Postbus 718, 6800 AS Arnhem, Nederland
College van Burgemeester en Wethouders
van de gemeente Borsele

Postbus 1
4450 AA HEINKENSZAND

DATUM 29 april 2015
ONZE REFERENTIE
BEHANDELD DOOR
TELEFOON DIRECT
E-MAIL

BETREFT Omgevingsvergunning voor aanleg 380kV hoogspanningsverbinding van Borssele naar Rilland, Gemeente Borsele.

Geacht College,

Hierbij vraagt TenneT op grond van artikel 2.1 eerste lid onder a, b, c en f en artikel 2.2 lid 1 onder e van de Wet algemene bepalingen omgevingsrecht een omgevingsvergunning aan voor de aanleg van een 380kV hoogspanningsverbinding van Borssele naar Rilland, voor zover deze binnen de gemeente Borsele ligt.

Achtergrond
Op 20 juni 2014 is door het Ministerie van EZ een voorbereidingsbesluit voor de provincie Zeeland genomen ten behoeve van project 'Zuid-West 380kV'. Dit project van TenneT omvat de aanleg van een nieuwe 380kV hoogspanningsverbinding van Borssele naar Rilland. Dit project wordt de komende jaren uitgevoerd en omvat de bouw van circa 109 nieuwe 380kV 'Wintrack' masten en de aanpassingen die hiervoor nodig zijn aan de bestaande verbinding en de aansluiting van hoogspanningsstations.

De masten met nummer 1001 t/m 1041 vallen binnen uw gemeente. Daarnaast zal het hoogspanningsstation Borssele worden aangepast. De wijzigingen zijn reeds in de bestaande milieuvergunning opgenomen.

Deze omgevingsvergunningaanvraag omvat de volgende activiteiten:
- bouwen
- monument
- in- en uitrit
- werk of werkzaamheden uitvoeren *(waar nodig)*
- handelen in strijd met regels ruimtelijke ordening *(waar nodig)*

Omgevingsvergunning Bouwen
Op grond van de Wet algemene bepalingen omgevingsrecht, artikel 2.1 lid 1 sub a, is voor het maken van permanente bouwwerken een vergunning nodig.

Artikel 2.1
Het is verboden zonder omgevingsvergunning een project uit te voeren, voor zover dat geheel of gedeeltelijk bestaat uit:
a. het bouwen van een bouwwerk.

TenneT vraagt hierbij een omgevingsvergunning Bouwen aan voor:

- de bouw van 43 Wintrackmasten ten behoeve van de 380kV hoogspanningsverbinding. Het tracé van de hoogspanningsleiding loopt van het hoogspanningsstation aan de Weelhoekweg tot aan de gemeentegrens met Kapelle ter hoogte van de Pietersweg.
- de bouw van 3 tijdelijke masten T1A, T1B en T2 (bij het hoogspanningsstation Borssele)
- de bouw van een nieuw portaal naast het bestaande portaal van hoogspanningsstation Borssele
- de verzwaring van bestaand portaal
- de bouw van een uitbreiding op het hoogspanningsstation Borssele met 2 nieuwe 380kv hoogspanningsvelden. Bij het hoogspanningsstation Borssele worden tevens 2 nieuwe veldhuisjes gebouwd en enkele aanpassingen binnen het station uitgevoerd
- de bouw van 2 portalen ten behoeve van een kruising met een 150kV tracé (21A en 21B)
- de bouw van nieuwe mast 22N 150kV

De ligging en bouwkundige berekeningen van de masten en het station zijn opgenomen in de bijlagen:

- *Overzichtskaart*
- *Vergunningenkaarten*
- *Situatietekeningen*
- *Kadastrale gegevens*
- *Vergunningendocument*
- *Ontwerpgegevens Wintrackmasten*
- *Ontwerpgegevens Station Borssele*

Wij vragen een omgevingsvergunning Bouwen aan, voor het bouwen van de definitieve en tijdelijke masten en het aanpassen van het hoogspanningsstation. Voor de tijdelijke masten wordt een vergunning aangevraagd in verband met de onzekerheid of voldaan wordt aan de kenmerken uit Bor bijlage II, hoofdstuk II, art. 2. De tijdelijke lijn is een tijdelijke situatie. De locaties en bouwkundige berekening van de tijdelijke lijnen zijn opgenomen in de bijlagen:

- *Ontwerpgegevens Station Borssele*

Specifiek ten aanzien van het bouwen van de masten van het type Wintrack II vermelden wij het onderstaande.
De exacte uitvoering van de Wintrackmasten is nu nog niet bekend. Het aanbestedingstraject is erop gericht om mede aan de hand van de ontwerp- en uitvoeringskennis van aanbiedende partijen tot een keuze voor een technisch economisch optimale duurzame uitvoering te komen en laat uitvoering van de masten toe in staal, in beton of in een hybride versie. Onder verwijzing naar artikel 2.7 van de Regeling omgevingsrecht (Mor) verzoeken wij u derhalve om in uw besluit te bepalen dat de in artikel 2.7 lid 1Mor genoemde gegevens later zullen worden aangeleverd.
Tegen deze achtergrond bevat de aanvraag de constructieprincipes voor de hoogspanningsmasten en voor hun fundamenten. In bijlage 6 van de aanvraag zijn berekeningen opgenomen van de masten uitgevoerd in staal, beton of de hybride versie, waaruit blijkt dat de masten voldoen aan de relevante normen uit het

Bouwbesluit en de Bouwverordening.
Tevens is bij de aanvraag een beeldkwaliteitsplan voor de Wintrackmasten opgenomen waaraan de masten – ongeacht in welk materiaal uitgevoerd – aan dienen te voldoen. Dit beeldkwaliteitsplan is ter advisering voorgelegd aan de Commissie van Rijksadviseurs (CRa). Het advies van de CRa is eveneens opgenomen in onderhavige aanvraag.
Ten aanzien van het aandachtspunt van het materiaalgebruik en onderhoud van de masten vermelden wij dat het uitgangspunt is dat een tracé in beginsel in één materiaalsoort wordt gebouwd (beton, staal of een combinatie daarvan). Materiaalwisseling kan alleen aan de orde zijn wanneer de lengte van het tracédeel een duidelijke entiteit en waarneembare familie van masten betreft. Een wisseling kan enkel voorkomen bij natuurlijke landschappelijke of technische overgangen, zoals bij kanalen en rivieren of bij de overgang van een combinatie verbinding 380 / 150kV naar een soloverbinding 380kV en omgekeerd. Voorts zal alleen een uitzondering voor een enkele mast gemaakt worden indien het technisch redelijkerwijs onmogelijk blijkt om deze in het voor het tracé(deel) gekozen materiaal te bouwen.
Wat het onderhoud betreft is het uitgangspunt dat de masten gedurende 40 jaar in beginsel onderhoudsvrij zijn. In het geval dat dit om bepaalde redenen niet haalbaar is, zal TenneT een adequaat onderhoudspakket inzetten.
Het voorgaande zal geborgd worden door ten aanzien van voornoemde zaken een eis op te nemen in de aanbestedingsprocedure voor de uitvoerende partij.

In het kader van de hiervoor gevraagde flexibiliteit in uw besluit inzake de Wintrackmasten, verzoeken wij u tevens om ten aanzien van de hoogte van de masten te bepalen dat de hoogte van de masten met plus of min 5 meter mag variëren ten opzichte van de op tekening aangegeven hoogte. Onder verwijzing naar artikel 2.7 van de Regeling omgevingsrecht (Mor) verzoeken wij u derhalve om in uw besluit te bepalen dat de in artikel 2.7 lid 1 Mor genoemde gegevens voorafgaand aan de uitvoerende werkzaamheden zullen worden aangeleverd.

<u>Archeologie</u>
De uitgangspunten van het reeds uitgevoerde archeologisch onderzoek zijn gewijzigd, waardoor meer veldonderzoek benodigd is. Aanvullende onderzoeken kunnen niet voor het indienen van de definitieve aanvraag gedaan worden, vanwege het ontbreken van betredingstoestemmingen op bepaalde locaties. Tijdens overleg van 27 augustus 2014 heeft de gemeente verzocht om de beschikbare gegevens m.b.t. archeologie toch toe te voegen aan de aanvraag, ook als deze nog incompleet zijn.

In het rijksinpassingsplan is in artikel 12.1 opgenomen, is een voorwaardelijke verplichting opgenomen hoe moet worden omgegaan met het stappenplan, welke conform de regels van de Kwaliteitsnorm Nederlandse Archeologie (KNA) wordt uitgevoerd.

U ontvangt naar aanleiding van bovenstaande het volgende rapport:
- *Inventariserend veldonderzoek*

Omgevingsvergunning Monument
Op grond van de Wet algemene bepalingen omgevingsrecht, artikel 2.1 lid 1 sub f, is voor het verstoren van een rijksmonument een vergunning nodig.

Artikel 2.1
Het is verboden zonder omgevingsvergunning een project uit te voeren, voor zover dat geheel of gedeeltelijk bestaat uit:
f. het slopen, verstoren, verplaatsen of in enig opzicht wijzigen van een beschermd monument of het herstellen, gebruiken of laten gebruiken van een beschermd monument op een wijze waardoor het wordt ontsierd of in gevaar wordt gebracht.

Het hoogspanningstracé kruist in 's-Gravenpolder het Museumspoorlijn tussen Goes en Oudelande, welke als een Rijksmonument staat genoteerd. Er zullen geen werkzaamheden aan het monument plaatsvinden, anders dan tijdens een kort tijdsbestek het trekken van de draden over het spoor. Deze werkzaamheden worden in overleg met de Stichting Stoomtrein Goes Borsele uitgevoerd, om conflicten met het treinverkeer te voorkomen.

Do locatie van de kruising met het monumentale spoor is opgenomen in bijlage:
- *Vergunningenkaarten*

Omgevingsvergunning In- en uitrit
Op grond van de Wet algemene bepalingen omgevingsrecht, artikel 2.2 lid 1 sub e,
is een vergunning nodig voor het aanleggen van een aansluiting op het bestaande wegennet.

Artikel 2.2
Voor zover ingevolge een bepaling in een provinciale of gemeentelijke verordening een vergunning of ontheffing is vereist om:
e. een uitweg te maken, te hebben of te veranderen of het gebruik daarvan te veranderen.

Voor iedere mast is een werkweg nodig die toegang geeft tot het werkgebied. De in- en uitritten zijn van tijdelijke aard en sluiten zoveel mogelijk aan op kleinere lokale wegen om overlast op doorgaande wegen te beperken. De locaties van de in- uitritten zijn opgenomen in de bijlagen:
- *Vergunningenkaarten*
- *Situatietekeningen*
- *Kadastrale Lijst Masten en activiteiten Wabo*

Voor de aangegeven locaties vraagt TenneT een omgevingsvergunning In- en uitrit aan, ten behoeve van het realiseren van tijdelijke aansluitingen op de openbare weg. De openbare wegen in onderhavige aanvraag betreffen wegen in beheer van de Provincie Zeeland.

Het ontwerp van de in- uitritten wordt pas in de realisatiefase uitgewerkt in verband met benodigde transport eisen. Door de aannemer wordt later een ontwerptekening gemaakt en een bebordingsplan opgesteld, welke

ter goedkeuring aan de gemeente wordt aangeboden.

Omgevingsvergunning Werk of werkzaamheden uitvoeren
Op grond van de Wet algemene bepalingen omgevingsrecht, artikel 2.1 lid 1 sub b,
is een vergunning nodig voor het uitvoeren van werkzaamheden op gronden welke in het vigerend bestemmingsplan worden aangemerkt met een dubbelbestemming.

Artikel 2.1 lid 1
Het is verboden zonder omgevingsvergunning een project uit te voeren, voor zover dat geheel of gedeeltelijk bestaat uit:
b. het uitvoeren van een werk, geen bouwwerk zijnde, of van werkzaamheden, in gevallen waarin dat bij een bestemmingsplan, beheersverordening, exploitatieplan of voorbereidingsbesluit is bepaald.

Een aantal werkterreinen en werkwegen vallen (deels) buiten het inpassingsplan. Derhalve vraagt TenneT voor deze locaties een aanlegvergunning aan. Tevens vragen we een aanlegvergunning aan, voor het graven van nieuwe (tijdelijke) watergangen buiten het inpassingsplan.

De locaties van de werkterreinen en werkwegen buiten het inpassingsplan en nieuwe watergangen zijn opgenomen in de bijlagen:
- *Vergunningenkaarten*
- *Situatietekeningen*
- *Kadastrale Lijst Masten en activiteiten Wabo*

Omgevingsvergunning Handelen in strijd met regels ruimtelijke ordening
Op grond van de Wet algemene bepalingen omgevingsrecht, artikel 2.1 lid 1 sub c,
is een vergunning nodig voor het gebruiken van gronden anders dan is aangegeven in het bestemmingsplan.

Artikel 2.1 lid 1
Het is verboden zonder omgevingsvergunning een project uit te voeren, voor zover dat geheel of gedeeltelijk bestaat uit:
c. het gebruiken van gronden of bouwwerken in strijd met een bestemmingsplan, een beheersverordening, een exploitatieplan, de regels gesteld krachtens artikel 4.1, derde lid, of 4.3, derde lid, van de Wet ruimtelijke ordening of een voorbereidingsbesluit voor zover toepassing is gegeven aan artikel 3.7, vierde lid, tweede volzin, van die wet.

Voor de locaties die buiten het rijksinpassingsplan vallen, vraagt TenneT een omgevingsvergunning Handelen in strijd met regels ruimtelijke ordening aan, voor het realiseren van tijdelijke werkterreinen en werkwegen en het aansluiten hiervan op openbare wegen. De werkwegen en werkterreinen zullen gedurende 3 jaar in gebruik zijn.

De locaties van de werkterreinen en werkwegen buiten het inpassingsplan zijn opgenomen in de bijlagen:

- *Vergunningenkaarten*
- *Situatietekeningen*
- *Kadastrale Lijst Masten en activiteiten Wabo*

Rijkscoördinatieregeling procedure

Ten aanzien van uw besluit op deze aanvraag ingevolge artikel 2.1 eerste lid en 2.2 van de Wet algemene bepalingen omgevingsrecht is op grond van artikel 20c Elektriciteitswet j^ artikel 2 lid 1 onder a Uitvoeringsbesluit rijkscoördinatieregeling energie-infrastructuurprojecten de rijkscoördinatieregeling uit de Wet op de ruimtelijke ordening van toepassing (artikel 3.35).

De rijkscoördinatieregeling voorziet in een gecoördineerde en parallelle besluitvorming over alle voor de uitvoering van de activiteit vereiste besluiten en het rijksinpassingsplan (RIP). Dit betekent dat tegelijk met het ontwerp-RIP de ontwerp uitvoeringsbesluiten (vergunningen) ter inzage worden gelegd. Ditzelfde geldt voor het definitief vastgestelde inpassingsplan en de definitieve uitvoeringsbesluiten. Hierbij is de minister van Economische Zaken de aangewezen minister voor de coördinatie.

In verband daarmee heeft de minister van Economische Zaken ons gevraagd het volgende op te nemen in deze aanvraag:

1. Ingevolge de rijkscoördinatieregeling dient u een kopie van onderhavige aanvraag te verzenden aan de minister van Economische Zaken.
2. TenneT zal er echter voor zorgen dat de minister van Economische Zaken een exemplaar van deze aanvraag ontvangt. U hoeft dus geen exemplaar door te sturen.
3. U wordt verzocht het ontwerpbesluit en later ook het besluit aan de minister van Economische Zaken te verzenden. Deze zal het besluit doorzenden naar TenneT.

Correspondentie

Wij verzoeken u alle inhoudelijke correspondentie met betrekking tot deze aanvraag te richten aan:

Wij verzoeken u het ontwerpbesluit en het besluit te richten aan:

Wij verzoeken u de legesfactuur onder vermelding van te richten aan:

Alleen in het geval dat wordt voldaan aan voorgaand verzoek, kunnen wij garanderen dat de betaling van de legesfactuur plaatsvindt binnen dertig dagen na ontvangst van de factuur.

Nalevering

Wij verzoeken u om in de vergunning te bepalen dat de gegevens en bescheiden als bedoeld in:

- artikel 2.7 lid 1 Mor
- artikel 2.7 lid 3 Mor

uiterlijk binnen een termijn van 3 weken voor de start van de uitvoering van de desbetreffende handeling mogen worden overgelegd.

Een volledig overzicht van de vergunningsgegevens vindt u ook op het bijgevoegde bijlagenoverzicht.

Graag ontvangen wij een ontvangstbevestiging van deze aanvraag.

Uw nader bericht zien wij met belangstelling tegemoet.

Met vriendelijke groet,
TenneT TSO B.V.

Postbus 718, 6800 AS Arnhem, Nederland

College van B&W
Gemeente Borsele

Postbus 1
4450 AA HEINKENSZAND

DATUM	27 augustus 2015
UW REFERENTIE	
ONZE REFERENTIE	
BEHANDELD DOOR	
TELEFOON DIRECT	
E-MAIL	

BETREFT Gedeeltelijke intrekking aanvraag omgevingsvergunning Zuid-West 380kV - onderdeel uitbreiding station Borssele

Geachte

Op 30 April 2015 heeft TenneT TSO een aanvraag om omgevingsvergunning ingediend ten behoeve van de realisatie van de hoogspanningsverbinding Zuid-West 380kV. Deze aanvraag omvat tevens de uitbreiding van het hoogspanningsstation Borssele 380kV, ten behoeve van de aansluiting van de nieuwe hoogspanningsverbinding op het transformatorstation. Vanwege de samenhang van deze aansluiting met overige huidige en toekomstige aansluitingen op het transformatorstation, heeft TenneT besloten om de aansluiting van de Zuid-West 380kV verbinding en de daarmee samenhangende uitbreiding van het transformatorstation aan te passen.

Om voornoemde reden trekken wij hierbij de aanvraag omgevingsvergunning van 30 april jl. in, voor zover het betreft het onderdeel 'bouwen van een uitbreiding op het hoogspanningsstation Borssele met twee nieuwe 380kV hoogspanningsvelden en twee veldhuisjes'.
Hiermee komen de stukken in bijlage 7 van de aanvraag ('ontwerpgegevens Station Borssele') te vervallen.
Voor de overige onderdelen zoals genoemd in onderhavige aanvraag ontvangen wij uiteraard wel graag een omgevingsvergunning.

Voor de aangepaste aansluiting van de hoogspanningsverbinding Zuid-West 380kV op het transformatorstation Borssele zal TenneT in de loop van 2016 een separate aanvraag om omgevingsvergunning indienen.
Wij vertrouwen erop u hiermee voldoende te hebben geïnformeerd.

Postbus 718, 6800 AS Arnhem, Nederland
College van B&W
Gemeente Borsele

Postbus 1
4450 AA HEINKENSZAND

DATUM
UW REFERENTIE
ONZE REFERENTIE
BEHANDELD DOOR
TELEFOON DIRECT
E-MAIL
AANTAL BIJLAGEN

BETREFT Zuid-West 380kV - nadere onderbouwing mastpositie 1039a nabij monumentale spoorlijn Goes-Borsele

Geachte

Op 30 april jl. hebben wij een aanvraag om omgevingsvergunning ingediend ten behoeve van de realisatie van de hoogspanningsverbinding Zuid-West 380kV tussen Borssele en Rilland. De aanvraag ziet mede op de vereiste monumentenvergunning voor de kruising van de hoogspanningsverbinding met de historische spoorbaan Goes-Borsele, welke sinds 1997 is aangewezen als rijksmonument.
Om in het kader van de vergunningverlening advies te verkrijgen van de monumentencommissies, heeft op 15 juli jl. een overleg plaatsgevonden met de gemeentelijke monumentencommissie, de provinciale monumentencommissie en de Rijksdienst voor het Cultureel Erfgoed. In dat overleg heeft onze landschapsarchitect een toelichting gegeven op de totstandkoming van het tracé en de wijze waarop landschappelijke aspecten daar een rol bij hebben gespeeld.

Bij de totstandkoming van het tracé zijn de hoofduitgangspunten conform het Structuurschema Energievoorziening (SEV III) en het Beleidsadvies inzake magneetvelden gehanteerd, te weten het bundelen met bestaande infrastructuur, het hanteren van zo groot mogelijke rechtstanden en het zoveel als mogelijk vermijden van gevoelige bestemmingen. Dat heeft geleid tot de huidige ligging van het betreffende tracédeel in de gemeente Borsele oftewel het voorkeursalternatief (VKA). Vanaf de Oudekamersedijk (ten zuidoosten van Heinkenszand) loopt het tracé conform het principe van bundeling, parallel aan de bestaande 150 kV-verbinding. Nabij de N669 loopt het tracé tot aan het 150 kV hoogspanningsstation WAP niet meer direct gebundeld met de bestaande verbinding, maar op iets grotere afstand. Hiervoor is gekozen om bij Eversdijk het archeologische rijksmonument (Vliedberg en omringend perceel) en een aantal gevoelige bestemmingen (tevens een ensemble van monumenten) te ontwijken. Bij de tracering in dit gebied is eveneens rekening gehouden met de aanwezige buisleidingenstrook.

Tijdens het overleg op 15 jul jl. is door de monumentencommissies verzocht om de mogelijkheid te onderzoeken om de mast met nummer 1039a verder van de spoorbaan af te plaatsen. Daarbij is de wens om de bestaande landschappelijke structuren, zoals de kavelstructuur en de windsingels, in stand te laten en

te voorkomen dat er hoekmasten noodzakelijk zijn.
TenneT heeft de mogelijkheden tot verplaatsing onderzocht. Middels onderhavig schrijven informeren wij u over onze overwegingen en de conclusies van dat onderzoek.

In het VKA vormen de masten met nummers 1036 t/m 1039a een lijnvak (zie ook bijlage 1 met een uitsnede van het betreffende gedeelte van het tracé). Het realiseren van zoveel mogelijk 'rechtstanden' in de verbinding is een belangrijk uitgangspunt, vanwege de landschappelijke impact van knikken in de verbinding. Om de rechtstand in het lijnvak te behouden dienen bij een verplaatsing van mast 1039a van de spoorlijn af alle masten in dit lijnvak enkele meters in zuidwestelijke richting verplaatst te worden. Op die wijze kan een verplaatsing van 25 meter voor mast 1039a bewerkstelligd worden. Daarmee komt de mast op 42,5 meter van het spoor te staan, in plaats van de 17,5 meter in het VKA. Daarbij kan de windsingel in stand blijven bij toepassing van een verdiept mastfundament, dat volledig onder maaiveld wordt aangelegd. Elke verdere verplaatsing in westelijke richting van mast 1039a zal leiden tot permanent aantasting van de windsingel en is om die reden onwenselijk.
Een verplaatsing van mast 1039a met 25 meter heeft een aantal negatieve consequenties.
Ten eerste betekent het dat de mastpositie meer naar het midden van de kavel wordt geplaatst, in plaats van zoveel mogelijk aan de rand. Dit heeft een grotere belemmering voor de grondeigenaar tot gevolg omdat een groter deel van het kavel niet meer bewerkt kan worden. Bovendien wordt het onderhoud aan de windsingel bemoeilijkt omdat er geen ruimte meer is voor het passeren van een onderhoudsvoertuig. Het onderhoud zal moeten plaatsvinden vanaf de andere zijde.
Ten tweede heeft de verplaatsing van mast 1039a een grotere hoek in de verbinding tot gevolg. Dat betekent dat een zwaarder type mast vereist is, om de grotere krachten van de draden op de mast op te vangen. De extra kosten van dat zwaardere type mast bedragen € 200.000,-.

Zoals eerder toegelicht zal de situatie in het landschap door de realisatie van de 380kV verbinding zeker wijzigen. Het contrast in het landschap zal vergroot worden door het moderne object in de nabijheid van het historische landschapselement. De monumentale waarde van de spoorlijn, te weten de 'herkenbaarheid en zeldzaamheid van de cultuurhistorische en ensemblewaarden van de spoorbaan', zal bij het VKA echter niet worden aangetast. Vanuit het belang van de monumentale waarde van de spoorlijn valt geen voorkeur aan te wijzen voor het VKA of de variant waarbij mast 1039a wordt verplaatst. Ten aanzien van de 'overblijvende invloed' van de mast op de spoorlijn wordt opgemerkt dat een verplaatsing van de mast van 17,5 meter naar 42,5 meter - mede gezien de grootte van de masten ten opzichte van de spoorbaan – niet zal leiden tot een dermate noemenswaardige mitigatie van deze invloed op de spoorbaan dat dit opweegt tegen de grotere belemmering van de grondeigenaar en de significant hogere (maatschappelijke) kosten.

Als mitigerende maatregel zal wel het volledig onder maaiveld brengen van het fundament van de mast worden toegepast. Op die manier wordt de windsingel niet blijvend aangetast, hetgeen vanuit landschappelijk oogpunt de voorkeur verdient.

Verzoek

Gezien het vorengaande concluderen wij dat de huidige positie in het VKA van de mast niet leidt tot een aantasting van de monumentale waarde van de spoorlijn. Een verplaatsing van mast 1039a omwille van deze monumentale waarde is derhalve niet noodzakelijk. Deze verplaatsing zal niet leiden tot een noemenswaardige mitigatie van de 'overblijvende invloed' op de spoorbaan. De verplaatsing heeft wel negatieve consequenties voor de grondeigenaar in het kader van het grondgebruik. Om die reden verdient het de voorkeur om mast 1039a niet te verplaatsen. Om de windsingel niet permanent aan te tasten, zal de fundering van mast 1039a verdiept worden aangelegd, hetgeen vanuit landschappelijk oogpunt wenselijk is. Wij verzoeken u dan ook om voor de huidige voorgenomen locatie van mast 1039a de omgevingsvergunning te verlenen. Daarbij geven wij u in overweging om aan de omgevingsvergunning het voorschrift te verbinden dat het mastfundament volledig onder maaiveld wordt aangelegd.

Een nadere toelichting en beeldmateriaal zijn opgenomen in de notitie van landschapsarchitect Jhon van Veelen, welke als bijlage 2 is toegevoegd bij deze brief. Deze notitie is reeds verstrekt ten behoeve van het overleg van 15 juli jl. De notitie zal nog op uw verzoek nog aangevuld worden met een dwarsprofiel van de locatie, welke ook zal worden toegevoegd aan de aanvraag omgevingsvergunning.

Wij hopen u hiermee voldoende geïnformeerd te hebben. Indien wenselijk zijn wij uiteraard gaarne bereid tot nadere toelichting en nader overleg.

Bijlagen:
1. Uitsnede van het tracédeel ter plaatse van de monumentale spoorbaan Goes-Borssele
2. Notitie 'Spoorbaan Goes-Borssele en ZW380-west, J. van Veelen, 20150703

Gegevens bevoegd gezag

Referentienummer	Datum ontvangst

Formulierversie
2015.01

Aanvraaggegevens

Ingediende aanvraag/melding

Aanvraagnummer	
Aanvraagnaam	ZW 380kV; Hoogspanningstrace Borsele
Uw referentiecode	
Ingediend op	30-04-2015
Soort procedure	Onbekend
Projectomschrijving	Definitieve realisatie hoogspanningsverbinding Borsele - Rilland door het plaatsen van permanente en tijdelijke masten.
Opmerking	Bijlagen zullen u via WeTransfer apart worden toegestuurd, conform afspraak.
Gefaseerd	Nee
Blokkerende onderdelen weglaten	Ja
Persoonsgegevens openbaar maken	Nee
Kosten openbaar maken	Nee
Bijlagen die later komen	-
Bijlagen n.v.t. of al bekend	-

Bevoegd gezag

Naam:

Bezoekadres:

Postadres:

Telefoonnummer:

Faxnummer:

E-mailadres algemeen:

Website:

Contactpersoon:

Overzicht bijgevoegde modulebladen

Aanvraaggegevens

Aanvragergegevens

Locatie van de werkzaamheden

Werkzaamheden en onderdelen

- Overig bouwwerk bouwen
  - Bouwen
- Overig bouwwerk bouwen 2
  - Bouwen
- Overig bouwwerk bouwen 3
  - Bouwen
- Monument onderhouden, restaureren, veranderen of slopen
  - Handelingen met gevolgen voor beschermde monumenten
- Handelen in strijd met regels ruimtelijke ordening
  - Handelen in strijd met regels ruimtelijke ordening
- Uitrit aanleggen of veranderen
  - Uitrit aanleggen of veranderen
- Werk of werkzaamheden uitvoeren
  - Werk of werkzaamheden uitvoeren

Bijlagen

Kosten

Formulierversie
2015.01

Aanvrager bedrijf

1 Bedrijf

KvK-nummer	
Vestigingsnummer	
Statutaire naam	
Handelsnaam	

2 Contactpersoon

Geslacht	☑ Man ☐ Vrouw
Voorletters	
Voorvoegsels	-
Achternaam	
Functie	

3 Vestigingsadres bedrijf

Postcode	
Huisnummer	
Huisletter	-
Huisnummertoevoeging	-
Straatnaam	
Woonplaats	

4 Correspondentieadres

Postbus	
Postcode	
Plaats	

5 Contactgegevens

Telefoonnummer	
Faxnummer	-
E-mailadres	

Formulierversie
2015.01

Locatie

1 Kadastraal perceelnummer

Burgerlijke gemeente	Borsele
Kadastrale gemeente	☑ Borsele
Kadastrale sectie	B
Kadastraal perceelnummer	2973
Bouwplannaam	-
Bouwnummer	-
Gelden de werkzaamheden in deze aanvraag/melding voor meerdere adressen of percelen?	☑ Ja ☐ Nee
Specificatie locatie	Hoogspanningsverbinding vanaf station Borsele (bij Wilhelminahofweg) tot en met mast 1041 nabij de Goesestraatweg.

2 Eigendomssituatie

Eigendomssituatie van het perceel	☐ U bent eigenaar van het perceel ☐ U bent erfpachter van het perceel ☐ U bent huurder van het perceel ☑ Anders
Uw belang bij deze aanvraag	Realiseren van project 380kV Zuidwest conform Rijksinpassingsplan. Verbeteren van de landelijke netvoorziening. Gronden t.b.v. de masten worden verworven.

3 Toelichting

Eventuele toelichting op locatie	Zie bijlage "Overzichtskaart en Mastenlijst", "Situatietekeningen" en "Kadastrale gegevens".

Formulierversie
2015.01

Bouwen

Overig bouwwerk bouwen

1 De bouwwerkzaamheden

Wat is er op het bouwwerk van toepassing?	☐ Het wordt geheel vervangen ☐ Het wordt gedeeltelijk vervangen ☑ Het wordt nieuw geplaatst
Eventuele toelichting	Het bouwen van BETONNEN 380kV wintrackmasten 1001 tot en met 1041 en het aanpassen van het hoogspanningsstation Borsele. Zie begeleidende brief voor nadere omschrijving. De masten voorzien van T nummer zijn tijdelijk en worden niet langer dan 1 jaar gebruikt. De aanpassingen aan het station en nieuwe masten en portalen zijn definitief.
Hebt u voor deze bouwwerkzaamheden al eerder een vergunning aangevraagd?	☐ Ja ☑ Nee

2 Plaats van het bouwwerk

Waar gaat u bouwen?	Terrein

3 Bruto vloeroppervlakte bouwwerk

Verandert de bruto vloeroppervlakte van het bouwwerk door de bouwwerkzaamheden?	☐ Ja ☑ Nee

4 Bruto inhoud bouwwerk

Verandert de bruto inhoud van het bouwwerk door de bouwwerkzaamheden?	☐ Ja ☑ Nee

5 Oppervlakte bebouwd terrein

Verandert de bebouwde oppervlakte van het terrein na uitvoering van de bouwwerkzaamheden?	☐ Ja ☑ Nee

6 Seizoensgebonden en tijdelijke bouwwerken

Gaat het om een seizoensgebonden bouwwerk?	☐ Ja ☑ Nee
Gaat het om een tijdelijk bouwwerk?	☑ Ja ☐ Nee
Hoeveel hele jaren blijft het bouwwerk op de locatie bestaan?	1
Hoeveel maanden?	12

7 Gebruik

Waar gebruikt u het bouwwerk en/ of terrein momenteel voor?	☐ Wonen ☑ Overige gebruiksfuncties
Geef aan waar u het bouwwerk en/ of terrein momenteel voor gebruikt.	n.v.t.
Waar gaat u het bouwwerk voor gebruiken?	☐ Wonen ☑ Overige gebruiksfuncties
Geef aan waar u het bouwwerk voor gaat gebruiken.	Het realiseren van een nieuwe 380kV hoogspanningsverbinding tussen Borsele en Rilland.

8 Gebruiksfuncties

In onderstaande tabel staan in de eerste kolom mogelijke gebruiksfuncties die in een bouwwerk kunnen voorkomen. Vul voor alle gebruiksfuncties die voor u van toepassing zijn het aantal personen, de totale gebruiksoppervlakte en de totale vloeroppervlakte van het verblijfsgebied in m2 in hele getallen in.

Gebruiksfunctie	Aantal personen	Gebruiksoppervlakte (m2)	Verblijfsoppervlakte (m2)
Bijeenkomst			
Cel			
Gezondheidszorg			
Industrie			
Kantoor			
Logies			
Onderwijs			
Sport			
Winkel			
Overige gebruiksfuncties			

9 Uiterlijk bouwwerk/welstand

Beschrijf van de onderstaande onderdelen de materialen en kleuren die u voor het bouwwerk gebruikt. U mag het veld leeg laten als u materialen en kleuren in de bijlagen vermeldt

Onderdelen	Materiaal	Kleur
Gevels		
- Plint gebouw		
- Gevelbekleding		
- Borstweringen		
- Voegwerk		
Kozijnen		
- Ramen		
- Deuren		
- Luiken		
Dakgoten en boeidelen		
Dakbedekking		

Vul hier overige onderdelen en bijbehorende materialen en kleuren in.	Zie bijlage 'Ontwerpgegevens Wintrackmasten'. (Betreft het plaatsen van BETONNEN masten)

10 Mondeling toelichten

Ik wil mijn bouwplan mondeling toelichten voor de welstandscommissie/ stadsbouwmeester.

- [x] Ja
- [ ] Nee

Formulierversie
2015.01

Bouwen

Overig bouwwerk bouwen 2

1 De bouwwerkzaamheden

Wat is er op het bouwwerk van toepassing?	☐ Het wordt geheel vervangen ☐ Het wordt gedeeltelijk vervangen ☑ Het wordt nieuw geplaatst
Eventuele toelichting	Het bouwen van STALEN 380kV wintrackmasten 1001 tot en met 1041 en het aanpassen van het hoogspanningsstation Borsele. Zie begeleidende brief voor nadere omschrijving. De masten voorzien van T nummer zijn tijdelijk en worden niet langer dan 1 jaar gebruikt. De aanpassingen aan het station en nieuwe masten en portalen zijn definitief.
Hebt u voor deze bouwwerkzaamheden al eerder een vergunning aangevraagd?	☐ Ja ☑ Nee

2 Plaats van het bouwwerk

Waar gaat u bouwen?	Terrein

3 Bruto vloeroppervlakte bouwwerk

Verandert de bruto vloeroppervlakte van het bouwwerk door de bouwwerkzaamheden?	☐ Ja ☑ Nee

4 Bruto inhoud bouwwerk

Verandert de bruto inhoud van het bouwwerk door de bouwwerkzaamheden?	☐ Ja ☑ Nee

5 Oppervlakte bebouwd terrein

Verandert de bebouwde oppervlakte van het terrein na uitvoering van de bouwwerkzaamheden?	☐ Ja ☑ Nee

6 Seizoensgebonden en tijdelijke bouwwerken

Gaat het om een seizoensgebonden bouwwerk?	☐ Ja ☑ Nee
Gaat het om een tijdelijk bouwwerk?	☑ Ja ☐ Nee
Hoeveel hele jaren blijft het bouwwerk op de locatie bestaan?	1
Hoeveel maanden?	12

7 Gebruik

Waar gebruikt u het bouwwerk en/ of terrein momenteel voor?	☐ Wonen ☑ Overige gebruiksfuncties
Geef aan waar u het bouwwerk en/ of terrein momenteel voor gebruikt.	n.v.t.
Waar gaat u het bouwwerk voor gebruiken?	☐ Wonen ☑ Overige gebruiksfuncties
Geef aan waar u het bouwwerk voor gaat gebruiken.	Het realiseren van een nieuwe 380kV hoogspanningsverbinding tussen Borsele en Rilland.

8 Gebruiksfuncties

In onderstaande tabel staan in de eerste kolom mogelijke gebruiksfuncties die in een bouwwerk kunnen voorkomen. Vul voor alle gebruiksfuncties die voor u van toepassing zijn het aantal personen, de totale gebruiksoppervlakte en de totale vloeroppervlakte van het verblijfsgebied in m2 in hele getallen in.

Gebruiksfunctie	Aantal personen	Gebruiksoppervlakte (m2)	Verblijfsoppervlakte (m2)
Bijeenkomst			
Cel			
Gezondheidszorg			
Industrie			
Kantoor			
Logies			
Onderwijs			
Sport			
Winkel			
Overige gebruiksfuncties			

9 Uiterlijk bouwwerk/welstand

Beschrijf van de onderstaande onderdelen de materialen en kleuren die u voor het bouwwerk gebruikt. U mag het veld leeg laten als u materialen en kleuren in de bijlagen vermeldt

Onderdelen	Materiaal	Kleur
Gevels		
- Plint gebouw		
- Gevelbekleding		
- Borstweringen		
- Voegwerk		
Kozijnen		
- Ramen		
- Deuren		
- Luiken		
Dakgoten en boeidelen		
Dakbedekking		

Vul hier overige onderdelen en bijbehorende materialen en kleuren in.	Zie bijlage 'Ontwerpgegevens Wintrackmasten'. (Betreft plaatsen van STALEN masten)

10 Mondeling toelichten

Ik wil mijn bouwplan mondeling toelichten voor de welstandscommissie/ stadsbouwmeester.

- [x] Ja
- [ ] Nee

Formulierversie
2015.01

Bouwen

Overig bouwwerk bouwen 3

1 De bouwwerkzaamheden

Wat is er op het bouwwerk van toepassing?	☐ Het wordt geheel vervangen ☐ Het wordt gedeeltelijk vervangen ☑ Het wordt nieuw geplaatst
Eventuele toelichting	Het bouwen van HYBRIDE (staal en beton) 380kV wintrackmasten 1001 tot en met 1041 en het aanpassen van het hoogspanningsstation Borsele. Zie begeleidende brief voor nadere omschrijving. De masten voorzien van T nummer zijn tijdelijk en worden niet langer dan 1 jaar gebruikt. De aanpassingen aan het station en nieuwe masten en portalen zijn definitief.
Hebt u voor deze bouwwerkzaamheden al eerder een vergunning aangevraagd?	☐ Ja ☑ Nee

2 Plaats van het bouwwerk

Waar gaat u bouwen?	Terrein

3 Bruto vloeroppervlakte bouwwerk

Verandert de bruto vloeroppervlakte van het bouwwerk door de bouwwerkzaamheden?	☐ Ja ☑ Nee

4 Bruto inhoud bouwwerk

Verandert de bruto inhoud van het bouwwerk door de bouwwerkzaamheden?	☐ Ja ☑ Nee

5 Oppervlakte bebouwd terrein

Verandert de bebouwde oppervlakte van het terrein na uitvoering van de bouwwerkzaamheden?	☐ Ja ☑ Nee

6 Seizoensgebonden en tijdelijke bouwwerken

Gaat het om een seizoensgebonden bouwwerk?	☐ Ja ☑ Nee
Gaat het om een tijdelijk bouwwerk?	☑ Ja ☐ Nee
Hoeveel hele jaren blijft het bouwwerk op de locatie bestaan?	1
Hoeveel maanden?	12

7 Gebruik

Waar gebruikt u het bouwwerk en/ of terrein momenteel voor?	☐ Wonen ☑ Overige gebruiksfuncties
Geef aan waar u het bouwwerk en/ of terrein momenteel voor gebruikt.	n.v.t.
Waar gaat u het bouwwerk voor gebruiken?	☐ Wonen ☑ Overige gebruiksfuncties
Geef aan waar u het bouwwerk voor gaat gebruiken.	Het realiseren van een nieuwe 380kV hoogspanningsverbinding tussen Borsele en Rilland.

8 Gebruiksfuncties

In onderstaande tabel staan in de eerste kolom mogelijke gebruiksfuncties die in een bouwwerk kunnen voorkomen. Vul voor alle gebruiksfuncties die voor u van toepassing zijn het aantal personen, de totale gebruiksoppervlakte en de totale vloeroppervlakte van het verblijfsgebied in m2 in hele getallen in.

Gebruiksfunctie	Aantal personen	Gebruiksoppervlakte (m2)	Verblijfsoppervlakte (m2)
Bijeenkomst			
Cel			
Gezondheidszorg			
Industrie			
Kantoor			
Logies			
Onderwijs			
Sport			
Winkel			
Overige gebruiksfuncties			

9 Uiterlijk bouwwerk/welstand

Beschrijf van de onderstaande onderdelen de materialen en kleuren die u voor het bouwwerk gebruikt. U mag het veld leeg laten als u materialen en kleuren in de bijlagen vermeldt

Onderdelen	Materiaal	Kleur
Gevels		
- Plint gebouw		
- Gevelbekleding		
- Borstweringen		
- Voegwerk		
Kozijnen		
- Ramen		
- Deuren		
- Luiken		
Dakgoten en boeidelen		
Dakbedekking		

Vul hier overige onderdelen en bijbehorende materialen en kleuren in.	Zie bijlage 'Ontwerpgegevens Wintrackmasten'. (Betreft het plaatsen van HYBRIDE masten van staal en beton)

10 Mondeling toelichten

Ik wil mijn bouwplan mondeling toelichten voor de welstandscommissie/ stadsbouwmeester.

- [x] Ja
- [ ] Nee

Formulierversie
2015.01

Handelingen met gevolgen voor beschermde monumenten

Monument onderhouden, restaureren, veranderen of slopen

1 Monument slopen, verstoren, verplaatsen of wijzigen

Waar gaat het om?	☑ Rijksbeschermd monument ☐ Provinciaal beschermd monument ☐ Gemeentelijk beschermd monument
Om welk soort Rijksbeschermd monument gaat het?	☐ (Gebouwd) monument ☑ Aangelegd monument ☐ Archeologisch monument
Wat is het monumentnummer?	507889
Wat is de naam van het beschermde monument?	-
Gaat u het beschermde monument geheel of gedeeltelijk slopen?	☐ Geheel slopen ☐ Gedeeltelijk slopen ☑ Niet slopen
Is er sprake van een functiewijziging van het monument?	☐ Ja ☑ Nee

2 Ingreep aan het beschermde monument

Aan welke onderdelen van het beschermde monument gaat u werkzaamheden uitvoeren?	☐ Daken en goten ☐ Kozijnen, ramen en deuren ☐ Gevels ☐ Casco en constructie ☐ Binnenwerk, interieurs ☐ Buitenwerk (bouwwerken) ☐ Orgel ☐ Bijzondere onderdelen (algemeen) ☐ Bijzondere onderdelen aan molens, gemalen en/of sluizen ☐ Dijken, dijklichamen ☐ Tuinen en parken ☐ Archeologisch monument ☑ Anders
Welke andere niet eerder genoemde werkzaamheden wilt u gaan uitvoeren?	Realiseren van hoogspanningstracé over monumentaal Museumspoorlijn tussen Goes en Oudelande.

Formulierversie
2015.01

Handelen in strijd met regels ruimtelijke ordening

1 Handelen in strijd met regels ruimtelijke ordening

Met welke regels voor ruimtelijke ordening zijn de voorgenomen werkzaamheden in strijd?	☑ Bestemmingsplan ☐ Beheersverordening ☐ Exploitatieplan ☐ Regels op grond van de provinciale verordening ☐ Regels op grond van een AMvB ☐ Regels van het voorbereidingsbesluit
Beschrijf hoe en in welke mate de voorgenomen werkzaamheden in strijd zijn met de regels voor ruimtelijke ordening.	Het aansluiten van werkwegen op openbare wegen buiten het inpassingsplan, zijn niet opgenomen in het vaststellingsbesluit.
Beschrijf het huidige gebruik van de gronden of het bouwwerk.	openbare gronden/agrarisch/wegen
Beschrijf het beoogde gebruik van de gronden of het bouwwerk.	openbare gronden/wegen, met tijdelijke werkweg en aansluiting op openbare wegen.
Beschrijf de gevolgen van het beoogde gebruik voor de ruimtelijke ordening.	Er zijn geen gevolgen voor de ruimtelijke ordening.
Is het beoogde gebruik tijdelijk van aard?	☑ Ja ☐ Nee
Hoeveel hele jaren duurt het gebruik?	3
Hoeveel maanden duurt het gebruik?	36
Hebt u een rapport nodig waarin de archeologische waarde van het terrein dat zal worden verstoord in voldoende mate is vastgelegd?	☑ Ja ☐ Nee
Wordt er afgeweken van het exploitatieplan?	☐ Ja ☑ Nee

Formulierversie
2015.01

Uitrit aanleggen of veranderen

1 Uitrit op provinciale weg

Betreft het een in- of uitrit op een provinciale weg?	☑ Ja ☐ Nee

2 Uitrit aanleggen of veranderen

Wat wilt u precies gaan doen?	☐ Een nieuwe in- of uitrit aanleggen ☐ Een bestaande in- of uitrit veranderen ☑ Anders
Omschrijf wat u wilt gaan doen.	Aanleg tijdelijke uitrit aan een provinciale weg.
Geef eventueel een toelichting op wat u gaat doen.	-
Vul de straatnaam in waar de in- of uitrit op uitkomt.	N665 (Drieweg), 1 aansluiting

3 Details uitrit

Welk materiaal wordt gebruikt?	Het ontwerp van de in- uitritten wordt pas in de realisatiefase uitgewerkt in verband met benodigde transporteisen. De aannemer zal de gegevens uitwerken en toesturen.
Zijn er obstakels aanwezig die het aanleggen of het gebruiken van de in- of uitrit in de weg staan?	☐ Ja ☑ Nee

5 Provinciespecifieke vragen

Omschrijving locatie	N665 (Drieweg); -Borsele Z 586, mast 1025-1026, 1 aansluiting voor een werkterrein tussen beide masten. De aansltuiting bevindt zich in de gemeente Borsele.

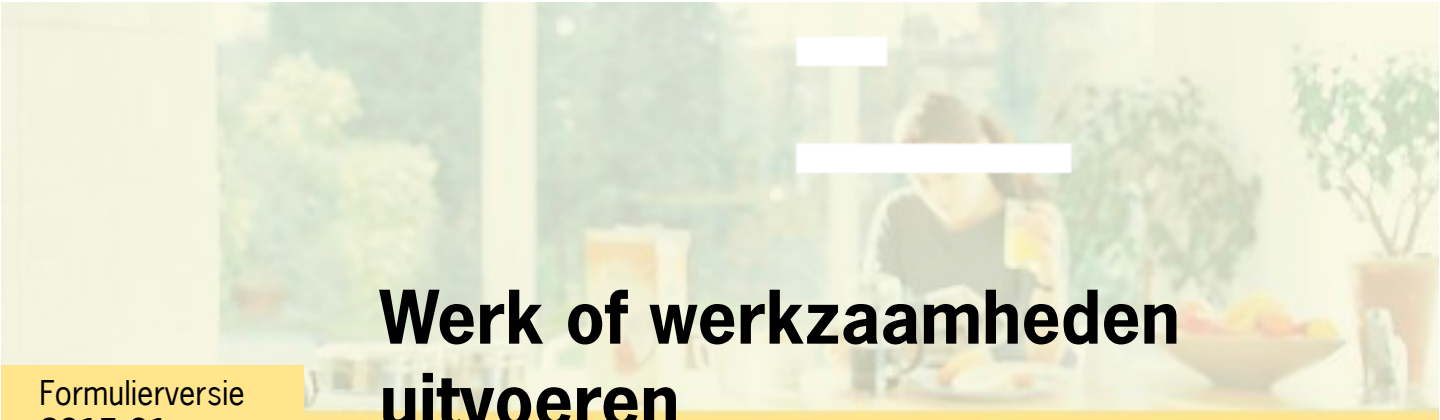

Formulierversie
2015.01

Werk of werkzaamheden uitvoeren

1 Werk of werkzaamheden uitvoeren

Binnen welk bestemmingsplan zullen de werken, geen bouwwerk zijnde, of werkzaamheden worden uitgevoerd?	Werkzaamheden worden binnen verschillende bestemmingsplannen uitgevoerd.
Welke werken, geen bouwwerken zijnde, of welke werkzaamheden zullen worden uitgevoerd?	Aanleggen van tijdelijke werkterreinen en daarbij horende werkwegen en uitritten, (tijdelijk) verleggen van watergangen.
Wordt grond afgevoerd naar een andere locatie?	☐ Ja ☑ Nee
Zijn er obstakels aanwezig die in de weg staan voor het uitvoeren van het werk of de werkzaamheid?	☐ Ja ☑ Nee
Staat in het bestemmingsplan dat een rapport moet worden overlegd waarin de archeologische waarde is vastgelegd van het terrein dat zal worden verstoord?	☑ Ja ☐ Nee

Formulierversie
2015.01

Bijlagen

Formele bijlagen

Naam bijlage	Bestandsnaam	Type	Datum ingediend	Status document
Aanvraagbrief Wabo Borsele TenneT	Aanvraagbrief Wabo Borsele TenneT Ondertekend.pdf	Anders	30-04-2015	In behandeling
Bijlagelijst Wabo Borsele	Bijlagelijst Wabo Borsele.pdf	Bestemmingsplan, beheersverordening en bouwverordening complexere bouwwerken Overige gegevens veiligheid Constructieve veiligheid complexere bouwwerken Plattegronden, doorsneden en detailtekeningen bouwen complexere bouwwerken Welstand Gezondheid complexere bouwwerken Installaties complexere bouwwerken Energiezuinigheid en milieu Gelijkwaardigheid Gegevens en bescheiden over veiligheid en het voorkomen van hinder t.b.v. bouwwerkzaamheden Brandveiligheid Bruikbaarheid bouwwerk Gegevens tunnelveiligheid Kwaliteitsverklaringen Situatietekening uitrit Ontwerptekening nieuwe of gewijzigde uitrit Gegevens verplaatsen monument Gegevens wijzigen monument door werk of werkzaamheid (aanleg) Gegevens werk of werkzaamheden uitvoeren Situatietekening Werk of werkzaamheden uitvoeren Gegevens Handelen in strijd met regels ruimtelijke ordening	30-04-2015	In behandeling

Formulierversie
2015.01

Kosten

Bouwen

Overig bouwwerk bouwen

Wat zijn de geschatte kosten in euro's (exclusief BTW)?

Bouwen

Overig bouwwerk bouwen 2

Wat zijn de geschatte kosten in euro's (exclusief BTW)?

Bouwen

Overig bouwwerk bouwen 3

Wat zijn de geschatte kosten in euro's (exclusief BTW)?

Projectkosten

Wat zijn de geschatte kosten voor het totale project in euro's (exclusief BTW)?

	Bijlagelijst ZW380 kV Gemeente Borsele, d.d. 29 april 2015					
Map	**Titel**	**Datum**	**Versie**	**Tekening/documentnummer**	**Vergunning**	**Opmerkingen**
1	***Overzichtskaart en Mastenlijst***					
	Overzicht Zuid-West 380 kV Borssele-Rilland	feb-15		150227p_zw380_ZW-W_zeeland_A2	Wabo bouwen, in- en uitrit, werk of werkzaamheden uitvoeren en strijdigheid RO	
	Tracé ZW380kV Gemeente Borsele	12-2-2014		151105p_zw-w380_Borssele_A0	Wabo bouwen, in- en uitrit, werk of werkzaamheden uitvoeren en strijdigheid RO	
	Mastenlijst Wabo Borsele DT1				Wabo bouwen	
2	***Vergunningenkaarten***					
	150428 vergunningenkaarten DT1 VKA 20	28-4-2015	6	315112-T001-C-verg	Wabo bouwen, in- en uitrit, werk of werkzaamheden uitvoeren en strijdigheid RO	Blad 1001 t/m 1041
3	***Kadastrale gegevens***					
	Lijst met kadastrale gegevens	2-4-2015	1.0		Wabo bouwen, in- en uitrit, werk of werkzaamheden uitvoeren en strijdigheid RO	Wordt afgerond na leveren GIS en Grontmij tekeningen en gegevens mast 1084.
4	***Lengteprofielen***					
	Preliminary Line Drawings Section DT1 (Structure 1001 to 1050)	19-8-2014	P9	ZW380_LPD_DT1-P9	Wabo bouwen	Blad 1 tot en met 10 van 14
5	***Vergunningendocument***					
	Engineering Verbinding ZW380 Deelgebied Borssele - WAP Vergunningendocumentatie	16-12-2014	9	74102194-ETD/POL 13-0155	Wabo bouwen	Inclusief tekeningen en berekeningen van tijdelijke masten en jukken in de onderliggende mappen.
6	***Ontwerpgegevens Wintrackmasten***					
A	*Ontwerpdossier Mastenfamilie*	17-3-2015	12.0	13-3149	Wabo bouwen	Inclusief berekeningen en tekeningen van masten en fundaties in de onderliggende mappen
B	*Beton Hybride*					
	Constructieberekening hybride masten	6-3-2014	4	74102194-ETD/POL 13-2623	Wabo bouwen	
	Constructieberekening betonnen masten	6-3-2014	4	74102194-ETD/POL 13-2622	Wabo bouwen	
	Constructieberekening funderingen voor betonnen en hybride masten	22-4-2015	6	74102194-ETD/POL 13-3180	Wabo bouwen	
7	*vervallen*					
8	***Constructieve veiligheid***					
	Basisnota constructieve veiligheid	2-12-2014	2.0	14-3185	Wabo bouwen	
9	***Rapport Archeologie***					
	ZuidWest 380kV Hoogspanningsverbinding; Deelrapportage Zeeland, inventariserend veldonderzoek	10-6-2014	revisie 1	GM-0135317	Wabo bouwen, in- en uitrit, werk of werkzaamheden uitvoeren en strijdigheid RO	Definitieve versie wordt later aangeleverd, conform gemaakte afspraken met gemeente op 27 augustus 2014.
10	***Bodemrapport***					
	Grondonderzoeken ZW380kV Deeltracé 1	28-4-2015	D1	GM-0159550	Wabo bouwen, in- en uitrit, werk of werkzaamheden uitvoeren en strijdigheid RO	
11	***Beeldkwaliteitsplan***					
	Beeldkwaliteiteisen Wintrack II	dec-14			Wabo bouwen	

	Bijlagelijst ZW380 kV Gemeente Borsele, d.d. 29 april 2015					
Map	**Titel**	**Datum**	**Versie**	**Tekening/documentnummer**	**Vergunning**	**Opmerkingen**
12	***Cra Advies Wintrackmasten***					
	Advies Esthestisch Concept Wintrackmasten	2-10-2015		RBM-20140102	Wabo Bouwen	
	Reactie TenneT TSO op Advies Cra	08-01-2015		LP-2015-001	Wabo Bouwen	
13	**Situatietekeningen**					
	VKA 2,0 Gemeente Borssele	14-4-2015	VKA 2,0	150414p_zw_Borsele	Wabo Bouwen, in- en uitrit, werk of werkzaamheden uitvoeren en strijdigheid RO	
14	***Gegevens mbt kruising monumentale spoorbaan Goes- Borssele***					
	Brief inzake mastlocatie 1039a				wabo momumenten	
	Notitie Spoorbaan Goes-Borssele en ZW380-west incl dwarsprofiel					

Bijlage 1

Overzichtskaart en mastenlijst

Zuid • West 380 kV
Borssele - Rilland

Februari 2015

Legenda

- Hartlijn voorgenomen tracé
- Te amoveren verbinding
- Ondergrondse 150 kV kabel
- 380kV bovengronds
- 150kV bovengronds
- 150kV ondergronds
- 380 kV Station
- 150 kV Station

Aan deze tekening kunnen geen rechten worden ontleend. © TenneT TSO B.V.

0 2 4 6 Kilometers

N

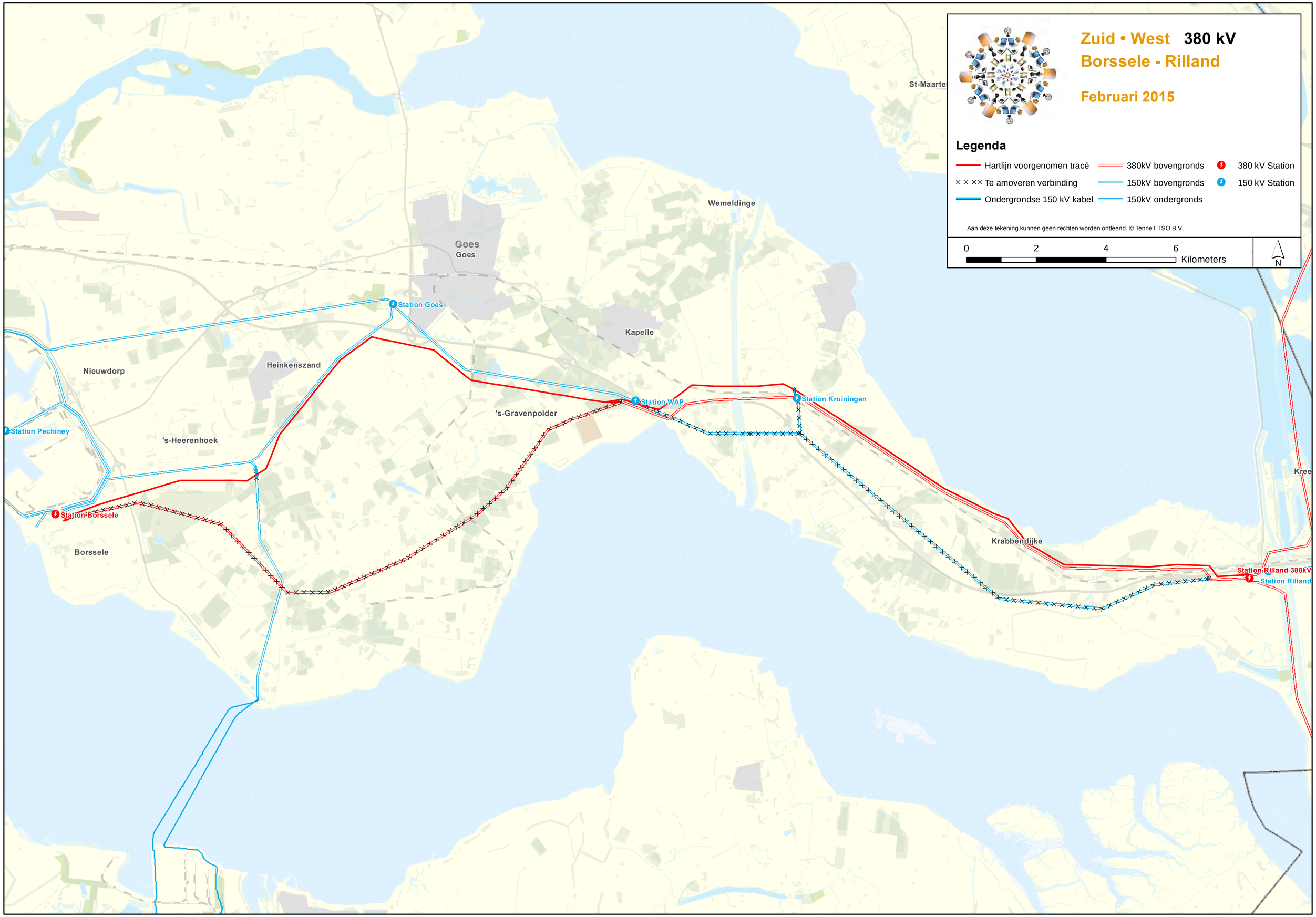

Zuid • West 380kV

Tracé ZW380kV Gemeente Borsele

Staking Table
Wabo Borsele DT1

Structure Number	X Easting (m)	Y Northing (m)	Centerline Z Elevation (m)	Height Adjust. (m)	Line Angle (deg)	Orientation Angle (deg)	Transverse Axis Azimuth (deg)	Struct. Height (m)	Ahead Span (m)	Structure Description
Portaal RLL380 P/O	39821,210	384000,760	4,000	0,000	0	16,000	165,8	19,6	218,300	PORTAAL_380KV
1002a	40009,891	384110,616	0,700	0,000	10	0,000	155,0	59,3	403,600	ZWM6E400
1003	40389,486	384247,836	0,250	0,000	-2	0,000	159,3	64,9	399,600	ZWW6S400+510
1004	40761,234	384394,327	0,600	0,000	5	0,000	161,0	64,3	400,000	ZWW6HK400+5
1005	41144,722	384508,022	0,871	0,000	0	0,000	163,5	64,9	397,400	ZWW6S400+5
1006	41525,717	384620,978	0,900	0,000	0	0,000	163,5	64,9	399,100	ZWW6S400+5
1007	41908,339	384734,417	1,170	0,000	0	0,000	163,5	64,9	396,600	ZWW6S400+5
1008	42288,619	384847,161	1,190	0,000	0	0,000	163,5	59,9	298,200	ZWW6S400
1009	42574,563	384931,936	1,125	0,000	0	0,000	163,5	59,9	313,200	ZWW6S400
1010	42874,858	385020,967	1,436	0,000	0	0,000	163,5	59,9	278,800	ZWW6S400
1011	43142,119	385100,204	1,240	0,000	17	0,000	171,9	59,3	387,300	ZWW6HK400
1012	43529,448	385098,132	1,070	0,000	0	0,000	180,3	59,9	386,100	ZWW6S400
1013	43915,514	385096,067	1,226	0,000	0	0,000	180,3	59,9	384,400	ZWW6S400
1014	44299,954	385094,011	1,351	0,000	0	0,000	180,3	59,9	354,400	ZWW6S400
1015	44654,376	385092,116	0,883	0,000	0	0,000	180,3	59,9	395,600	ZWW6S400
1016	45050,000	385090,000	0,650	0,000	-33	0,000	164,1	64,3	336,400	ZWW6HL400+5
1017	45334,633	385269,213	0,470	0,000	0	0,000	147,8	69,3	301,800	ZWW6HK400+10
1018	45590,000	385430,000	0,880	0,000	-36	0,000	129,7	64,3	309,200	ZWW6HL400+5
1019	45703,962	385717,405	1,198	0,000	0	0,000	111,6	59,9	386,100	ZWW6S400
1020	45846,289	386076,341	0,397	0,000	0	0,000	111,6	59,9	346,600	ZWW6S400
1021	45974,040	386398,520	0,130	0,000	17	0,000	120,3	64,3	389,900	ZWW6HK400+5
1022	46219,529	386701,389	0,996	0,000	0	0,000	129,0	64,9	397,100	ZWW6S400+5
1023	46469,556	387009,856	0,653	0,000	0	0,000	129,0	64,9	399,300	ZWW6S400+5
1024	46720,991	387320,060	0,805	0,000	0	0,000	129,0	64,9	387,100	ZWW6S400+5
1025	46964,728	387620,767	-0,107	0,000	0	0,000	129,0	59,9	397,400	ZWW6S400
1026	47214,968	387929,496	1,000	0,000	0	0,000	129,0	59,9	380,900	ZWW6S400
1027	47454,809	388225,396	-1,110	0,000	0	0,000	129,0	59,9	395,000	ZWW6S400
1028	47703,557	388532,285	-0,540	0,000	15	0,000	136,3	59,3	365,100	ZWW6HK400
1029	47997,322	388749,013	-0,657	0,000	0	0,000	143,6	59,9	381,000	ZWW6S400
1030	48303,945	388975,228	-0,730	0,000	0	0,000	143,6	59,9	379,400	ZWW6S400
1031	48609,287	389200,497	-1,090	0,000	48	0,000	167,7	59,3	335,600	ZWW6HL400
1032	48937,684	389131,392	-1,113	0,000	0	0,000	191,9	59,9	359,000	ZWW6S400
1033	49288,961	389057,472	-0,953	0,000	0	0,000	191,9	59,9	364,100	ZWW6S400
1034	49645,300	388982,487	-1,408	0,000	0	0,000	191,9	59,9	378,400	ZWW6S400
1035	50015,553	388904,573	-1,290	0,000	0	0,000	191,9	59,9	382,700	ZWW6S400
1036	50390,018	388825,774	-1,560	0,000	27	0,000	205,5	59,3	376,300	ZWW6HK400
1037	50681,842	388588,157	-1,033	0,000	0	0,000	219,2	59,9	329,400	ZWW6S400
1038	50937,258	388380,186	-0,955	0,000	0	0,000	219,2	53,3	336,200	ZWW6S350
1039	51197,987	388167,889	-0,581	0,000	0	0,000	219,2	53,3	324,700	ZWW6S350
1039a	51449,751	387962,891	-0,100	0,000	-30	0,000	204,2	52,7	258,600	ZWW6HK350
1040	51704,898	387921,014	-0,345	0,000	0	0,000	189,3	59,9	377,800	ZWW6S400
1041	52077,690	387859,829	0,902	0,000	0	0,000	189,3	59,9	386,100	ZWW6S400
22N	45313,960	385164,340	0,700	0,000	0	0,000	82,2	31,9	116,600	VAKWERK_H3+0
Portaal 21A	45298,060	385279,850	0,750	0,000	7	0,000	85,5	19,0	234,300	PORTAAL_150KV_EWDZ
21	45292,910	385514,050	0,700	0,000	0	-25,000	63,7	31,9	275,100	VAKWERK_H3+0
Portaal 21B	45368,550	385249,530	0,750	0,000	-49	0,000	98,3	24,5	0,000	PORTAAL_150KV_EWD
1002b	40026,167	384092,304	0,800	0,000	-34	0,000	320,0	59,3	126,100	ZWM6E400
1001	39957,248	383986,651	2,300	0,000	42	0,000	323,9	52,7	171,000	ZWM6E350
Portaal RLL380 Z/G	39792,300	383941,590	4,000	0,000	0	0,000	344,7	19,6	0,000	PORTAAL_380KV

Bijlage 2

Vergunningenkaarten

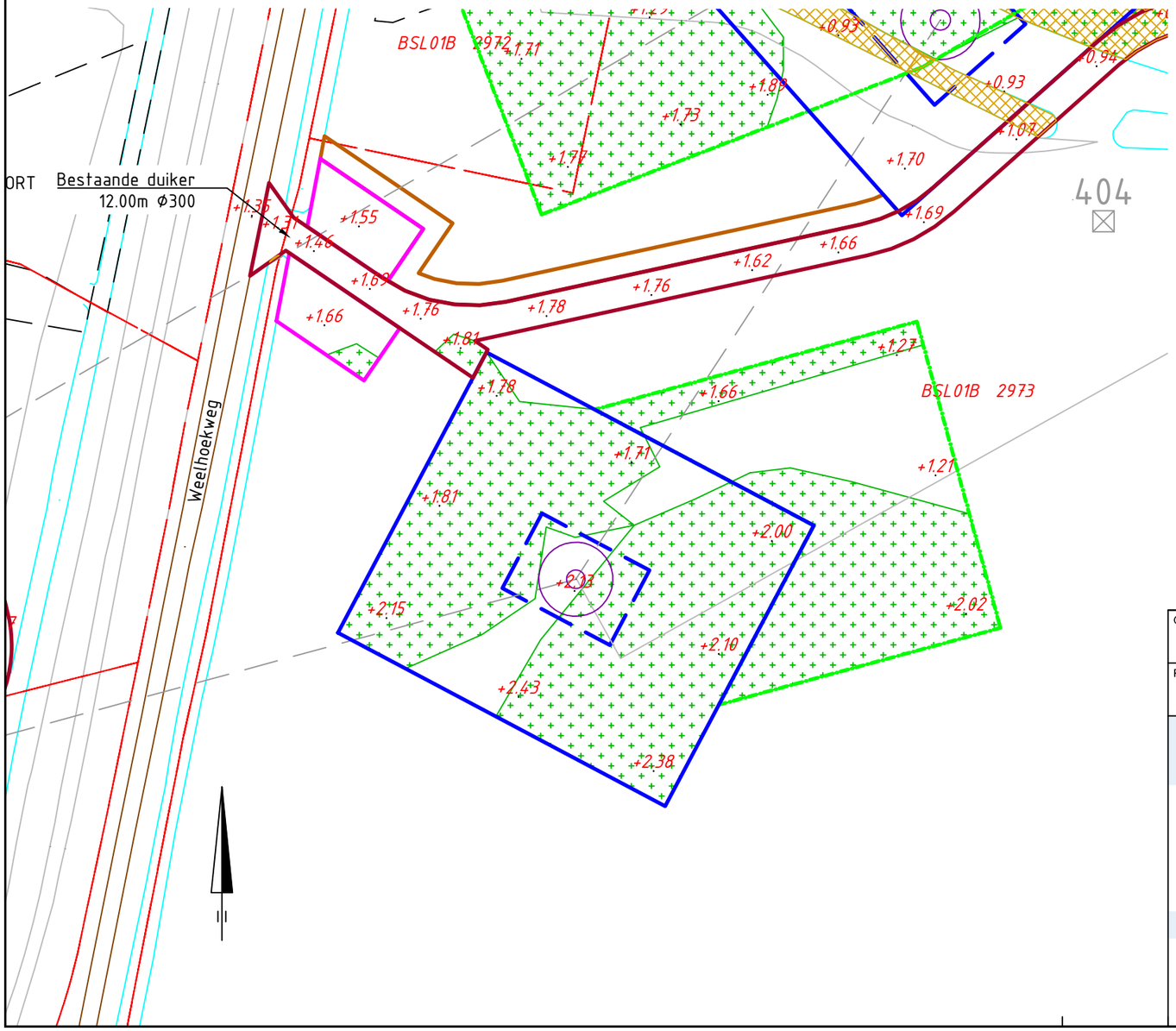

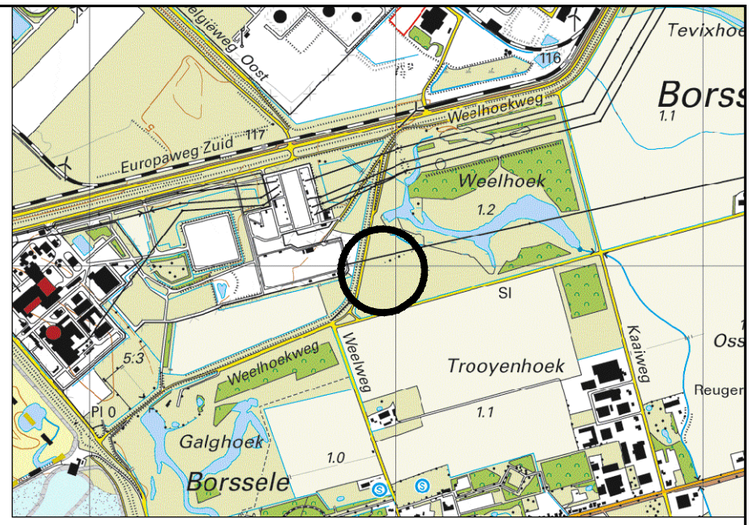

Overzicht

Schaal 1:20.000

Mastgegevens

Mastnummer	1001
Type	ZWM6E350
Masthoogte	52,7 m
Maaiveld	2,3 m
Terrein	natuur
Coordinaten	39957,248 383986,651

Verklaring

- Werkterrein + toegangsweg
- Lierterrein
- Bouwput
- Mast
- Portaal
- Hartlijn
- Passeerplaats
- Opslagterrein
- Grondopslag teelaarde
- Kadastrale grens
- GBKN-bebouwing
- GBKN-water
- GBKN-verhardingen
- GBKN-groen
- GBKN-overige
- Tijdelijke duiker
- Tijdelijke watergang
- Te verwijderen groen/struiken
- Tijdelijk dempen watergang/waterpartij

Getekend door	Gecontroleerd door	Goedgekeurd	Besteknummer	Blad	Aantal	Taal	Documentstatus
DE				1001	....	NL	DEFINITIEF

Projectnummer	Tekeningnummer	Schaal	Formaat	Documenttype	Datum van uitgave	Documentnaam
315112	315112-T001-C-1001	1:1000	A3	Tekening	28-04-2015	315112-T001-C-verg

Project

TENNET ZW 380kV

Opdrachtgever

TENNET TSO B.V.

Onderdeel

VERGUNNINGEN KAART VKA 2.0 MAST 1001

Grontmij

planning connecting respecting the future

IN OVERLEG MET TERREINBEHEERDER
WATERBERGING COMPENSEREN

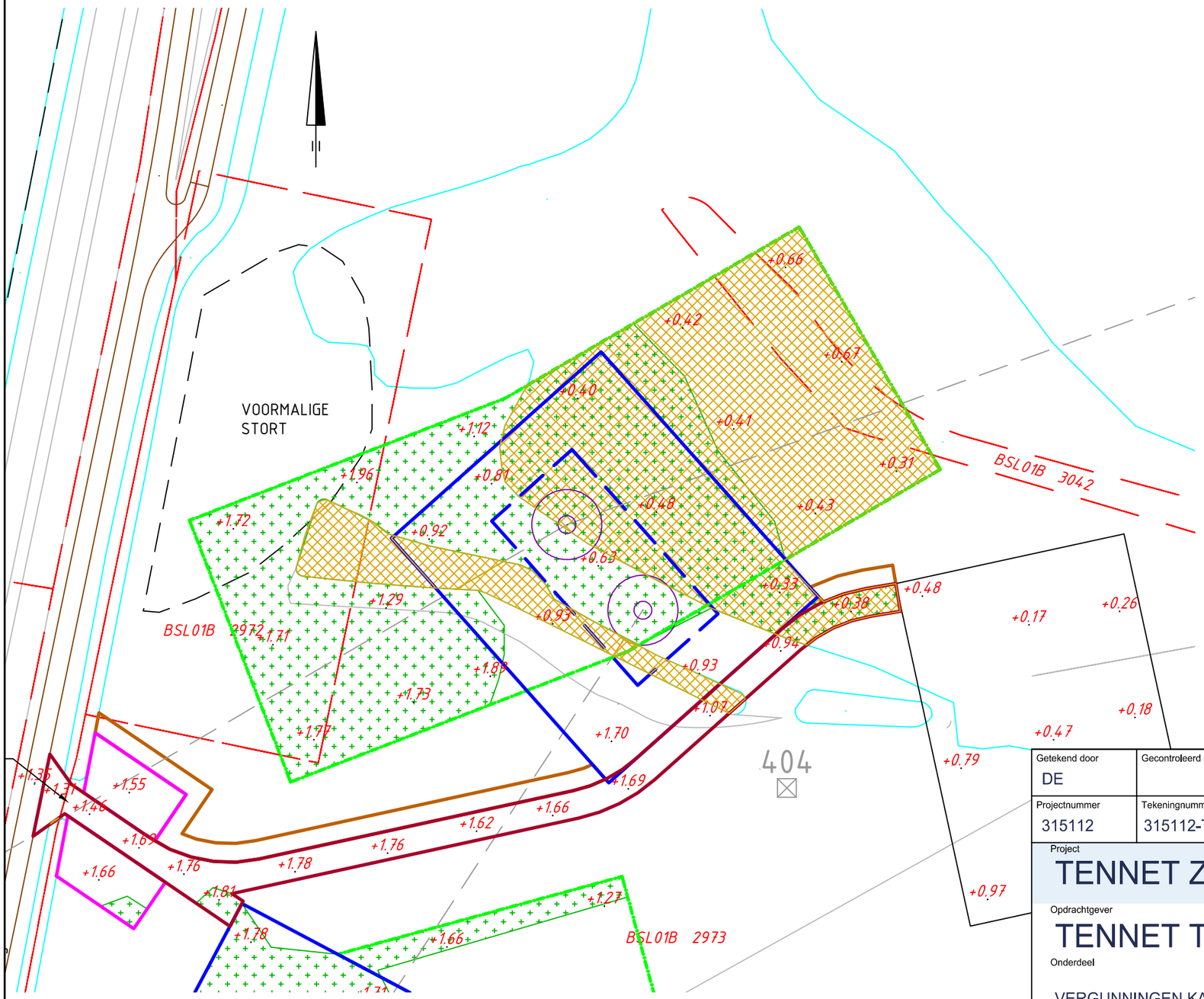

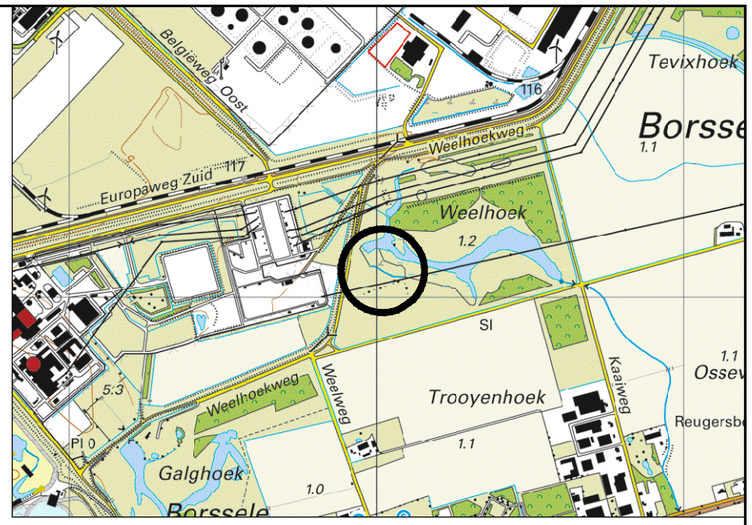

Overzicht

Schaal 1:20.000

Mastgegevens

Mastnummer	1002a
Type	ZWM6E400
Masthoogte	59,3 m
Maaiveld	0,7 m
Terrein	natuur
Coordinaten	40009,891 384110,616

Mastnummer	1002b
Type	ZWM6E400
Masthoogte	59,3 m
Maaiveld	0,8 m
Terrein	natuur
Coordinaten	40026,167 384092,304

Verklaring

- Werkterrein + toegangsweg
- Lierterrein
- Bouwput
- Mast
- Portaal
- Hartlijn
- Passeerplaats
- Opslagterrein
- Grondopslag teelaarde
- Kadastrale grens
- GBKN-bebouwing
- GBKN-water
- GBKN-verhardingen
- GBKN-groen
- GBKN-overige
- Tijdelijke duiker
- Tijdelijke watergang
- Te verwijderen groen/struiken
- Tijdelijk dempen watergang/waterpartij

Getekend door	Gecontroleerd door	Goedgekeurd	Besteknummer	Blad	Aantal	Taal	Documentstatus
DE				1002	....	NL	DEFINITIEF

Projectnummer	Tekeningnummer	Schaal	Formaat	Documenttype	Datum van uitgave	Documentnaam
315112	315112-T001-C-1002	1:1000	A3	Tekening	28-04-2015	315112-T001-C-verg

Project

TENNET ZW 380kV

Opdrachtgever

TENNET TSO B.V.

Onderdeel

VERGUNNINGEN KAART VKA 2.0 MAST 1002a EN 1002b

Grontmij

planning connecting respecting the future

IN OVERLEG MET TERREINBEHEERDER
WATERBERGING COMPENSEREN

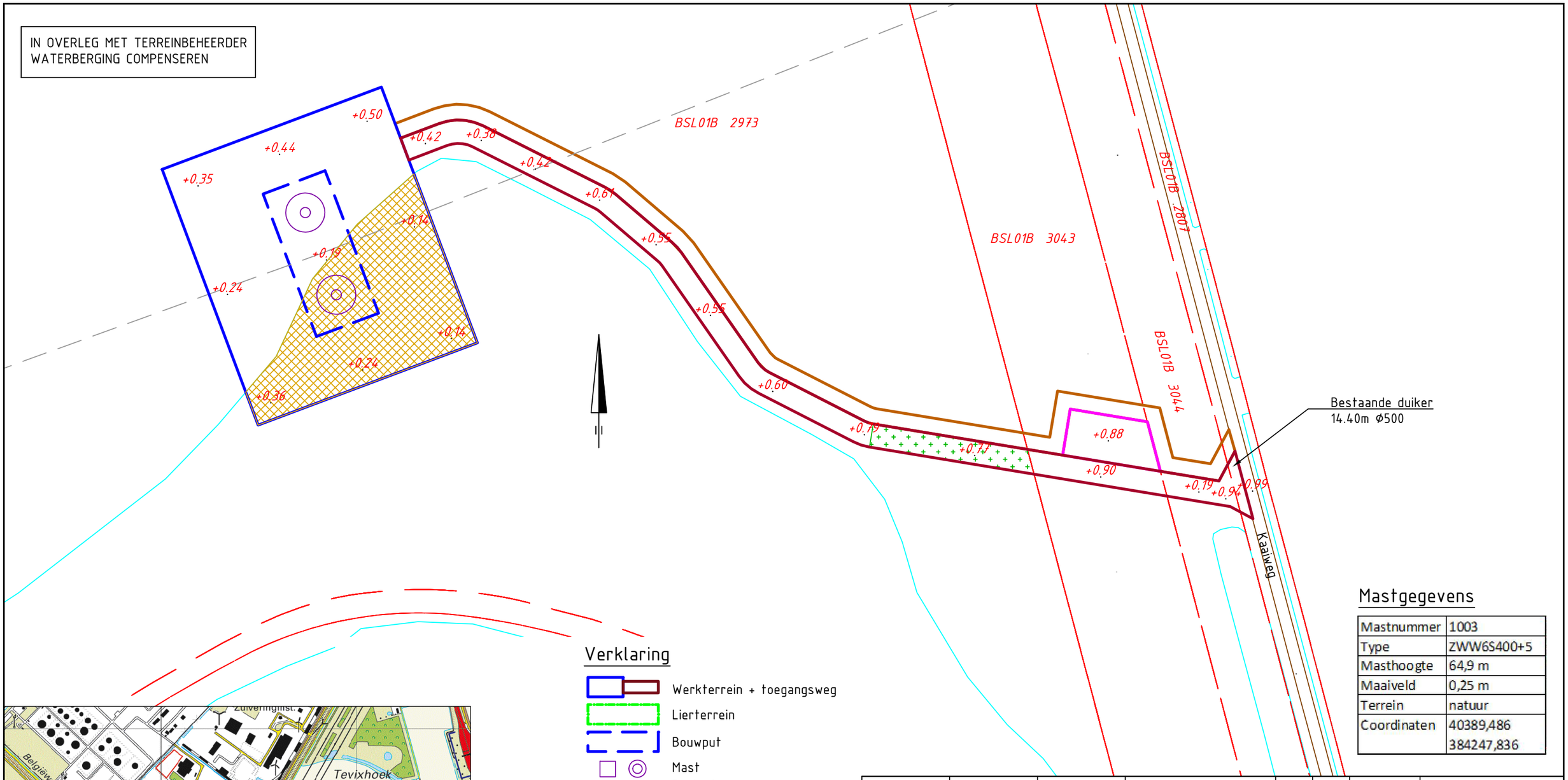

Mastgegevens

Mastnummer	1003
Type	ZWW6S400+5
Masthoogte	64,9 m
Maaiveld	0,25 m
Terrein	natuur
Coordinaten	40389,486 384247,836

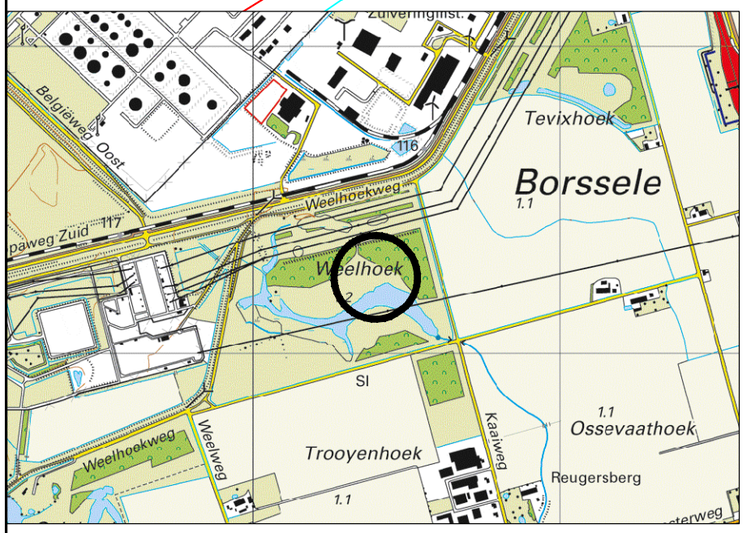

Overzicht

Schaal 1:20.000

Verklaring

- Werkterrein + toegangsweg
- Lierterrein
- Bouwput
- Mast
- Portaal
- Hartlijn
- Passeerplaats
- Opslagterrein
- Grondopslag teelaarde
- Kadastrale grens
- GBKN-bebouwing
- GBKN-water
- GBKN-verhardingen
- GBKN-groen
- GBKN-overige
- Tijdelijke duiker
- Tijdelijke watergang
- Te verwijderen groen/struiken
- Tijdelijk dempen watergang/waterpartij

Getekend door	Gecontroleerd door	Goedgekeurd	Besteknummer	Blad	Aantal	Taal	Documentstatus
DE				1003	....	NL	DEFINITIEF

Projectnummer	Tekeningnummer	Schaal	Formaat	Documenttype	Datum van uitgave	Documentnaam
315112	315112-T001-C-1003	1:1000	A3	Tekening	28-04-2015	315112-T001-C-verg

Project

TENNET ZW 380kV

Opdrachtgever

TENNET TSO B.V.

Onderdeel

VERGUNNINGEN KAART VKA 2.0 MAST 1003

Grontmij

planning connecting respecting the future

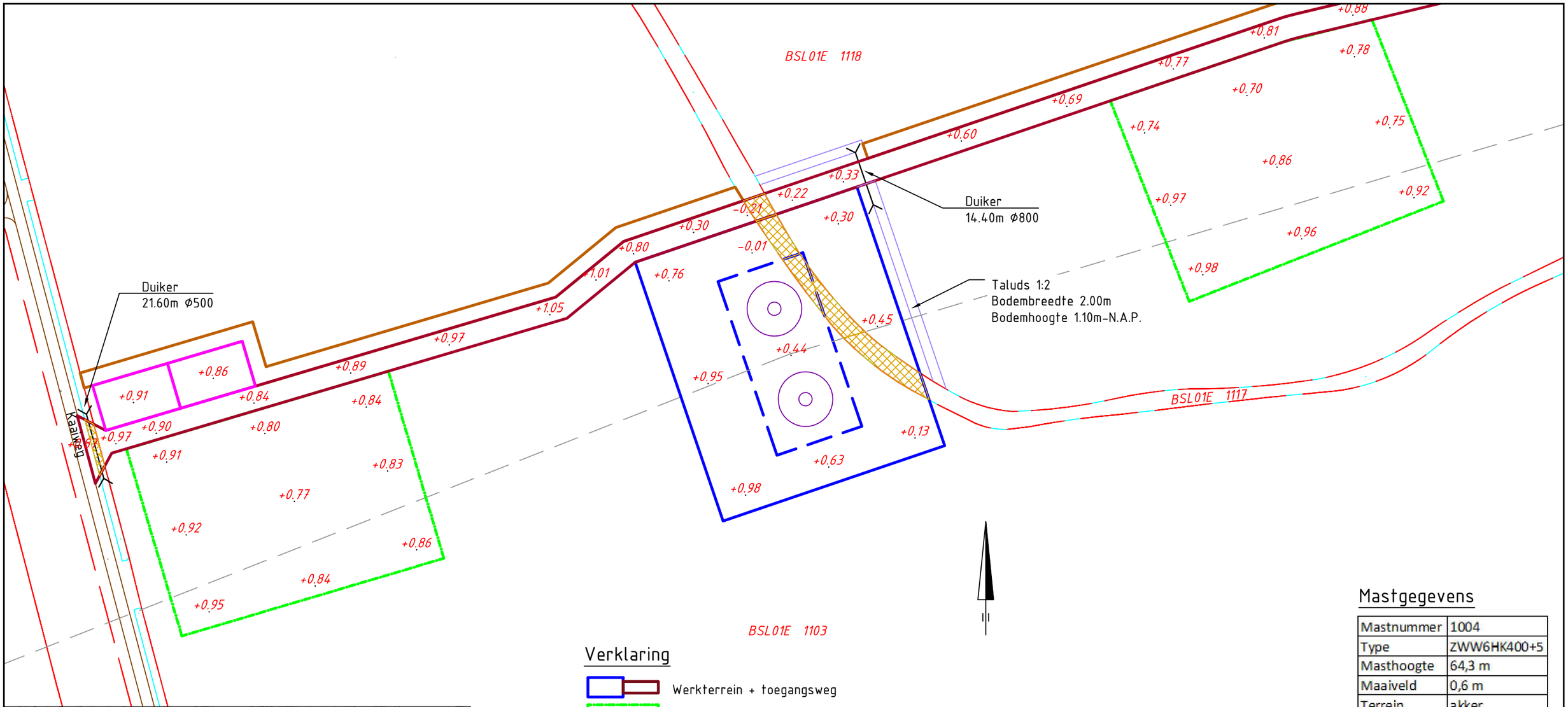

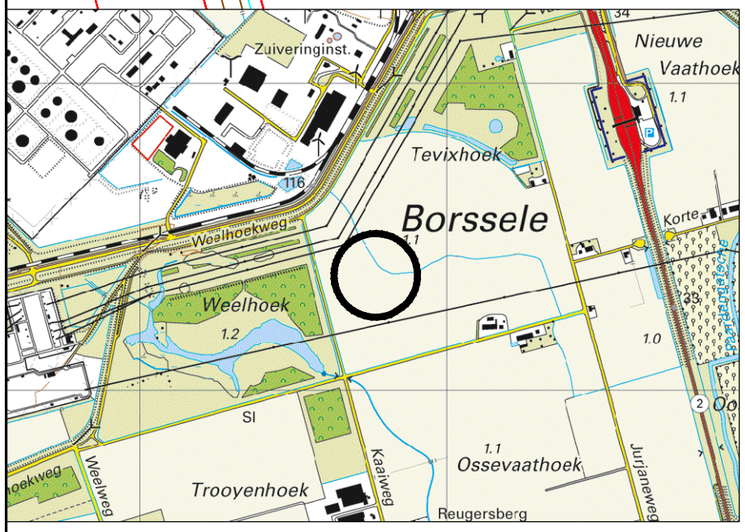

Overzicht

Schaal 1:20.000

Verklaring

- Werkterrein + toegangsweg
- Lierterrein
- Bouwput
- Mast
- Portaal
- Hartlijn
- Passeerplaats
- Opslagterrein
- Grondopslag teelaarde
- Kadastrale grens
- GBKN-bebouwing
- GBKN-water
- GBKN-verhardingen
- GBKN-groen
- GBKN-overige
- Tijdelijke duiker
- Tijdelijke watergang
- Te verwijderen groen/struiken
- Tijdelijk dempen watergang/waterpartij

Mastgegevens

Mastnummer	1004
Type	ZWW6HK400+5
Masthoogte	64,3 m
Maaiveld	0,6 m
Terrein	akker
Coordinaten	40761,234 384394,327

Getekend door	Gecontroleerd door	Goedgekeurd	Besteknummer	Blad	Aantal	Taal	Documentstatus
DE				1004	....	NL	DEFINITIEF

Projectnummer	Tekeningnummer	Schaal	Formaat	Documenttype	Datum van uitgave	Documentnaam
315112	315112-T001-C-1004	1:1000	A3	Tekening	28-04-2015	315112-T001-C-verg

Project

TENNET ZW 380kV

Opdrachtgever

TENNET TSO B.V.

Onderdeel

VERGUNNINGEN KAART VKA 2.0 MAST 1004

Grontmij

planning connecting respecting the future

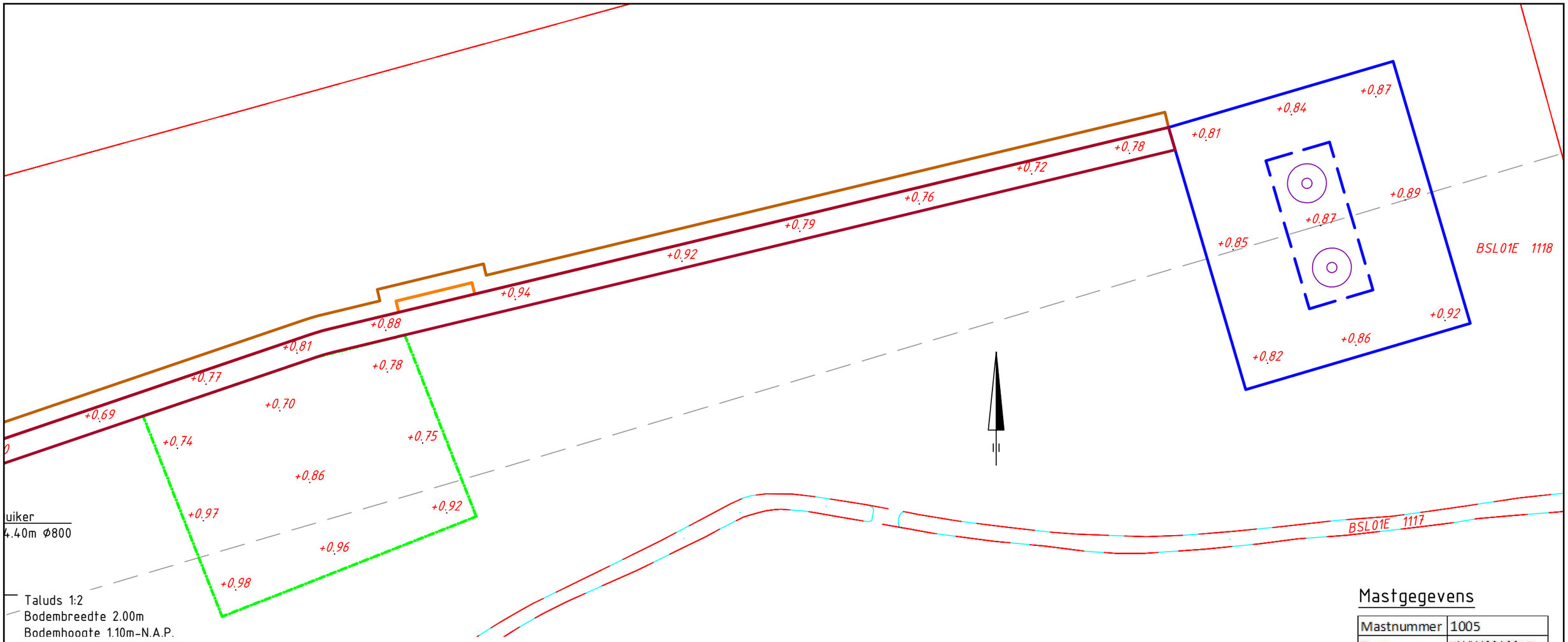

Mastgegevens

Mastnummer	1005
Type	ZWW6S400+5
Masthoogte	64,9 m
Maaiveld	0,871 m
Terrein	akker
Coordinaten	41144,722 384508,022

Verklaring

- Werkterrein + toegangsweg
- Lierterrein
- Bouwput
- Mast
- Portaal
- Hartlijn
- Passeerplaats
- Opslagterrein
- Grondopslag teelaarde
- Kadastrale grens
- GBKN-bebouwing
- GBKN-water
- GBKN-verhardingen
- GBKN-groen
- GBKN-overige
- Tijdelijke duiker
- Tijdelijke watergang
- Te verwijderen groen/struiken
- Tijdelijk dempen watergang/waterpartij

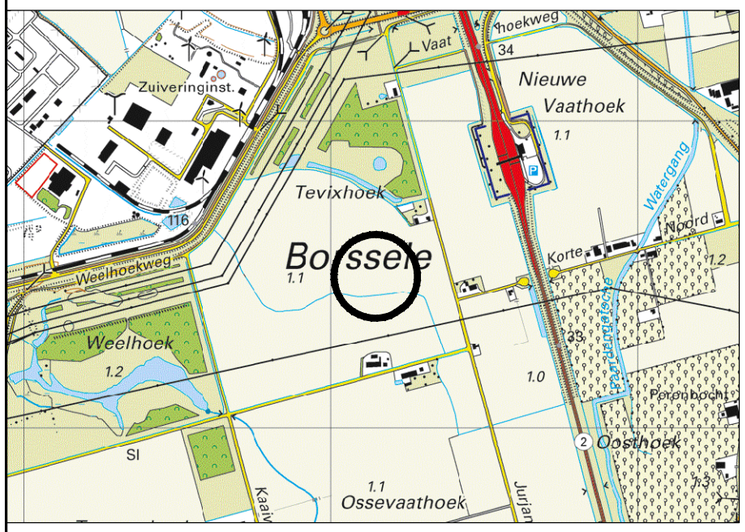

Overzicht

Schaal 1:20.000

Getekend door	Gecontroleerd door	Goedgekeurd	Besteknummer	Blad	Aantal	Taal	Documentstatus
DE				1005	....	NL	DEFINITIEF

Projectnummer	Tekeningnummer	Schaal	Formaat	Documenttype	Datum van uitgave	Documentnaam
315112	315112-T001-C-1005	1:1000	A3	Tekening	28-04-2015	315112-T001-C-verg

Project

TENNET ZW 380kV

Opdrachtgever

TENNET TSO B.V.

Onderdeel

VERGUNNINGEN KAART VKA 2.0 MAST 1005

Grontmij

planning connecting respecting the future

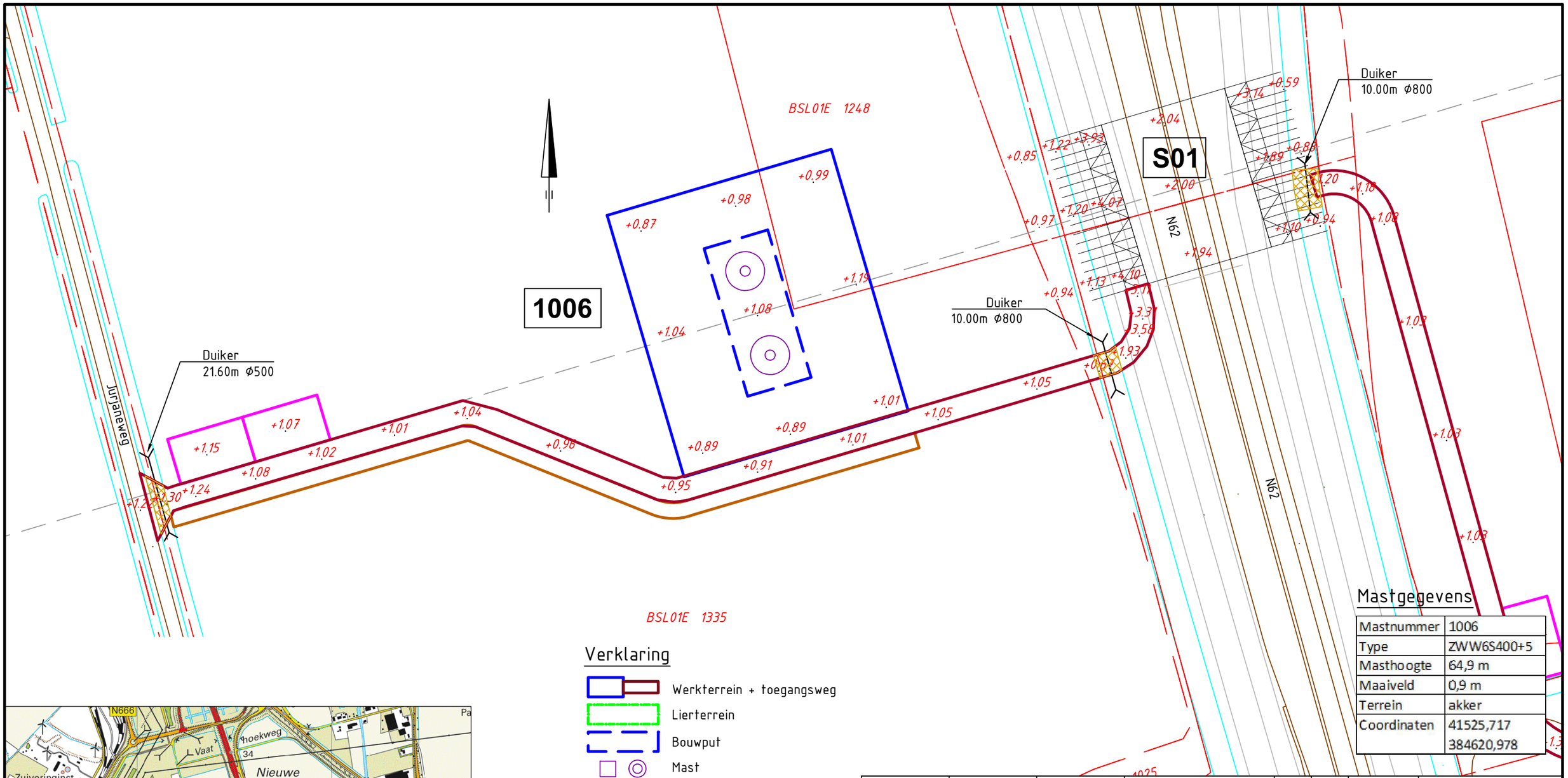

Mastgegevens

Mastnummer	1006
Type	ZWW6S400+5
Masthoogte	64,9 m
Maaiveld	0,9 m
Terrein	akker
Coordinaten	41525,717 384620,978

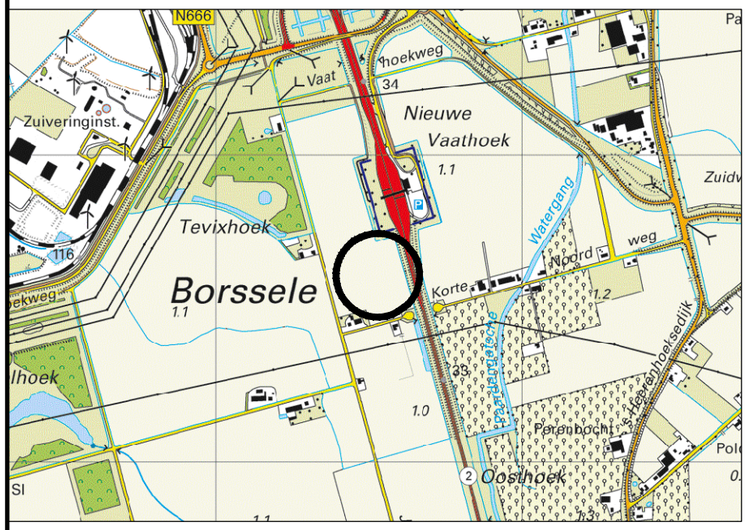

Overzicht

Schaal 1:20.000

Verklaring

- Werkterrein + toegangsweg
- Lierterrein
- Bouwput
- Mast
- Portaal
- Hartlijn
- Passeerplaats
- Opslagterrein
- Grondopslag teelaarde
- Kadastrale grens
- GBKN-bebouwing
- GBKN-water
- GBKN-verhardingen
- GBKN-groen
- GBKN-overige
- Tijdelijke duiker
- Tijdelijke watergang
- Te verwijderen groen/struiken
- Tijdelijk dempen watergang/waterpartij

Getekend door	Gecontroleerd door	Goedgekeurd	Besteknummer	Blad	Aantal	Taal	Documentstatus
DE				1006	....	NL	DEFINITIEF

Projectnummer	Tekeningnummer	Schaal	Formaat	Documenttype	Datum van uitgave	Documentnaam
315112	315112-T001-C-1006	1:1000	A3	Tekening	28-04-2015	315112-T001-C-verg

Project

TENNET ZW 380kV

Opdrachtgever

TENNET TSO B.V.

Onderdeel

VERGUNNINGEN KAART VKA 2.0 MAST 1006

Grontmij

planning connecting respecting the future

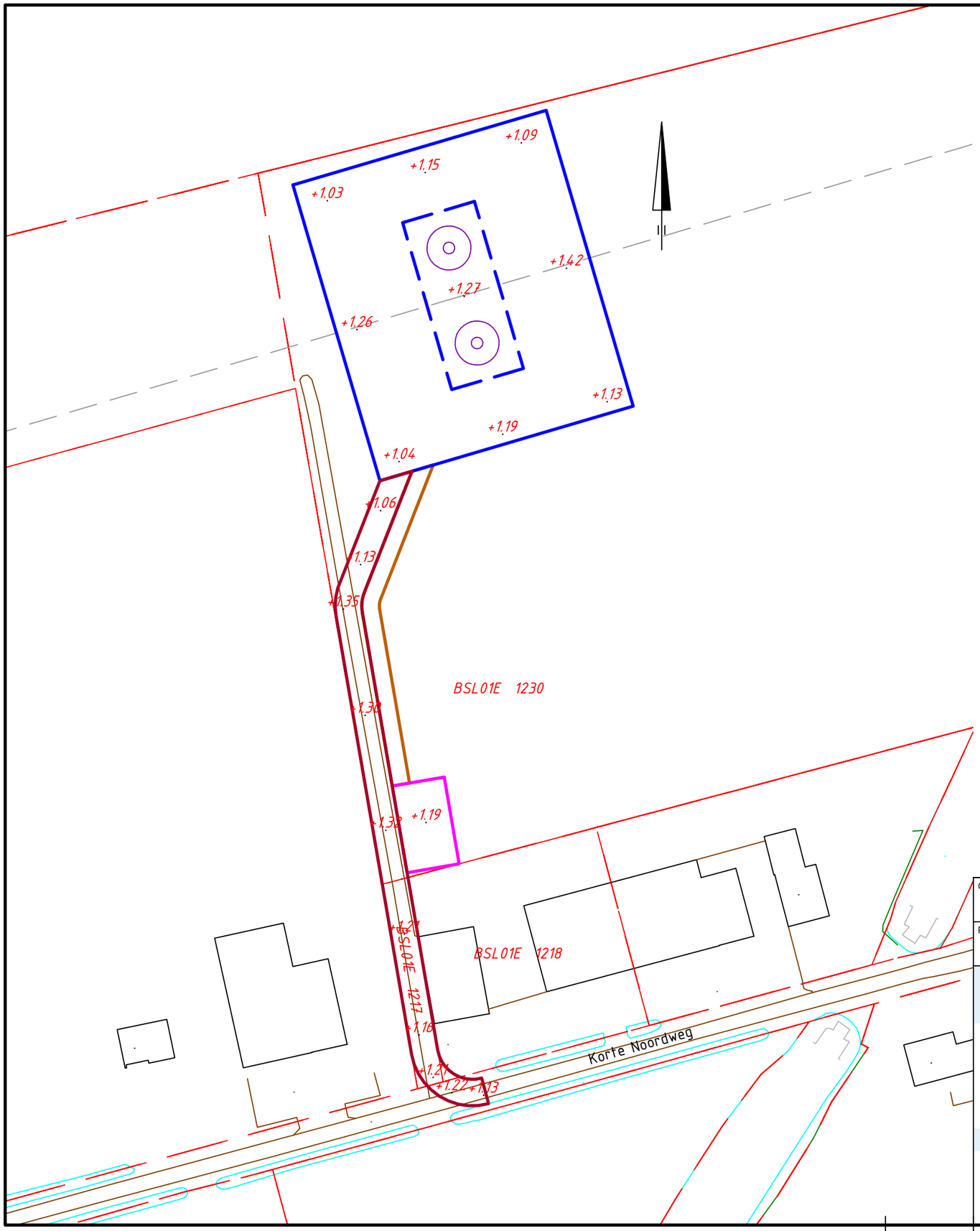

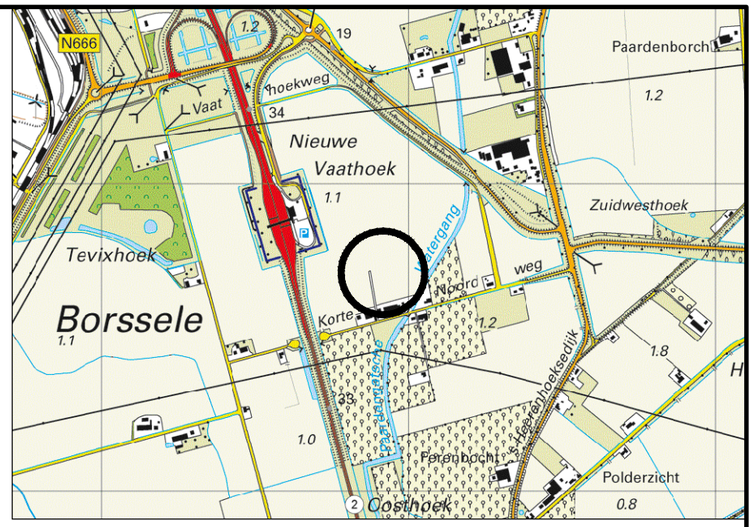

Overzicht

Schaal 1:20.000

Verklaring

- Werkterrein + toegangsweg
- Lierterrein
- Bouwput
- Mast
- Portaal
- Hartlijn
- Passeerplaats
- Opslagterrein
- Grondopslag teelaarde
- Kadastrale grens
- GBKN-bebouwing
- GBKN-water
- GBKN-verhardingen
- GBKN-groen
- GBKN-overige
- Tijdelijke duiker
- Tijdelijke watergang
- Te verwijderen groen/struiken
- Tijdelijk dempen watergang/waterpartij

Mastgegevens

Mastnummer	1007
Type	ZWW6S400+5
Masthoogte	64,9 m
Maaiveld	1,17 m
Terrein	natuur
Coordinaten	41908,339 384734,417

Getekend door	Gecontroleerd door	Goedgekeurd	Besteknummer	Blad	Aantal	Taal	Documentstatus
DE				1007	....	NL	DEFINITIEF

Projectnummer	Tekeningnummer	Schaal	Formaat	Documenttype	Datum van uitgave	Documentnaam
315112	315112-T001-C-1007	1:1000	A3	Tekening	28-04-2015	315112-T001-C-verg

Project

TENNET ZW 380kV

Opdrachtgever

TENNET TSO B.V.

Onderdeel

VERGUNNINGEN KAART VKA 2.0 MAST 1007

Grontmij

planning connecting respecting the future

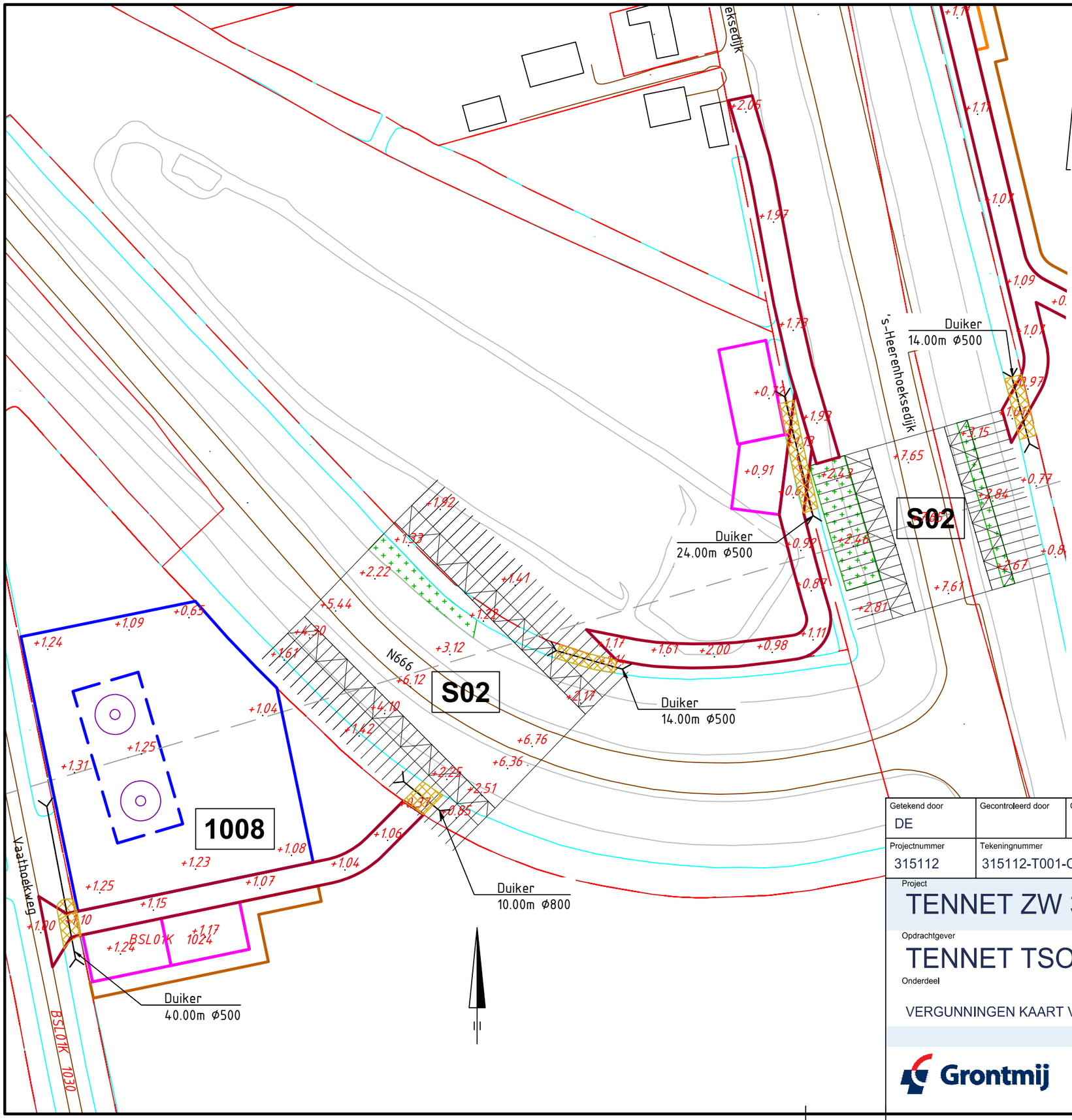

Overzicht

Schaal 1:20.000

Mastgegevens

Mastnummer	1008
Type	ZWW6S400
Masthoogte	59,9 m
Maaiveld	1,19 m
Terrein	akker
Coordinaten	42288,619 384847,161

Verklaring

- Werkterrein + toegangsweg
- Lierterrein
- Bouwput
- Mast
- Portaal
- Hartlijn
- Passeerplaats
- Opslagterrein
- Grondopslag teelaarde
- Kadastrale grens
- GBKN-bebouwing
- GBKN-water
- GBKN-verhardingen
- GBKN-groen
- GBKN-overige
- Tijdelijke duiker
- Tijdelijke watergang
- Te verwijderen groen/struiken
- Tijdelijk dempen watergang/waterpartij

Getekend door	Gecontroleerd door	Goedgekeurd	Besteknummer	Blad	Aantal	Taal	Documentstatus
DE				1008	....	NL	DEFINITIEF

Projectnummer	Tekeningnummer	Schaal	Formaat	Documenttype	Datum van uitgave	Documentnaam
315112	315112-T001-C-1008	1:1000	A3	Tekening	28-04-2015	315112-T001-C-verg

Project

TENNET ZW 380kV

Opdrachtgever

TENNET TSO B.V.

Onderdeel

VERGUNNINGEN KAART VKA 2.0 MAST 1008

Grontmij

planning connecting respecting the future

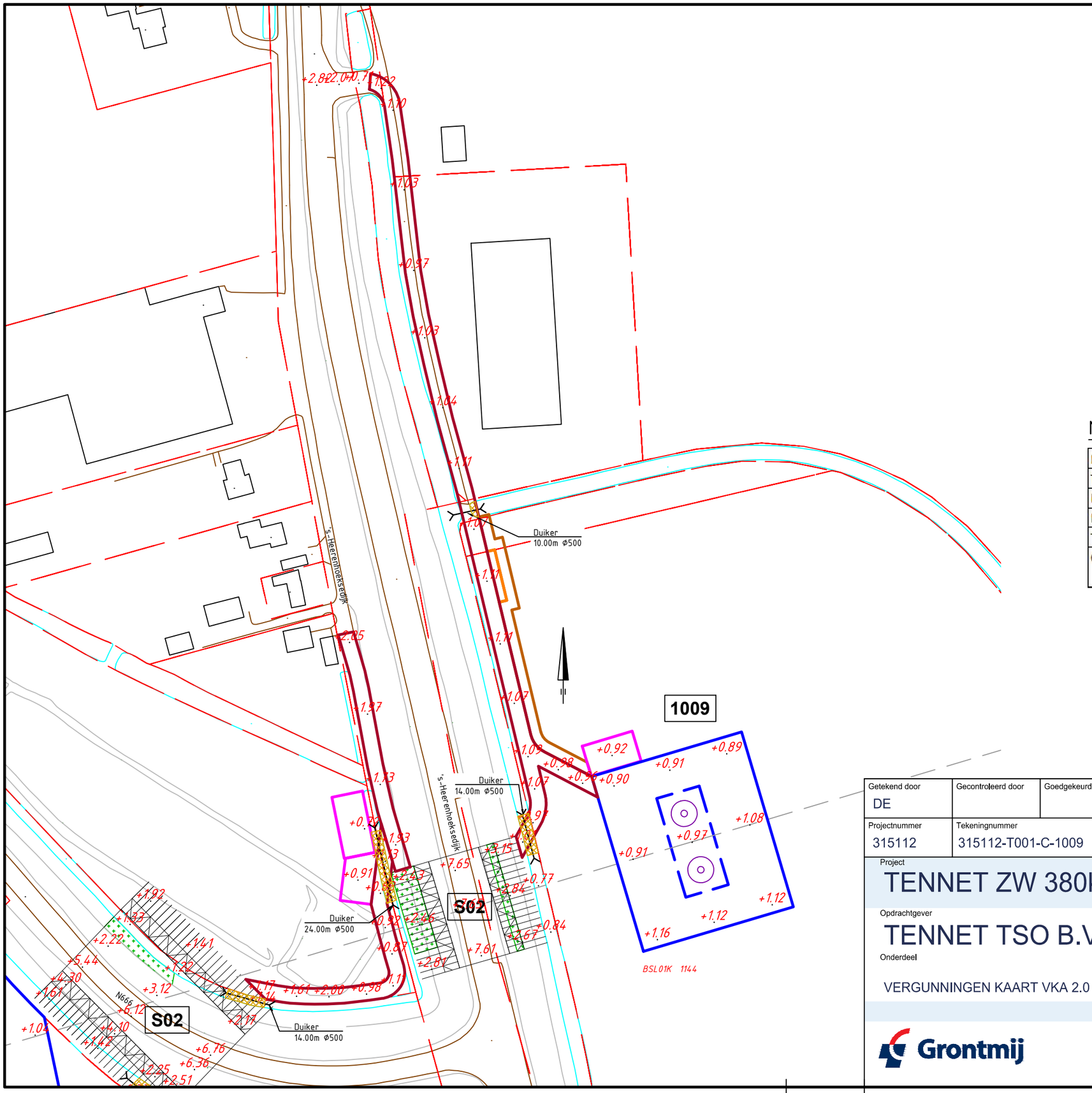

Overzicht

Schaal 1:20.000

Mastgegevens

Mastnummer	1009
Type	ZWW6S400
Masthoogte	59,9 m
Maaiveld	1,125 m
Terrein	akker
Coordinaten	42574,563 384931,936

Verklaring

- Werkterrein + toegangsweg
- Lierterrein
- Bouwput
- Mast
- Portaal
- Hartlijn
- Passeerplaats
- Opslagterrein
- Grondopslag teelaarde
- Kadastrale grens
- GBKN-bebouwing
- GBKN-water
- GBKN-verhardingen
- GBKN-groen
- GBKN-overige
- Tijdelijke duiker
- Tijdelijke watergang
- Te verwijderen groen/struiken
- Tijdelijk dempen watergang/waterpartij

Getekend door	Gecontroleerd door	Goedgekeurd	Besteknummer	Blad	Aantal	Taal	Documentstatus
DE				1009	....	NL	DEFINITIEF

Projectnummer	Tekeningnummer	Schaal	Formaat	Documenttype	Datum van uitgave	Documentnaam
315112	315112-T001-C-1009	1:1500	A3	Tekening	28-04-2015	315112-T001-C-verg

Project

TENNET ZW 380kV

Opdrachtgever

TENNET TSO B.V.

Onderdeel

VERGUNNINGEN KAART VKA 2.0 MAST 1009

Grontmij

planning connecting respecting the future

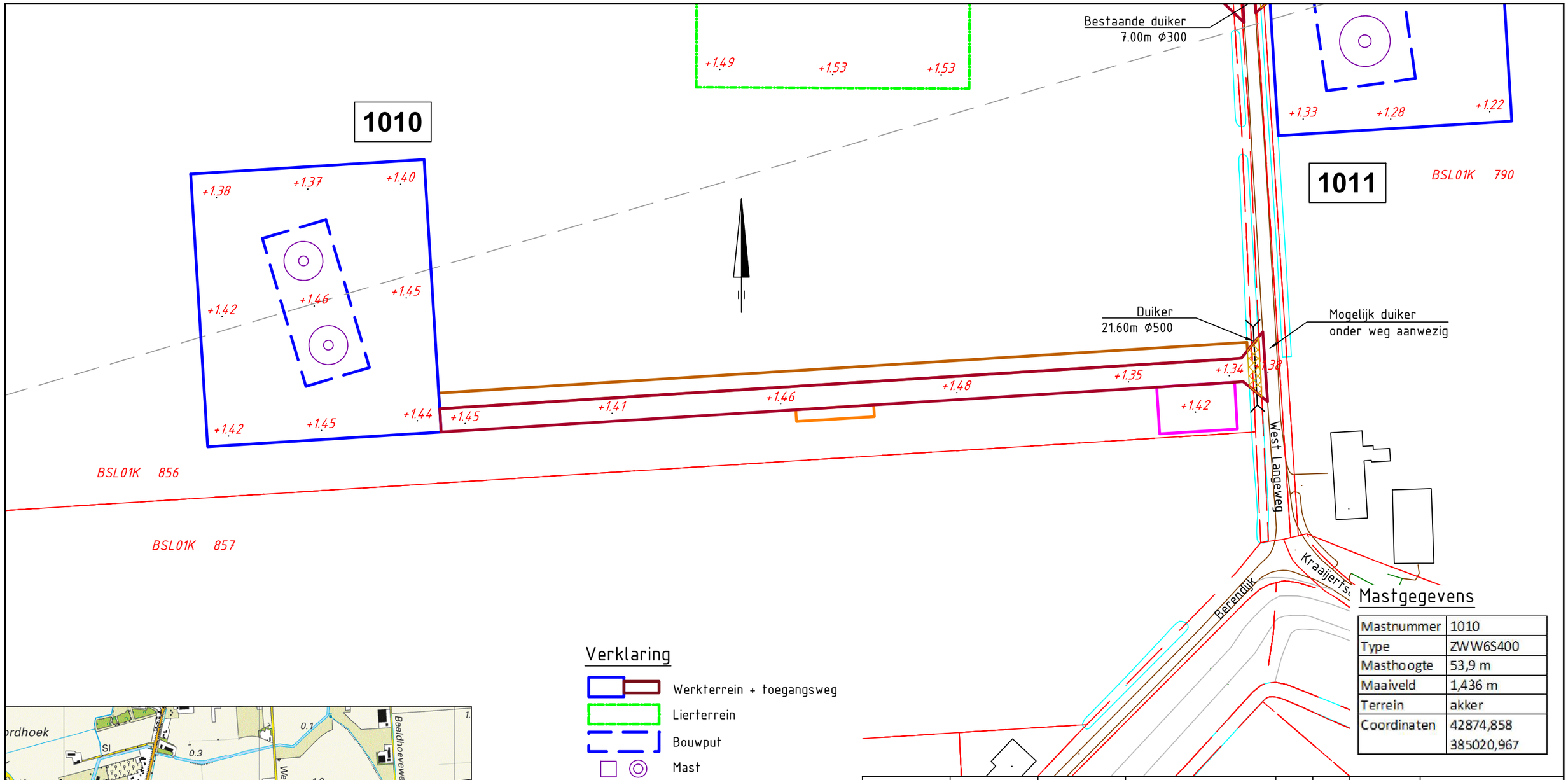

Mastgegevens

Mastnummer	1010
Type	ZWW6S400
Masthoogte	53,9 m
Maaiveld	1,436 m
Terrein	akker
Coordinaten	42874,858 385020,967

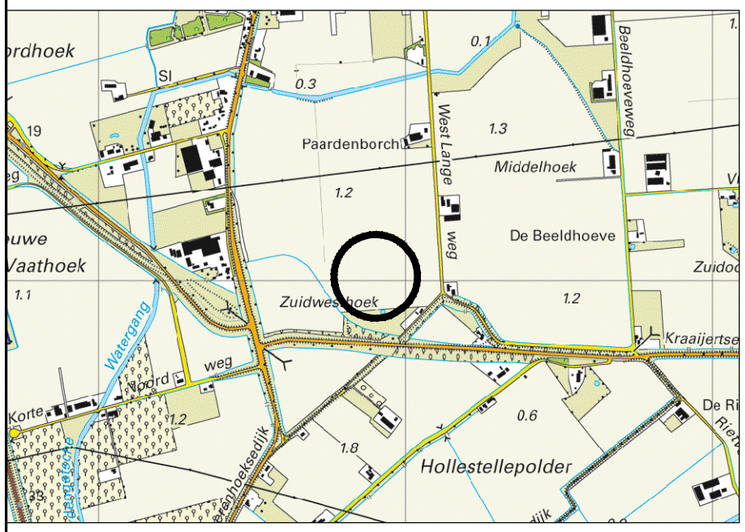

Overzicht

Schaal 1:20.000

Verklaring

- Werkterrein + toegangsweg
- Lierterrein
- Bouwput
- Mast
- Portaal
- Hartlijn
- Passeerplaats
- Opslagterrein
- Grondopslag teelaarde
- Kadastrale grens
- GBKN-bebouwing
- GBKN-water
- GBKN-verhardingen
- GBKN-groen
- GBKN-overige
- Tijdelijke duiker
- Tijdelijke watergang
- Te verwijderen groen/struiken
- Tijdelijk dempen watergang/waterpartij

Getekend door	Gecontroleerd door	Goedgekeurd	Besteknummer	Blad	Aantal	Taal	Documentstatus
DE				1010	....	NL	DEFINITIEF

Projectnummer	Tekeningnummer	Schaal	Formaat	Documenttype	Datum van uitgave	Documentnaam
315112	315112-T001-C-1010	1:1000	A3	Tekening	28-04-2015	315112-T001-C-verg

Project

TENNET ZW 380kV

Opdrachtgever

TENNET TSO B.V.

Onderdeel

VERGUNNINGEN KAART VKA 2.0 MAST 1010

Grontmij

planning connecting respecting the future

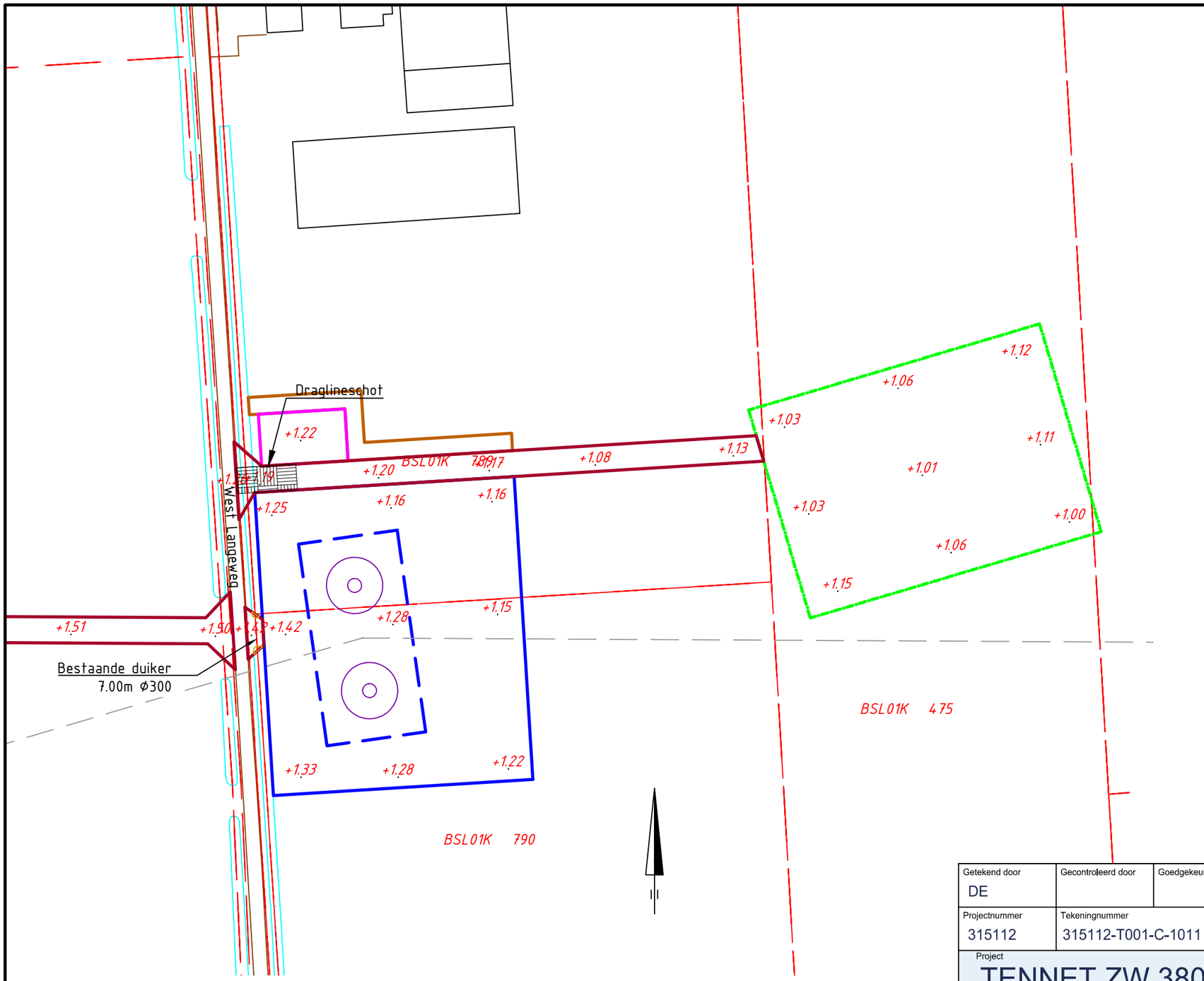

Overzicht

Schaal 1:20.000

Mastgegevens

Mastnummer	1011
Type	ZWW6HK400
Masthoogte	59,3 m
Maaiveld	1,24 m
Terrein	akker
Coordinaten	43142,119 385100,204

Verklaring

- Werkterrein + toegangsweg
- Lierterrein
- Bouwput
- Mast
- Portaal
- Hartlijn
- Passeerplaats
- Opslagterrein
- Grondopslag teelaarde
- Kadastrale grens
- GBKN-bebouwing
- GBKN-water
- GBKN-verhardingen
- GBKN-groen
- GBKN-overige
- Tijdelijke duiker
- Tijdelijke watergang
- Te verwijderen groen/struiken
- Tijdelijk dempen watergang/waterpartij

Getekend door	Gecontroleerd door	Goedgekeurd	Besteknummer	Blad	Aantal	Taal	Documentstatus
DE				1011	....	NL	DEFINITIEF

Projectnummer	Tekeningnummer	Schaal	Formaat	Documenttype	Datum van uitgave	Documentnaam
315112	315112-T001-C-1011	1:1000	A3	Tekening	28-04-2015	315112-T001-C-verg

Project

TENNET ZW 380kV

Opdrachtgever

TENNET TSO B.V.

Onderdeel

VERGUNNINGEN KAART VKA 2.0 MAST 1011

Grontmij

planning connecting respecting the future

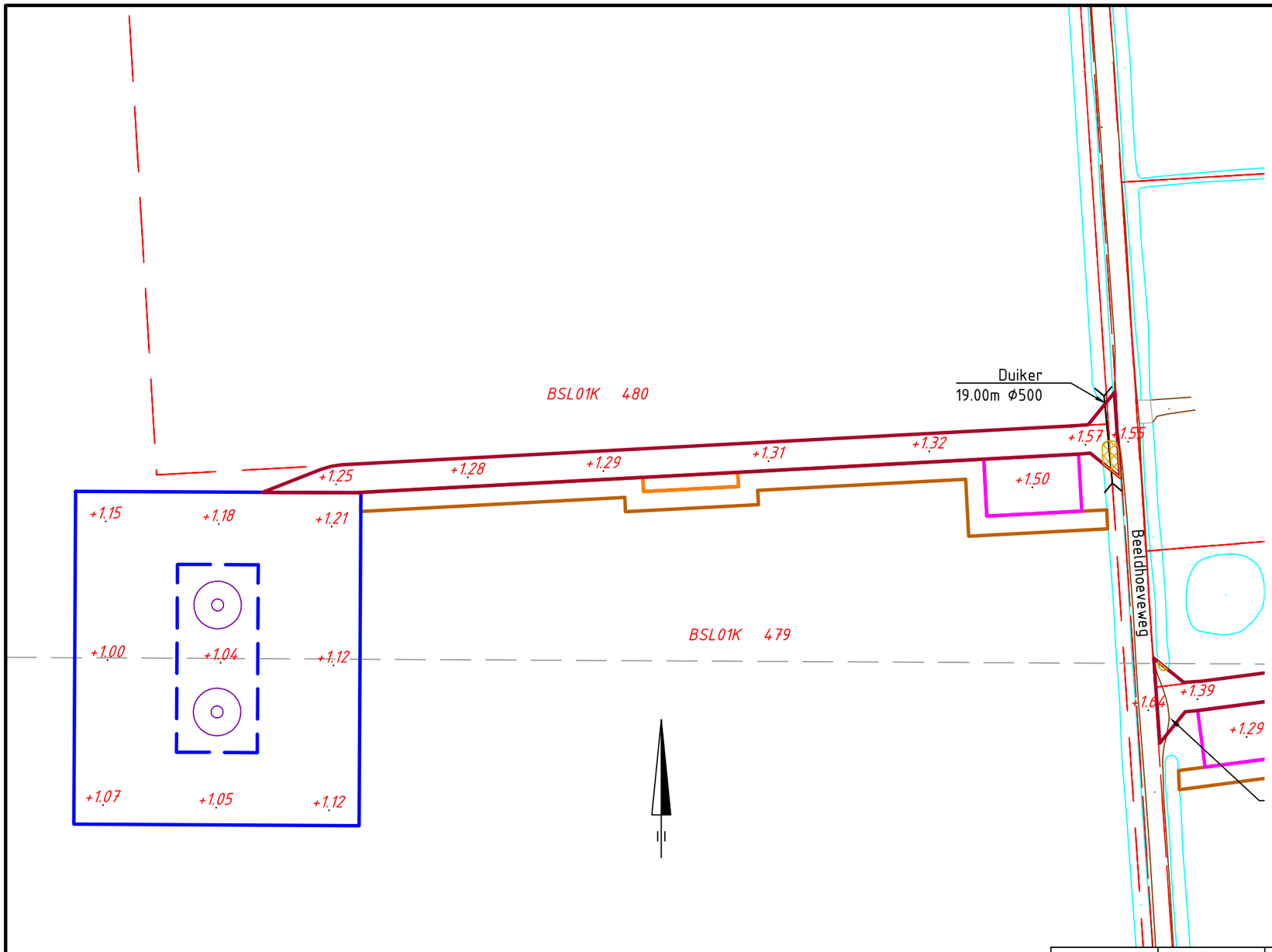

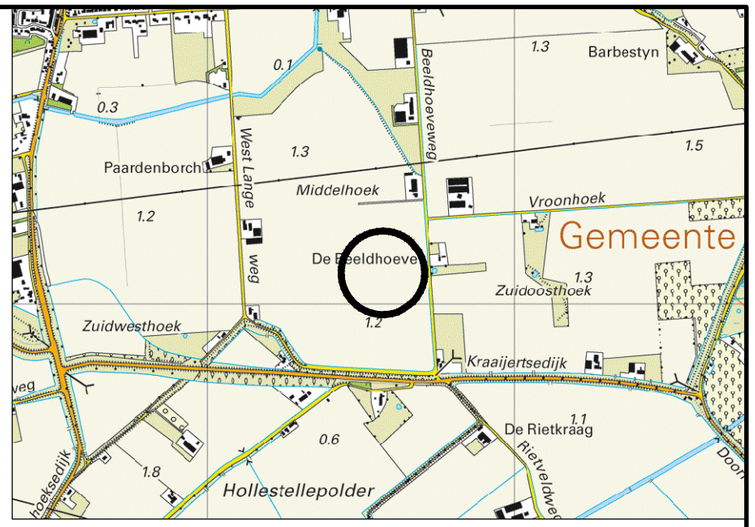

Overzicht

Schaal 1:20.000

Mastgegevens

Mastnummer	1012
Type	ZWW6S400
Masthoogte	59,9 m
Maaiveld	1,07 m
Terrein	akker
Coordinaten	43529,448 385098,132

Verklaring

- Werkterrein + toegangsweg
- Lierterrein
- Bouwput
- Mast
- Portaal
- Hartlijn
- Passeerplaats
- Opslagterrein
- Grondopslag teelaarde
- Kadastrale grens
- GBKN-bebouwing
- GBKN-water
- GBKN-verhardingen
- GBKN-groen
- GBKN-overige
- Tijdelijke duiker
- Tijdelijke watergang
- Te verwijderen groen/struiken
- Tijdelijk dempen watergang/waterpartij

Getekend door	Gecontroleerd door	Goedgekeurd	Besteknummer	Blad	Aantal	Taal	Documentstatus
DE				1012	....	NL	DEFINITIEF

Projectnummer	Tekeningnummer	Schaal	Formaat	Documenttype	Datum van uitgave	Documentnaam
315112	315112-T001-C-1012	1:1000	A3	Tekening	28-04-2015	315112-T001-C-verg

Project

TENNET ZW 380kV

Opdrachtgever

TENNET TSO B.V.

Onderdeel

VERGUNNINGEN KAART VKA 2.0 MAST 1012

Grontmij

planning connecting respecting the future

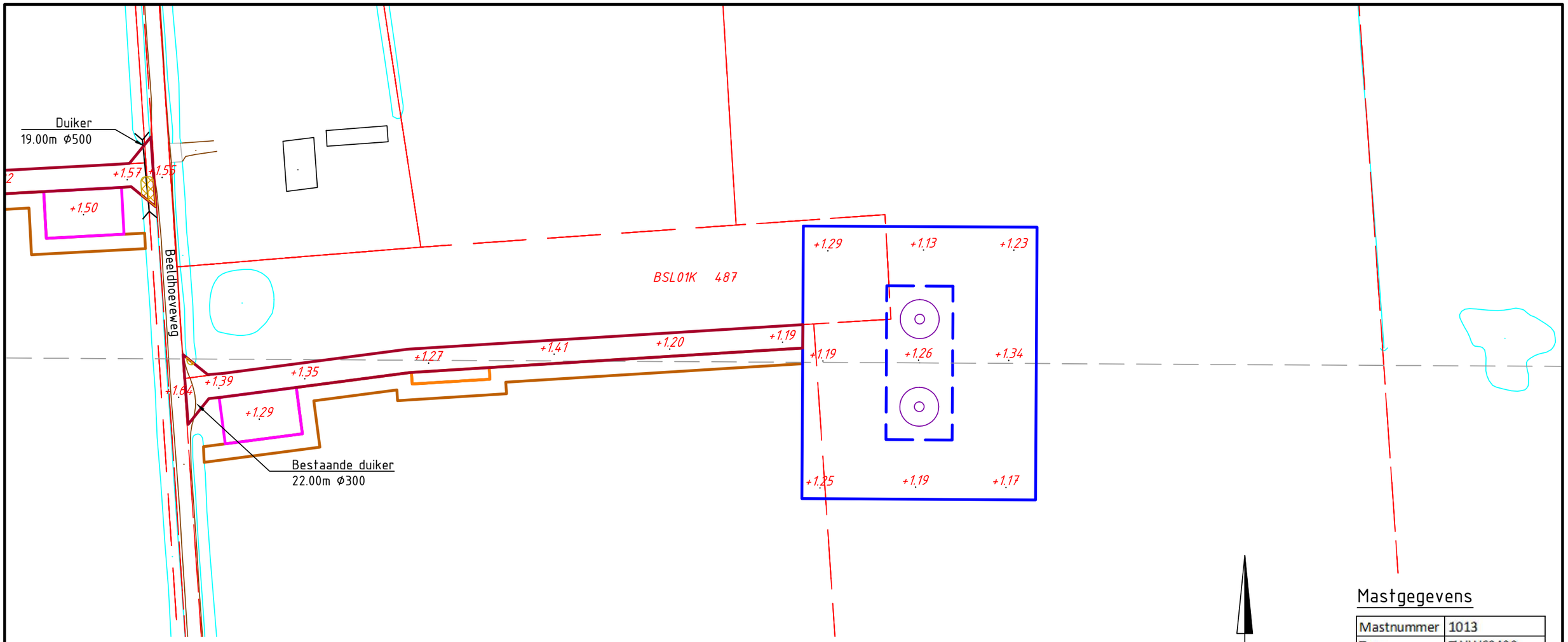

Mastgegevens

Mastnummer	1013
Type	ZWW6S400
Masthoogte	59,9 m
Maaiveld	1,226 m
Terrein	akker
Coordinaten	43915,514 385096,067

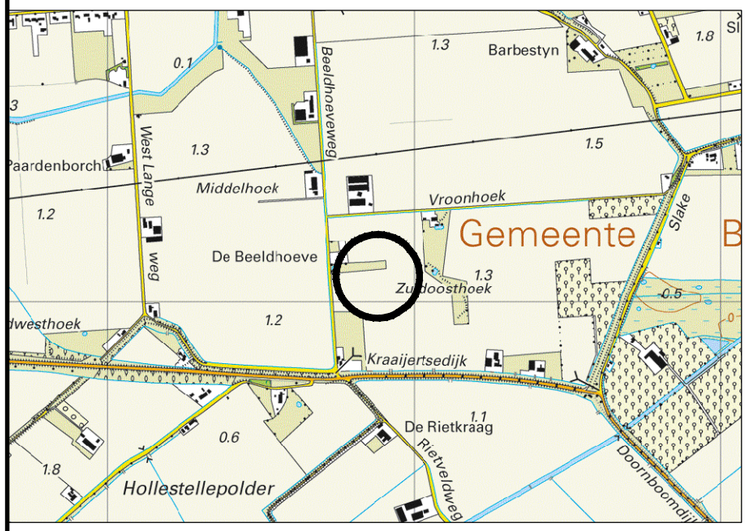

Overzicht

Schaal 1:20.000

Verklaring

- Werkterrein + toegangsweg
- Lierterrein
- Bouwput
- Mast
- Portaal
- Hartlijn
- Passeerplaats
- Opslagterrein
- Grondopslag teelaarde
- Kadastrale grens
- GBKN-bebouwing
- GBKN-water
- GBKN-verhardingen
- GBKN-groen
- GBKN-overige
- Tijdelijke duiker
- Tijdelijke watergang
- Te verwijderen groen/struiken
- Tijdelijk dempen watergang/waterpartij

Getekend door	Gecontroleerd door	Goedgekeurd	Besteknummer	Blad	Aantal	Taal	Documentstatus
DE				1013	....	NL	DEFINITIEF

Projectnummer	Tekeningnummer	Schaal	Formaat	Documenttype	Datum van uitgave	Documentnaam
315112	315112-T001-C-1013	1:1000	A3	Tekening	28-04-2015	315112-T001-C-verg

Project

TENNET ZW 380kV

Opdrachtgever

TENNET TSO B.V.

Onderdeel

VERGUNNINGEN KAART VKA 2.0 MAST 1013

Grontmij

planning connecting respecting the future

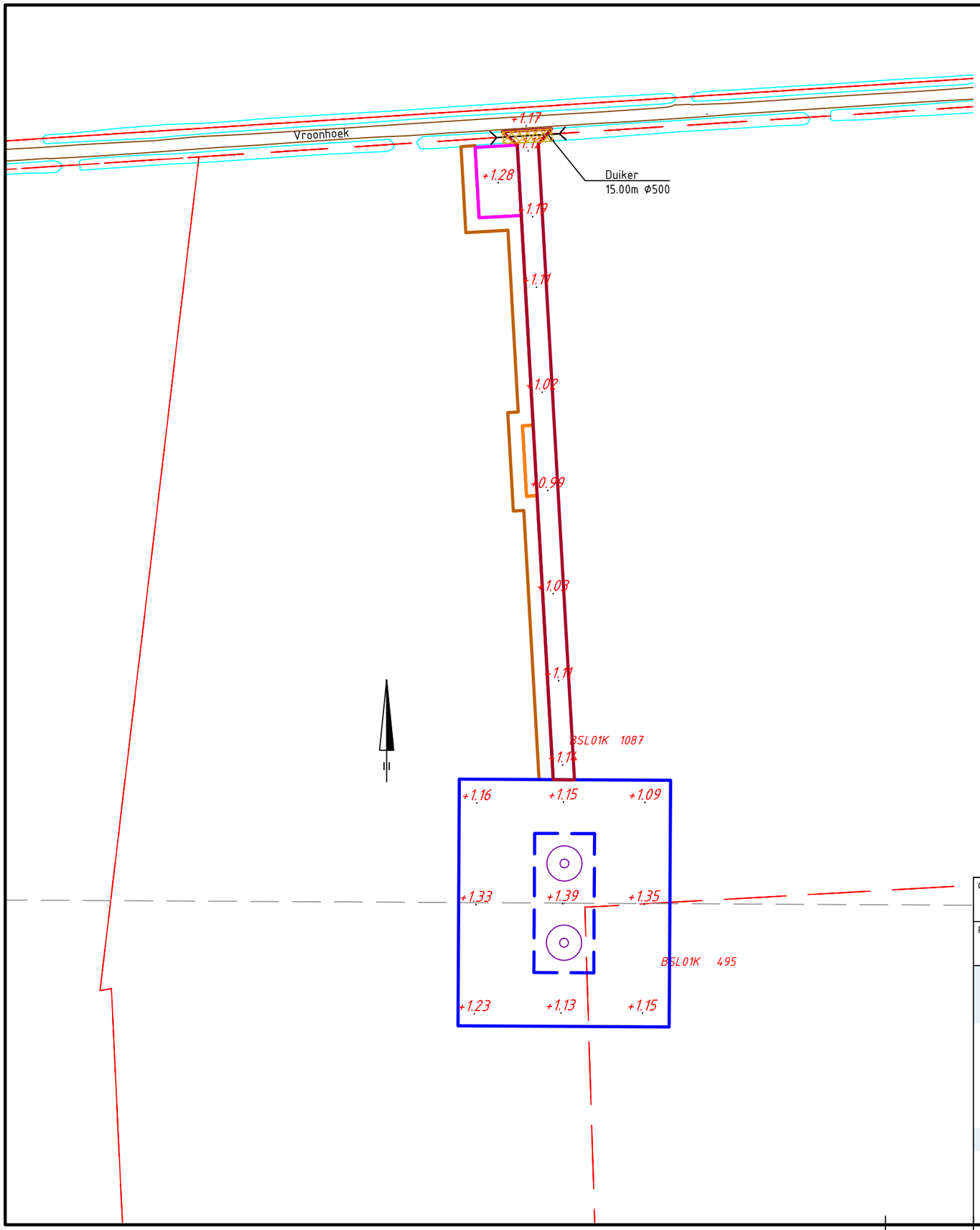

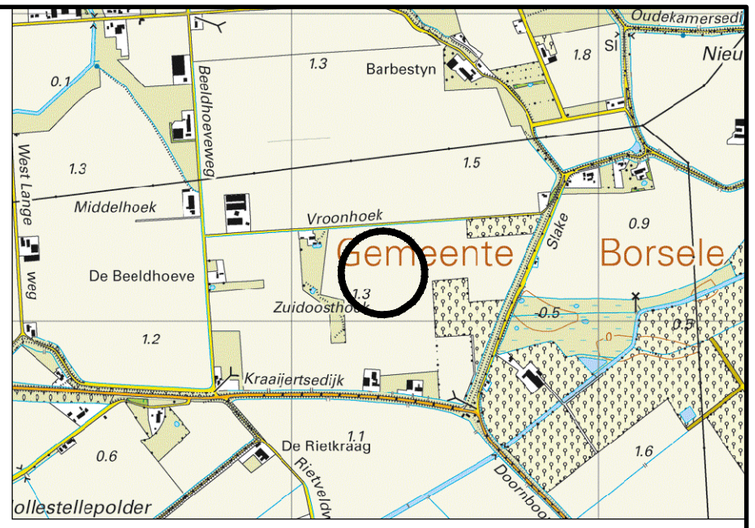

Overzicht

Schaal 1:20.000

Mastgegevens

Mastnummer	1014
Type	ZWW6S400
Masthoogte	59,9 m
Maaiveld	1,351 m
Terrein	akker
Coordinaten	44299,954 385094,011

Verklaring

- Werkterrein + toegangsweg
- Lierterrein
- Bouwput
- Mast
- Portaal
- Hartlijn
- Passeerplaats
- Opslagterrein
- Grondopslag teelaarde
- Kadastrale grens
- GBKN-bebouwing
- GBKN-water
- GBKN-verhardingen
- GBKN-groen
- GBKN-overige
- Tijdelijke duiker
- Tijdelijke watergang
- Te verwijderen groen/struiken
- Tijdelijk dempen watergang/waterpartij

Getekend door	Gecontroleerd door	Goedgekeurd	Besteknummer	Blad	Aantal	Taal	Documentstatus
DE				1014	....	NL	DEFINITIEF

Projectnummer	Tekeningnummer	Schaal	Formaat	Documenttype	Datum van uitgave	Documentnaam
315112	315112-T001-C-1014	1:1250	A3	Tekening	28-04-2015	315112-T001-C-verg

Project

TENNET ZW 380kV

Opdrachtgever

TENNET TSO B.V.

Onderdeel

VERGUNNINGEN KAART VKA 2.0 MAST 1014

Grontmij

planning connecting respecting the future

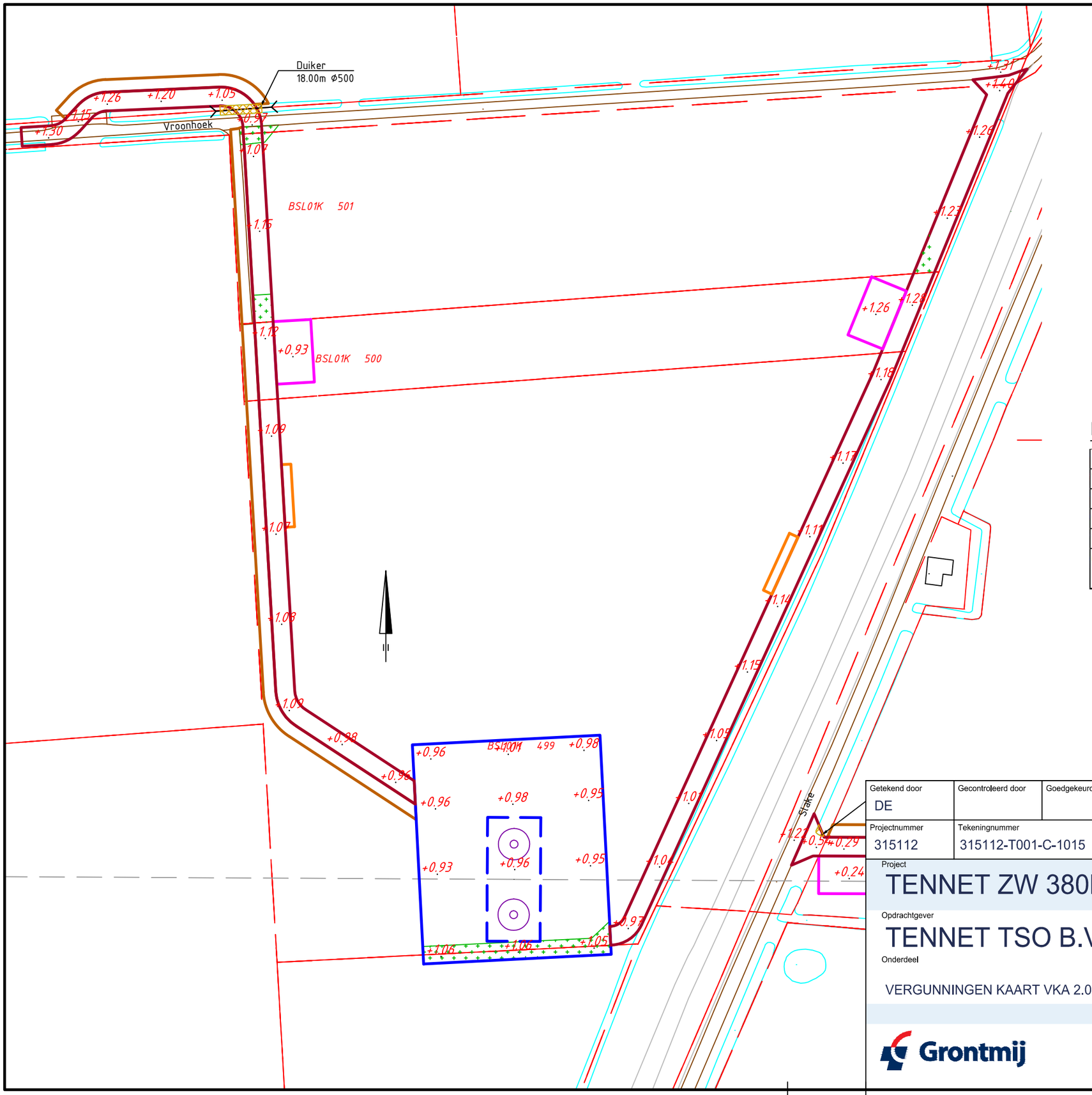

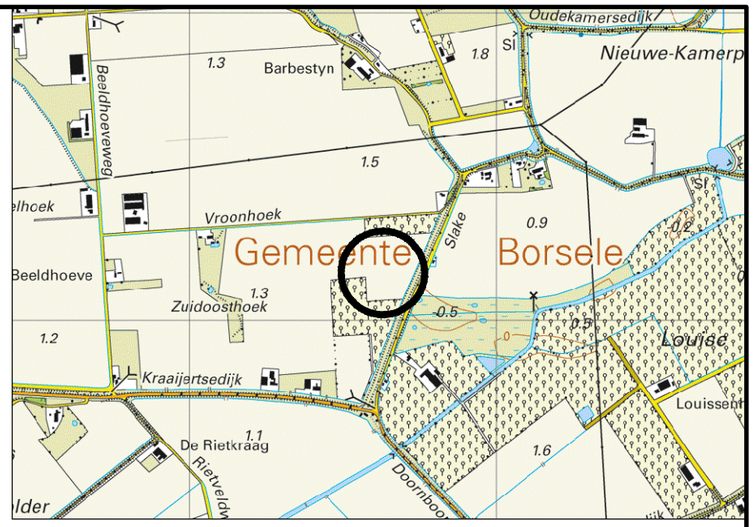

Overzicht

Schaal 1:20.000

Mastgegevens

Mastnummer	1015
Type	ZWW6S400
Masthoogte	59,9 m
Maaiveld	0,883 m
Terrein	akker
Coordinaten	44654,376 385092,116

Verklaring

- Werkterrein + toegangsweg
- Lierterrein
- Bouwput
- Mast
- Portaal
- Hartlijn
- Passeerplaats
- Opslagterrein
- Grondopslag teelaarde
- Kadastrale grens
- GBKN-bebouwing
- GBKN-water
- GBKN-verhardingen
- GBKN-groen
- GBKN-overige
- Tijdelijke duiker
- Tijdelijke watergang
- Te verwijderen groen/struiken
- Tijdelijk dempen watergang/waterpartij

Getekend door	Gecontroleerd door	Goedgekeurd	Besteknummer	Blad	Aantal	Taal	Documentstatus
DE				1015	....	NL	DEFINITIEF

Projectnummer	Tekeningnummer	Schaal	Formaat	Documenttype	Datum van uitgave	Documentnaam
315112	315112-T001-C-1015	1:1250	A3	Tekening	28-04-2015	315112-T001-C-verg

Project

TENNET ZW 380kV

Opdrachtgever

TENNET TSO B.V.

Onderdeel

VERGUNNINGEN KAART VKA 2.0 MAST 1015

Grontmij

planning connecting respecting the future

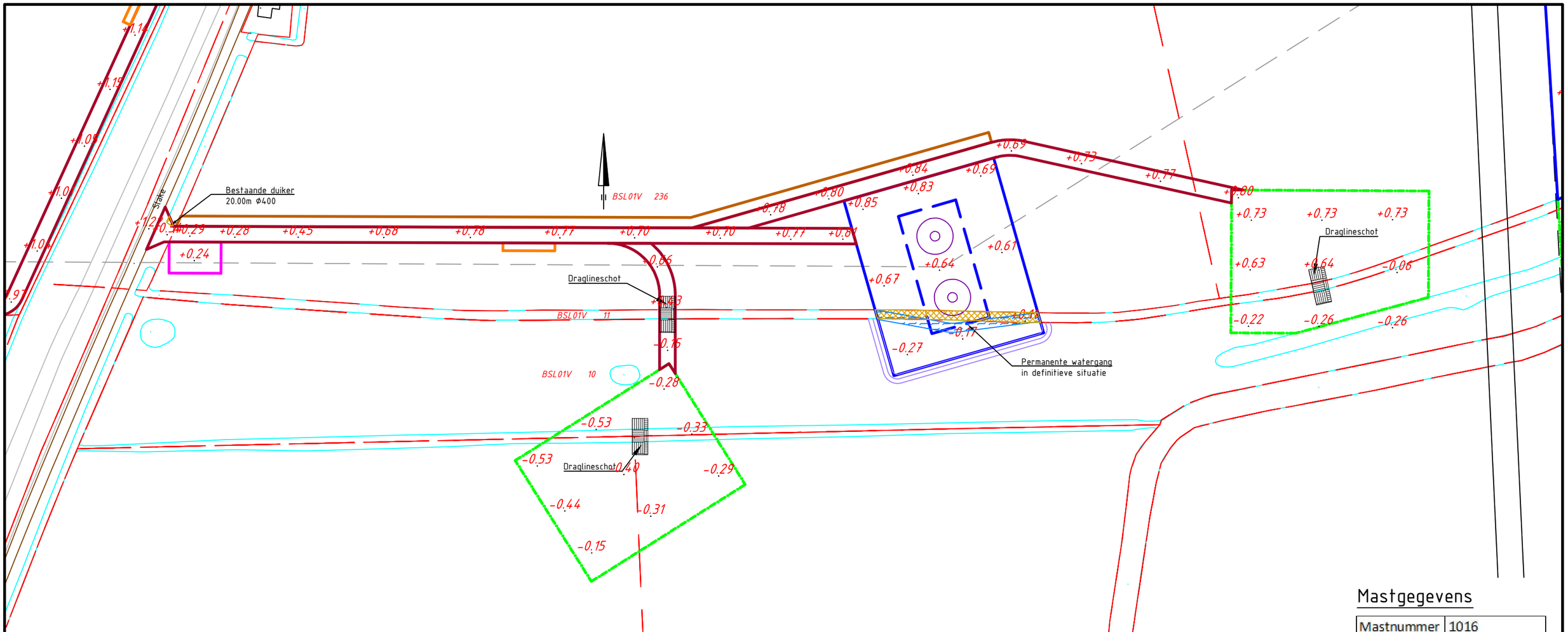

Mastgegevens

Mastnummer	1016
Type	ZWW6HL400+5
Masthoogte	64,3 m
Maaiveld	0,65 m
Terrein	akker
Coordinaten	45050,000 385090,000

Verklaring

- Werkterrein + toegangsweg
- Lierterrein
- Bouwput
- Mast
- Portaal
- Hartlijn
- Passeerplaats
- Opslagterrein
- Grondopslag teelaarde
- Kadastrale grens
- GBKN-bebouwing
- GBKN-water
- GBKN-verhardingen
- GBKN-groen
- GBKN-overige
- Tijdelijke duiker
- Tijdelijke watergang
- Te verwijderen groen/struiken
- Tijdelijk dempen watergang/waterpartij

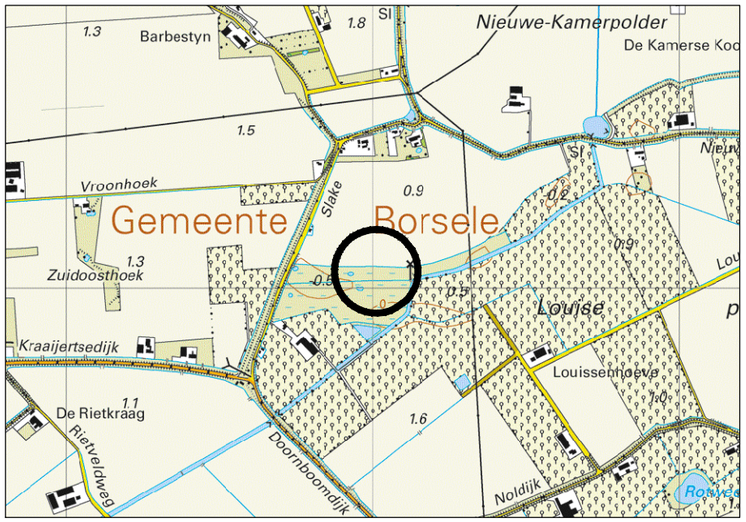

Overzicht

Schaal 1:20.000

Getekend door	Gecontroleerd door	Goedgekeurd	Besteknummer	Blad	Aantal	Taal	Documentstatus
DE				1016	....	NL	DEFINITIEF

Projectnummer	Tekeningnummer	Schaal	Formaat	Documenttype	Datum van uitgave	Documentnaam
315112	315112-T001-C-1016	1:1500	A3	Tekening	28-04-2015	315112-T001-C-verg

Project

TENNET ZW 380kV

Opdrachtgever

TENNET TSO B.V.

Onderdeel

VERGUNNINGEN KAART VKA 2.0 MAST 1016

Grontmij

planning connecting respecting the future

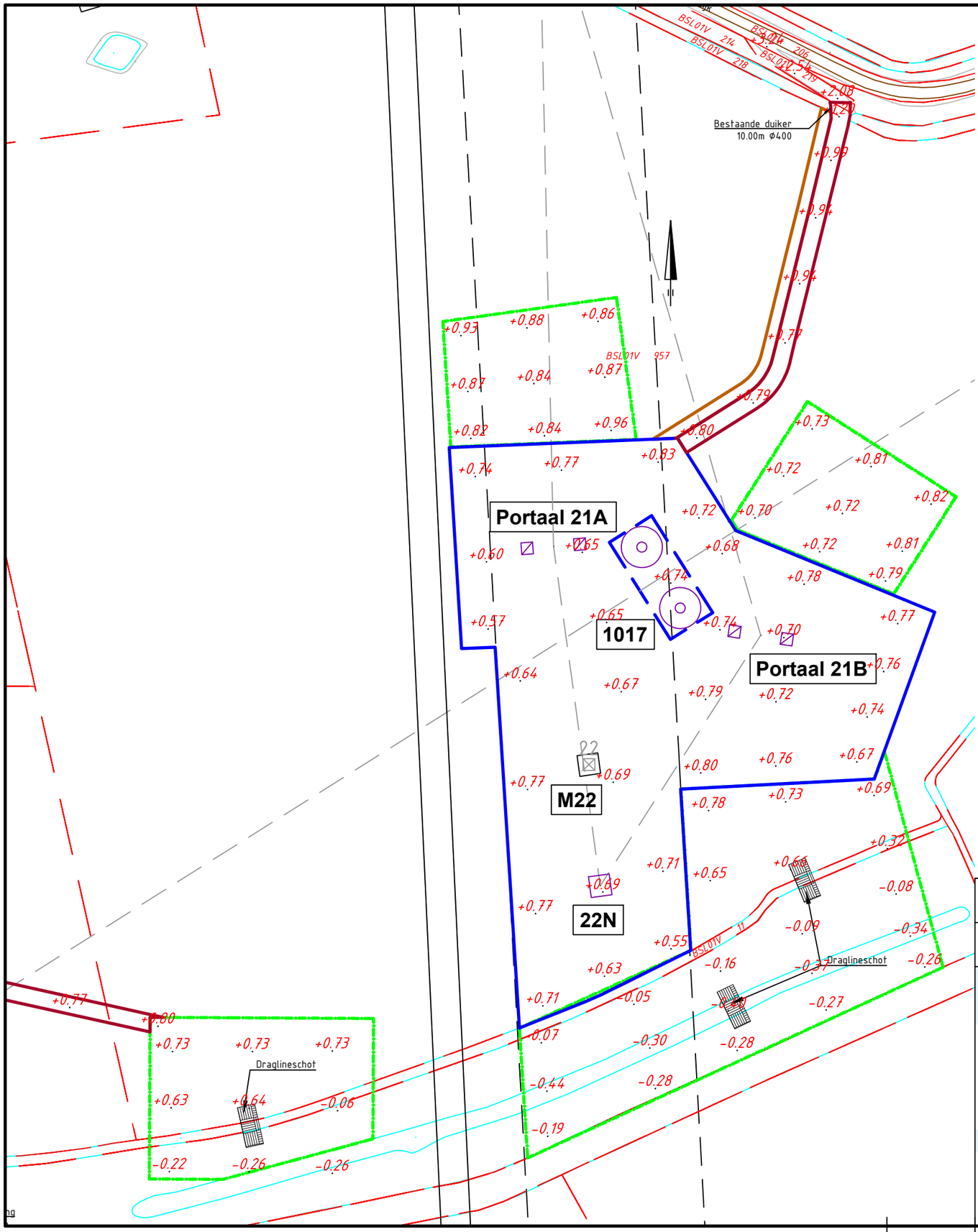

Mastgegevens

Mastnummer	1017
Type	ZWW6HK400+5
Masthoogte	64,3 m
Maaiveld	0,47 m
Terrein	akker
Coordinaten	45334,633 385269,213

Mastnummer	22N
Type	VAKWERK_H3+0
Masthoogte	31,9 m
Maaiveld	0,7 m
Terrein	akker
Coordinaten	45313,960 385164,340

Mastnummer	Portaal 21A
Type	PORTAAL_150KV_EWDZ
Masthoogte	19,0 m
Maaiveld	0,75 m
Terrein	akker
Coordinaten	45298,060 385279,850

Mastnummer	Portaal 21B
Type	PORTAAL_150KV_EWD
Masthoogte	24,5 m
Maaiveld	0,75 m
Terrein	akker
Coordinaten	45368,550 385249,530

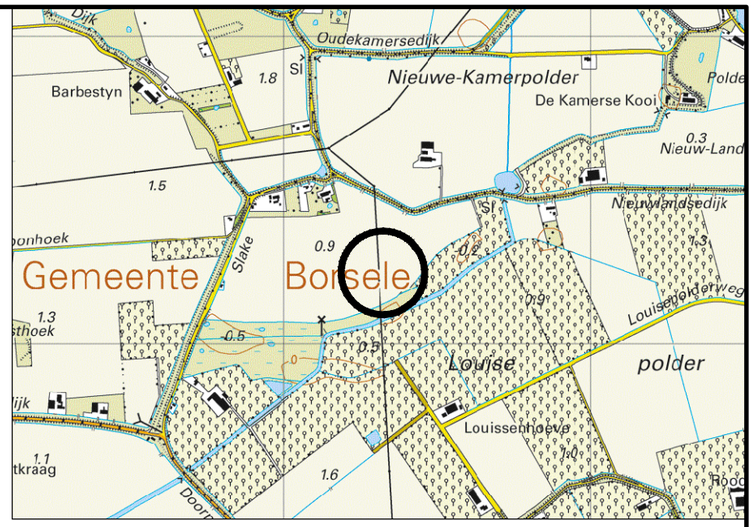

Overzicht

Schaal 1:20.000

Verklaring

- Werkterrein + toegangsweg
- Lierterrein
- Bouwput
- Mast
- Portaal
- Hartlijn
- Passeerplaats
- Opslagterrein
- Grondopslag teelaarde
- Kadastrale grens
- GBKN-bebouwing
- GBKN-water
- GBKN-verhardingen
- GBKN-groen
- GBKN-overige
- Tijdelijke duiker
- Tijdelijke watergang
- Te verwijderen groen/struiken
- Tijdelijk dempen watergang/waterpartij

Getekend door	Gecontroleerd door	Goedgekeurd	Besteknummer	Blad	Aantal	Taal	Documentstatus
DE				1017	....	NL	DEFINITIEF

Projectnummer	Tekeningnummer	Schaal	Formaat	Documenttype	Datum van uitgave	Documentnaam
315112	315112-T001-C-1017	1:1500	A3	Tekening	28-04-2015	315112-T001-C-verg

Project

TENNET ZW 380kV

Opdrachtgever

TENNET TSO B.V.

Onderdeel

VERGUNNINGEN KAART VKA 2.0 MAST 1017, M22, 22N, PORTAAL 21A EN PORTAAL 21B

Grontmij

planning connecting respecting the future

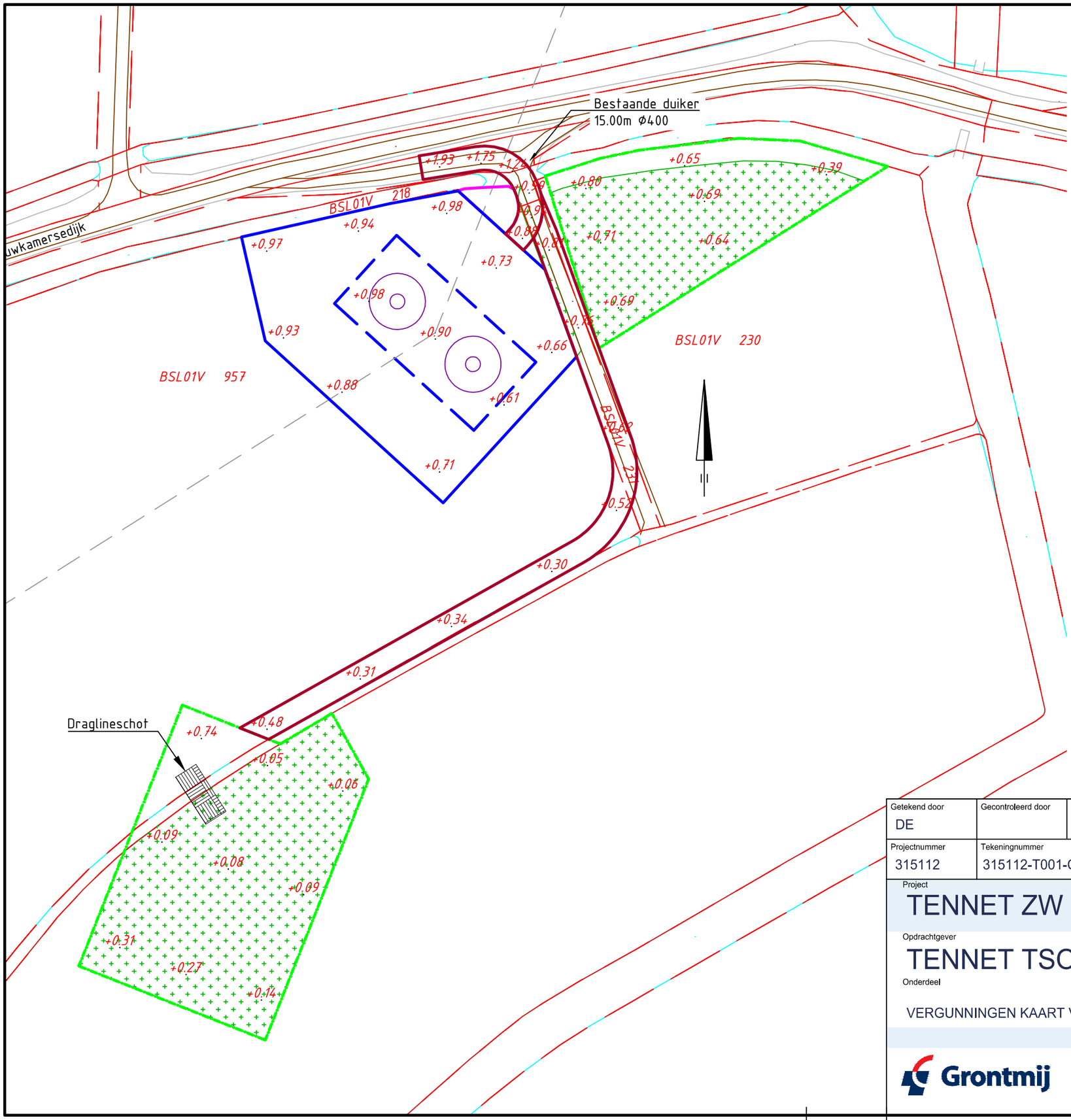

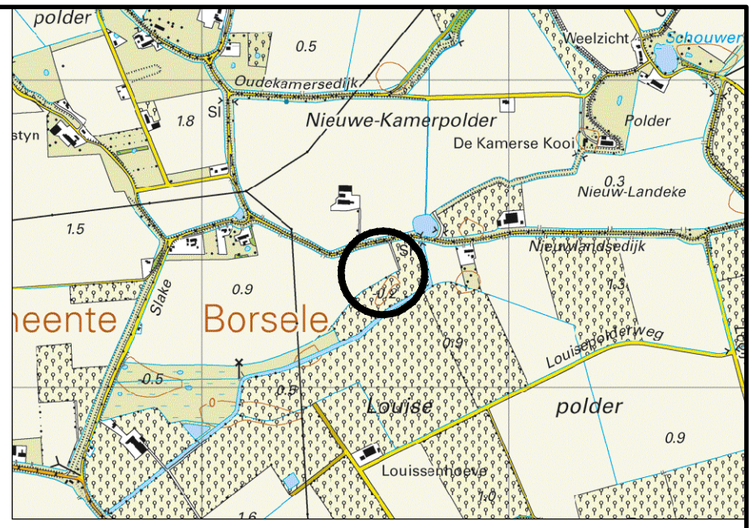

Overzicht

Schaal 1:20.000

Mastgegevens

Mastnummer	1018
Type	ZWW6HL400+5
Masthoogte	64,3 m
Maaiveld	0,88 m
Terrein	akker
Coordinaten	45590,000 385430,000

Verklaring

- Werkterrein + toegangsweg
- Lierterrein
- Bouwput
- Mast
- Portaal
- Hartlijn
- Passeerplaats
- Opslagterrein
- Grondopslag teelaarde
- Kadastrale grens
- GBKN-bebouwing
- GBKN-water
- GBKN-verhardingen
- GBKN-groen
- GBKN-overige
- Tijdelijke duiker
- Tijdelijke watergang
- Te verwijderen groen/struiken
- Tijdelijk dempen watergang/waterpartij

Getekend door	Gecontroleerd door	Goedgekeurd	Besteknummer	Blad	Aantal	Taal	Documentstatus
DE				1018	....	NL	DEFINITIEF

Projectnummer	Tekeningnummer	Schaal	Formaat	Documenttype	Datum van uitgave	Documentnaam
315112	315112-T001-C-1018	1:1000	A3	Tekening	28-04-2015	315112-T001-C-verg

Project

TENNET ZW 380kV

Opdrachtgever

TENNET TSO B.V.

Onderdeel

VERGUNNINGEN KAART VKA 2.0 MAST 1018

Grontmij

planning connecting respecting the future

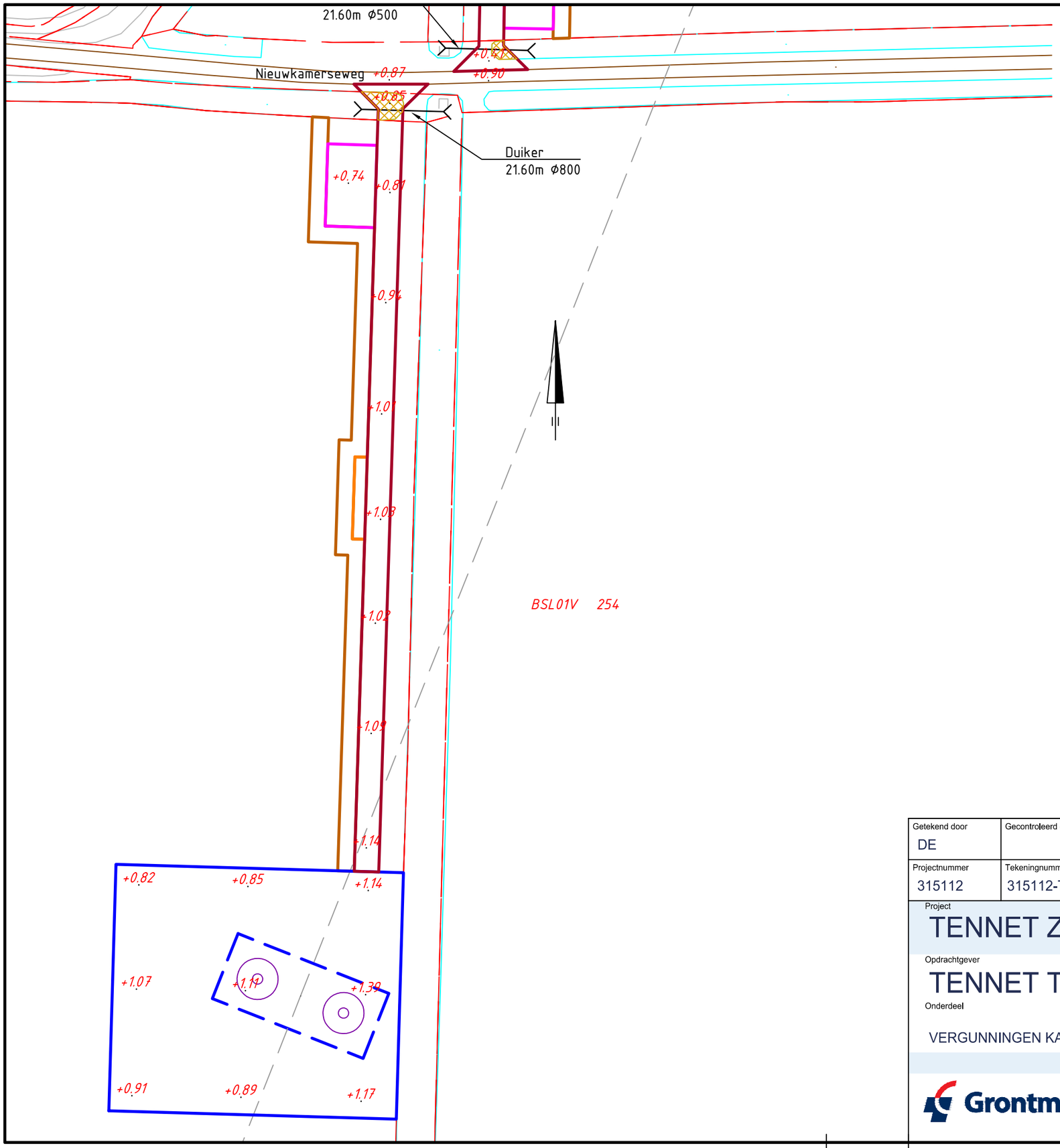

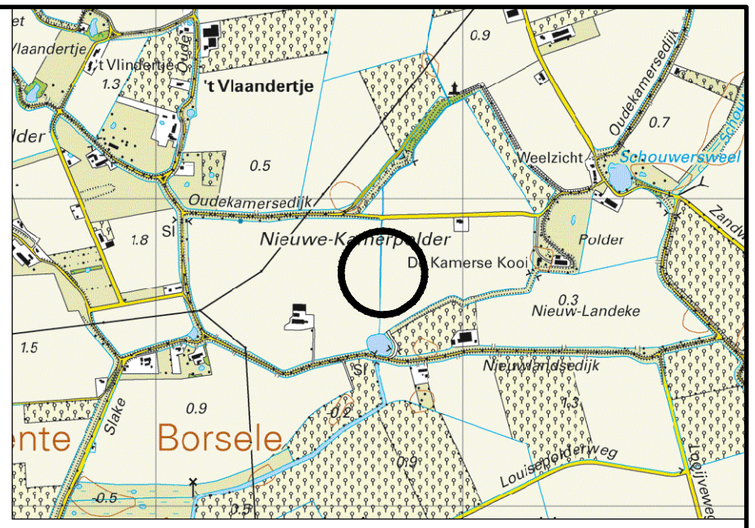

Overzicht

Schaal 1:20.000

Mastgegevens

Mastnummer	1019
Type	ZWW6S400
Masthoogte	59,9 m
Maaiveld	1,198 m
Terrein	akker
Coordinaten	45703,962 385717,405

Verklaring

- Werkterrein + toegangsweg
- Lierterrein
- Bouwput
- Mast
- Portaal
- Hartlijn
- Passeerplaats
- Opslagterrein
- Grondopslag teelaarde
- Kadastrale grens
- GBKN-bebouwing
- GBKN-water
- GBKN-verhardingen
- GBKN-groen
- GBKN-overige
- Tijdelijke duiker
- Tijdelijke watergang
- Te verwijderen groen/struiken
- Tijdelijk dempen watergang/waterpartij

Getekend door	Gecontroleerd door	Goedgekeurd	Besteknummer	Blad	Aantal	Taal	Documentstatus
DE				1019	....	NL	DEFINITIEF

Projectnummer	Tekeningnummer	Schaal	Formaat	Documenttype	Datum van uitgave	Documentnaam
315112	315112-T001-C-1019	1:1000	A3	Tekening	28-04-2015	315112-T001-C-verg

Project

TENNET ZW 380kV

Opdrachtgever

TENNET TSO B.V.

Onderdeel

VERGUNNINGEN KAART VKA 2.0 MAST 1019

Grontmij

planning connecting respecting the future

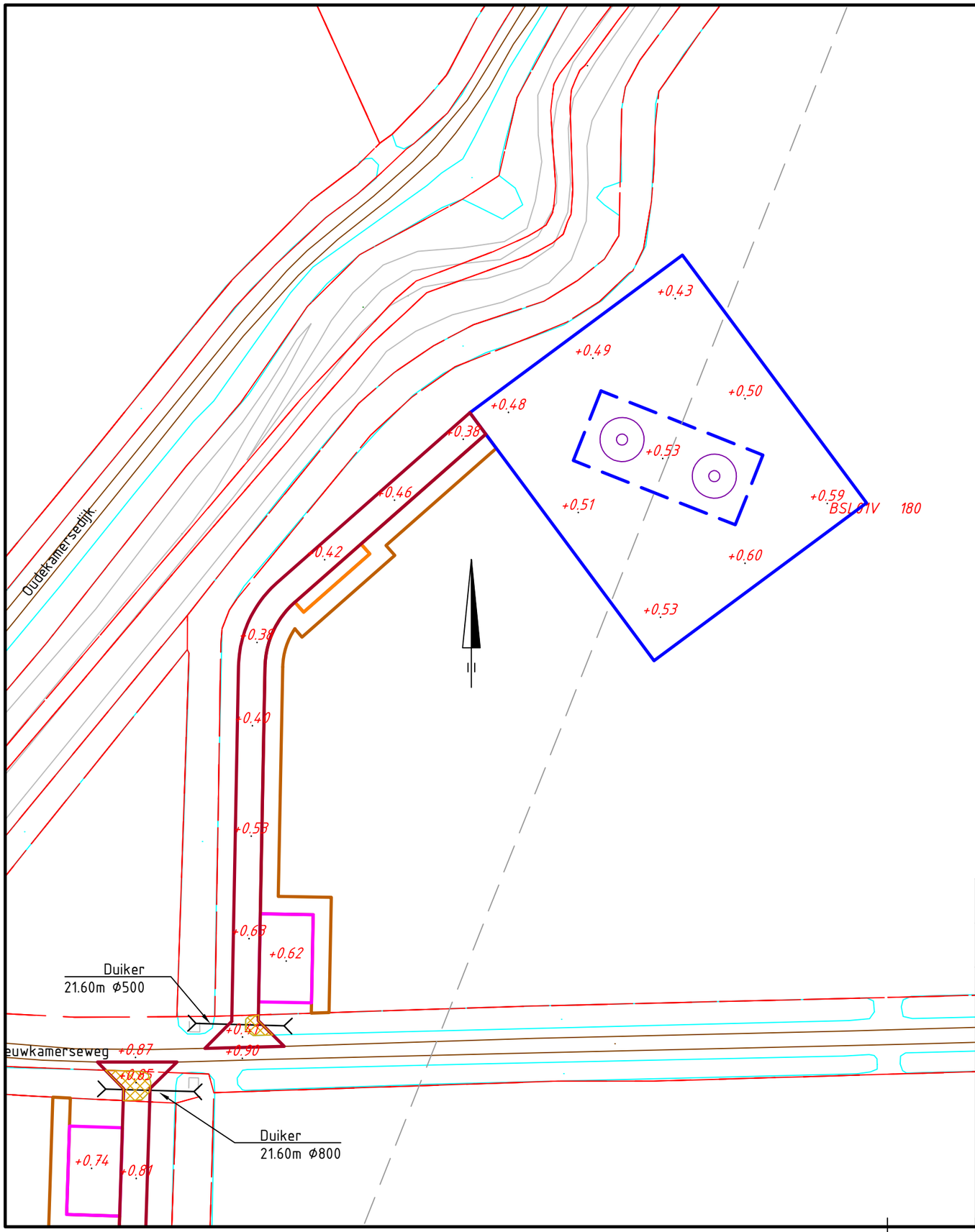

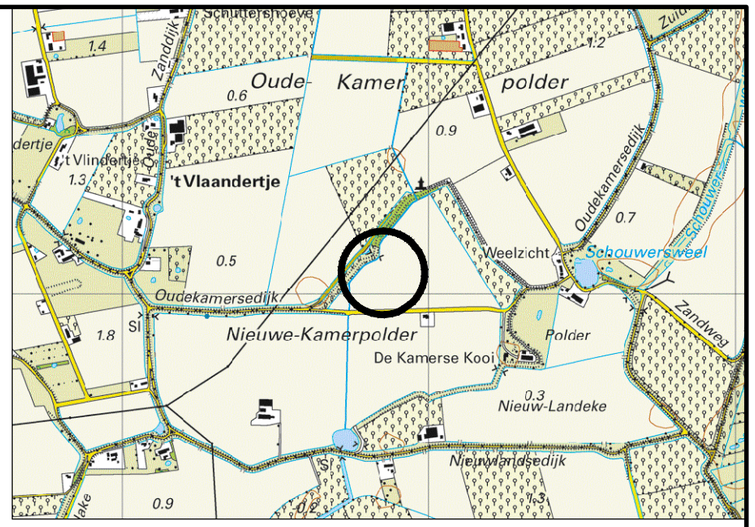

Overzicht

Schaal 1:20.000

Mastgegevens

Mastnummer	1020
Type	ZWW6S400
Masthoogte	59,9 m
Maaiveld	0,397 m
Terrein	akker
Coordinaten	45846,289 386076,341

Verklaring

- Werkterrein + toegangsweg
- Lierterrein
- Bouwput
- Mast
- Portaal
- Hartlijn
- Passeerplaats
- Opslagterrein
- Grondopslag teelaarde
- Kadastrale grens
- GBKN-bebouwing
- GBKN-water
- GBKN-verhardingen
- GBKN-groen
- GBKN-overige
- Tijdelijke duiker
- Tijdelijke watergang
- Te verwijderen groen/struiken
- Tijdelijk dempen watergang/waterpartij

Getekend door	Gecontroleerd door	Goedgekeurd	Besteknummer	Blad	Aantal	Taal	Documentstatus
DE				1020	....	NL	DEFINITIEF

Projectnummer	Tekeningnummer	Schaal	Formaat	Documenttype	Datum van uitgave	Documentnaam
315112	315112-T001-C-1020	1:1000	A3	Tekening	28-04-2015	315112-T001-C-verg

Project

TENNET ZW 380kV

Opdrachtgever

TENNET TSO B.V.

Onderdeel

VERGUNNINGEN KAART VKA 2.0 MAST 1020

Grontmij

planning connecting respecting the future

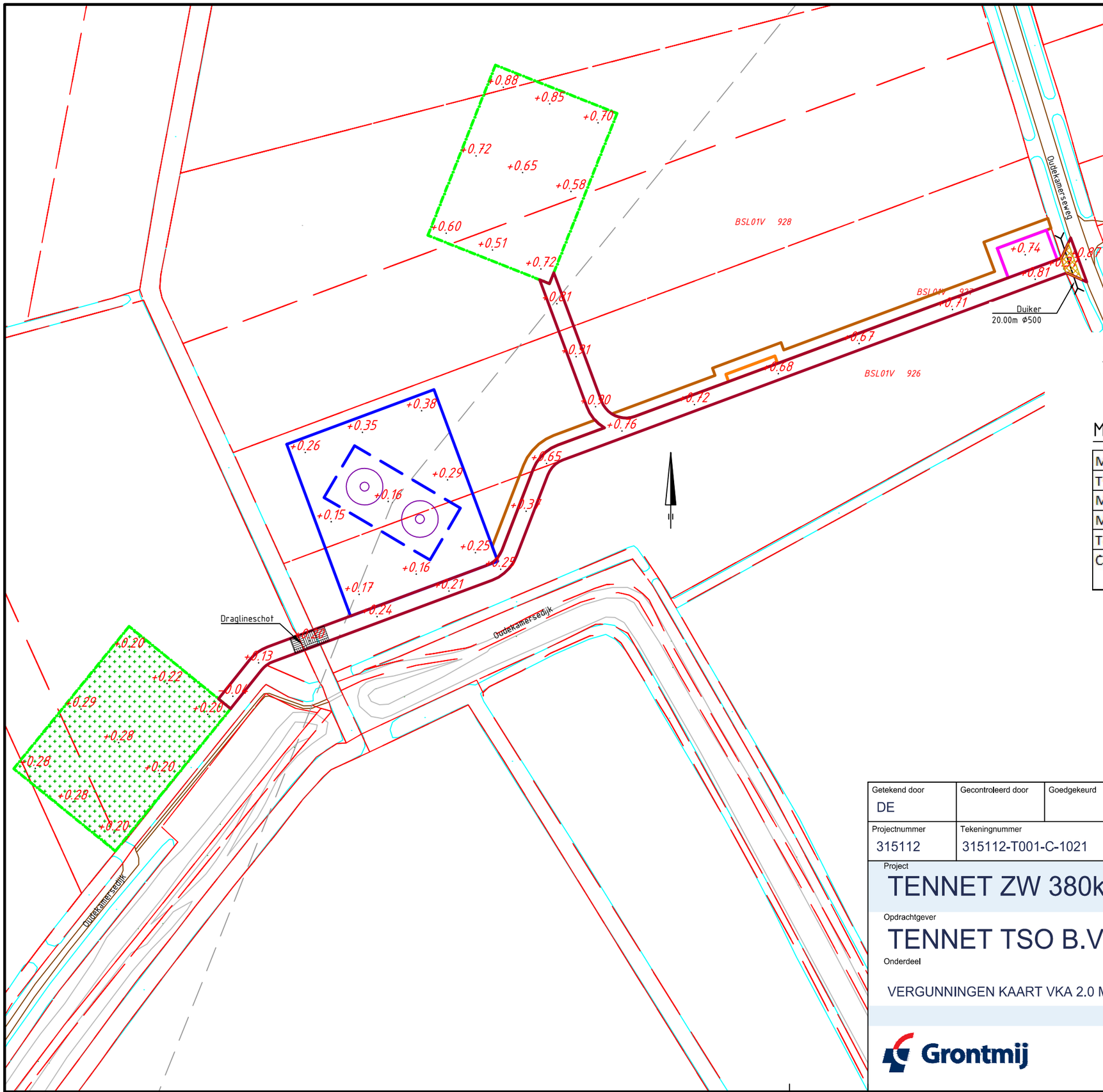

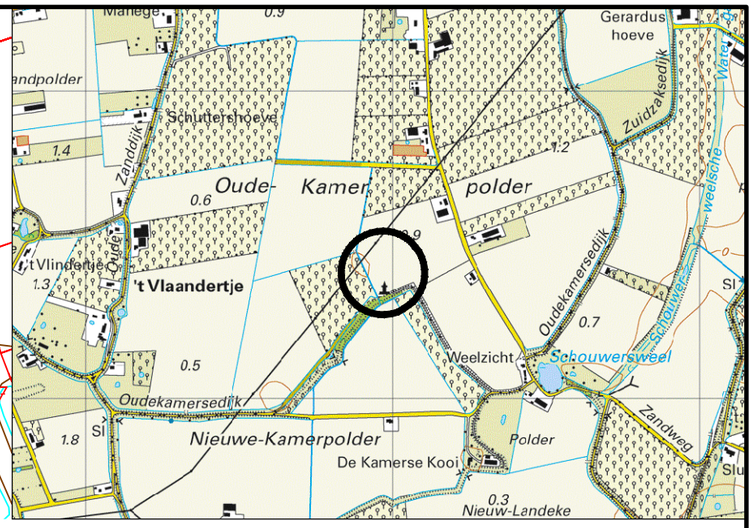

Overzicht

Schaal 1:20.000

Mastgegevens

Mastnummer	1021
Type	ZWW6HK400+5
Masthoogte	64,3 m
Maaiveld	0,130 m
Terrein	akker
Coordinaten	45974,040 386398,520

Verklaring

- Werkterrein + toegangsweg
- Lierterrein
- Bouwput
- Mast
- Portaal
- Hartlijn
- Passeerplaats
- Opslagterrein
- Grondopslag teelaarde
- Kadastrale grens
- GBKN-bebouwing
- GBKN-water
- GBKN-verhardingen
- GBKN-groen
- GBKN-overige
- Tijdelijke duiker
- Tijdelijke watergang
- Te verwijderen groen/struiken
- Tijdelijk dempen watergang/waterpartij

Getekend door	Gecontroleerd door	Goedgekeurd	Besteknummer	Blad	Aantal	Taal	Documentstatus
DE				1021	....	NL	DEFINITIEF

Projectnummer	Tekeningnummer	Schaal	Formaat	Documenttype	Datum van uitgave	Documentnaam
315112	315112-T001-C-1021	1:1500	A3	Tekening	28-04-2015	315112-T001-C-verg

Project

TENNET ZW 380kV

Opdrachtgever

TENNET TSO B.V.

Onderdeel

VERGUNNINGEN KAART VKA 2.0 MAST 1021

Grontmij

planning connecting respecting the future

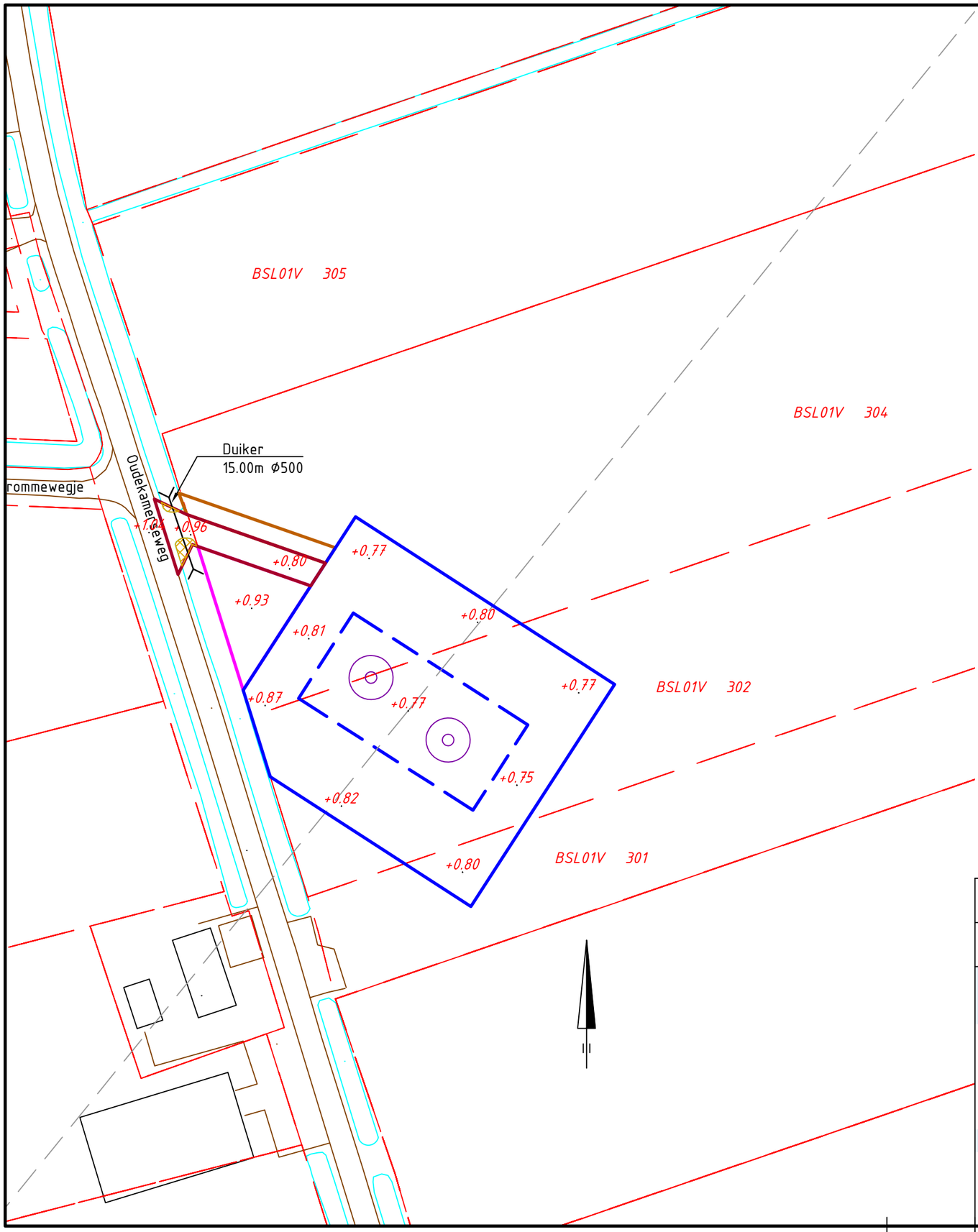

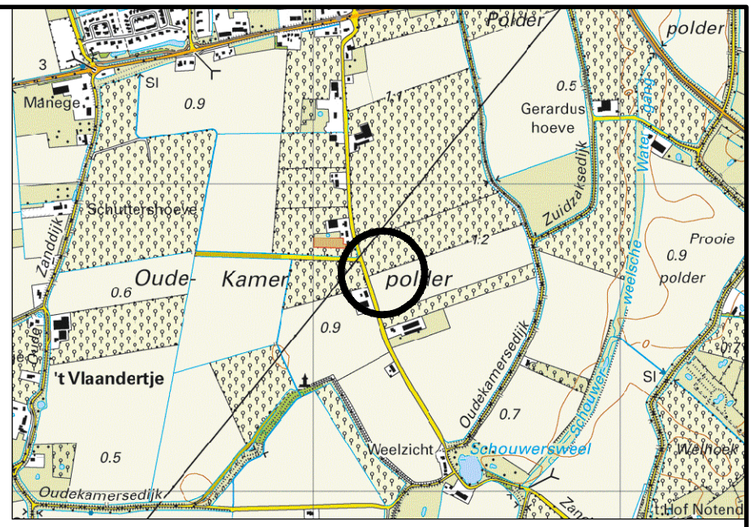

Overzicht

Schaal 1:20.000

Mastgegevens

Mastnummer	1022
Type	ZWW6S400+5
Masthoogte	64,9 m
Maaiveld	0,996 m
Terrein	akker
Coordinaten	46219,529 386701,389

Verklaring

- Werkterrein + toegangsweg
- Lierterrein
- Bouwput
- Mast
- Portaal
- Hartlijn
- Passeerplaats
- Opslagterrein
- Grondopslag teelaarde
- Kadastrale grens
- GBKN-bebouwing
- GBKN-water
- GBKN-verhardingen
- GBKN-groen
- GBKN-overige
- Tijdelijke duiker
- Tijdelijke watergang
- Te verwijderen groen/struiken
- Tijdelijk dempen watergang/waterpartij

Getekend door	Gecontroleerd door	Goedgekeurd	Besteknummer	Blad	Aantal	Taal	Documentstatus
DE				1022	....	NL	DEFINITIEF

Projectnummer	Tekeningnummer	Schaal	Formaat	Documenttype	Datum van uitgave	Documentnaam
315112	315112-T001-C-1022	1:1000	A3	Tekening	28-04-2015	315112-T001-C-verg

Project

TENNET ZW 380kV

Opdrachtgever

TENNET TSO B.V.

Onderdeel

VERGUNNINGEN KAART VKA 2.0 MAST 1022

Grontmij

planning connecting respecting the future

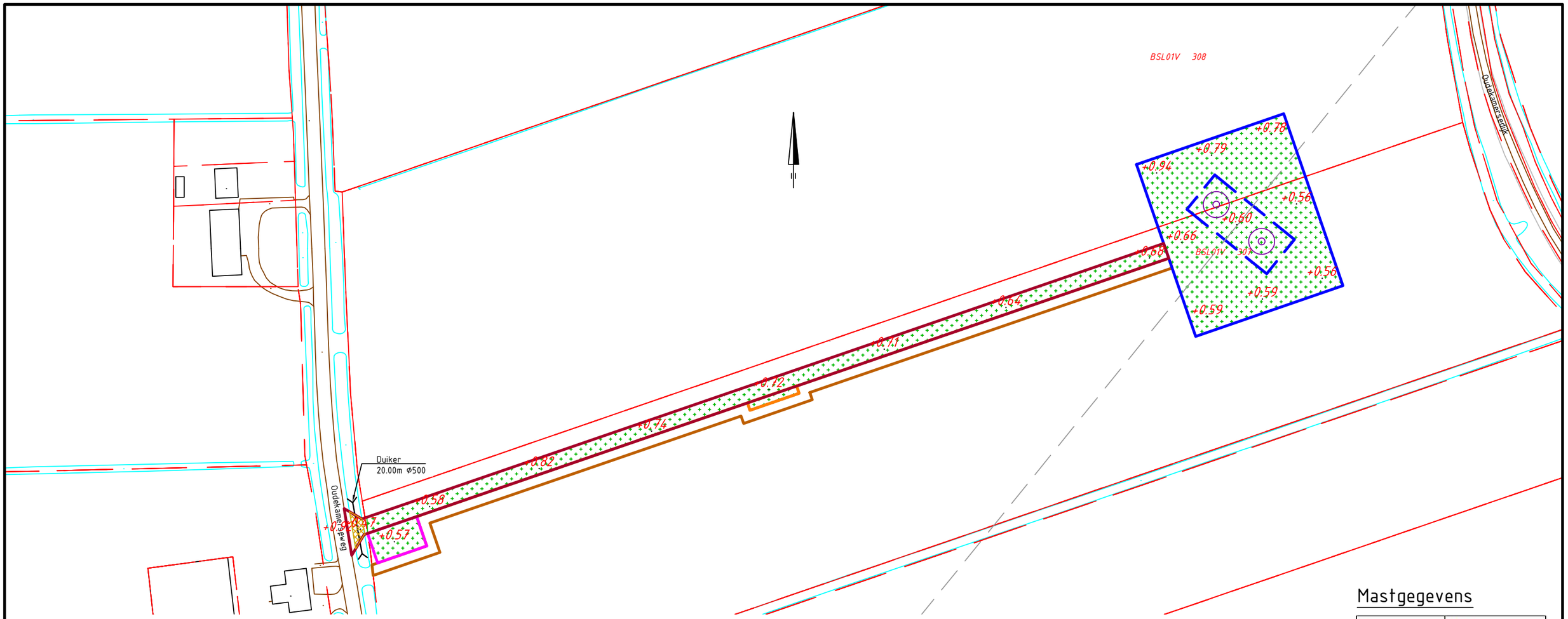

Mastgegevens

Mastnummer	1023
Type	ZWW6S400+5
Masthoogte	64,9 m
Maaiveld	0,653 m
Terrein	boomgaard
Coordinaten	46469,556 387009,856

Verklaring

- Werkterrein + toegangsweg
- Lierterrein
- Bouwput
- Mast
- Portaal
- Hartlijn
- Passeerplaats
- Opslagterrein
- Grondopslag teelaarde
- Kadastrale grens
- GBKN-bebouwing
- GBKN-water
- GBKN-verhardingen
- GBKN-groen
- GBKN-overige
- Tijdelijke duiker
- Tijdelijke watergang
- Te verwijderen groen/struiken
- Tijdelijk dempen watergang/waterpartij

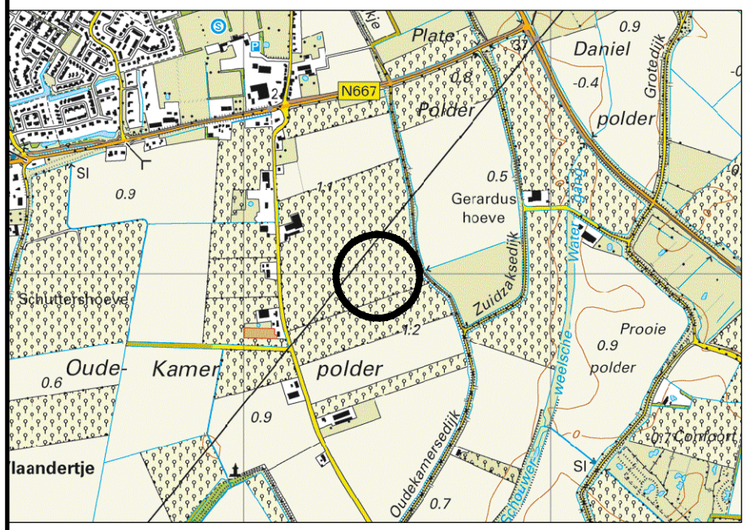

Overzicht

Schaal 1:20.000

Getekend door	Gecontroleerd door	Goedgekeurd	Besteknummer	Blad	Aantal	Taal	Documentstatus
DE				1023	....	NL	DEFINITIEF

Projectnummer	Tekeningnummer	Schaal	Formaat	Documenttype	Datum van uitgave	Documentnaam
315112	315112-T001-C-1023	1:1500	A3	Tekening	28-04-2015	315112-T001-C-verg

Project

TENNET ZW 380kV

Opdrachtgever

TENNET TSO B.V.

Onderdeel

VERGUNNINGEN KAART VKA 2.0 MAST 1023

Grontmij

planning connecting respecting the future

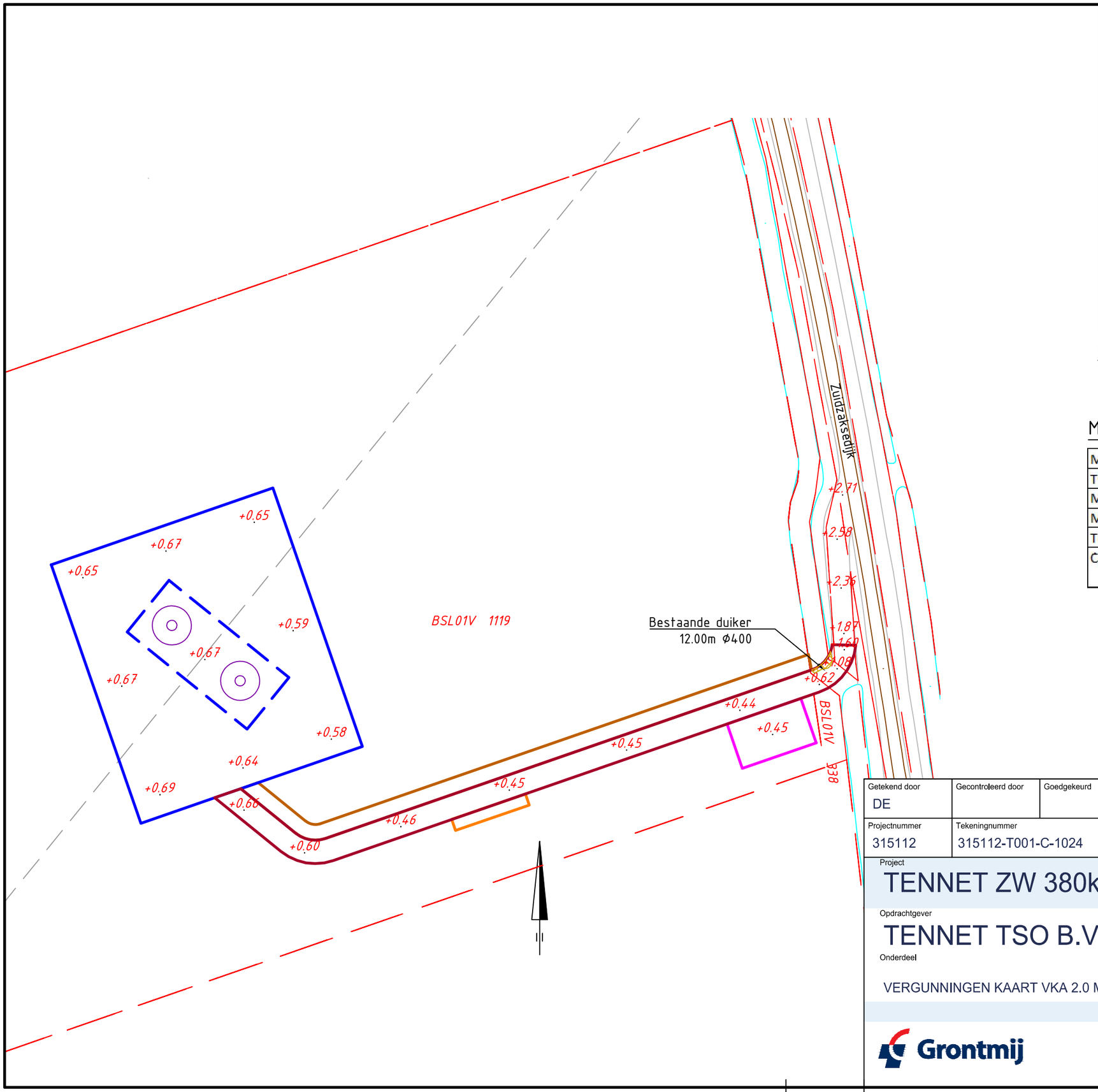

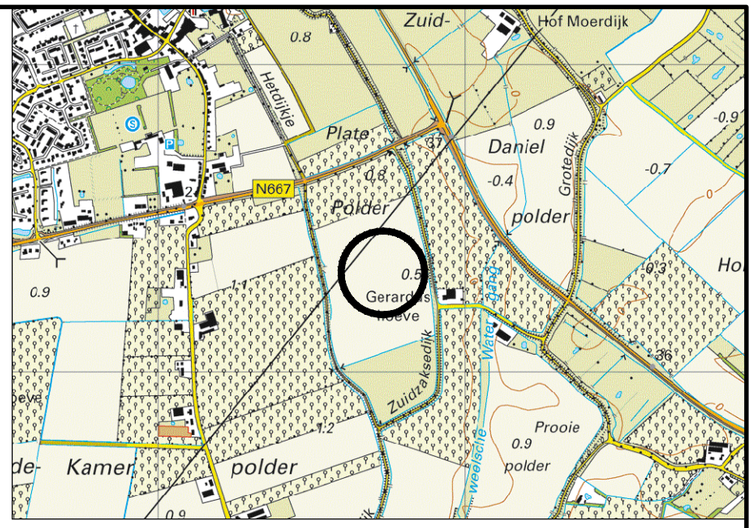

Overzicht

Schaal 1:20.000

Mastgegevens

Mastnummer	1024
Type	ZWW6S400+5
Masthoogte	64,9 m
Maaiveld	0,805 m
Terrein	akker
Coordinaten	46720,991 387320,060

Verklaring

- Werkterrein + toegangsweg
- Lierterrein
- Bouwput
- Mast
- Portaal
- Hartlijn
- Passeerplaats
- Opslagterrein
- Grondopslag teelaarde
- Kadastrale grens
- GBKN-bebouwing
- GBKN-water
- GBKN-verhardingen
- GBKN-groen
- GBKN-overige
- Tijdelijke duiker
- Tijdelijke watergang
- Te verwijderen groen/struiken
- Tijdelijk dempen watergang/waterpartij

Getekend door	Gecontroleerd door	Goedgekeurd	Besteknummer	Blad	Aantal	Taal	Documentstatus
DE				1024	....	NL	DEFINITIEF

Projectnummer	Tekeningnummer	Schaal	Formaat	Documenttype	Datum van uitgave	Documentnaam
315112	315112-T001-C-1024	1:1000	A3	Tekening	28-04-2015	315112-T001-C-verg

Project

TENNET ZW 380kV

Opdrachtgever

TENNET TSO B.V.

Onderdeel

VERGUNNINGEN KAART VKA 2.0 MAST 1024

Grontmij

planning connecting respecting the future

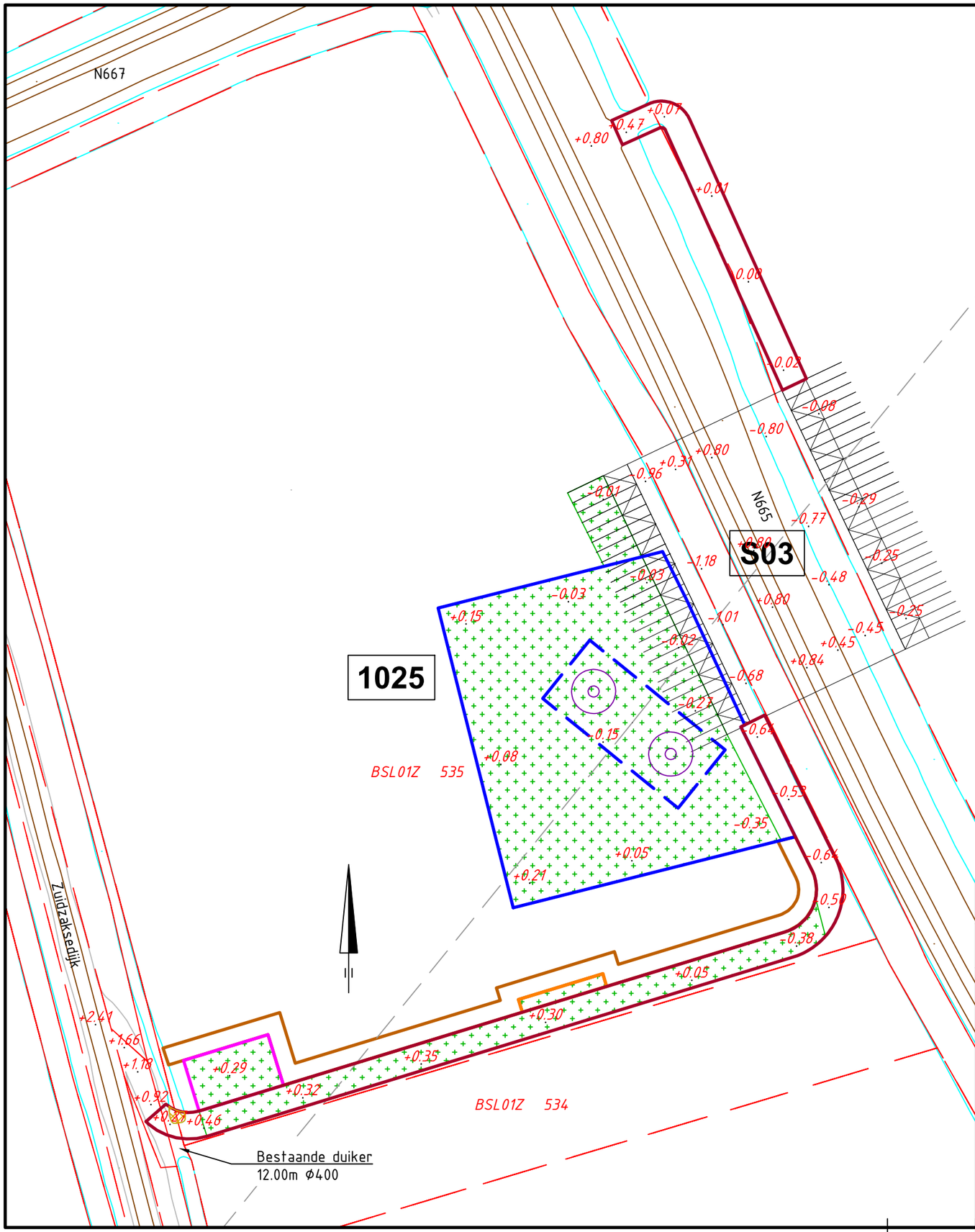

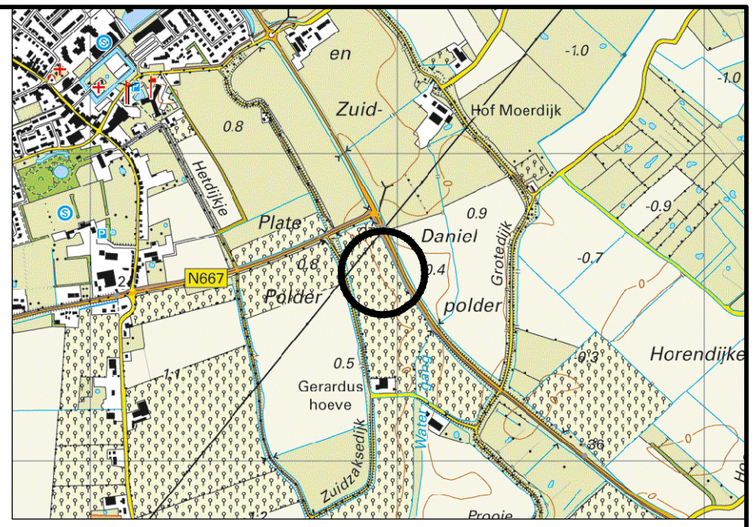

Overzicht

Schaal 1:20.000

Mastgegevens

Mastnummer	1025
Type	ZWW6S400
Masthoogte	59,9 m
Maaiveld	-0,107
Terrein	akker
Coordinaten	46964,728 387620,767

Verklaring

- Werkterrein + toegangsweg
- Lierterrein
- Bouwput
- Mast
- Portaal
- Hartlijn
- Passeerplaats
- Opslagterrein
- Grondopslag teelaarde
- Kadastrale grens
- GBKN-bebouwing
- GBKN-water
- GBKN-verhardingen
- GBKN-groen
- GBKN-overige
- Tijdelijke duiker
- Tijdelijke watergang
- Te verwijderen groen/struiken
- Tijdelijk dempen watergang/waterpartij

Getekend door	Gecontroleerd door	Goedgekeurd	Besteknummer	Blad	Aantal	Taal	Documentstatus
DE				1025	....	NL	DEFINITIEF

Projectnummer	Tekeningnummer	Schaal	Formaat	Documenttype	Datum van uitgave	Documentnaam
315112	315112-T001-C-1025	1:1000	A3	Tekening	28-04-2015	315112-T001-C-verg

Project

TENNET ZW 380kV

Opdrachtgever

TENNET TSO B.V.

Onderdeel

VERGUNNINGEN KAART VKA 2.0 MAST 1025

Grontmij

planning connecting respecting the future

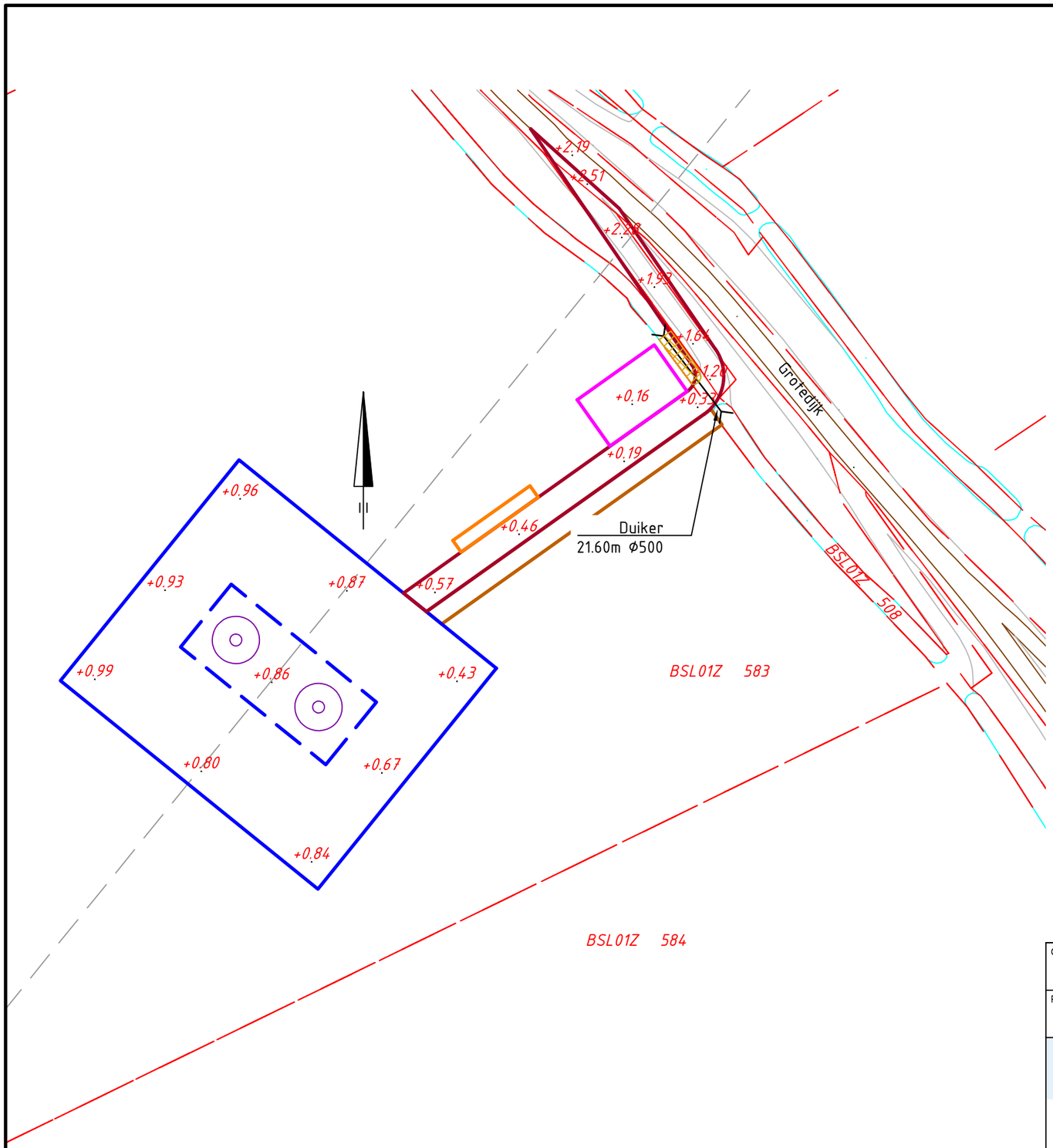

Overzicht

Schaal 1:20.000

Mastgegevens

Mastnummer	1026
Type	ZWW6S400
Masthoogte	59,9 m
Maaiveld	1,0 m
Terrein	akker
Coordinaten	47214,968 387929,496

Verklaring

- Werkterrein + toegangsweg
- Lierterrein
- Bouwput
- Mast
- Portaal
- Hartlijn
- Passeerplaats
- Opslagterrein
- Grondopslag teelaarde
- Kadastrale grens
- GBKN-bebouwing
- GBKN-water
- GBKN-verhardingen
- GBKN-groen
- GBKN-overige
- Tijdelijke duiker
- Tijdelijke watergang
- Te verwijderen groen/struiken
- Tijdelijk dempen watergang/waterpartij

Getekend door	Gecontroleerd door	Goedgekeurd	Besteknummer	Blad	Aantal	Taal	Documentstatus
DE				1026	....	NL	DEFINITIEF

Projectnummer	Tekeningnummer	Schaal	Formaat	Documenttype	Datum van uitgave	Documentnaam
315112	315112-T001-C-1026	1:1000	A3	Tekening	28-04-2015	315112-T001-C-verg

Project

TENNET ZW 380kV

Opdrachtgever

TENNET TSO B.V.

Onderdeel

VERGUNNINGEN KAART VKA 2.0 MAST 1026

Grontmij

planning connecting respecting the future

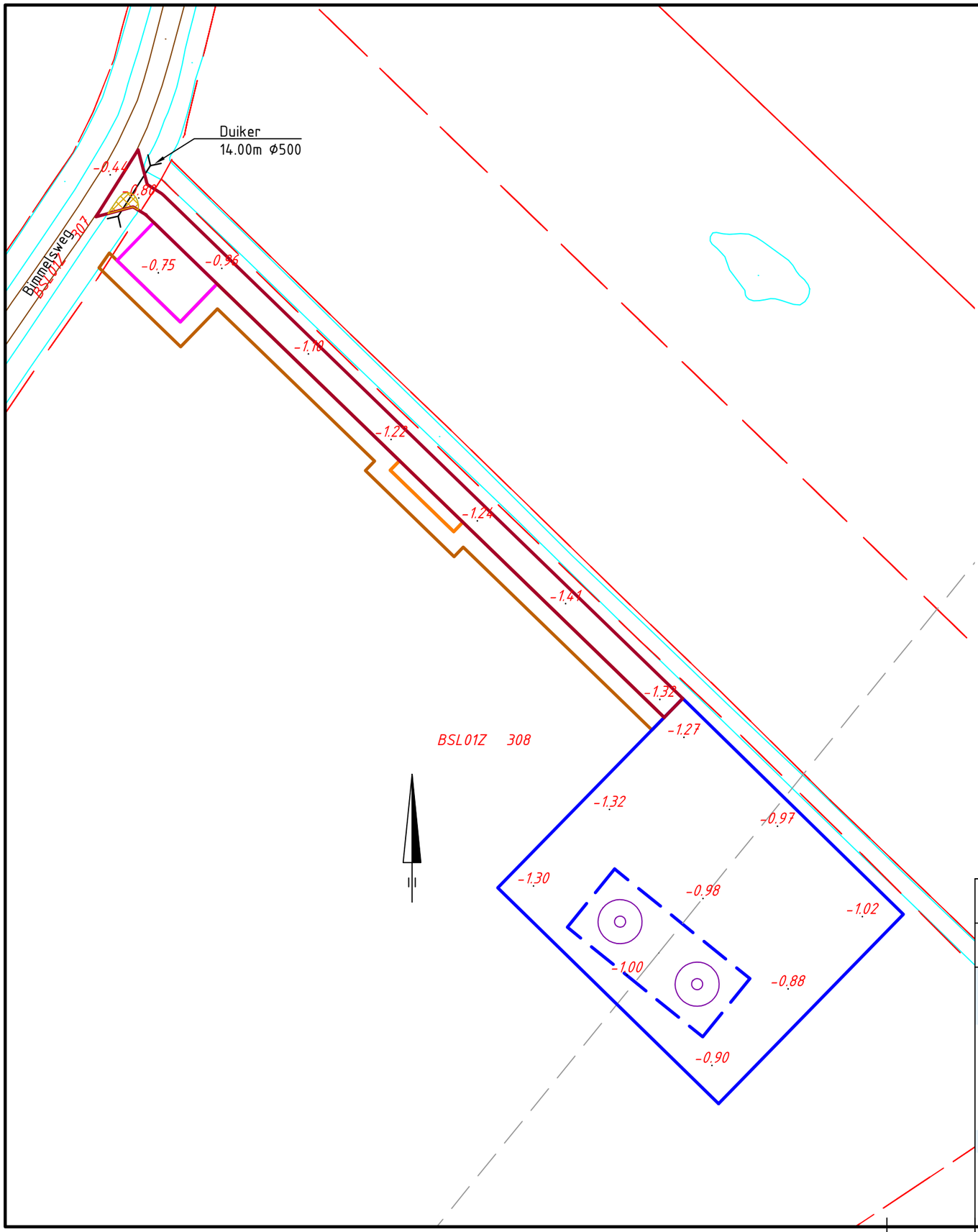

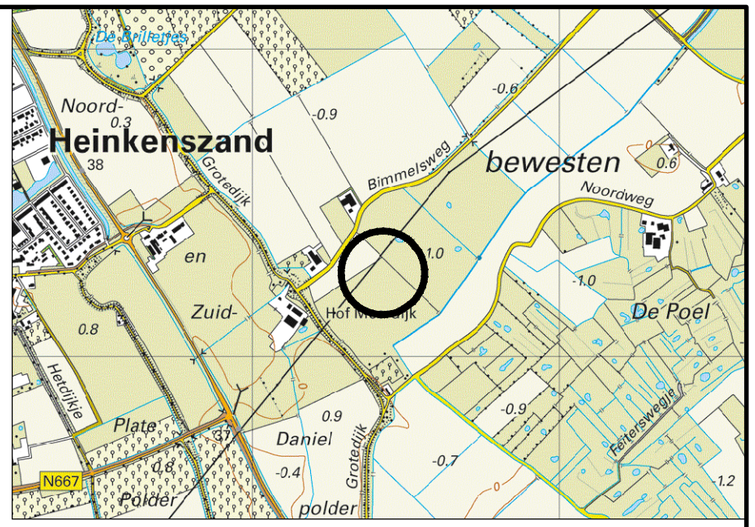

Overzicht

Schaal 1:20.000

Mastgegevens

Mastnummer	1027
Type	ZWW6S400
Masthoogte	59,9 m
Maaiveld	-1,110
Terrein	akker
Coordinaten	47454,809 388225,396

Verklaring

- Werkterrein + toegangsweg
- Lierterrein
- Bouwput
- Mast
- Portaal
- Hartlijn
- Passeerplaats
- Opslagterrein
- Grondopslag teelaarde
- Kadastrale grens
- GBKN-bebouwing
- GBKN-water
- GBKN-verhardingen
- GBKN-groen
- GBKN-overige
- Tijdelijke duiker
- Tijdelijke watergang
- Te verwijderen groen/struiken
- Tijdelijk dempen watergang/waterpartij

Getekend door	Gecontroleerd door	Goedgekeurd	Besteknummer	Blad	Aantal	Taal	Documentstatus
DE				1027	....	NL	DEFINITIEF

Projectnummer	Tekeningnummer	Schaal	Formaat	Documenttype	Datum van uitgave	Documentnaam
315112	315112-T001-C-1027	1:1000	A3	Tekening	28-04-2015	315112-T001-C-verg

Project

TENNET ZW 380kV

Opdrachtgever

TENNET TSO B.V.

Onderdeel

VERGUNNINGEN KAART VKA 2.0 MAST 1027

Grontmij

planning connecting respecting the future

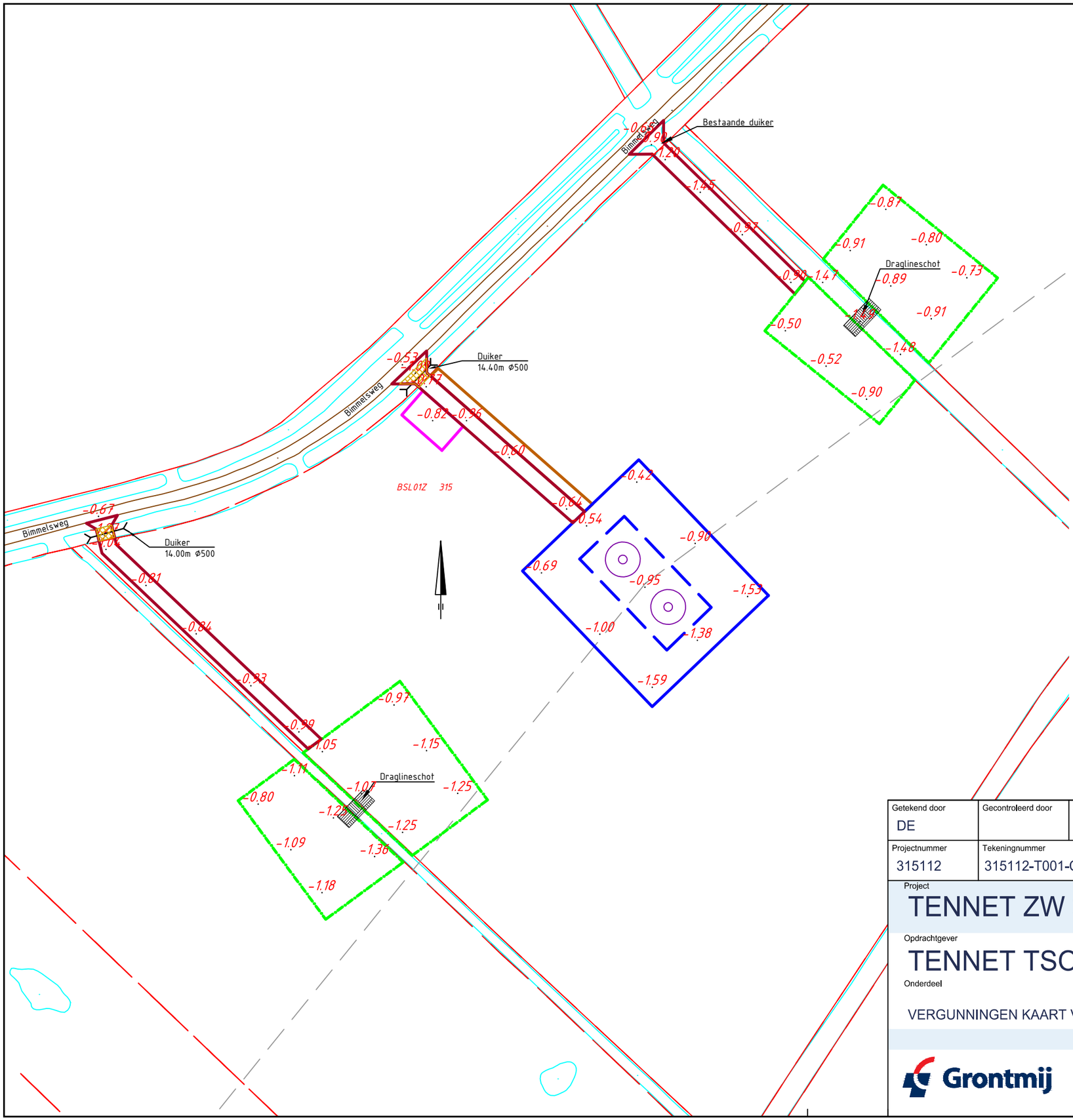

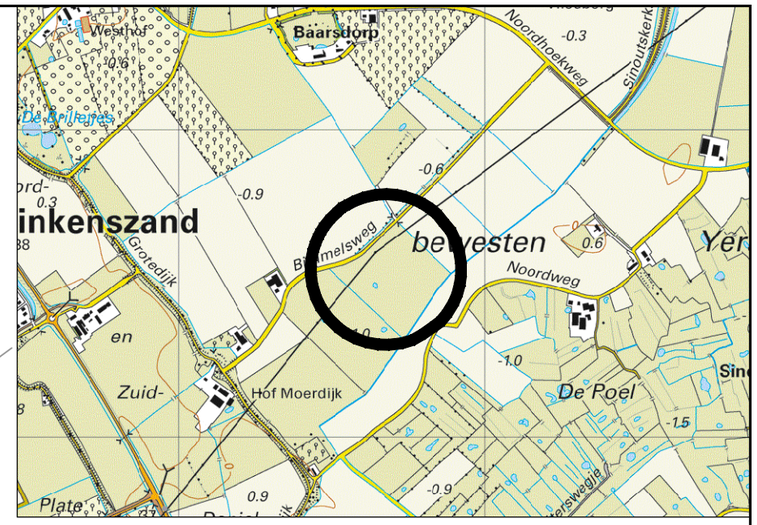

Overzicht

Schaal 1:20.000

Mastgegevens

Mastnummer	1028
Type	ZWW6HK400
Masthoogte	59,3 m
Maaiveld	-0,540
Terrein	akker
Coordinaten	47703,557 388532,285

Verklaring

- Werkterrein + toegangsweg
- Lierterrein
- Bouwput
- Mast
- Portaal
- Hartlijn
- Passeerplaats
- Opslagterrein
- Grondopslag teelaarde
- Kadastrale grens
- GBKN-bebouwing
- GBKN-water
- GBKN-verhardingen
- GBKN-groen
- GBKN-overige
- Tijdelijke duiker
- Tijdelijke watergang
- Te verwijderen groen/struiken
- Tijdelijk dempen watergang/waterpartij

Getekend door	Gecontroleerd door	Goedgekeurd	Besteknummer	Blad	Aantal	Taal	Documentstatus
DE				1028	....	NL	DEFINITIEF

Projectnummer	Tekeningnummer	Schaal	Formaat	Documenttype	Datum van uitgave	Documentnaam
315112	315112-T001-C-1028	1:1500	A3	Tekening	28-04-2015	315112-T001-C-verg

Project

TENNET ZW 380kV

Opdrachtgever

TENNET TSO B.V.

Onderdeel

VERGUNNINGEN KAART VKA 2.0 MAST 1028

Grontmij

planning connecting respecting the future

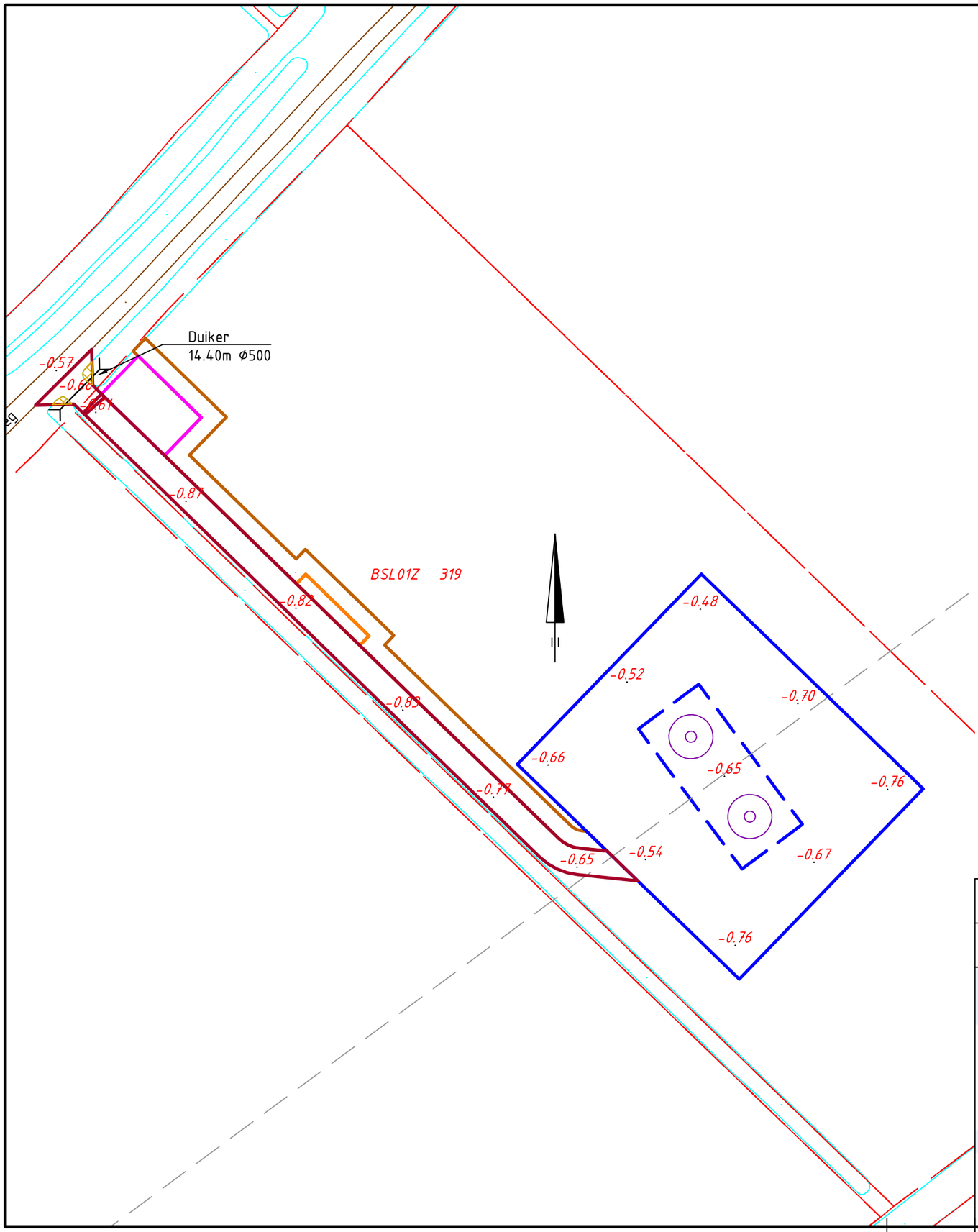

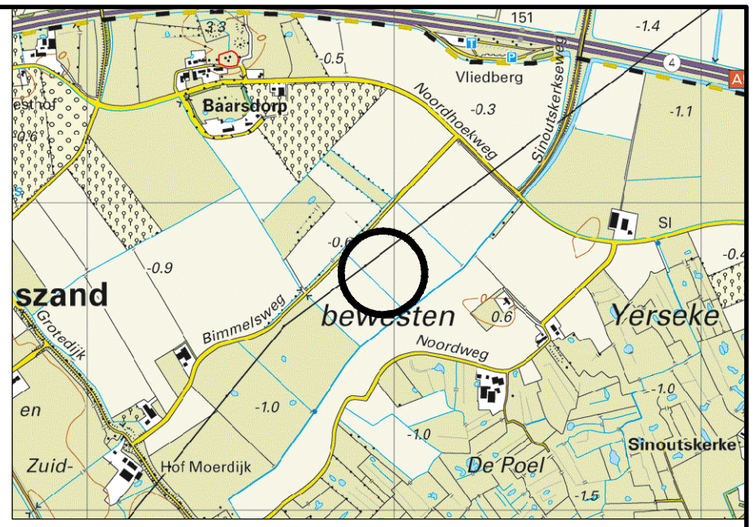

Overzicht

Schaal 1:20.000

Mastgegevens

Mastnummer	1029
Type	ZWW6S400
Masthoogte	59,9 m
Maaiveld	-0,657
Terrein	akker
Coordinaten	47997,322 388749,013

Verklaring

- Werkterrein + toegangsweg
- Lierterrein
- Bouwput
- Mast
- Portaal
- Hartlijn
- Passeerplaats
- Opslagterrein
- Grondopslag teelaarde
- Kadastrale grens
- GBKN-bebouwing
- GBKN-water
- GBKN-verhardingen
- GBKN-groen
- GBKN-overige
- Tijdelijke duiker
- Tijdelijke watergang
- Te verwijderen groen/struiken
- Tijdelijk dempen watergang/waterpartij

Getekend door	Gecontroleerd door	Goedgekeurd	Besteknummer	Blad	Aantal	Taal	Documentstatus
DE				1029	....	NL	DEFINITIEF

Projectnummer	Tekeningnummer	Schaal	Formaat	Documenttype	Datum van uitgave	Documentnaam
315112	315112-T001-C-1029	1:1000	A3	Tekening	28-04-2015	315112-T001-C-verg

Project

TENNET ZW 380kV

Opdrachtgever

TENNET TSO B.V.

Onderdeel

VERGUNNINGEN KAART VKA 2.0 MAST 1029

Grontmij

planning connecting respecting the future

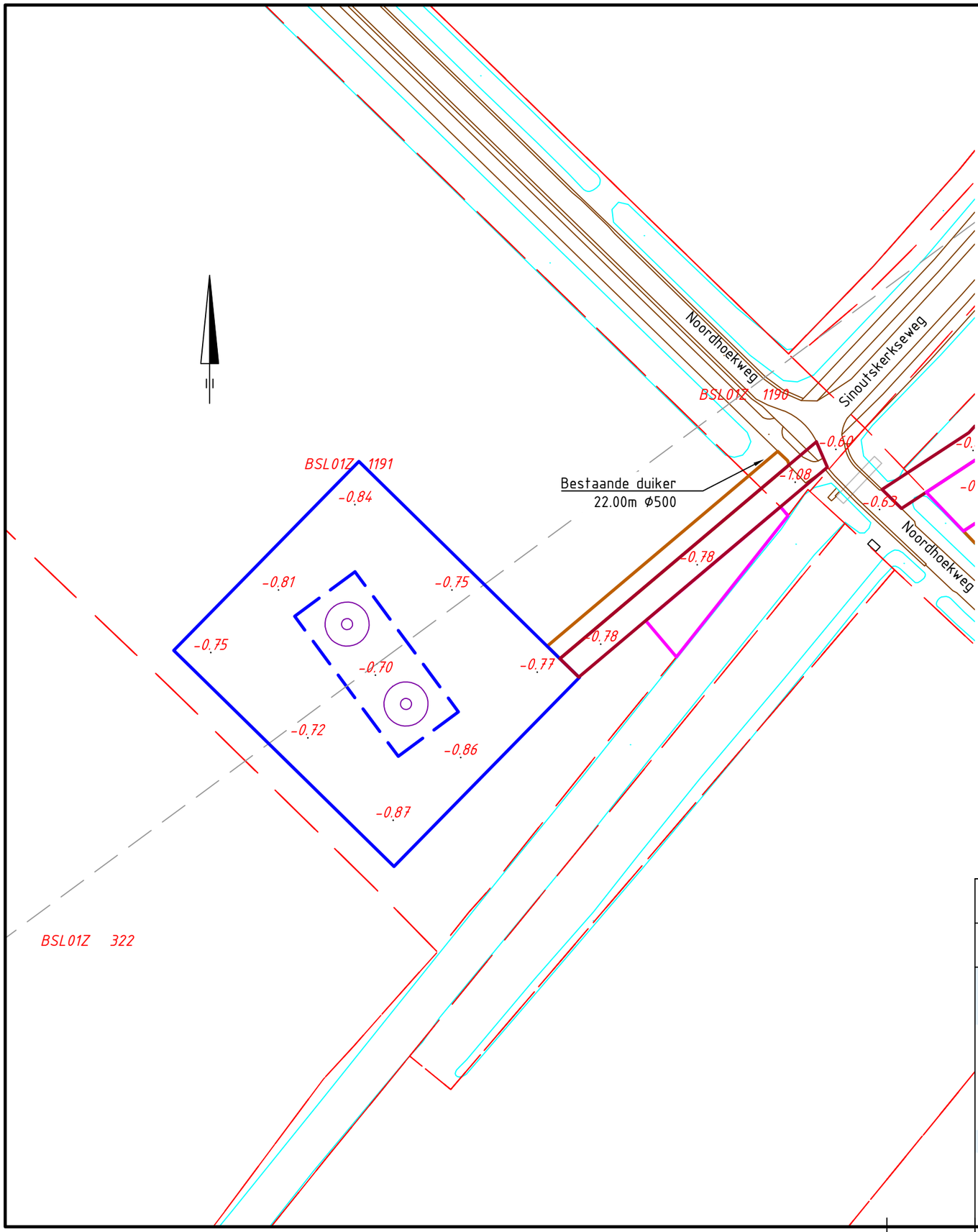

Overzicht

Schaal 1:20.000

Mastgegevens

Mastnummer	1030
Type	ZWW6S400
Masthoogte	59,9 m
Maaiveld	-0,730
Terrein	akker
Coordinaten	48303,945 388975,228

Verklaring

- Werkterrein + toegangsweg
- Lierterrein
- Bouwput
- Mast
- Portaal
- Hartlijn
- Passeerplaats
- Opslagterrein
- Grondopslag teelaarde
- Kadastrale grens
- GBKN-bebouwing
- GBKN-water
- GBKN-verhardingen
- GBKN-groen
- GBKN-overige
- Tijdelijke duiker
- Tijdelijke watergang
- Te verwijderen groen/struiken
- Tijdelijk dempen watergang/waterpartij

Getekend door	Gecontroleerd door	Goedgekeurd	Besteknummer	Blad	Aantal	Taal	Documentstatus
DE				1030	....	NL	DEFINITIEF

Projectnummer	Tekeningnummer	Schaal	Formaat	Documenttype	Datum van uitgave	Documentnaam
315112	315112-T001-C-1030	1:1000	A3	Tekening	28-04-2015	315112-T001-C-verg

Project

TENNET ZW 380kV

Opdrachtgever

TENNET TSO B.V.

Onderdeel

VERGUNNINGEN KAART VKA 2.0 MAST 1030

Grontmij

planning connecting respecting the future

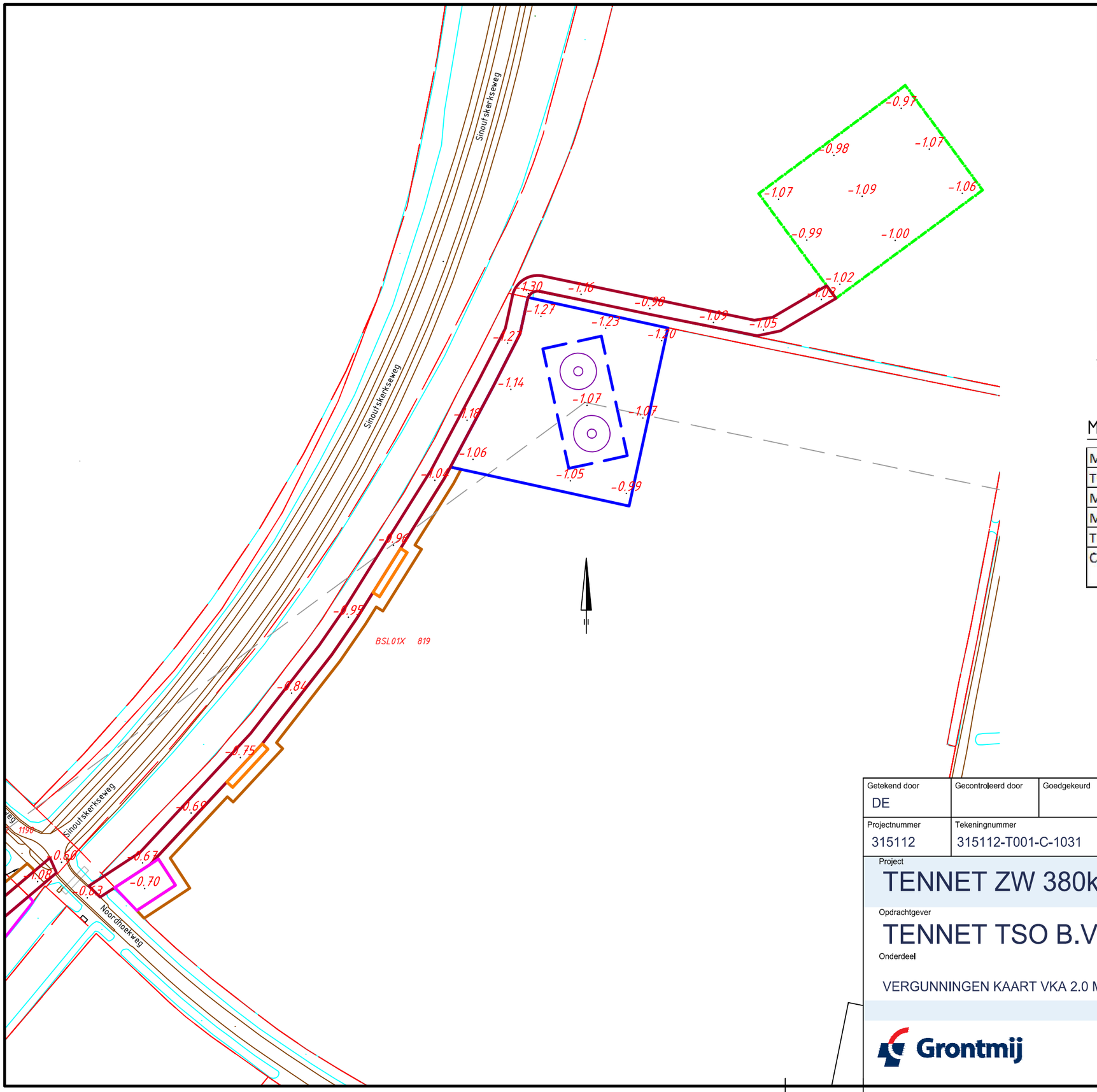

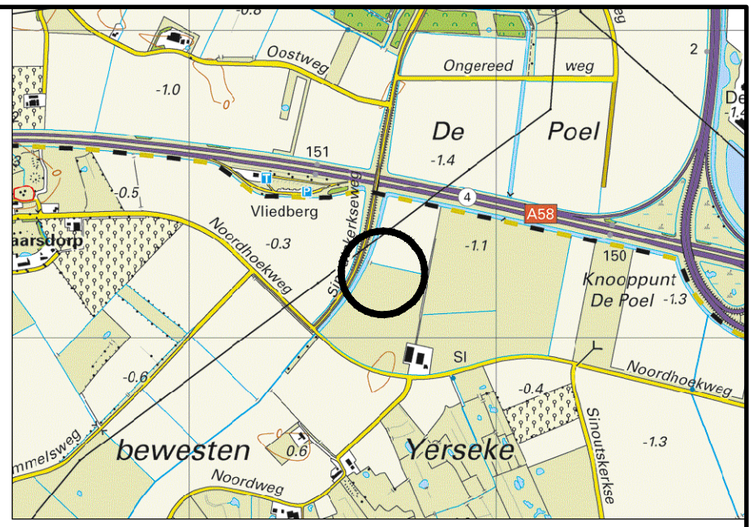

Overzicht

Schaal 1:20.000

Mastgegevens

Mastnummer	1031
Type	ZWW6HL400
Masthoogte	59,3 m
Maaiveld	-1,090
Terrein	akker
Coordinaten	48609,287 389200,497

Verklaring

- Werkterrein + toegangsweg
- Lierterrein
- Bouwput
- Mast
- Portaal
- Hartlijn
- Passeerplaats
- Opslagterrein
- Grondopslag teelaarde
- Kadastrale grens
- GBKN-bebouwing
- GBKN-water
- GBKN-verhardingen
- GBKN-groen
- GBKN-overige
- Tijdelijke duiker
- Tijdelijke watergang
- Te verwijderen groen/struiken
- Tijdelijk dempen watergang/waterpartij

Getekend door	Gecontroleerd door	Goedgekeurd	Besteknummer	Blad	Aantal	Taal	Documentstatus
DE				1031	....	NL	DEFINITIEF

Projectnummer	Tekeningnummer	Schaal	Formaat	Documenttype	Datum van uitgave	Documentnaam
315112	315112-T001-C-1031	1:1500	A3	Tekening	28-04-2015	315112-T001-C-verg

Project

TENNET ZW 380kV

Opdrachtgever

TENNET TSO B.V.

Onderdeel

VERGUNNINGEN KAART VKA 2.0 MAST 1031

Grontmij

planning connecting respecting the future

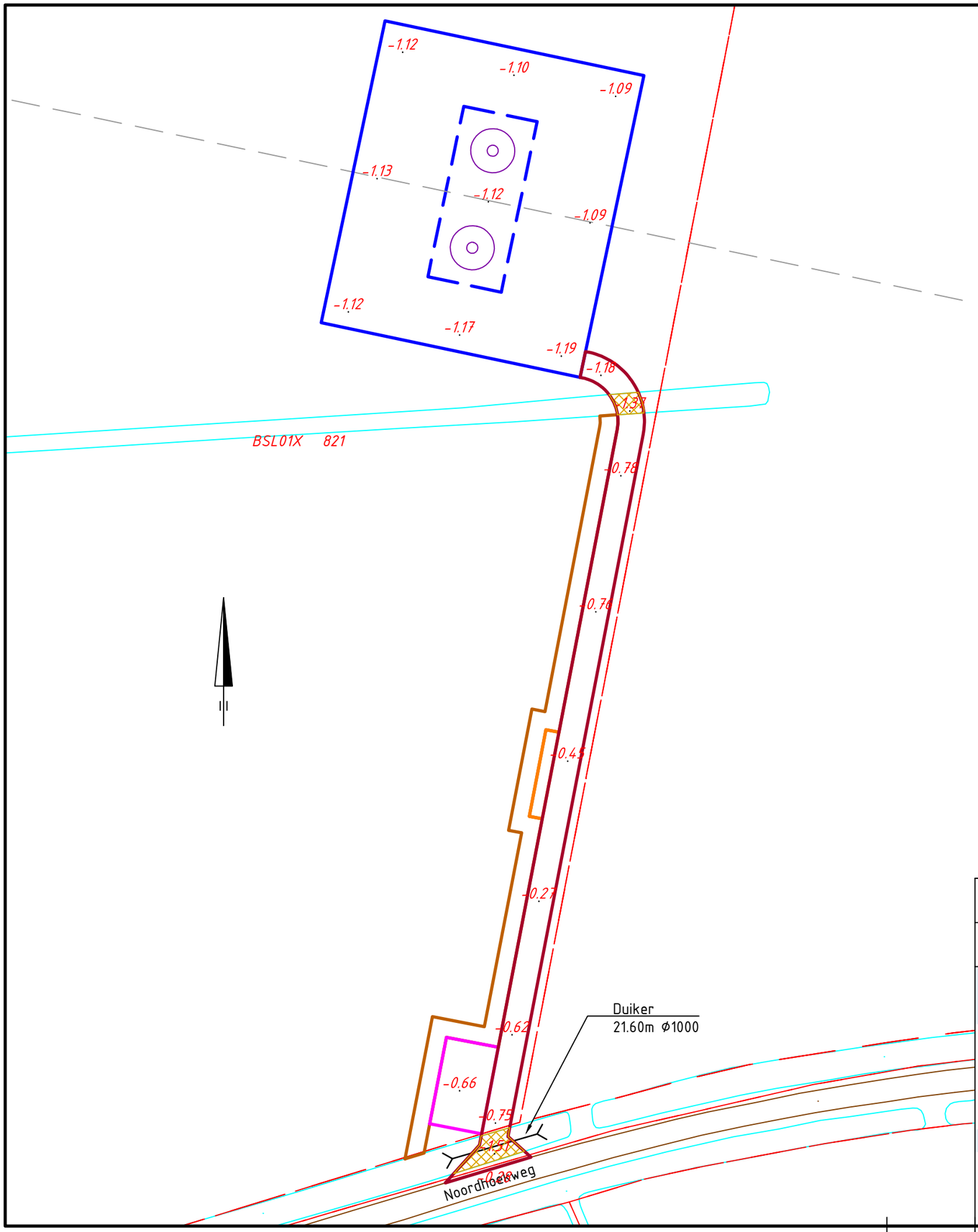

Overzicht

Schaal 1:20.000

Mastgegevens

Mastnummer	1032
Type	ZWW6S400
Masthoogte	59,9 m
Maaiveld	-1,113
Terrein	akker
Coordinaten	48937,684 389131,392

Verklaring

- Werkterrein + toegangsweg
- Lierterrein
- Bouwput
- Mast
- Portaal
- Hartlijn
- Passeerplaats
- Opslagterrein
- Grondopslag teelaarde
- Kadastrale grens
- GBKN-bebouwing
- GBKN-water
- GBKN-verhardingen
- GBKN-groen
- GBKN-overige
- Tijdelijke duiker
- Tijdelijke watergang
- Te verwijderen groen/struiken
- Tijdelijk dempen watergang/waterpartij

Getekend door	Gecontroleerd door	Goedgekeurd	Besteknummer	Blad	Aantal	Taal	Documentstatus
DE				1032	....	NL	DEFINITIEF

Projectnummer	Tekeningnummer	Schaal	Formaat	Documenttype	Datum van uitgave	Documentnaam
315112	315112-T001-C-1032	1:1000	A3	Tekening	28-04-2015	315112-T001-C-verg

Project

TENNET ZW 380kV

Opdrachtgever

TENNET TSO B.V.

Onderdeel

VERGUNNINGEN KAART VKA 2.0 MAST 1032

Grontmij

planning connecting respecting the future

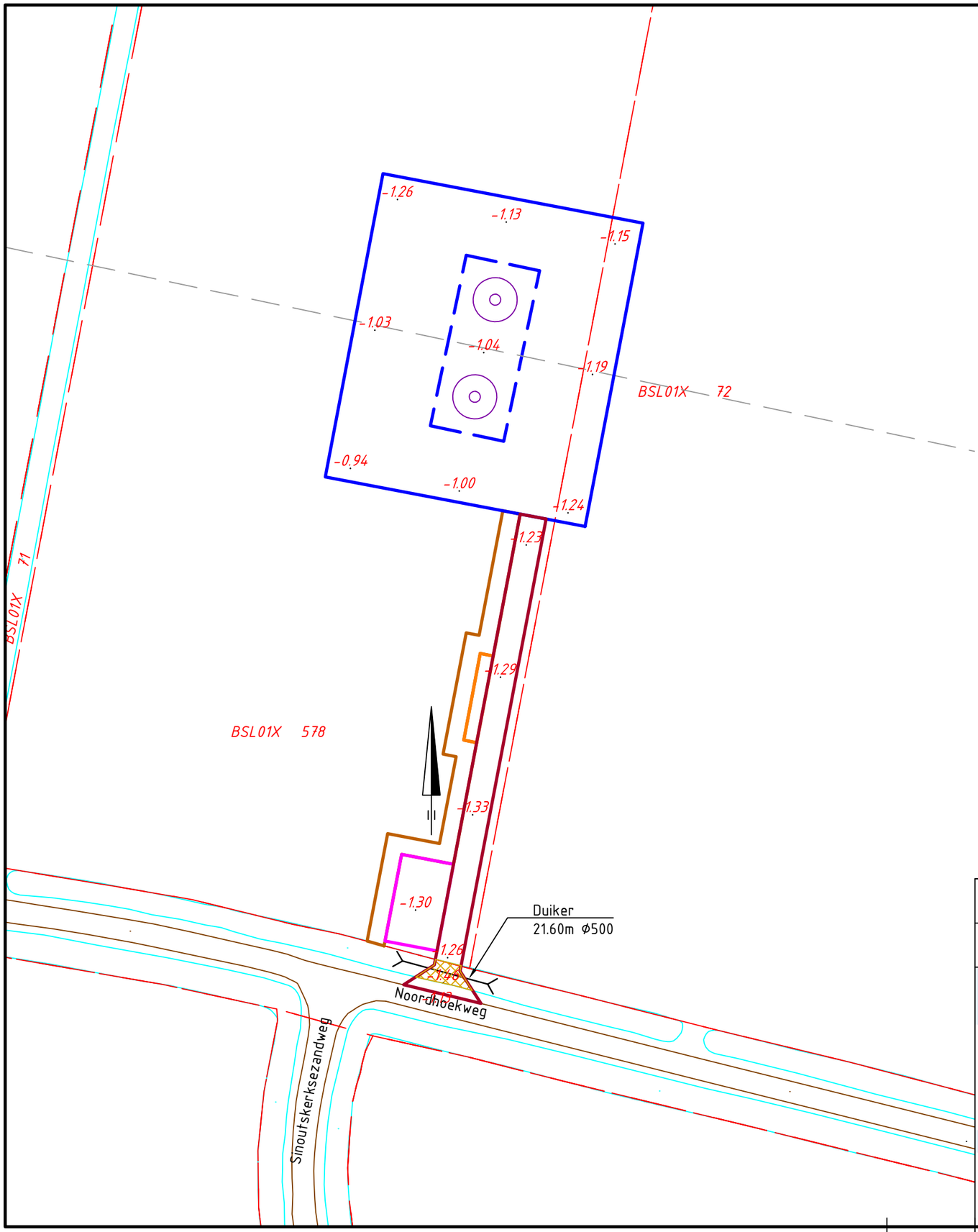

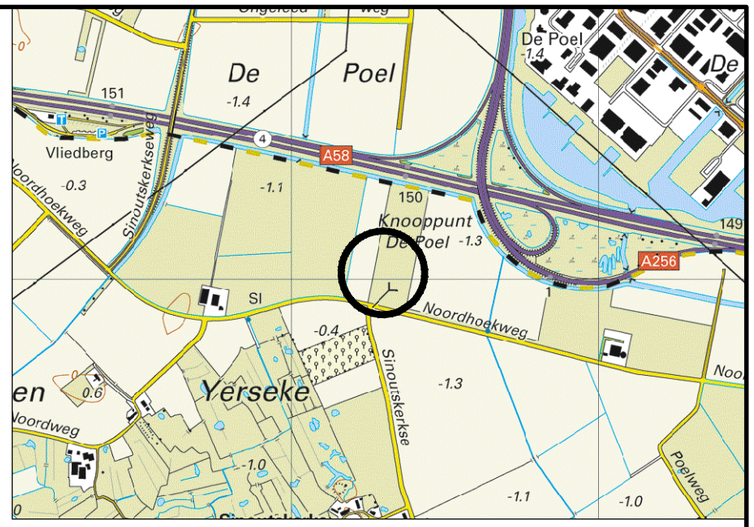

Overzicht

Schaal 1:20.000

Mastgegevens

Mastnummer	1033
Type	ZWW6S400
Masthoogte	59,9 m
Maaiveld	-0,953
Terrein	akker
Coordinaten	49288,961 389057,472

Verklaring

- Werkterrein + toegangsweg
- Lierterrein
- Bouwput
- Mast
- Portaal
- Hartlijn
- Passeerplaats
- Opslagterrein
- Grondopslag teelaarde
- Kadastrale grens
- GBKN-bebouwing
- GBKN-water
- GBKN-verhardingen
- GBKN-groen
- GBKN-overige
- Tijdelijke duiker
- Tijdelijke watergang
- Te verwijderen groen/struiken
- Tijdelijk dempen watergang/waterpartij

Getekend door	Gecontroleerd door	Goedgekeurd	Besteknummer	Blad	Aantal	Taal	Documentstatus
DE				1033	....	NL	DEFINITIEF

Projectnummer	Tekeningnummer	Schaal	Formaat	Documenttype	Datum van uitgave	Documentnaam
315112	315112-T001-C-1033	1:1000	A3	Tekening	28-04-2015	315112-T001-C-verg

Project

TENNET ZW 380kV

Opdrachtgever

TENNET TSO B.V.

Onderdeel

VERGUNNINGEN KAART VKA 2.0 MAST 1033

Grontmij

planning connecting respecting the future

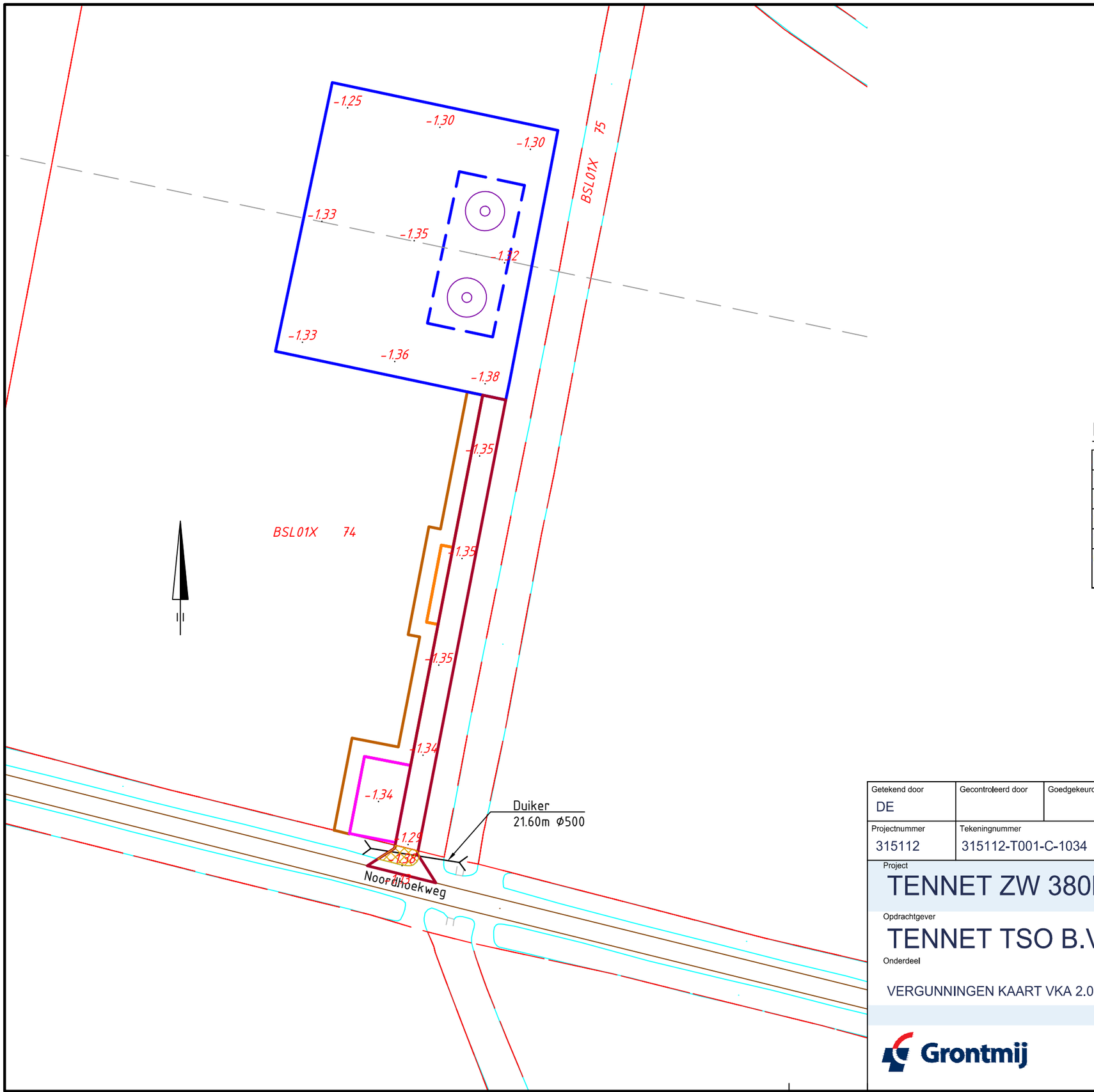

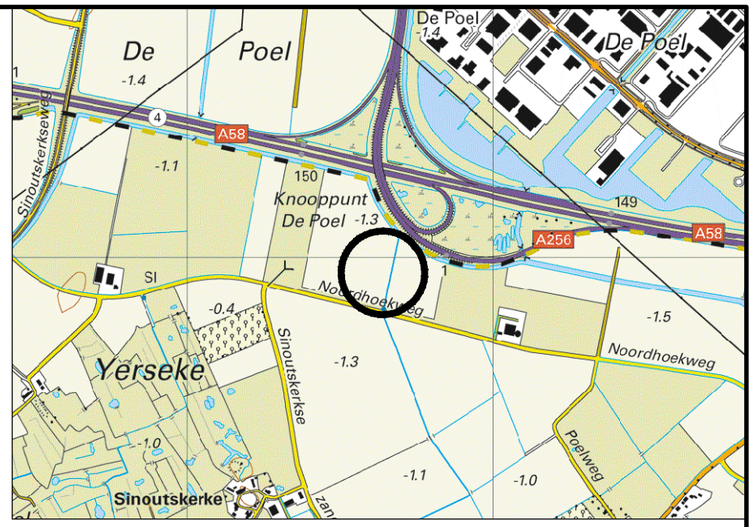

Overzicht

Schaal 1:20.000

Verklaring

- Werkterrein + toegangsweg
- Lierterrein
- Bouwput
- Mast
- Portaal
- Hartlijn
- Passeerplaats
- Opslagterrein
- Grondopslag teelaarde
- Kadastrale grens
- GBKN-bebouwing
- GBKN-water
- GBKN-verhardingen
- GBKN-groen
- GBKN-overige
- Tijdelijke duiker
- Tijdelijke watergang
- Te verwijderen groen/struiken
- Tijdelijk dempen watergang/waterpartij

Mastgegevens

Mastnummer	1034
Type	ZWW6S400
Masthoogte	59,9 m
Maaiveld	-1,408
Terrein	akker
Coordinaten	49645,300 388982,487

Getekend door	Gecontroleerd door	Goedgekeurd	Besteknummer	Blad	Aantal	Taal	Documentstatus
DE				1034	....	NL	DEFINITIEF

Projectnummer	Tekeningnummer	Schaal	Formaat	Documenttype	Datum van uitgave	Documentnaam
315112	315112-T001-C-1034	1:1000	A3	Tekening	28-04-2015	315112-T001-C-verg

Project

TENNET ZW 380kV

Opdrachtgever

TENNET TSO B.V.

Onderdeel

VERGUNNINGEN KAART VKA 2.0 MAST 1034

Grontmij

planning connecting respecting the future

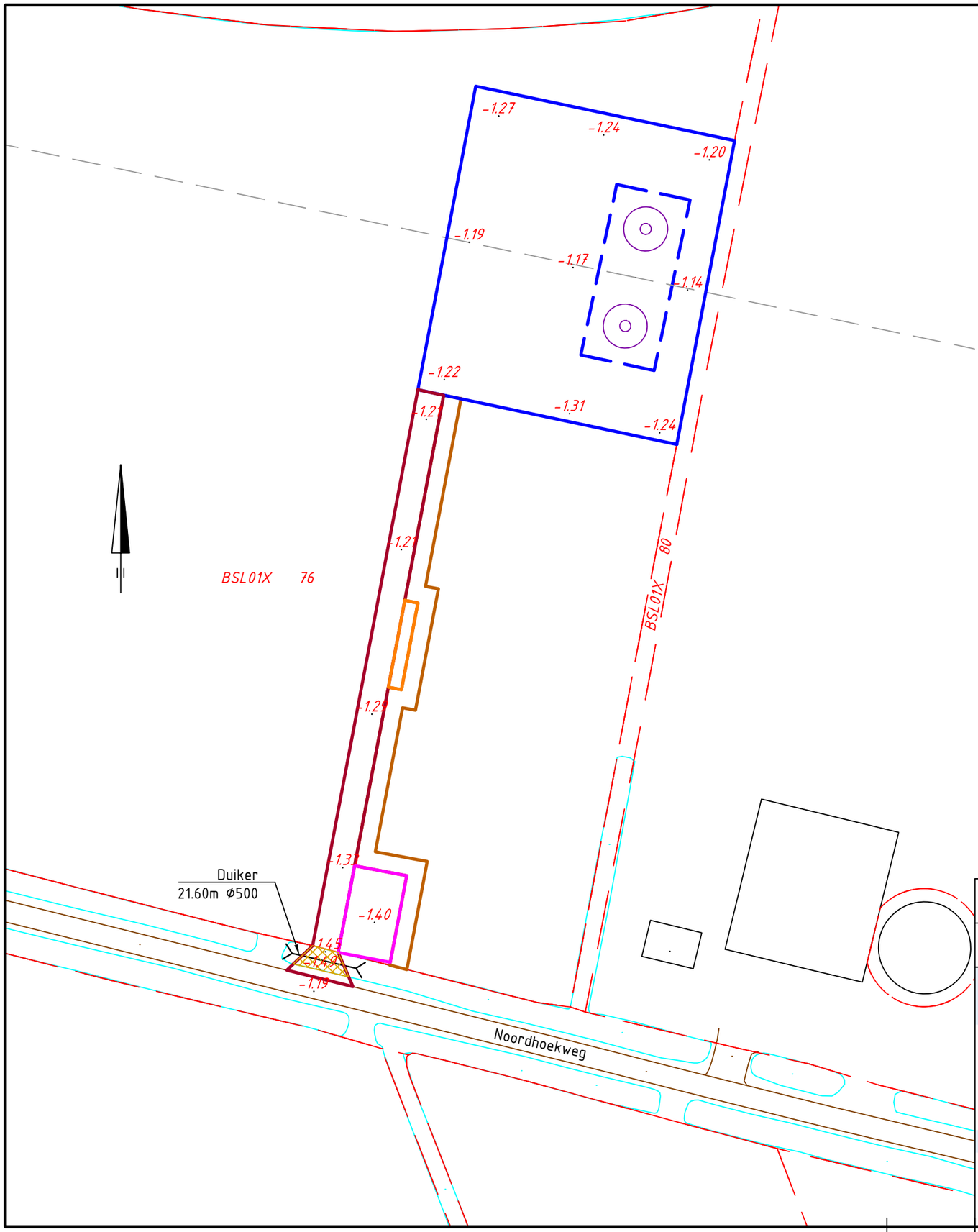

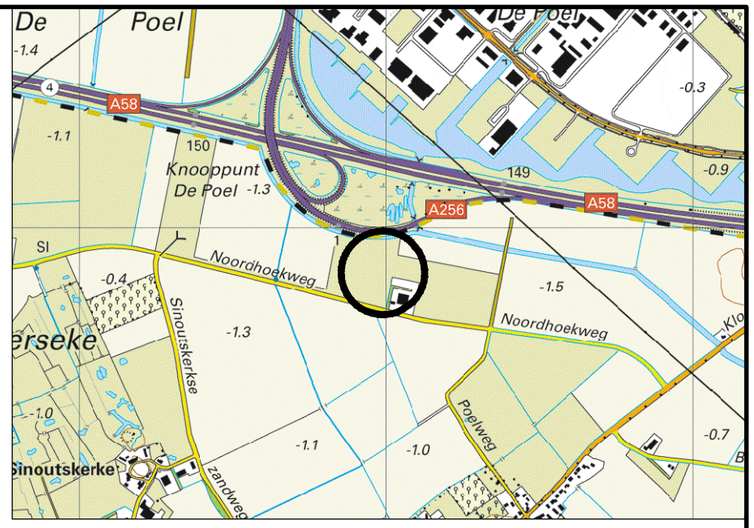

Overzicht

Schaal 1:20.000

Mastgegevens

Mastnummer	1035
Type	ZWW6S400
Masthoogte	59,9 m
Maaiveld	-1,290
Terrein	akker
Coordinaten	50015,553 388904,573

Verklaring

- Werkterrein + toegangsweg
- Lierterrein
- Bouwput
- Mast
- Portaal
- Hartlijn
- Passeerplaats
- Opslagterrein
- Grondopslag teelaarde
- Kadastrale grens
- GBKN-bebouwing
- GBKN-water
- GBKN-verhardingen
- GBKN-groen
- GBKN-overige
- Tijdelijke duiker
- Tijdelijke watergang
- Te verwijderen groen/struiken
- Tijdelijk dempen watergang/waterpartij

Getekend door	Gecontroleerd door	Goedgekeurd	Besteknummer	Blad	Aantal	Taal	Documentstatus
DE				1035	....	NL	DEFINITIEF

Projectnummer	Tekeningnummer	Schaal	Formaat	Documenttype	Datum van uitgave	Documentnaam
315112	315112-T001-C-1035	1:1000	A3	Tekening	28-04-2015	315112-T001-C-verg

Project

TENNET ZW 380kV

Opdrachtgever

TENNET TSO B.V.

Onderdeel

VERGUNNINGEN KAART VKA 2.0 MAST 1035

Grontmij

planning connecting respecting the future

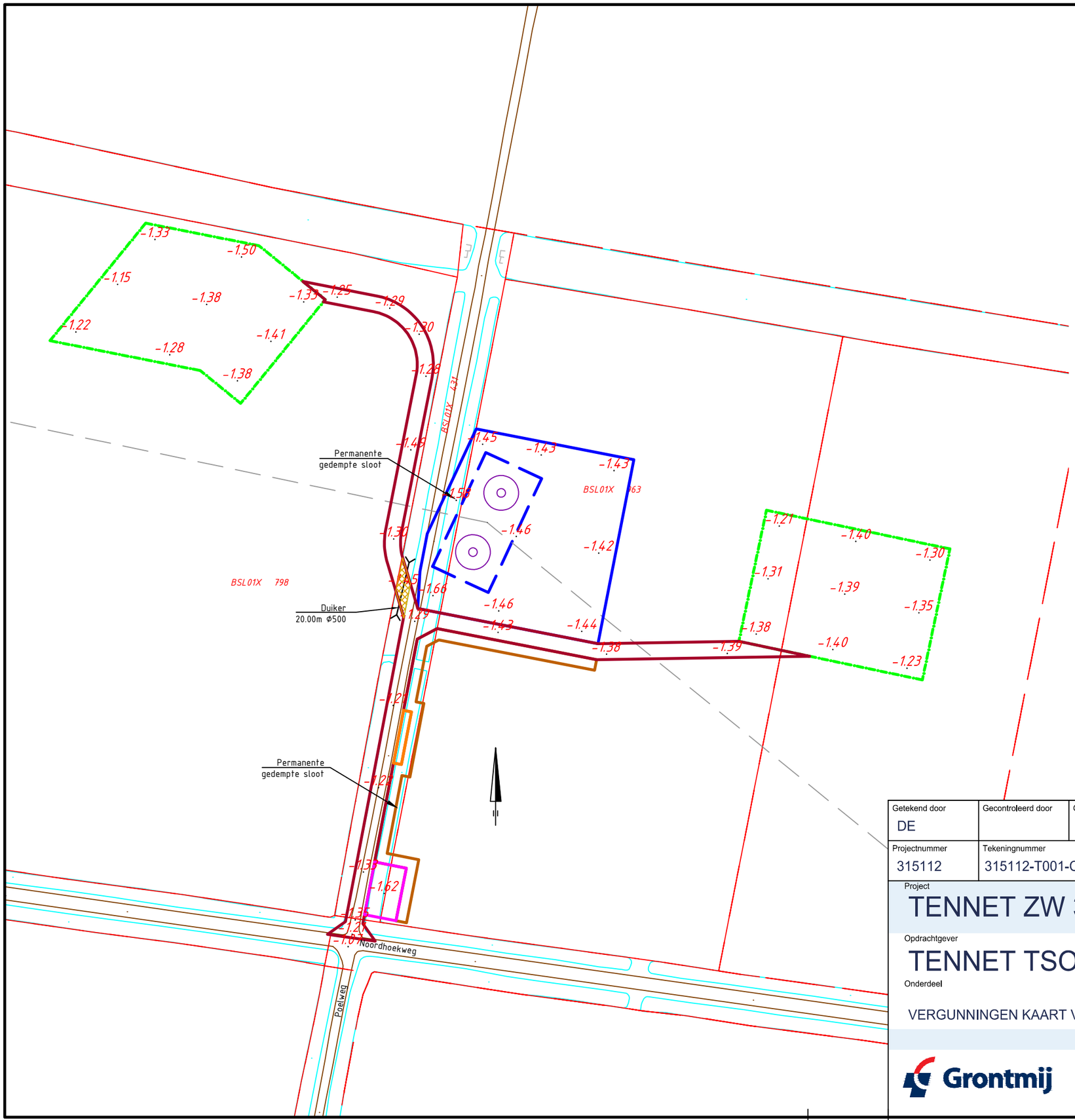

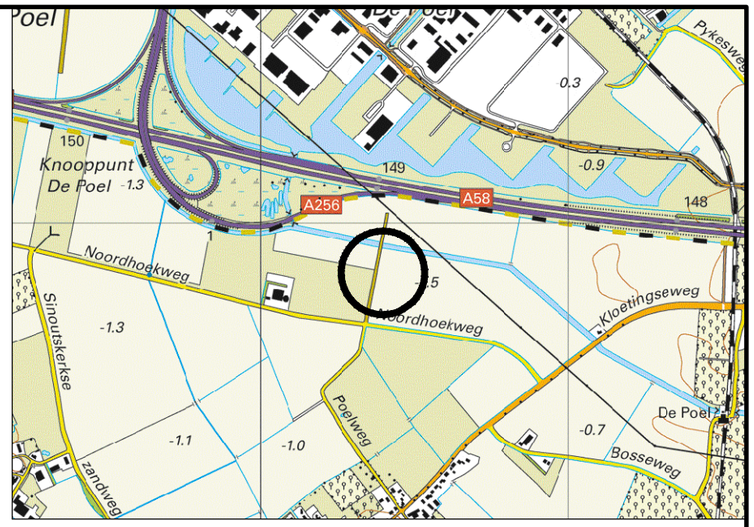

Overzicht

Schaal 1:20.000

Verklaring

- Werkterrein + toegangsweg
- Lierterrein
- Bouwput
- Mast
- Portaal
- Hartlijn
- Passeerplaats
- Opslagterrein
- Grondopslag teelaarde
- Kadastrale grens
- GBKN-bebouwing
- GBKN-water
- GBKN-verhardingen
- GBKN-groen
- GBKN-overige
- Tijdelijke duiker
- Tijdelijke watergang
- Te verwijderen groen/struiken
- Tijdelijk dempen watergang/waterpartij

Mastgegevens

Mastnummer	1036
Type	ZWW6HK400
Masthoogte	59,3 m
Maaiveld	-1,560
Terrein	akker
Coordinaten	50390,018 388825,774

Getekend door	Gecontroleerd door	Goedgekeurd	Besteknummer	Blad	Aantal	Taal	Documentstatus
DE				1036	....	NL	DEFINITIEF

Projectnummer	Tekeningnummer	Schaal	Formaat	Documenttype	Datum van uitgave	Documentnaam
315112	315112-T001-C-1036	1:1500	A3	Tekening	28-04-2015	315112-T001-C-verg

Project

TENNET ZW 380kV

Opdrachtgever

TENNET TSO B.V.

Onderdeel

VERGUNNINGEN KAART VKA 2.0 MAST 1036

Grontmij

planning connecting respecting the future

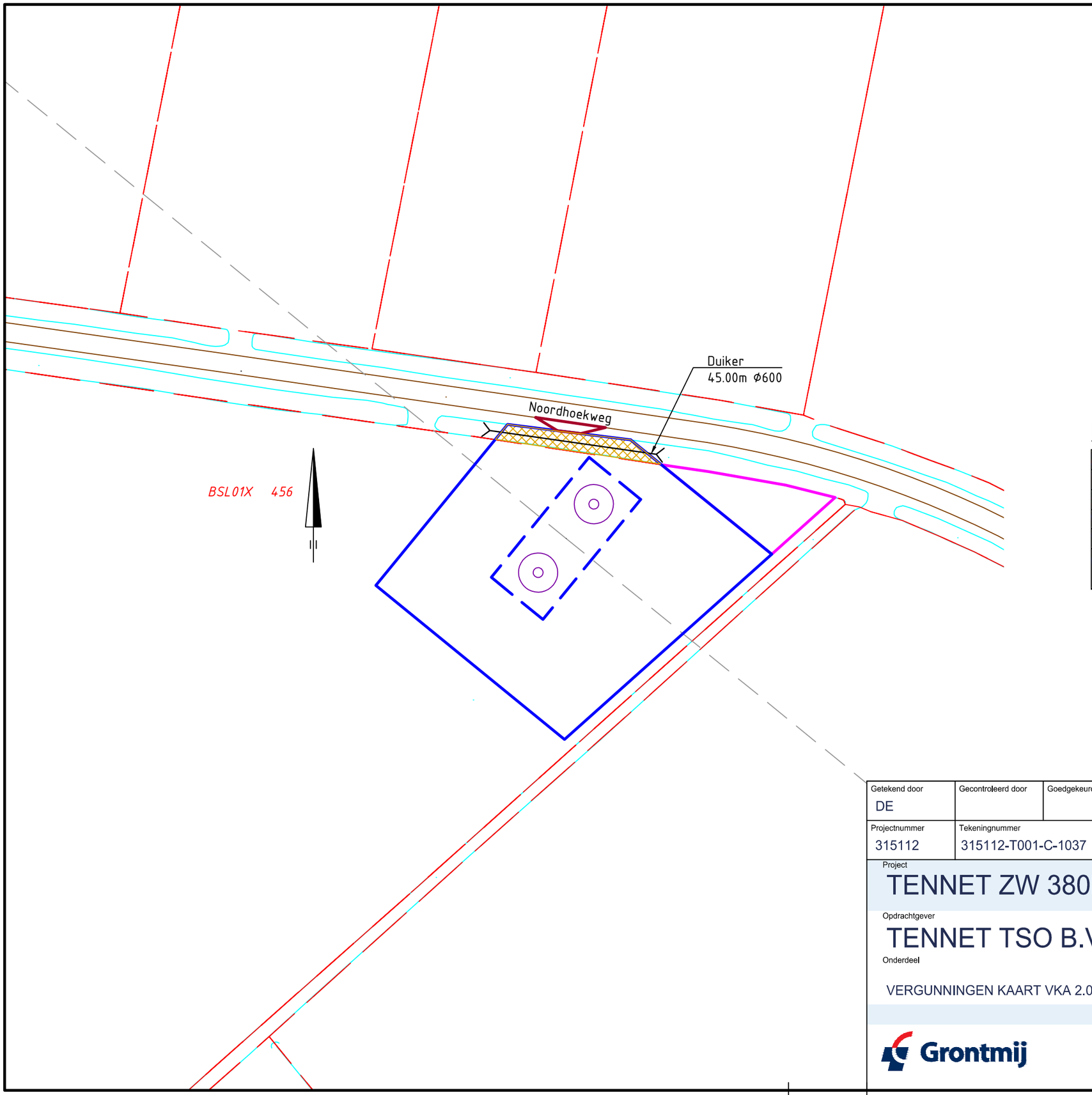

Overzicht

Schaal 1:20.000

Mastgegevens

Mastnummer	1037
Type	ZWW6S400
Masthoogte	59,9 m
Maaiveld	-1,033
Terrein	akker
Coordinaten	50681,842 388588,157

Verklaring

- Werkterrein + toegangsweg
- Lierterrein
- Bouwput
- Mast
- Portaal
- Hartlijn
- Passeerplaats
- Opslagterrein
- Grondopslag teelaarde
- Kadastrale grens
- GBKN-bebouwing
- GBKN-water
- GBKN-verhardingen
- GBKN-groen
- GBKN-overige
- Tijdelijke duiker
- Tijdelijke watergang
- Te verwijderen groen/struiken
- Tijdelijk dempen watergang/waterpartij

Getekend door	Gecontroleerd door	Goedgekeurd	Besteknummer	Blad	Aantal	Taal	Documentstatus
DE				1037	....	NL	DEFINITIEF

Projectnummer	Tekeningnummer	Schaal	Formaat	Documenttype	Datum van uitgave	Documentnaam
315112	315112-T001-C-1037	1:1000	A3	Tekening	28-04-2015	315112-T001-C-verg

Project

TENNET ZW 380kV

Opdrachtgever

TENNET TSO B.V.

Onderdeel

VERGUNNINGEN KAART VKA 2.0 MAST 1037

Grontmij

planning connecting respecting the future

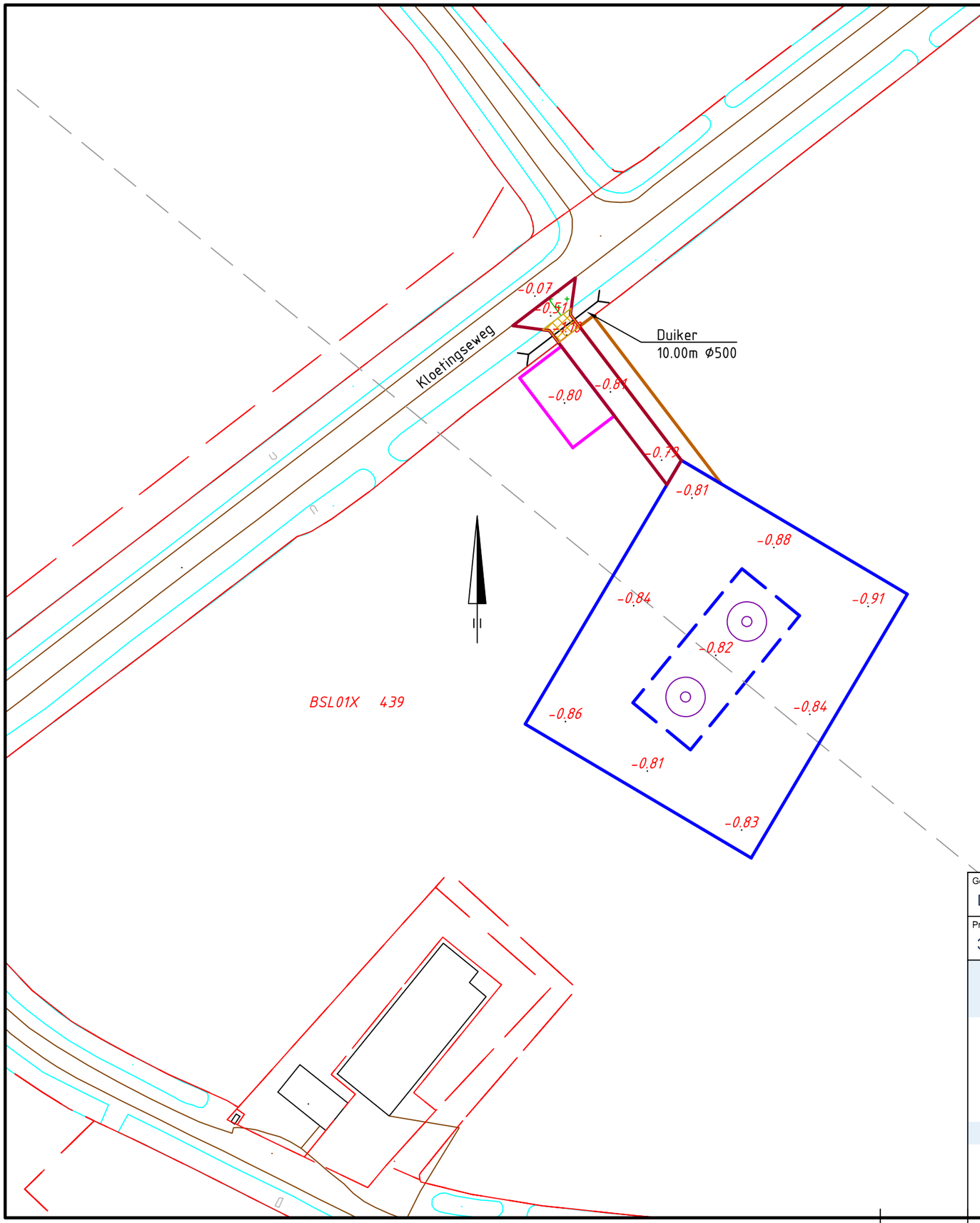

Overzicht

Schaal 1:20.000

Mastgegevens

Mastnummer	1038
Type	ZWW6S350
Masthoogte	53,3 m
Maaiveld	-0,955
Terrein	akker
Coordinaten	50937,258 388380,186

Verklaring

- Werkterrein + toegangsweg
- Lierterrein
- Bouwput
- Mast
- Portaal
- Hartlijn
- Passeerplaats
- Opslagterrein
- Grondopslag teelaarde
- Kadastrale grens
- GBKN-bebouwing
- GBKN-water
- GBKN-verhardingen
- GBKN-groen
- GBKN-overige
- Tijdelijke duiker
- Tijdelijke watergang
- Te verwijderen groen/struiken
- Tijdelijk dempen watergang/waterpartij

Getekend door	Gecontroleerd door	Goedgekeurd	Besteknummer	Blad	Aantal	Taal	Documentstatus
DE				1038	....	NL	DEFINITIEF

Projectnummer	Tekeningnummer	Schaal	Formaat	Documenttype	Datum van uitgave	Documentnaam
315112	315112-T001-C-1038	1:1000	A3	Tekening	28-04-2015	315112-T001-C-verg

Project

TENNET ZW 380kV

Opdrachtgever

TENNET TSO B.V.

Onderdeel

VERGUNNINGEN KAART VKA 2.0 MAST 1038

Grontmij

planning connecting respecting the future

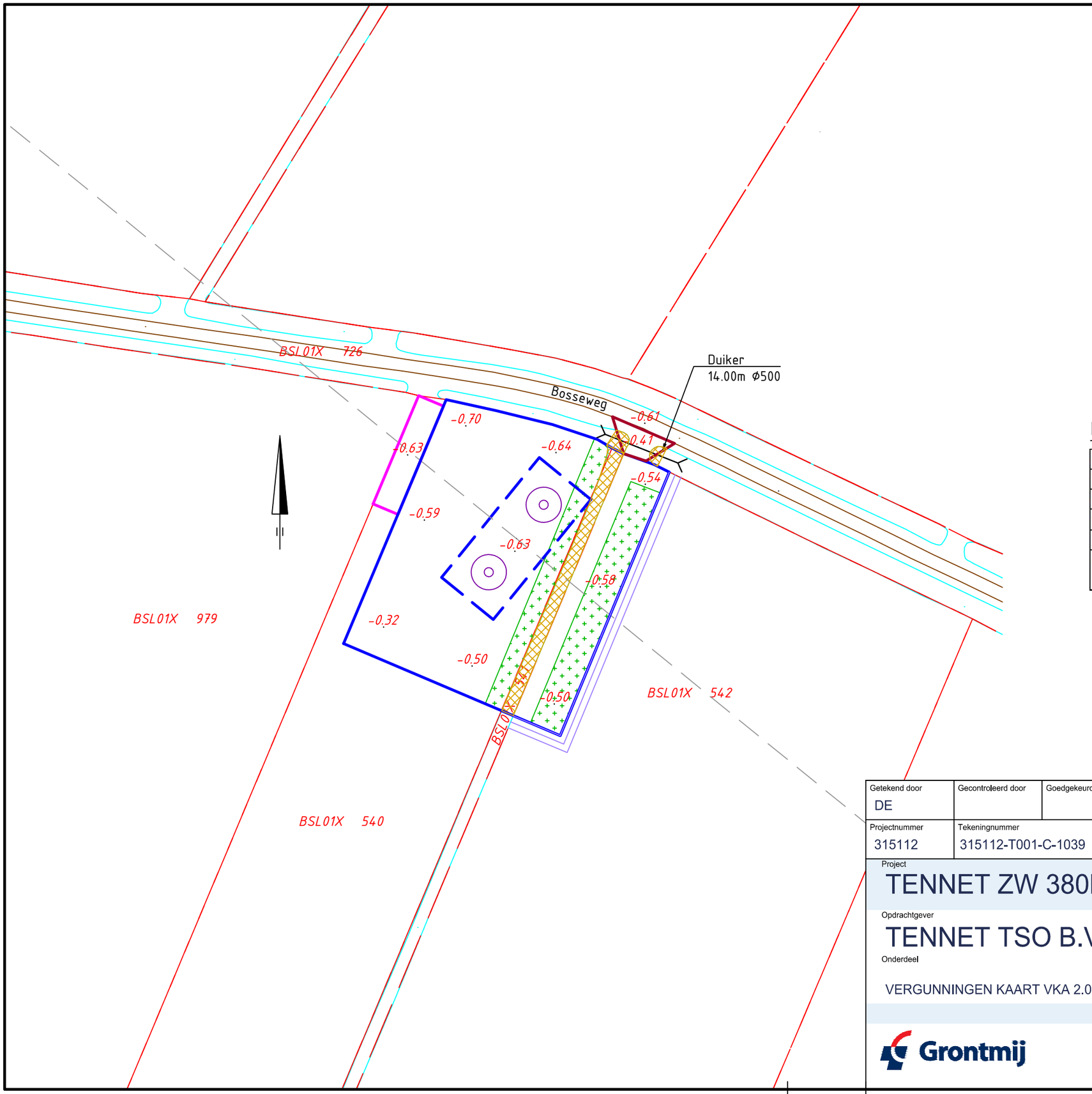

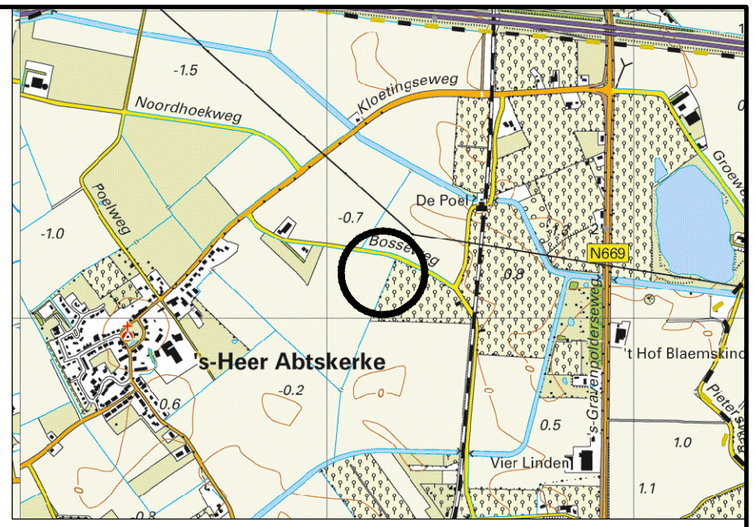

Overzicht

Schaal 1:20.000

Mastgegevens

Mastnummer	1039
Type	ZWW6S350
Masthoogte	53,3 m
Maaiveld	-0,581
Terrein	akker
Coordinaten	51197,987 388167,889

Verklaring

- Werkterrein + toegangsweg
- Lierterrein
- Bouwput
- Mast
- Portaal
- Hartlijn
- Passeerplaats
- Opslagterrein
- Grondopslag teelaarde
- Kadastrale grens
- GBKN-bebouwing
- GBKN-water
- GBKN-verhardingen
- GBKN-groen
- GBKN-overige
- Tijdelijke duiker
- Tijdelijke watergang
- Te verwijderen groen/struiken
- Tijdelijk dempen watergang/waterpartij

Getekend door	Gecontroleerd door	Goedgekeurd	Besteknummer	Blad	Aantal	Taal	Documentstatus
DE				1039	....	NL	DEFINITIEF

Projectnummer	Tekeningnummer	Schaal	Formaat	Documenttype	Datum van uitgave	Documentnaam
315112	315112-T001-C-1039	1:1000	A3	Tekening	28-04-2015	315112-T001-C-verg

Project

TENNET ZW 380kV

Opdrachtgever

TENNET TSO B.V.

Onderdeel

VERGUNNINGEN KAART VKA 2.0 MAST 1039

Grontmij

planning connecting respecting the future

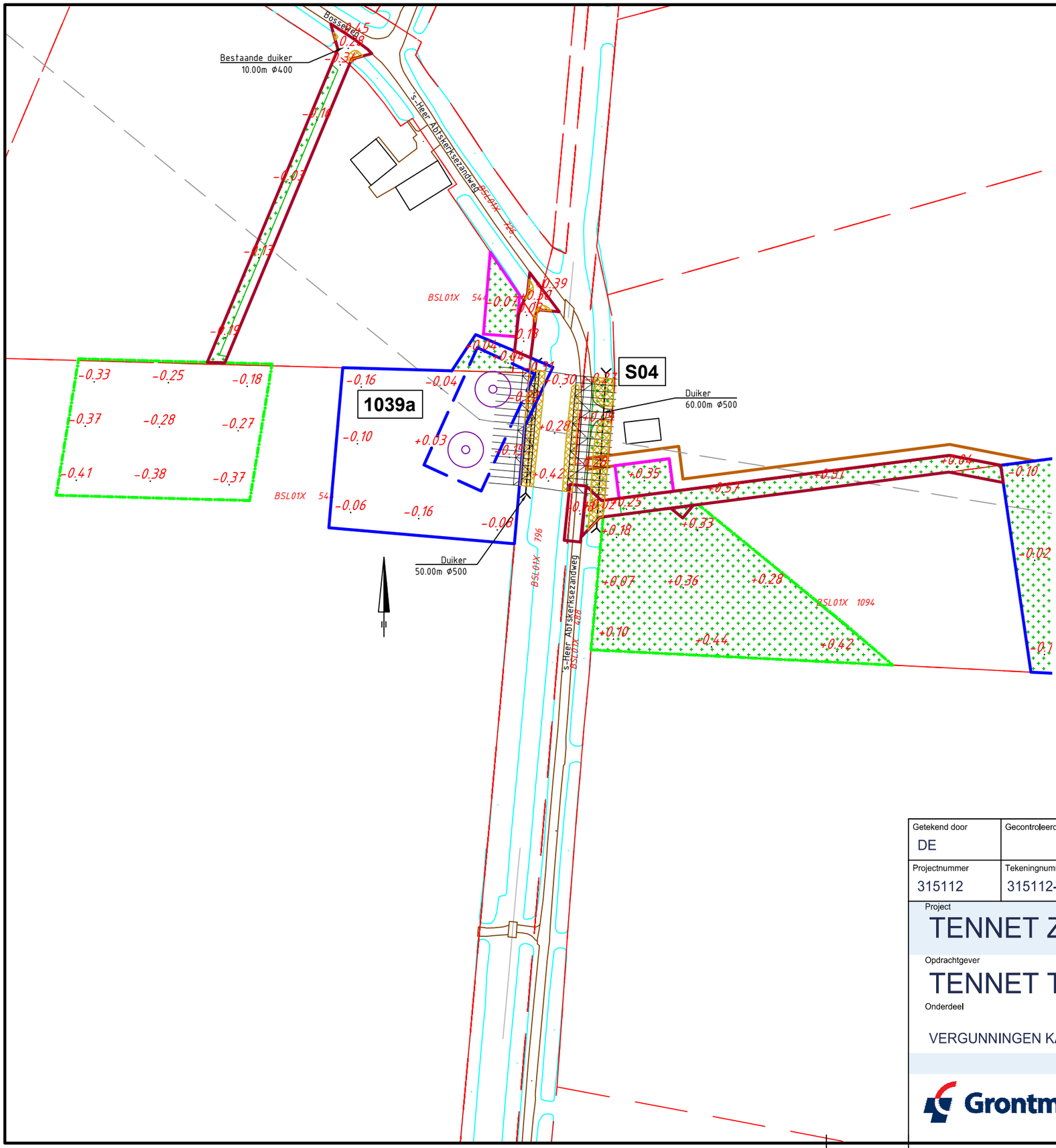

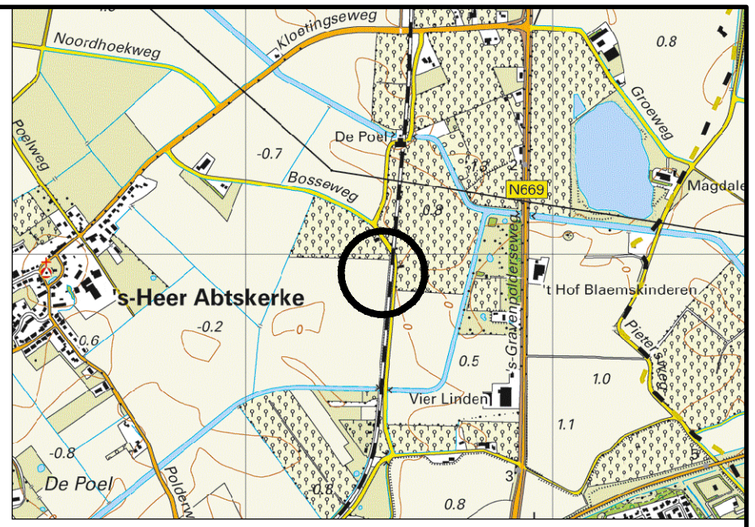

Overzicht

Schaal 1:20.000

Mastgegevens

Mastnummer	1039a
Type	ZWW6HK350
Masthoogte	52,7 m
Maaiveld	-0,100
Terrein	akker
Coordinaten	51449,751 387962,891

Verklaring

- Werkterrein + toegangsweg
- Lierterrein
- Bouwput
- Mast
- Portaal
- Hartlijn
- Passeerplaats
- Opslagterrein
- Grondopslag teelaarde
- Kadastrale grens
- GBKN-bebouwing
- GBKN-water
- GBKN-verhardingen
- GBKN-groen
- GBKN-overige
- Tijdelijke duiker
- Tijdelijke watergang
- Te verwijderen groen/struiken
- Tijdelijk dempen watergang/waterpartij

Getekend door	Gecontroleerd door	Goedgekeurd	Besteknummer	Blad	Aantal	Taal	Documentstatus
DE				1039a	....	NL	DEFINITIEF

Projectnummer	Tekeningnummer	Schaal	Formaat	Documenttype	Datum van uitgave	Documentnaam
315112	315112-T001-C-1039a	1:1500	A3	Tekening	28-04-2015	315112-T001-C-verg

Project

TENNET ZW 380kV

Opdrachtgever

TENNET TSO B.V.

Onderdeel

VERGUNNINGEN KAART VKA 2.0 MAST 1039a

Grontmij

planning connecting respecting the future

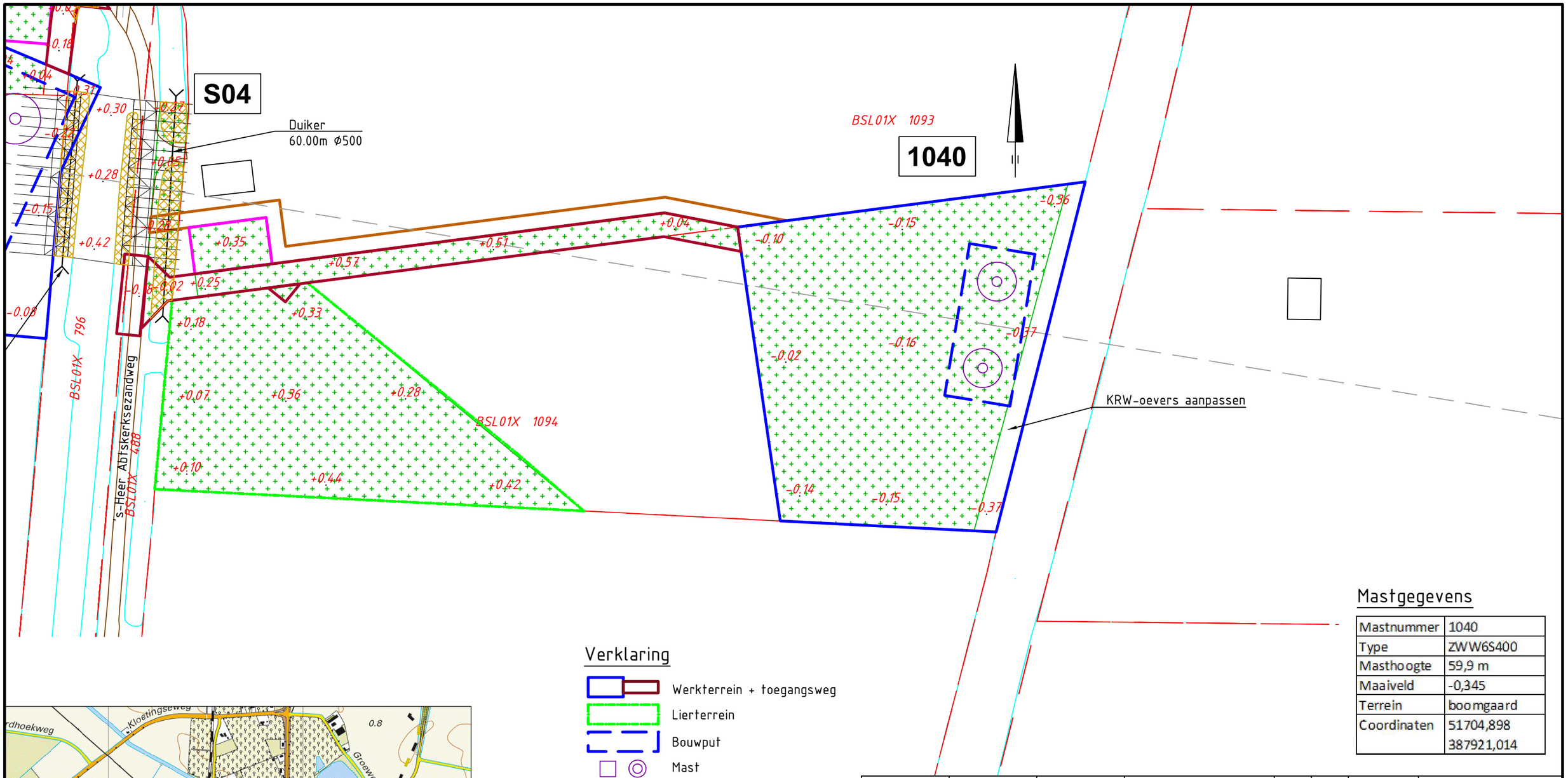

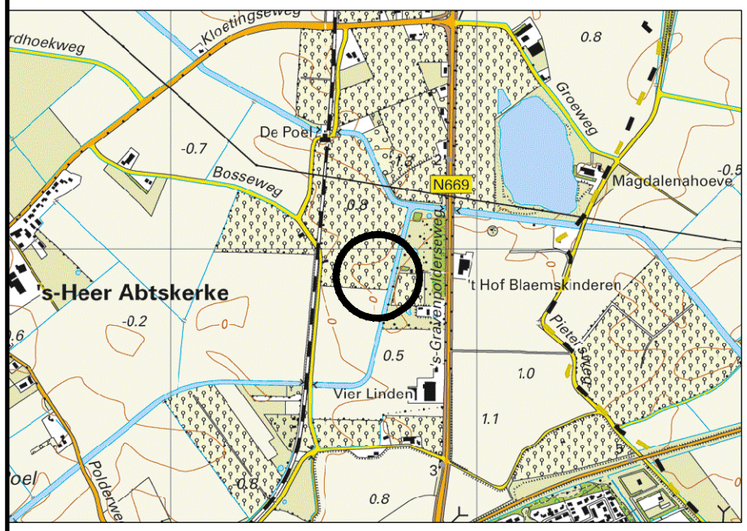

Overzicht

Schaal 1:20.000

Verklaring

- Werkterrein + toegangsweg
- Lierterrein
- Bouwput
- Mast
- Portaal
- Hartlijn
- Passeerplaats
- Opslagterrein
- Grondopslag teelaarde
- Kadastrale grens
- GBKN-bebouwing
- GBKN-water
- GBKN-verhardingen
- GBKN-groen
- GBKN-overige
- Tijdelijke duiker
- Tijdelijke watergang
- Te verwijderen groen/struiken
- Tijdelijk dempen watergang/waterpartij

Mastgegevens

Mastnummer	1040
Type	ZWW6S400
Masthoogte	59,9 m
Maaiveld	-0,345
Terrein	boomgaard
Coordinaten	51704,898 387921,014

Getekend door	Gecontroleerd door	Goedgekeurd	Besteknummer	Blad	Aantal	Taal	Documentstatus
DE				1040	....	NL	DEFINITIEF

Projectnummer	Tekeningnummer	Schaal	Formaat	Documenttype	Datum van uitgave	Documentnaam
315112	315112-T001-C-1040	1:1000	A3	Tekening	28-04-2015	315112-T001-C-verg

Project

TENNET ZW 380kV

Opdrachtgever

TENNET TSO B.V.

Onderdeel

VERGUNNINGEN KAART VKA 2.0 MAST 1040

Grontmij

planning connecting respecting the future

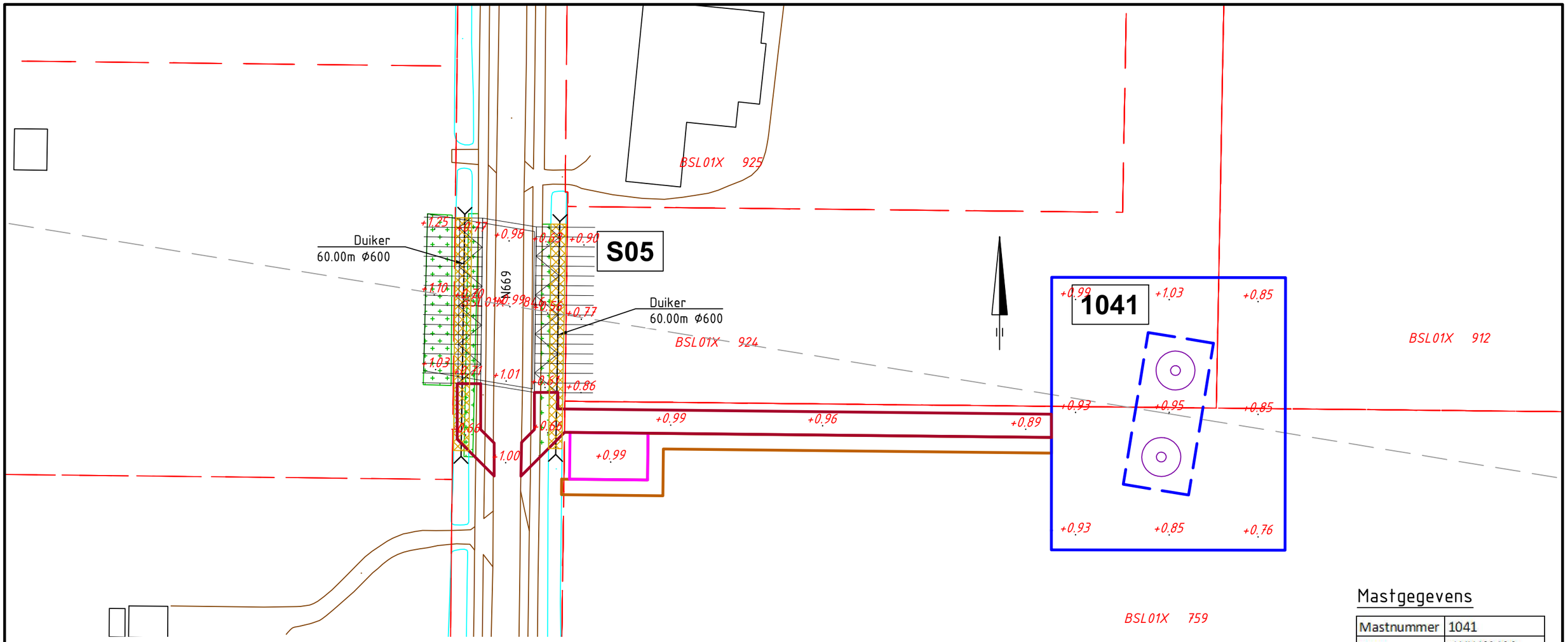

Mastgegevens

Mastnummer	1041
Type	ZWW6S400
Masthoogte	59,9 m
Maaiveld	0,902 m
Terrein	akker
Coordinaten	52077,690 387859,829

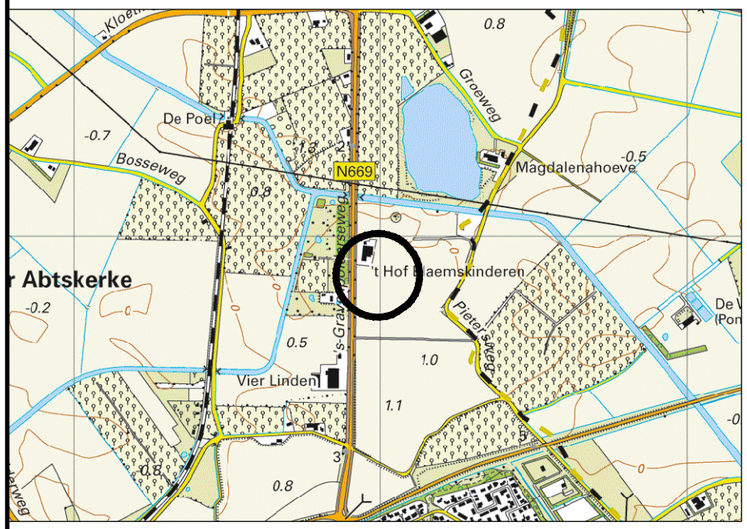

Overzicht

Schaal 1:20.000

Verklaring

- Werkterrein + toegangsweg
- Lierterrein
- Bouwput
- Mast
- Portaal
- Hartlijn
- Passeerplaats
- Opslagterrein
- Grondopslag teelaarde
- Kadastrale grens
- GBKN-bebouwing
- GBKN-water
- GBKN-verhardingen
- GBKN-groen
- GBKN-overige
- Tijdelijke duiker
- Tijdelijke watergang
- Te verwijderen groen/struiken
- Tijdelijk dempen watergang/waterpartij

Getekend door	Gecontroleerd door	Goedgekeurd	Besteknummer	Blad	Aantal	Taal	Documentstatus
DE				1041	....	NL	DEFINITIEF

Projectnummer	Tekeningnummer	Schaal	Formaat	Documenttype	Datum van uitgave	Documentnaam
315112	315112-T001-C-1041	1:1000	A3	Tekening	28-04-2015	315112-T001-C-verg

Project

TENNET ZW 380kV

Opdrachtgever

TENNET TSO B.V.

Onderdeel

VERGUNNINGEN KAART VKA 2.0 MAST 1041

Grontmij

planning connecting respecting the future

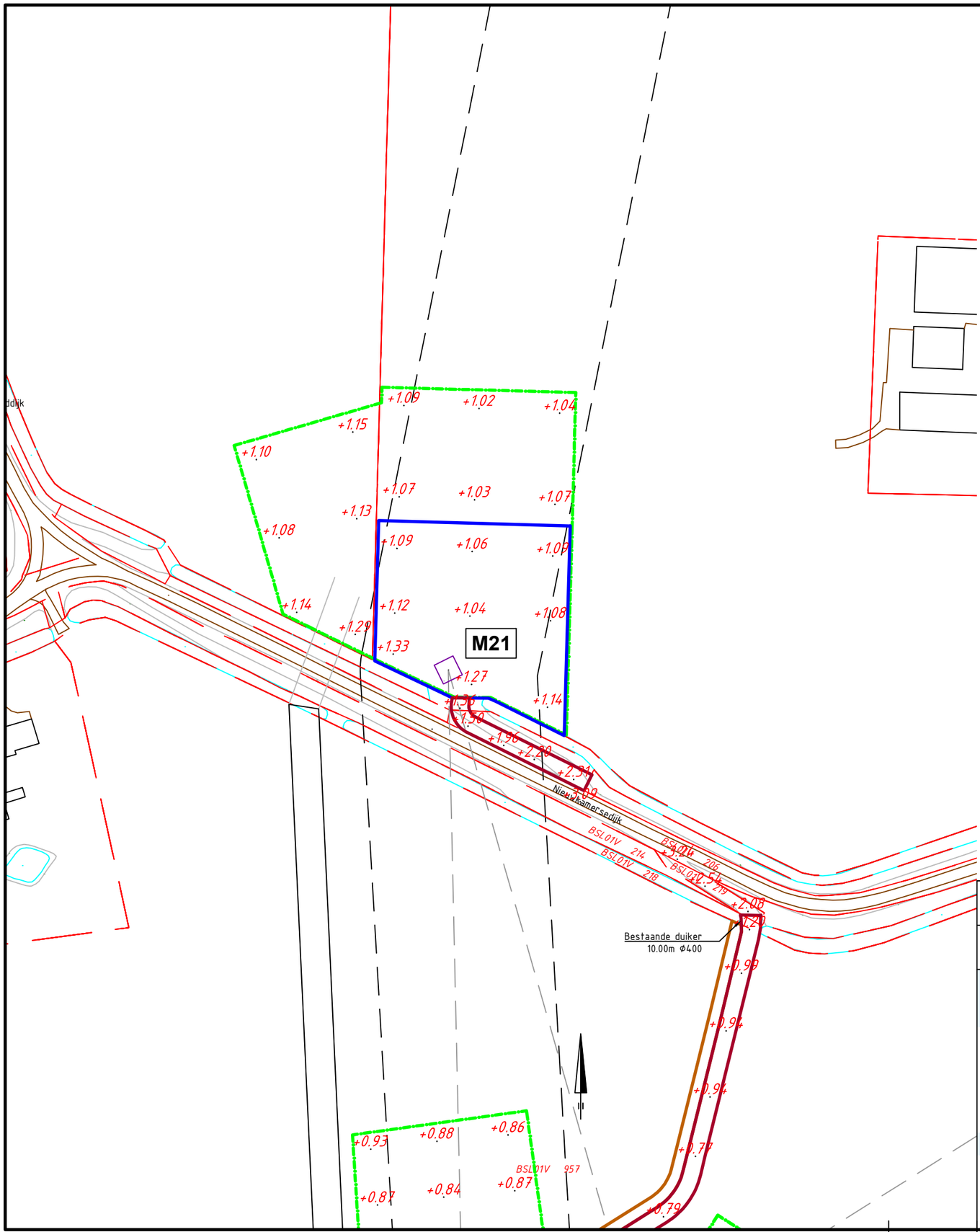

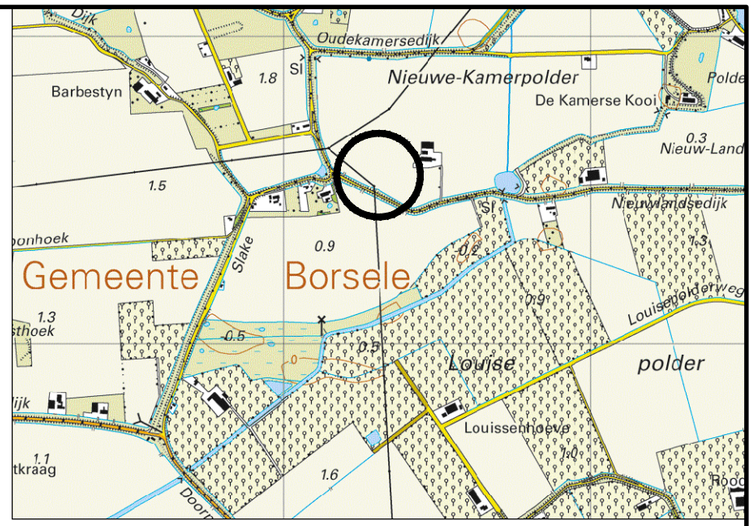

Overzicht

Schaal 1:20.000

Verklaring

- Werkterrein + toegangsweg
- Lierterrein
- Bouwput
- Mast
- Portaal
- Hartlijn
- Passeerplaats
- Opslagterrein
- Grondopslag teelaarde
- Kadastrale grens
- GBKN-bebouwing
- GBKN-water
- GBKN-verhardingen
- GBKN-groen
- GBKN-overige
- Tijdelijke duiker
- Tijdelijke watergang
- Te verwijderen groen/struiken
- Tijdelijk dempen watergang/waterpartij

Getekend door	Gecontroleerd door	Goedgekeurd	Besteknummer	Blad	Aantal	Taal	Documentstatus
DE				M21	....	NL	DEFINITIEF

Projectnummer	Tekeningnummer	Schaal	Formaat	Documenttype	Datum van uitgave	Documentnaam
315112	315112-T001-C-M21	1:1500	A3	Tekening	28-04-2015	315112-T001-C-verg

Project

TENNET ZW 380kV

Opdrachtgever

TENNET TSO B.V.

Onderdeel

VERGUNNINGEN KAART VKA 2.0 MAST M21

Grontmij

planning connecting respecting the future

Bijlage 3

Kadastrale Gegevens

Omgevingsvergunning Wabo Masten in Gemeente Borsele; gegevenslijst masten
Datum: 29 april 2015
Versie: 1.0

Mastnummer	*Masttype*	*Tekening*	*Kadastrale Gegevens Mast*	*Activiteit Aanvraag*	*Werkzaamheden*	*Locatie Tekening in digitale Mappenstructuur*
1001	ZWM6E350	74102194-035-191V	BSL01B 2973	Bouwen	Plaatsen van een nieuwe mast	Map 6. Submap A. Ontwerpdossier Mastenfamilie v12, map Bijlage's\191
1001	ZWM6E350	150428 vergunningenkaarten DT1 VKA 20		Werk of werkzaamheden uitvoeren	Aanlegvergunning in het kader van vigerend bestemmingsplan, ten behoeve van uitvoering van werkzaamheden.	Map 1. Overzichtskaart Situatie en Mastenlijst Map 13. Situatietekeningen
1002a	ZWM6E400	74102194-035-193V	BSL01B 2973	Bouwen	Plaatsen van een nieuwe mast	Map 6. Submap A. Ontwerpdossier Mastenfamilie v12, map Bijlage's\193
1002a	ZWM6E400	150428 vergunningenkaarten DT1 VKA 20		Werk of werkzaamheden uitvoeren	Aanlegvergunning in het kader van vigerend bestemmingsplan, ten behoeve van uitvoering van werkzaamheden.	Map 2. Vergunningenkaarten
1002a	ZWM6E400	VKA 2.0 Gemeente Borssele		Handelen in strijd met regels ruimtelijke ordening	Realiseren werkterrein buiten het inpassingsplan.	Map 1. Overzichtskaart Situatie en Mastenlijst Map 13. Situatietekeningen
1002b	ZWM6E400	74102194-035-193V	BSL01B 2973	Bouwen	Plaatsen van een nieuwe mast	Map 6. Submap A. Ontwerpdossier Mastenfamilie v12, map Bijlage's\193
1002b	ZWM6E400	150428 vergunningenkaarten DT1 VKA 20		Werk of werkzaamheden uitvoeren	Aanlegvergunning in het kader van vigerend bestemmingsplan, ten behoeve van uitvoering van werkzaamheden.	Map 2. Vergunningenkaarten
1002b	ZWM6E400	VKA 2.0 Gemeente Borssele		Handelen in strijd met regels ruimtelijke ordening	Realiseren werkterrein buiten het inpassingsplan.	Map 13. Situatietekeningen
1003	ZWW6S400+5	74102194-035-142V	BSL01B 2973	Bouwen	Plaatsen van een nieuwe mast	Map 6. Submap A. Ontwerpdossier Mastenfamilie v12, map Bijlage's\142
1003	ZWW6S400+5	150428 vergunningenkaarten DT1 VKA 20		Werk of werkzaamheden uitvoeren	Aanlegvergunning in het kader van vigerend bestemmingsplan, ten behoeve van uitvoering van werkzaamheden.	Map 2. Vergunningenkaarten
1003	ZWW6S400+5	VKA 2.0 Gemeente Borssele		Handelen in strijd met regels ruimtelijke ordening	Realiseren werkweg buiten het inpassingsplan.	Map 13. Situatietekeningen
1004	ZWW6HK400+5	74102194-035-154V	BSL01E 1103	Bouwen	Plaatsen van een nieuwe mast	Map 6. Submap A. Ontwerpdossier Mastenfamilie v12, map Bijlage's\154
1004	ZWW6HK400+5	150428 vergunningenkaarten DT1 VKA 20		Werk of werkzaamheden uitvoeren	Aanlegvergunning in het kader van vigerend bestemmingsplan, ten behoeve van uitvoering van werkzaamheden.	Map 2. Vergunningenkaarten
1005	ZWW6S400+5	74102194-035-142V	BSL01E 1118	Bouwen	Plaatsen van een nieuwe mast	Map 6. Submap A. Ontwerpdossier Mastenfamilie v12, map Bijlage's\142
1005	ZWW6S400+5	150428 vergunningenkaarten DT1 VKA 20		Werk of werkzaamheden uitvoeren	Aanlegvergunning in het kader van vigerend bestemmingsplan, ten behoeve van uitvoering van werkzaamheden.	Map 2. Vergunningenkaarten
1006	ZWW6S400+5	74102194-035-142V	BSL01E 1349	Bouwen	Plaatsen van een nieuwe mast	Map 6. Submap A. Ontwerpdossier Mastenfamilie v12, map Bijlage's\142
1006	ZWW6S400+5	150428 vergunningenkaarten DT1 VKA 20		Werk of werkzaamheden uitvoeren	Aanlegvergunning in het kader van vigerend bestemmingsplan, ten behoeve van uitvoering van werkzaamheden.	Map 2. Vergunningenkaarten
1006	ZWW6S400+5	VKA 2.0 Gemeente Borssele		Handelen in strijd met regels ruimtelijke ordening	Realiseren werkweg buiten het inpassingsplan.	Map 13. Situatietekeningen
1007	ZWW6S400+5	74102194-035-142V	BSL01E 1230	Bouwen	Plaatsen van een nieuwe mast	Map 6. Submap A. Ontwerpdossier Mastenfamilie v12, map Bijlage's\142
1007	ZWW6S400+5	150428 vergunningenkaarten DT1 VKA 20		Werk of werkzaamheden uitvoeren	Aanlegvergunning in het kader van vigerend bestemmingsplan, ten behoeve van uitvoering van werkzaamheden.	Map 2. Vergunningenkaarten
1007	ZWW6S400+5	VKA 2.0 Gemeente Borssele		Handelen in strijd met regels ruimtelijke ordening	Realiseren werkweg buiten het inpassingsplan.	Map 13. Situatietekeningen
1008	ZWW6S400	74102194-035-141V	BSL01K 1024	Bouwen	Plaatsen van een nieuwe mast	Map 6. Submap A. Ontwerpdossier Mastenfamilie v12, map Bijlage's\141
1008	ZWW6S400	150428 vergunningenkaarten DT1 VKA 20		In- en uitrit	Aansluiten werkweg op provinciale weg N666, Bernhardweg West.	Map 2. Vergunningenkaarten
1008	ZWW6S400	150428 vergunningenkaarten DT1 VKA 20		Werk of werkzaamheden uitvoeren	Aanlegvergunning in het kader van vigerend bestemmingsplan, ten behoeve van uitvoering van werkzaamheden.	Map 2. Vergunningenkaarten
1008	ZWW6S400	VKA 2.0 Gemeente Borssele		Handelen in strijd met regels ruimtelijke ordening	Realiseren werkweg buiten het inpassingsplan.	Map 13. Situatietekeningen
1009	ZWW6S400	74102194-035-141V	BSL01K 1171	Bouwen	Plaatsen van een nieuwe mast	Map 6. Submap A. Ontwerpdossier Mastenfamilie v12, map Bijlage's\141
1009	ZWW6S400	150428 vergunningenkaarten DT1 VKA 20		Werk of werkzaamheden uitvoeren	Aanlegvergunning in het kader van vigerend bestemmingsplan, ten behoeve van uitvoering van werkzaamheden.	Map 2. Vergunningenkaarten
1009	ZWW6S400	VKA 2.0 Gemeente Borssele		Handelen in strijd met regels ruimtelijke ordening	Realiseren werkweg buiten het inpassingsplan.	Map 13. Situatietekeningen
1010	ZWW6S400	74102194-035-141V	BSL01K 856	Bouwen	Plaatsen van een nieuwe mast	Map 6. Submap A. Ontwerpdossier Mastenfamilie v12, map Bijlage's\141
1010	ZWW6S400	150428 vergunningenkaarten DT1 VKA 20		Werk of werkzaamheden uitvoeren	Aanlegvergunning in het kader van vigerend bestemmingsplan, ten behoeve van uitvoering van werkzaamheden.	Map 2. Vergunningenkaarten
1010	ZWW6S400	VKA 2.0 Gemeente Borssele		Handelen in strijd met regels ruimtelijke ordening	Realiseren werkweg buiten het inpassingsplan.	Map 13. Situatietekeningen
1011	ZWW6HK400	74102194-035-151V	BSL01K 790 BSL01K 789	Bouwen	Plaatsen van een nieuwe mast	Map 6. Submap A. Ontwerpdossier Mastenfamilie v12, map Bijlage's\151
1011	ZWW6HK400	150428 vergunningenkaarten DT1 VKA 20		Werk of werkzaamheden uitvoeren	Aanlegvergunning in het kader van vigerend bestemmingsplan, ten behoeve van uitvoering van werkzaamheden.	Map 2. Vergunningenkaarten
1012	ZWW6S400	74102194-035-141V	BSL01K 479	Bouwen	Plaatsen van een nieuwe mast	Map 6. Submap A. Ontwerpdossier Mastenfamilie v12, map Bijlage's\141
1012	ZWW6S400	150428 vergunningenkaarten DT1 VKA 20		Werk of werkzaamheden uitvoeren	Aanlegvergunning in het kader van vigerend bestemmingsplan, ten behoeve van uitvoering van werkzaamheden.	Map 2. Vergunningenkaarten
1013	ZWW6S400	74102194-035-141V	BSL01K 662	Bouwen	Plaatsen van een nieuwe mast	Map 6. Submap A. Ontwerpdossier Mastenfamilie v12, map Bijlage's\141
1013	ZWW6S400	150428 vergunningenkaarten DT1 VKA 20		Werk of werkzaamheden uitvoeren	Aanlegvergunning in het kader van vigerend bestemmingsplan, ten behoeve van uitvoering van werkzaamheden.	Map 2. Vergunningenkaarten
1014	ZWW6S400	74102194-035-141V	BSL01K 1087	Bouwen	Plaatsen van een nieuwe mast	Map 6. Submap A. Ontwerpdossier Mastenfamilie v12, map Bijlage's\141

1014	ZWW6S400	150428 vergunningenkaarten DT1 VKA 20		Werk of werkzaamheden uitvoeren	Aanlegvergunning in het kader van vigerend bestemmingsplan, ten behoeve van uitvoering van werkzaamheden.	Map 2. Vergunningenkaarten
1014	ZWW6S400	VKA 2.0 Gemeente Borssele		Handelen in strijd met regels ruimtelijke ordening	Realiseren werkweg buiten het inpassingsplan.	Map 13. Situatietekeningen
1015	ZWW6S400	74102194-035-141V	BSL01K 499	Bouwen	Plaatsen van een nieuwe mast	Map 6. Submap A. Ontwerpdossier Mastenfamilie v12, map Bijlage's\141
1015	ZWW6S400	150428 vergunningenkaarten DT1 VKA 20		Werk of werkzaamheden uitvoeren	Aanlegvergunning in het kader van vigerend bestemmingsplan, ten behoeve van uitvoering van werkzaamheden.	Map 2. Vergunningenkaarten
1015	ZWW6S400	VKA 2.0 Gemeente Borssele		Handelen in strijd met regels ruimtelijke ordening	Realiseren werkweg buiten het inpassingsplan.	Map 13. Situatietekeningen
1016	ZWW6HL400+5	74102194-035-157V	BSL01V 236	Bouwen	Plaatsen van een nieuwe mast	Map 6. Submap A. Ontwerpdossier Mastenfamilie v12, map Bijlage's\157
1016	ZWW6HL400+5	150428 vergunningenkaarten DT1 VKA 20		Werk of werkzaamheden uitvoeren	Aanlegvergunning in het kader van vigerend bestemmingsplan, ten behoeve van uitvoering van werkzaamheden.	Map 2. Vergunningenkaarten
1016	ZWW6HL400+5	VKA 2.0 Gemeente Borssele		Handelen in strijd met regels ruimtelijke ordening	Realiseren werkterrein buiten het inpassingsplan.	Map 13. Situatietekeningen
1017	ZWW6HK400+10	74102194-035-158V	BSL01V 957	Bouwen	Plaatsen van een nieuwe mast	Map 6. Submap A. Ontwerpdossier Mastenfamilie v12, map Bijlage's\158
1017	ZWW6HK400+10	150428 vergunningenkaarten DT1 VKA 20		Werk of werkzaamheden uitvoeren	Aanlegvergunning in het kader van vigerend bestemmingsplan, ten behoeve van uitvoering van werkzaamheden.	Map 2. Vergunningenkaarten
1017	ZWW6HK400+10	VKA 2.0 Gemeente Borssele		Handelen in strijd met regels ruimtelijke ordening	Realiseren werkterrein buiten het inpassingsplan.	Map 13. Situatietekeningen
1018	ZWW6HL400+5	74102194-035-157V	BSL01V 957	Bouwen	Plaatsen van een nieuwe mast	Map 6. Submap A. Ontwerpdossier Mastenfamilie v12, map Bijlage's\157
1018	ZWW6HL400+5	150428 vergunningenkaarten DT1 VKA 20		Werk of werkzaamheden uitvoeren	Aanlegvergunning in het kader van vigerend bestemmingsplan, ten behoeve van uitvoering van werkzaamheden.	Map 2. Vergunningenkaarten
1018	ZWW6HL400+5	VKA 2.0 Gemeente Borssele		Handelen in strijd met regels ruimtelijke ordening	Realiseren werkterrein buiten het inpassingsplan.	Map 13. Situatietekeningen
1019	ZWW6S400	74102194-035-141V	BSL01V 1013	Bouwen	Plaatsen van een nieuwe mast	Map 6. Submap A. Ontwerpdossier Mastenfamilie v12, map Bijlage's\141
1019	ZWW6S400	150428 vergunningenkaarten DT1 VKA 20		Werk of werkzaamheden uitvoeren	Aanlegvergunning in het kader van vigerend bestemmingsplan, ten behoeve van uitvoering van werkzaamheden.	Map 2. Vergunningenkaarten
1020	ZWW6S400	74102194-035-141V	BSL01V 180	Bouwen	Plaatsen van een nieuwe mast	Map 6. Submap A. Ontwerpdossier Mastenfamilie v12, map Bijlage's\141
1020	ZWW6S400	150428 vergunningenkaarten DT1 VKA 20		Werk of werkzaamheden uitvoeren	Aanlegvergunning in het kader van vigerend bestemmingsplan, ten behoeve van uitvoering van werkzaamheden.	Map 2. Vergunningenkaarten
1021	ZWW6HK400+5	74102194-035-154V	BSL01V 927 BSL01V 928	Bouwen	Plaatsen van een nieuwe mast	Map 6. Submap A. Ontwerpdossier Mastenfamilie v12, map Bijlage's\154
1021	ZWW6HK400+5	150428 vergunningenkaarten DT1 VKA 20		Werk of werkzaamheden uitvoeren	Aanlegvergunning in het kader van vigerend bestemmingsplan, ten behoeve van uitvoering van werkzaamheden.	Map 2. Vergunningenkaarten
1021	ZWW6HK400+5	VKA 2.0 Gemeente Borssele		Handelen in strijd met regels ruimtelijke ordening	Realiseren werkterrein en werkweg buiten het inpassingsplan.	Map 13. Situatietekeningen
1022	ZWW6S400+5	74102194-035-142V	BSL01V 304 BSL01V 302	Bouwen	Plaatsen van een nieuwe mast	Map 6. Submap A. Ontwerpdossier Mastenfamilie v12, map Bijlage's\142
1022	ZWW6S400+5	150428 vergunningenkaarten DT1 VKA 20		Werk of werkzaamheden uitvoeren	Aanlegvergunning in het kader van vigerend bestemmingsplan, ten behoeve van uitvoering van werkzaamheden.	Map 2. Vergunningenkaarten
1023	ZWW6S400+5	74102194-035-142V	BSL01V 308 BSL01V 307	Bouwen	Plaatsen van een nieuwe mast	Map 6. Submap A. Ontwerpdossier Mastenfamilie v12, map Bijlage's\142
1023	ZWW6S400+5	150428 vergunningenkaarten DT1 VKA 20		Werk of werkzaamheden uitvoeren	Aanlegvergunning in het kader van vigerend bestemmingsplan, ten behoeve van uitvoering van werkzaamheden.	Map 2. Vergunningenkaarten
1023	ZWW6S400+5	VKA 2.0 Gemeente Borssele		Handelen in strijd met regels ruimtelijke ordening	Realiseren werkweg buiten het inpassingsplan.	Map 13. Situatietekeningen
1024	ZWW6S400+5	74102194-035-142V	BSL01V 1119	Bouwen	Plaatsen van een nieuwe mast	Map 6. Submap A. Ontwerpdossier Mastenfamilie v12, map Bijlage's\142
1024	ZWW6S400+5	150428 vergunningenkaarten DT1 VKA 20		Werk of werkzaamheden uitvoeren	Aanlegvergunning in het kader van vigerend bestemmingsplan, ten behoeve van uitvoering van werkzaamheden.	Map 2. Vergunningenkaarten
1024	ZWW6S400+5	VKA 2.0 Gemeente Borssele		Handelen in strijd met regels ruimtelijke ordening	Realiseren werkweg buiten het inpassingsplan.	Map 13. Situatietekeningen
1025	ZWW6S400	74102194-035-141V	BSL01Z 535	Bouwen	Plaatsen van een nieuwe mast	Map 6. Submap A. Ontwerpdossier Mastenfamilie v12, map Bijlage's\141
1025	ZWW6S400	150428 vergunningenkaarten DT1 VKA 20		In- en uitrit	Aansluiten werkweg op provinciale weg N665, Bernhardweg West. (3 aansluitingen)	Map 2. Vergunningenkaarten
1025	ZWW6S400	150428 vergunningenkaarten DT1 VKA 20		Werk of werkzaamheden uitvoeren	Aanlegvergunning in het kader van vigerend bestemmingsplan, ten behoeve van uitvoering van werkzaamheden.	Map 2. Vergunningenkaarten
1025	ZWW6S400	VKA 2.0 Gemeente Borssele		Handelen in strijd met regels ruimtelijke ordening	Realiseren werkweg buiten het inpassingsplan.	Map 13. Situatietekeningen
1026	ZWW6S400	74102194-035-141V	BSL01Z 583	Bouwen	Plaatsen van een nieuwe mast	Map 6. Submap A. Ontwerpdossier Mastenfamilie v12, map Bijlage's\141
1026	ZWW6S400	150428 vergunningenkaarten DT1 VKA 20		Werk of werkzaamheden uitvoeren	Aanlegvergunning in het kader van vigerend bestemmingsplan, ten behoeve van uitvoering van werkzaamheden.	Map 2. Vergunningenkaarten
1026	ZWW6S400	VKA 2.0 Gemeente Borssele		Handelen in strijd met regels ruimtelijke ordening	Realiseren werkweg buiten het inpassingsplan.	Map 13. Situatietekeningen
1027	ZWW6S400	74102194-035-141V	BSL01Z 308	Bouwen	Plaatsen van een nieuwe mast	Map 6. Submap A. Ontwerpdossier Mastenfamilie v12, map Bijlage's\141
1027	ZWW6S400	150428 vergunningenkaarten DT1 VKA 20		Werk of werkzaamheden uitvoeren	Aanlegvergunning in het kader van vigerend bestemmingsplan, ten behoeve van uitvoering van werkzaamheden.	Map 2. Vergunningenkaarten
1027	ZWW6S400	VKA 2.0 Gemeente Borssele		Handelen in strijd met regels ruimtelijke ordening	Realiseren werkweg buiten het inpassingsplan.	Map 13. Situatietekeningen
1028	ZWW6HK400	74102194-035-151V	BSL01Z 315	Bouwen	Plaatsen van een nieuwe mast	Map 6. Submap A. Ontwerpdossier Mastenfamilie v12, map Bijlage's\151

1028	ZWW6HK400	150428 vergunningenkaarten DT1 VKA 20		Werk of werkzaamheden uitvoeren	Aanlegvergunning in het kader van vigerend bestemmingsplan, ten behoeve van uitvoering van werkzaamheden.	Map 2. Vergunningenkaarten
1028	ZWW6HK400	VKA 2.0 Gemeente Borssele		Handelen in strijd met regels ruimtelijke ordening	Realiseren werkweg buiten het inpassingsplan.	Map 13. Situatietekeningen
1029	ZWW6S400	74102194-035-141V	BSL01Z 319	Bouwen	Plaatsen van een nieuwe mast	Map 6. Submap A. Ontwerpdossier Mastenfamilie v12, map Bijlage's\141
1029	ZWW6S400	150428 vergunningenkaarten DT1 VKA 20		Werk of werkzaamheden uitvoeren	Aanlegvergunning in het kader van vigerend bestemmingsplan, ten behoeve van uitvoering van werkzaamheden.	Map 2. Vergunningenkaarten
1029	ZWW6S400	VKA 2.0 Gemeente Borssele		Handelen in strijd met regels ruimtelijke ordening	Realiseren 2 werkwegen buiten het inpassingsplan.	Map 13. Situatietekeningen
1030	ZWW6S400	74102194-035-141V	BSL01Z 1191	Bouwen	Plaatsen van een nieuwe mast	Map 6. Submap A. Ontwerpdossier Mastenfamilie v12, map Bijlage's\141
1030	ZWW6S400	150428 vergunningenkaarten DT1 VKA 20		Werk of werkzaamheden uitvoeren	Aanlegvergunning in het kader van vigerend bestemmingsplan, ten behoeve van uitvoering van werkzaamheden.	Map 2. Vergunningenkaarten
1031	ZWW6HL400	74102194-035-152V	BSL01X 819	Bouwen	Plaatsen van een nieuwe mast	Map 6. Submap A. Ontwerpdossier Mastenfamilie v12, map Bijlage's\152
1031	ZWW6HL400	150428 vergunningenkaarten DT1 VKA 20		Werk of werkzaamheden uitvoeren	Aanlegvergunning in het kader van vigerend bestemmingsplan, ten behoeve van uitvoering van werkzaamheden.	Map 2. Vergunningenkaarten
1031	ZWW6HL400	VKA 2.0 Gemeente Borssele		Handelen in strijd met regels ruimtelijke ordening	Realiseren werkterrein en werkweg buiten het inpassingsplan.	Map 13. Situatietekeningen
1032	ZWW6S400	74102194-035-141V	BSL01X 1116	Bouwen	Plaatsen van een nieuwe mast	Map 6. Submap A. Ontwerpdossier Mastenfamilie v12, map Bijlage's\141
1032	ZWW6S400	150428 vergunningenkaarten DT1 VKA 20		Werk of werkzaamheden uitvoeren	Aanlegvergunning in het kader van vigerend bestemmingsplan, ten behoeve van uitvoering van werkzaamheden.	Map 2. Vergunningenkaarten
1032	ZWW6S400	VKA 2.0 Gemeente Borssele		Handelen in strijd met regels ruimtelijke ordening	Realiseren werkweg buiten het inpassingsplan.	Map 13. Situatietekeningen
1033	ZWW6S400	74102194-035-141V	BSL01X 1124	Bouwen	Plaatsen van een nieuwe mast	Map 6. Submap A. Ontwerpdossier Mastenfamilie v12, map Bijlage's\141
1033	ZWW6S400	150428 vergunningenkaarten DT1 VKA 20		Werk of werkzaamheden uitvoeren	Aanlegvergunning in het kader van vigerend bestemmingsplan, ten behoeve van uitvoering van werkzaamheden.	Map 2. Vergunningenkaarten
1033	ZWW6S400	VKA 2.0 Gemeente Borssele		Handelen in strijd met regels ruimtelijke ordening	Realiseren werkweg buiten het inpassingsplan.	Map 13. Situatietekeningen
1034	ZWW6S400	74102194-035-141V	BSL01X 1128	Bouwen	Plaatsen van een nieuwe mast	Map 6. Submap A. Ontwerpdossier Mastenfamilie v12, map Bijlage's\141
1034	ZWW6S400	150428 vergunningenkaarten DT1 VKA 20		Werk of werkzaamheden uitvoeren	Aanlegvergunning in het kader van vigerend bestemmingsplan, ten behoeve van uitvoering van werkzaamheden.	Map 2. Vergunningenkaarten
1034	ZWW6S400	VKA 2.0 Gemeente Borssele		Handelen in strijd met regels ruimtelijke ordening	Realiseren werkweg buiten het inpassingsplan.	Map 13. Situatietekeningen
1035	ZWW6S400	74102194-035-141V	BSL01X 1130	Bouwen	Plaatsen van een nieuwe mast	Map 6. Submap A. Ontwerpdossier Mastenfamilie v12, map Bijlage's\141
1035	ZWW6S400	150428 vergunningenkaarten DT1 VKA 20		Werk of werkzaamheden uitvoeren	Aanlegvergunning in het kader van vigerend bestemmingsplan, ten behoeve van uitvoering van werkzaamheden.	Map 2. Vergunningenkaarten
1035	ZWW6S400	VKA 2.0 Gemeente Borssele		Handelen in strijd met regels ruimtelijke ordening	Realiseren werkweg buiten het inpassingsplan.	Map 13. Situatietekeningen
1036	ZWW6HK400	74102194-035-151V	BSL01X 1139	Bouwen	Plaatsen van een nieuwe mast	Map 6. Submap A. Ontwerpdossier Mastenfamilie v12, map Bijlage's\151
1036	ZWW6HK400	150428 vergunningenkaarten DT1 VKA 20		Werk of werkzaamheden uitvoeren	Aanlegvergunning in het kader van vigerend bestemmingsplan, ten behoeve van uitvoering van werkzaamheden.	Map 2. Vergunningenkaarten
1036	ZWW6HK400	VKA 2.0 Gemeente Borssele		Handelen in strijd met regels ruimtelijke ordening	Realiseren werkterrein en werkweg buiten het inpassingsplan.	Map 13. Situatietekeningen
1037	ZWW6S400	74102194-035-141V	BSL01X 456	Bouwen	Plaatsen van een nieuwe mast	Map 6. Submap A. Ontwerpdossier Mastenfamilie v12, map Bijlage's\141
1037	ZWW6S400	150428 vergunningenkaarten DT1 VKA 20		Werk of werkzaamheden uitvoeren	Aanlegvergunning in het kader van vigerend bestemmingsplan, ten behoeve van uitvoering van werkzaamheden.	Map 2. Vergunningenkaarten
1038	ZWW6S350	74102194-035-121V	BSL01X 1150	Bouwen	Plaatsen van een nieuwe mast	Map 6. Submap A. Ontwerpdossier Mastenfamilie v12, map Bijlage's\121
1038	ZWW6S350	150428 vergunningenkaarten DT1 VKA 20		Werk of werkzaamheden uitvoeren	Aanlegvergunning in het kader van vigerend bestemmingsplan, ten behoeve van uitvoering van werkzaamheden.	Map 2. Vergunningenkaarten
1039	ZWW6S350	74102194-035-121V	BSL01X 540	Bouwen	Plaatsen van een nieuwe mast	Map 6. Submap A. Ontwerpdossier Mastenfamilie v12, map Bijlage's\121
1039	ZWW6S350	150428 vergunningenkaarten DT1 VKA 20		Werk of werkzaamheden uitvoeren	Aanlegvergunning in het kader van vigerend bestemmingsplan, ten behoeve van uitvoering van werkzaamheden.	Map 2. Vergunningenkaarten
1039a	ZWW6HK350	74102194-035-131V	BSL01X 1110	Bouwen	Plaatsen van een nieuwe mast	Map 6. Submap A. Ontwerpdossier Mastenfamilie v12, map Bijlage's\131
1039a	ZWW6HK350	150428 vergunningenkaarten DT1 VKA 20		Monument	Realiseren van tracé over Rijksmonument	Map 2. Vergunningenkaarten
1039a	ZWW6HK350	150428 vergunningenkaarten DT1 VKA 20		Werk of werkzaamheden uitvoeren	Aanlegvergunning in het kader van vigerend bestemmingsplan, ten behoeve van uitvoering van werkzaamheden.	Map 2. Vergunningenkaarten
1039a	ZWW6HK350	VKA 2.0 Gemeente Borssele		Handelen in strijd met regels ruimtelijke ordening	Realiseren werkterrein buiten het inpassingsplan.	Map 13. Situatietekeningen
1040	ZWW6S400	74102194-035-141V	BSL01X 1094	Bouwen	Plaatsen van een nieuwe mast	Map 6. Submap A. Ontwerpdossier Mastenfamilie v12, map Bijlage's\141
1040	ZWW6S400	150428 vergunningenkaarten DT1 VKA 20		Monument	Realiseren van tracé over Rijksmonument	Map 2. Vergunningenkaarten
1040	ZWW6S400	150428 vergunningenkaarten DT1 VKA 20		Werk of werkzaamheden uitvoeren	Aanlegvergunning in het kader van vigerend bestemmingsplan, ten behoeve van uitvoering van werkzaamheden.	Map 2. Vergunningenkaarten
1041	ZWW6S400	74102194-035-141V	BSL01X 759 BSL01X 924	Bouwen	Plaatsen van een nieuwe mast	Map 6. Submap A. Ontwerpdossier Mastenfamilie v12, map Bijlage's\141
1041	ZWW6S400	150428 vergunningenkaarten DT1 VKA 20		In- en uitrit	Aansluiten werkweg op provinciale weg N669, Goesestraatweg. (2 aansluitingen)	Map 2. Vergunningenkaarten
1041	ZWW6S400	150428 vergunningenkaarten DT1 VKA 20		Werk of werkzaamheden uitvoeren	Aanlegvergunning in het kader van vigerend bestemmingsplan, ten behoeve van uitvoering van werkzaamheden.	Map 2. Vergunningenkaarten
22N		74102194-035-604V	BSL01V 957	Bouwen	Plaatsen van een nieuwe mast	Map 5. Vergunningendocument ZW380, map Bijlage rev 9.0\Bijlage A Tekeningen\035 Masten

22N		150428 vergunningenkaarten DT1 VKA 20		Werk of werkzaamheden uitvoeren	Aanlegvergunning in het kader van vigerend bestemmingsplan, ten behoeve van uitvoering van werkzaamheden.	Map 2. Vergunningenkaarten
22N		VKA 2.0 Gemeente Borssele		Handelen in strijd met regels ruimtelijke ordening	Realiseren werkterrein en werkweg buiten het inpassingsplan.	Map 13. Situatietekeningen
T1A	AT2+0	74102194-035-227V	BSL01B 2973	Bouwen	Plaatsen van een tijdelijke mast	Map 5. Vergunningendocument ZW380, map Bijlage rev 9.0\Bijlage A Tekeningen\035 Masten
T1A		150428 vergunningenkaarten DT1 VKA 20		Werk of werkzaamheden uitvoeren	Aanlegvergunning in het kader van vigerend bestemmingsplan, ten behoeve van uitvoering van werkzaamheden.	Map 2. Vergunningenkaarten
T1B	DE2-3	74102194-035-228V	BSL01B 2973	Bouwen	Plaatsen van een tijdelijke mast	Map 5. Vergunningendocument ZW380, map Bijlage rev 9.0\Bijlage A Tekeningen\035 Masten
T1B		150428 vergunningenkaarten DT1 VKA 20		Werk of werkzaamheden uitvoeren	Aanlegvergunning in het kader van vigerend bestemmingsplan, ten behoeve van uitvoering van werkzaamheden.	Map 2. Vergunningenkaarten
T2	DE2-3	74102194-035-228V	BSL01B 2973	Bouwen	Plaatsen van een tijdelijke mast	Map 5. Vergunningendocument ZW380, map Bijlage rev 9.0\Bijlage A Tekeningen\035 Masten
T2		150428 vergunningenkaarten DT1 VKA 20		Werk of werkzaamheden uitvoeren	Aanlegvergunning in het kader van vigerend bestemmingsplan, ten behoeve van uitvoering van werkzaamheden.	Map 2. Vergunningenkaarten
Station Borssele	Uitbreiding Station	BSL380-00-02-0001	BSL01A 1319	Bouwen	Bouw van nieuw portaal en twee nieuwe veldhuisjes. Verzwaren van een bestaand portaal.	Map 7. Ontwerpgegevens Station Borssele
Station Borssele		150428 vergunningenkaarten DT1 VKA 20		Werk of werkzaamheden uitvoeren	Aanlegvergunning in het kader van vigerend bestemmingsplan, ten behoeve van uitvoering van werkzaamheden.	Map 2. Vergunningenkaarten
Station Borssele		VKA 2.0 Gemeente Borssele		Handelen in strijd met regels ruimtelijke ordening	Realiseren werkweg buiten het inpassingsplan.	Map 13. Situatietekeningen
Portaal 21A	Kruisen 150kV	74102194-035-711V	BSL01V 957	Bouwen	Bouw van nieuw portaal.	Map 5. Vergunningendocument ZW380, map Bijlage rev 9.0\Bijlage A Tekeningen\035 Masten
		150428 vergunningenkaarten DT1 VKA 20		Werk of werkzaamheden uitvoeren	Aanlegvergunning in het kader van vigerend bestemmingsplan, ten behoeve van uitvoering van werkzaamheden.	Map 2. Vergunningenkaarten
Portaal 21B	Kruisen 150kV	74102194-035-712V	BSL01V 957	Bouwen	Bouw van nieuw portaal.	Map 5. Vergunningendocument ZW380, map Bijlage rev 9.0\Bijlage A Tekeningen\035 Masten
		150428 vergunningenkaarten DT1 VKA 20		Werk of werkzaamheden uitvoeren	Aanlegvergunning in het kader van vigerend bestemmingsplan, ten behoeve van uitvoering van werkzaamheden.	Map 2. Vergunningenkaarten

Bijlage 4

Lengteprofielen

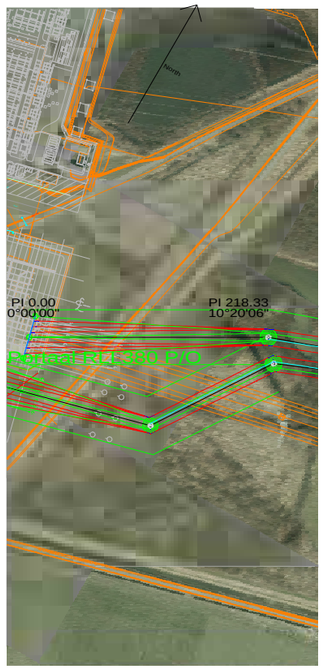

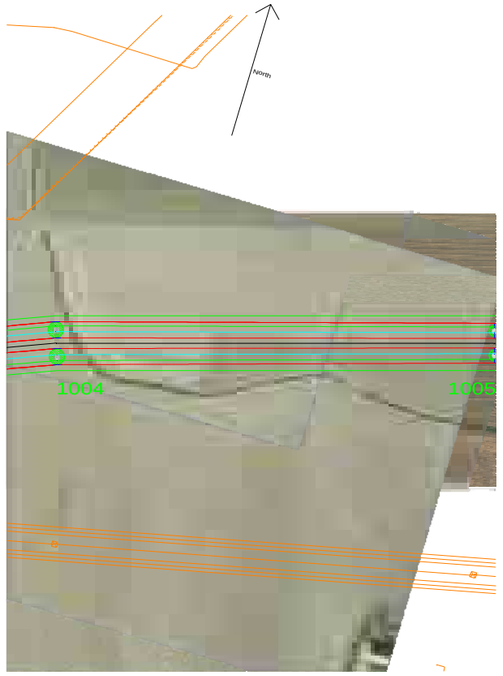

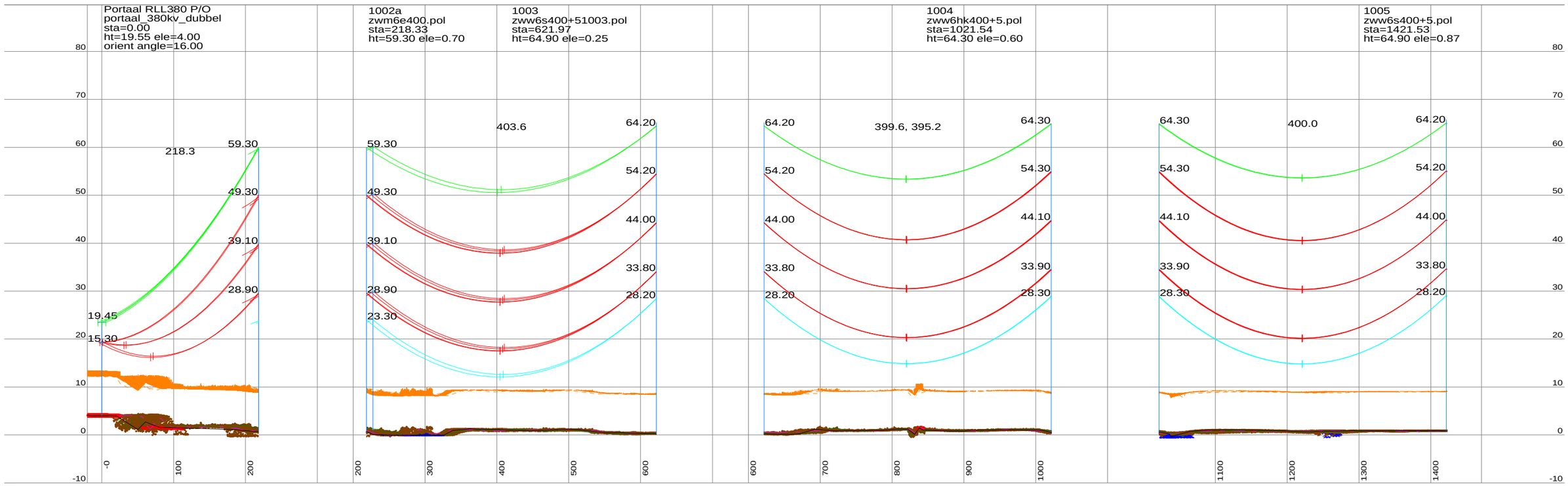

Notes:

1. PLS CADD Model based on Survey data supplied by Fugro and post processed by Movares.
2. Phase Conductor & Earthwire properties based on cable files provided by TenneT.
3. Phase Conductor & Earthwire Stringing (New Wintrack line) based on Max Catenary 1800m @ 10°C (Creep RS).
4. Phase Conductor Shown (New Wintrack line) – Twin / Quad AMS 620 AAAC
   E/W Conductor Shown (New Wintrack line) – Hawk OPGW ACSR
5. Phase Conductor shown represents the middle of the bundel (500mm conductor separation new Wintrack line).
   RSG shown represents the center of the bundle (200mm conductor separation).
6. This drawing is produced using PLS-Pole Models (New Wintrack line) based on dimensions from pole drawings "000.145.11 0254226 Mastenontwerpdossier vers.zip" provided by Tennet on 13-06-2014.
7. Insulator lengths are based on the 380kV and 150kV V-brace drawings provided by Tennet on 11-02-2014.
8. Tower Details are shown as Follows:
   1105 (Tower Number) ZWW2E400 (Tower type)
   sta=564.07 (Station of Tower)
   ht=40.89 (Tower Height) ele=9.92 (Elevation at Ground Level)
9. All dimensions are in metres.

Centre Line / Side Profile Key:

Centreline Profile
Left Side Profile at -25m From Centreline.
Right Side Profile at 25m From Centreline.

Conductor Key:

Conductor phase (150 kV) (Creep RS)
Conductor phase (380 kV) (Creep RS)
Earthwire shown at 15°C (Creep RS)
RSG shown at -5°C + Ice (Creep RS)
Note: Load RS / Max Sag RS Cable conditions not assessed for these preliminary profile drawings.

Table 1: Clearances per Feature Description

Feature Description	Symbol	380kV-Radial Clearance (m)	150kV-Radial Clearance (m)	0kV-Radial Clearance (m)
Ground	•	10.8	10	8.2
Roads	•	11.8	11	9.2
Railways	×	14	13.2	11.4
Highways	•	12.7	11.9	10.1
Buildings		7.7	6.9	5.1
Water		>9.3	>8.5	>6.7
Foundation Area				
Pole				
Buried Services				

Scale: 20.0 m Horiz. Scale; 3.0 m Vert. Scale

P9	19-08-2014	Ninth Issue Preliminary Line Profile Drawings	TG	MV	MvN
P8	18-03-2014	Eighth Issue Preliminary Line Profile Drawings	TG	MV	MvN
P7	22-07-2013	Seventh Issue Preliminary Line Profile Drawings	MW	MV	MvN
Rev	Date	Description	By	Chk	App

Drawing Title: Preliminary Line Profile Drawings
Section DT1 (Structure 1001 to 1050)

Project: Borssele-Tilburg ZW380

Originator: TG | Checker: MV | Approver: MvN | Date: 19-08-2014

Movares
Postbus 2855
3500 GW Utrecht
Tel: 030 - 265 5555

Utrechtseweg 310
6812 AR ARNHEM
Telefoon 026-3733111
Telefax 026-3733112
Postbus 718
6800 AS ARNHEM
E-mail servicecentrum@tennet.eu
Internet www.tennet.eu

Drawing Number: ZW380_LPD_DT1-P9

Rev P9

This document should not be relied on or used in circumstances other than those for which it was originally prepared and for which [Movares] was commissioned. [Movares] accepts no responsibility for this document to any party other than the person by whom it was c

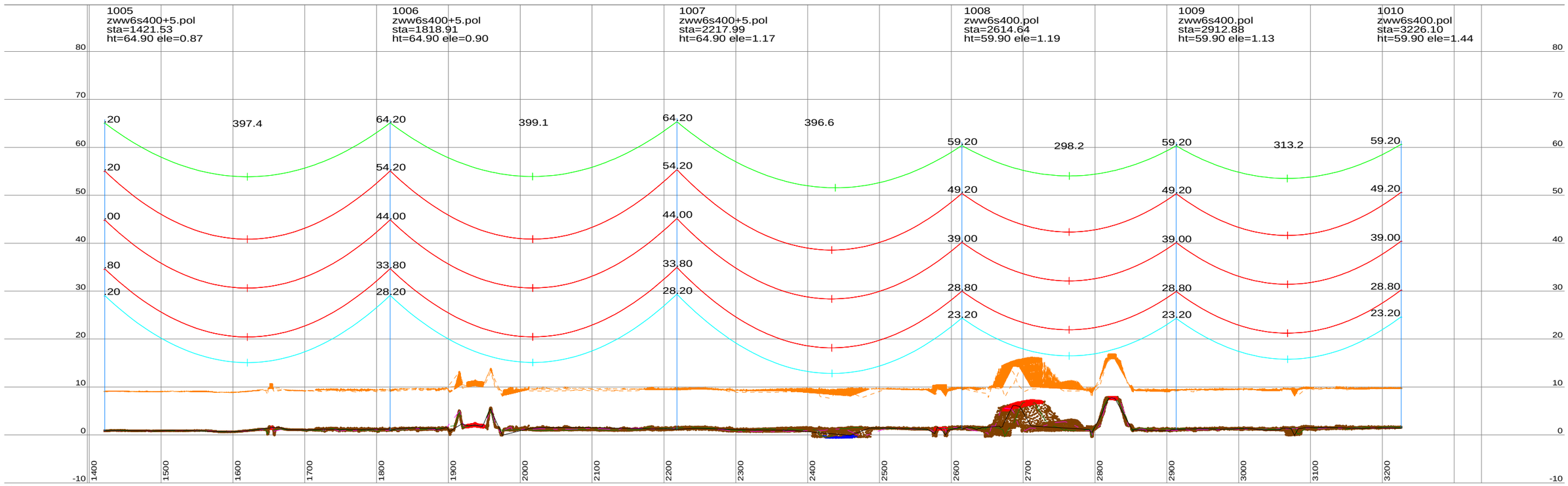

Notes:

1. PLS CADD Model based on Survey data supplied by Fugro and post processed by Movares.
2. Phase Conductor & Earthwire properties based on cable files provided by TenneT.
3. Phase Conductor & Earthwire Stringing (New Wintrack line) based on Max Catenary 1800m @ 10°C (Creep RS).
4. Phase Conductor Shown (New Wintrack line) – Twin / Quad AMS 620 AAAC
   E/W Conductor Shown (New Wintrack line) – Hawk OPGW ACSR
5. Phase Conductor shown represents the middle of the bundel (500mm conductor separation new Wintrack line).
   RSG shown represents the center of the bundle (200mm conductor separation).
6. This drawing is produced using PLS-Pole Models (New Wintrack line) based on dimensions from pole drawings "000.145.11 0254226 Mastenontwerpdossier vers.zip" provided by Tennet on 13-06-2014.
7. Insulator lengths are based on the 380kV and 150kV V-brace drawings provided by Tennet on 11-02-2014.
8. Tower Details are shown as Follows:
   1105 (Tower Number) ZWW2E400 (Tower type)
   sta=564.07 (Station of Tower)
   ht=40.89 (Tower Height) ele=9.92 (Elevation at Ground Level)
9. All dimensions are in metres.

Centre Line / Side Profile Key:

Centreline Profile

Left Side Profile at -25m From Centreline.

Right Side Profile at 25m From Centreline.

Conductor Key:

Conductor phase (150 kV) (Creep RS)

Conductor phase (380 kV) (Creep RS)

Earthwire shown at 15°C (Creep RS)

RSG shown at -5°C + Ice (Creep RS)

Note: Load RS / Max Sag RS Cable conditions not assessed for these preliminary profile drawings.

Table 1: Clearances per Feature Description.

Feature Description	Symbol	380kV-Radial Clearance (m)	150kV-Radial Clearance (m)	0kV-Radial Clearance (m)
Ground		10.8	10	8.2
Roads		11.8	11	9.2
Railways		14	13.2	11.4
Highways		12.7	11.9	10.1
Buildings		7.7	6.9	5.1
Water		>9.3	>8.5	>6.7
Foundation Area				
Pole				
Buried Services				

Rev	Date	Description	By	Chk	App
P9	19-08-2014	Ninth Issue Preliminary Line Profile Drawings	TG	MV	MvN
P8	18-03-2014	Eighth Issue Preliminary Line Profile Drawings	TG	MV	MvN
P7	22-07-2013	Seventh Issue Preliminary Line Profile Drawings	MW	MV	MvN

Drawing Title: Preliminary Line Profile Drawings

Section DT1 (Structure 1001 to 1050)

Project: Borssele-Tilburg ZW380

Designer: TG | Checker: MV | Approver: MvN | Date: 19-08-2014

Movares
Positbus 2855
3500 GW Utrecht
Tel: 030 - 265 5555

Utrechtseweg 310
6812 AR ARNHEM
Telefoon 026-3733111
Telefax 026-3733112
Postbus 718
6800 AS ARNHEM
E-mail servicecentrum@tennet.eu
Internet www.tennet.eu

Scale: 20.0 m Horiz. Scale; 3.0 m Vert. Scale

Drawing Number: ZW380_LPD_DT1-P9

Rev P9

This document should not be relied on or used in circumstances other than those for which it was originally prepared and for which [Movares] was commissioned. [Movares] accepts no responsibility for this document to any party other than the person by whom it was c

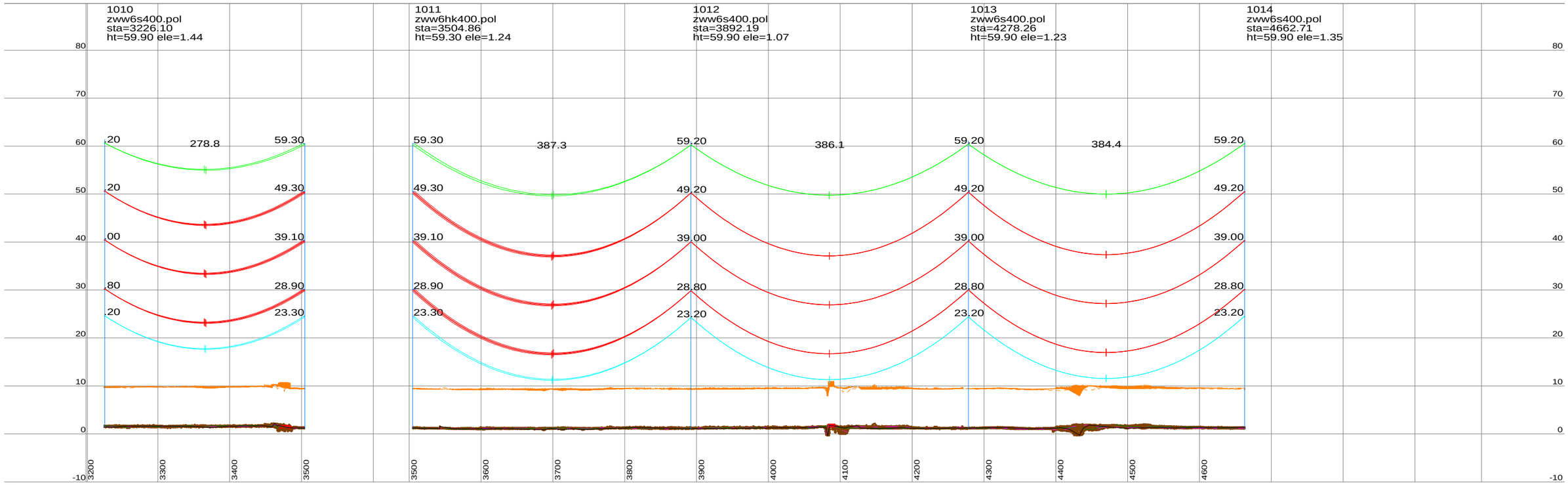

Notes:

1. PLS CADD Model based on Survey data supplied by Fugro and post processed by Movares.
2. Phase Conductor & Earthwire properties based on cable files provided by TenneT.
3. Phase Conductor & Earthwire Stringing (New Wintrack line) based on Max Catenary 1800m @ 10°C (Creep RS).
4. Phase Conductor Shown (New Wintrack line) – Twin / Quad AMS 620 AAAC
   E/W Conductor Shown (New Wintrack line) – Hawk OPGW ACSR
5. Phase Conductor shown represents the middle of the bundel (500mm conductor separation new Wintrack line).
   RSG shown represents the center of the bundle (200mm conductor separation).
6. This drawing is produced using PLS-Pole Models (New Wintrack line) based on dimensions from pole drawings "000.145.11 0254226 Mastenontwerpdossier vers.zip" provided by Tennet on 13-06-2014.
7. Insulator lengths are based on the 380kV and 150kV V-brace drawings provided by Tennet on 11-02-2014.
8. Tower Details are shown as Follows:
   1105 (Tower Number) ZWW2E400 (Tower type)
   sta=564.07 (Station of Tower)
   ht=40.89 (Tower Height) ele=9.92 (Elevation at Ground Level)
9. All dimensions are in metres.

Centre Line / Side Profile Key:

Centreline Profile

Left Side Profile at -25m From Centreline.

Right Side Profile at 25m From Centreline.

Conductor Key:

Conductor phase (150 kV) (Creep RS)

Conductor phase (380 kV) (Creep RS)

Earthwire shown at 15°C (Creep RS)

RSG shown at -5°C + Ice (Creep RS)

Note: Load RS / Max Sag RS Cable conditions not assessed for these preliminary profile drawings.

Table 1: Clearances per Feature Description.

Feature Description	Symbol	380kV-Radial Clearance (m)	150kV-Radial Clearance (m)	0kV-Radial Clearance (m)
Ground	•	10.8	10	8.2
Roads	•	11.8	11	9.2
Railways	×	14	13.2	11.4
Highways	•	12.7	11.9	10.1
Buildings		7.7	6.9	5.1
Water		>9.3	>8.5	>6.7
Foundation Area				
Pole				
Buried Services				

Rev	Date	Description	By	Chk	App
P9	19-08-2014	Ninth Issue Preliminary Line Profile Drawings	TG	MV	MvN
P8	18-03-2014	Eighth Issue Preliminary Line Profile Drawings	TG	MV	MvN
P7	22-07-2013	Seventh Issue Preliminary Line Profile Drawings	MW	MV	MvN

Drawing Title: Preliminary Line Profile Drawings
Section DT1 (Structure 1001 to 1050)

Project: Borssele-Tilburg ZW380

Originator: TG | Checker: MV | Approver: MvN | Date: 19-08-2014

Movares

Posthus 2855
3500 GW Utrecht
Tel: 030 - 265 5555

Scale: 20.0 m Horiz. Scale; 3.0 m Vert. Scale

Utrechtseweg 310
6812 AR ARNHEM
Telefoon 026-3733111
Telefax 026-3733112

Postbus 718
6800 AS ARNHEM
E-mail servicecentrum@tennet.eu
Internet www.tennet.eu

Drawing Number: ZW380_LPD_DT1-P9

Rev P9

This document should not be relied on or used in circumstances other than those for which it was originally prepared and for which [Movares] was commissioned. [Movares] accepts no responsibility for this document to any party other than the person by whom it was c

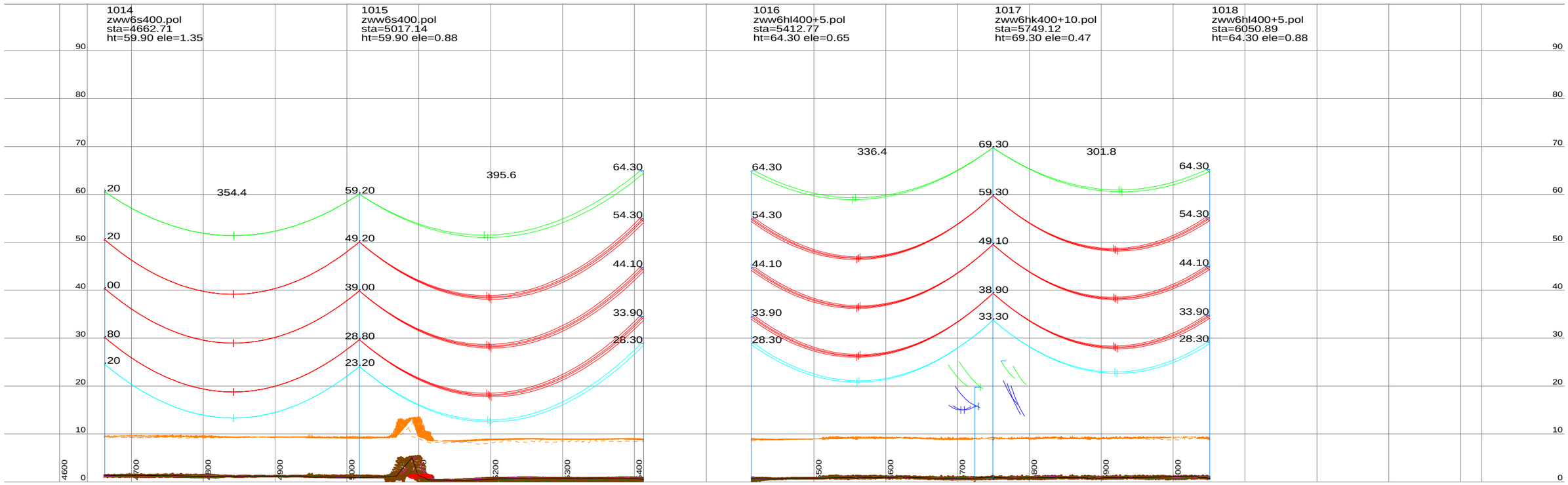

Notes:

1. PLS CADD Model based on Survey data supplied by Fugro and post processed by Movares.
2. Phase Conductor & Earthwire properties based on cable files provided by TenneT.
3. Phase Conductor & Earthwire Stringing (New Wintrack line) based on Max Catenary 1800m @ 10°C (Creep RS).
4. Phase Conductor Shown (New Wintrack line) – Twin / Quad AMS 620 AAAC
   E/W Conductor Shown (New Wintrack line) – Hawk OPGW ACSR
5. Phase Conductor shown represents the middle of the bundel (500mm conductor separation new Wintrack line).
   RSG shown represents the center of the bundle (200mm conductor separation).
6. This drawing is produced using PLS-Pole Models (New Wintrack line) based on dimensions from pole drawings "000.145.11 0254226 Mastenontwerpdossier vers.zip" provided by Tennet on 13-06-2014.
7. Insulator lengths are based on the 380kV and 150kV V-brace drawings provided by Tennet on 11-02-2014.
8. Tower Details are shown as Follows:
   1105 (Tower Number) ZWW2E400 (Tower type)
   sta=564.07 (Station of Tower)
   ht=40.89 (Tower Height) ele=9.92 (Elevation at Ground Level)
9. All dimensions are in metres.

Centre Line / Side Profile Key:

Centreline Profile

Left Side Profile at -25m From Centreline.

Right Side Profile at 25m From Centreline.

Conductor Key:

Conductor phase (150 kV) (Creep RS)

Conductor phase (380 kV) (Creep RS)

Earthwire shown at 15°C (Creep RS)

RSG shown at -5°C + Ice (Creep RS)

Note: Load RS / Max Sag RS Cable conditions not assessed for these preliminary profile drawings.

Table 1: Clearances per Feature Description.

Feature Description	Symbol	380kV-Radial Clearance (m)	150kV-Radial Clearance (m)	0kV-Radial Clearance (m)
Ground		10.8	10	8.2
Roads		11.8	11	9.2
Railways		14	13.2	11.4
Highways		12.7	11.9	10.1
Buildings		7.7	6.9	5.1
Water		>9.3	>8.5	>6.7
Foundation Area				
Pole				
Buried Services				

Rev	Date	Description	By	Chk	App
P9	19-08-2014	Ninth Issue Preliminary Line Profile Drawings	TG	MV	MvN
P8	18-03-2014	Eighth Issue Preliminary Line Profile Drawings	TG	MV	MvN
P7	22-07-2013	Seventh Issue Preliminary Line Profile Drawings	MW	MV	MvN

Preliminary Line Profile Drawings

Section DT1 (Structure 1001 to 1050)

Drawing Title:

Project: Borssele-Tilburg ZW380

Originator: TG | Checker: MV

Approver: MvN | Date: 19-08-2014

Movares

Postbus 2855
3500 GW Utrecht
Tel: 030 - 265 5555

Scale: 20.0 m Horiz. Scale; 3.0 m Vert. Scale

Utrechtseweg 310
6812 AR ARNHEM
Telefoon: 026-3731111
Telefax: 026-3731112

Postbus 718
6800 AS ARNHEM
E-mail: servicecentrum@tennet.eu
Internet: www.tennet.eu

Drawing Number: ZW380_LPD_DT1-P9

Page 4/14

Rev P9

This document should not be relied on or used in circumstances other than those for which it was originally prepared and for which [Movares] was commissioned. [Movares] accepts no responsibility for this document to any party other than the person by whom it was c

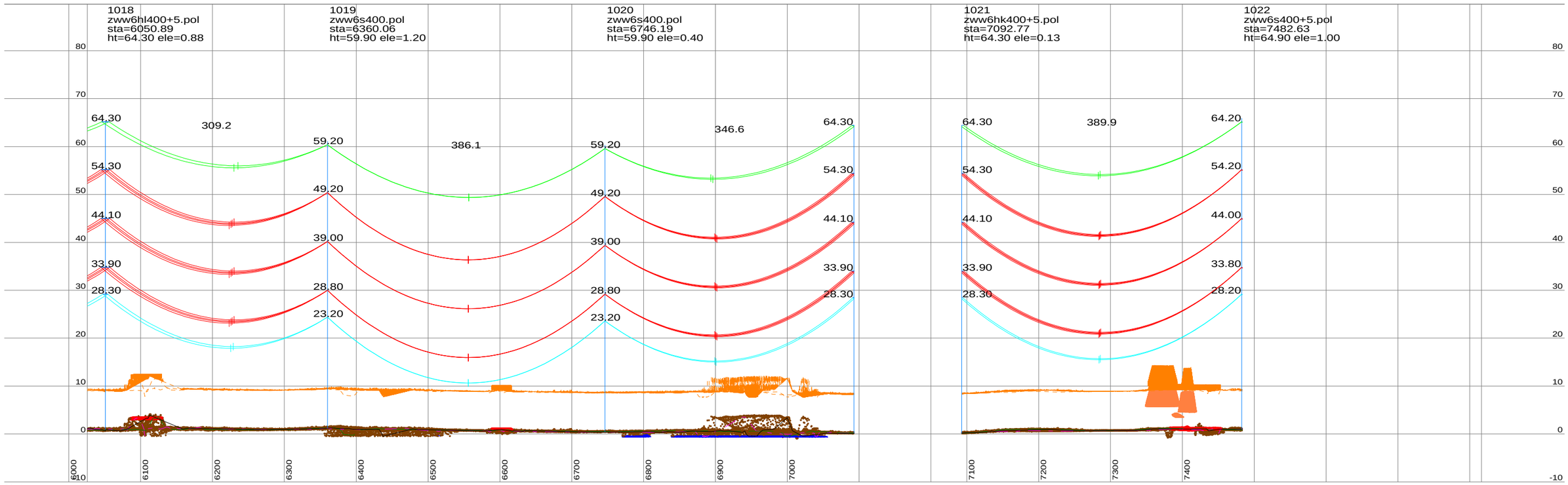

Notes:

1. PLS CADD Model based on Survey data supplied by Fugro and post processed by Movares.
2. Phase Conductor & Earthwire properties based on cable files provided by TenneT.
3. Phase Conductor & Earthwire Stringing (New Wintrack line) based on Max Catenary 1800m @ 10°C (Creep RS).
4. Phase Conductor Shown (New Wintrack line) – Twin / Quad AMS 620 AAAC
   E/W Conductor Shown (New Wintrack line) – Hawk OPGW ACSR
5. Phase Conductor shown represents the middle of the bundel (500mm conductor separation new Wintrack line).
   RSG shown represents the center of the bundle (200mm conductor separation).
6. This drawing is produced using PLS-Pole Models (New Wintrack line) based on dimensions from pole drawings "000.145.11 0254226 Mastenontwerpdossier vers.zip" provided by Tennet on 13-06-2014.
7. Insulator lengths are based on the 380kV and 150kV V-brace drawings provided by Tennet on 11-02-2014.
8. Tower Details are shown as Follows:
   1105 (Tower Number) ZWW2E400 (Tower type)
   sta=564.07 (Station of Tower)
   ht=40.89 (Tower Height) ele=9.92 (Elevation at Ground Level)
9. All dimensions are in metres.

Centre Line / Side Profile Key:

Centreline Profile

Left Side Profile at -25m From Centreline.

Right Side Profile at 25m From Centreline.

Conductor Key:

Conductor phase (150 kV) (Creep RS)

Conductor phase (380 kV) (Creep RS)

Earthwire shown at 15°C (Creep RS)

RSG shown at -5°C + Ice (Creep RS)

Note: Load RS / Max Sag RS Cable conditions not assessed for these preliminary profile drawings.

Table 1: Clearances per Feature Description.

Feature Description	Symbol	380kV-Radial Clearance (m)	150kV-Radial Clearance (m)	0kV-Radial Clearance (m)
Ground		10.8	10	8.2
Roads		11.8	11	9.2
Railways		14	13.2	11.4
Highways		12.7	11.9	10.1
Buildings		7.7	6.9	5.1
Water		>9.3	>8.5	>6.7
Foundation Area				
Pole				
Buried Services				

Rev	Date	Description	By	Chk	App
P9	19-08-2014	Ninth Issue Preliminary Line Profile Drawings	TG	MV	MvN
P8	18-03-2014	Eighth Issue Preliminary Line Profile Drawings	TG	MV	MvN
P7	22-07-2013	Seventh Issue Preliminary Line Profile Drawings	MW	MV	MvN

Drawing Title: Preliminary Line Profile Drawings
Section DT1 (Structure 1001 to 1050)

Project: Borssele-Tilburg ZW380

Originator: TG | Checker: MV | Approver: MvN | Date: 19-08-2014

Movares

Posthus 2855
3500 GW Utrecht
Tel: 030 - 265 5555

Scale: 20.0 m Horiz. Scale; 3.0 m Vert. Scale

Utrechtseweg 310
6812 AR ARNHEM
Telefoon: 026-3731111
Telefax: 026-3731112

Postbus 718
6800 AS ARNHEM
E-mail: servicecentrum@tennet.eu
Internet: www.tennet.eu

Drawing Number: ZW380_LPD_DT1-P9

Rev P9

This document should not be relied on or used in circumstances other than those for which it was originally prepared and for which [Movares] was commissioned. [Movares] accepts no responsibility for this document to any party other than the person by whom it was c

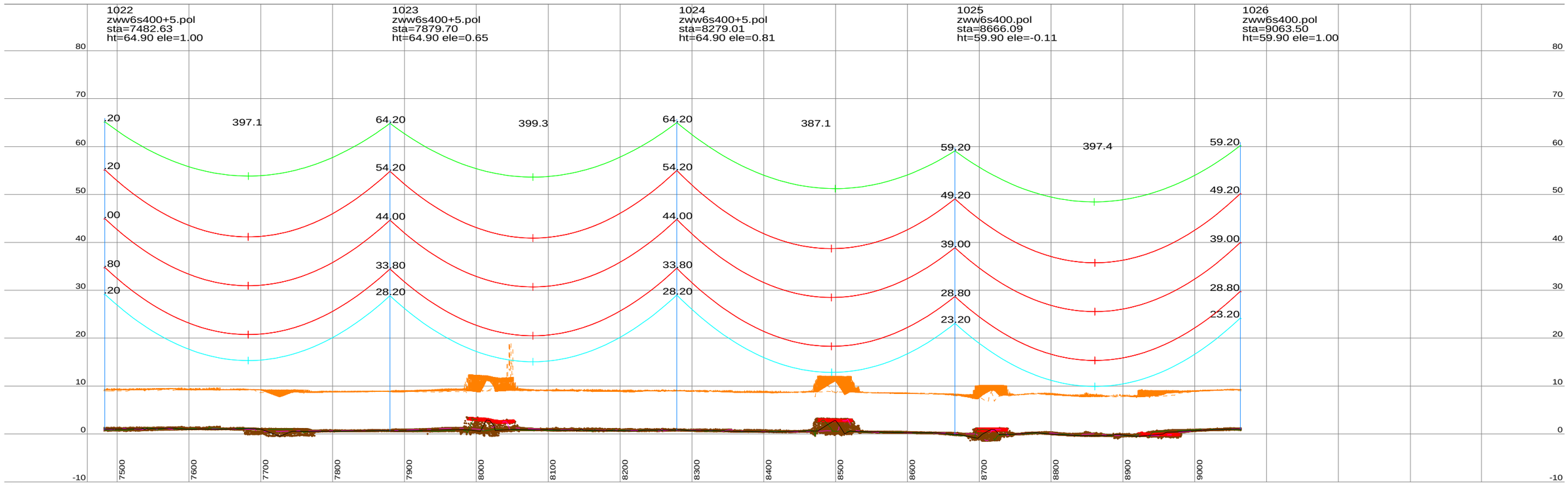

Notes:

1. PLS CADD Model based on Survey data supplied by Fugro and post processed by Movares.
2. Phase Conductor & Earthwire properties based on cable files provided by TenneT.
3. Phase Conductor & Earthwire Stringing (New Wintrack line) based on Max Catenary 1800m @ 10°C (Creep RS).
4. Phase Conductor Shown (New Wintrack line) – Twin / Quad AMS 620 AAAC
   E/W Conductor Shown (New Wintrack line) – Hawk OPGW ACSR
5. Phase Conductor shown represents the middle of the bundel (500mm conductor separation new Wintrack line).
   RSG shown represents the center of the bundle (200mm conductor separation).
6. This drawing is produced using PLS-Pole Models (New Wintrack line) based on dimensions from pole drawings "000.145.11 0254226 Mastenontwerpdossier vers.zip" provided by Tennet on 13-06-2014.
7. Insulator lengths are based on the 380kV and 150kV V-brace drawings provided by Tennet on 11-02-2014.
8. Tower Details are shown as Follows:
   1105 (Tower Number) ZWW2E400 (Tower type)
   sta=564.07 (Station of Tower)
   ht=40.89 (Tower Height) ele=9.92 (Elevation at Ground Level)
9. All dimensions are in metres.

Centre Line / Side Profile Key:

Centreline Profile
Left Side Profile at -25m From Centreline.
Right Side Profile at 25m From Centreline.

Conductor Key:

Conductor phase (150 kV) (Creep RS)
Conductor phase (380 kV) (Creep RS)
Earthwire shown at 15°C (Creep RS)
RSG shown at -5°C + Ice (Creep RS)

Note: Load RS / Max Sag RS Cable conditions not assessed for these preliminary profile drawings.

Table 1: Clearances per Feature Description.

Feature Description	Symbol	380kV-Radial Clearance (m)	150kV-Radial Clearance (m)	0kV-Radial Clearance (m)
Ground		10.8	10	8.2
Roads		11.8	11	9.2
Railways		14	13.2	11.4
Highways		12.7	11.9	10.1
Buildings		7.7	6.9	5.1
Water		>9.3	>8.5	>6.7
Foundation Area				
Pole				
Buried Services				

Rev	Date	Description	By	Chk	App
P9	19-08-2014	Ninth Issue Preliminary Line Profile Drawings	TG	MV	MvN
P8	18-03-2014	Eighth Issue Preliminary Line Profile Drawings	TG	MV	MvN
P7	22-07-2013	Seventh Issue Preliminary Line Profile Drawings	MW	MV	MvN

Drawing Title: Preliminary Line Profile Drawings
Section DT1 (Structure 1001 to 1050)

Project: Borssele-Tilburg ZW380

Originator: TG | Checker: MV | Approver: MvN | Date: 19-08-2014

Movares

Posthus 2855
3500 GW Utrecht
Tel: 030 - 265 5555

Scale: 20.0 m Horiz. Scale; 3.0 m Vert. Scale

Utrechtseweg 310
6812 AR ARNHEM
Telefoon: 026-3731111
Telefax: 026-3731112

Postbus 718
6800 AS ARNHEM
E-mail: servicecentrum@tennet.eu
Internet: www.tennet.eu

Drawing Number: ZW380_LPD_DT1-P9

Rev P9

This document should not be relied on or used in circumstances other than those for which it was originally prepared and for which [Movares] was commissioned. [Movares] accepts no responsibility for this document to any party other than the person by whom it was c

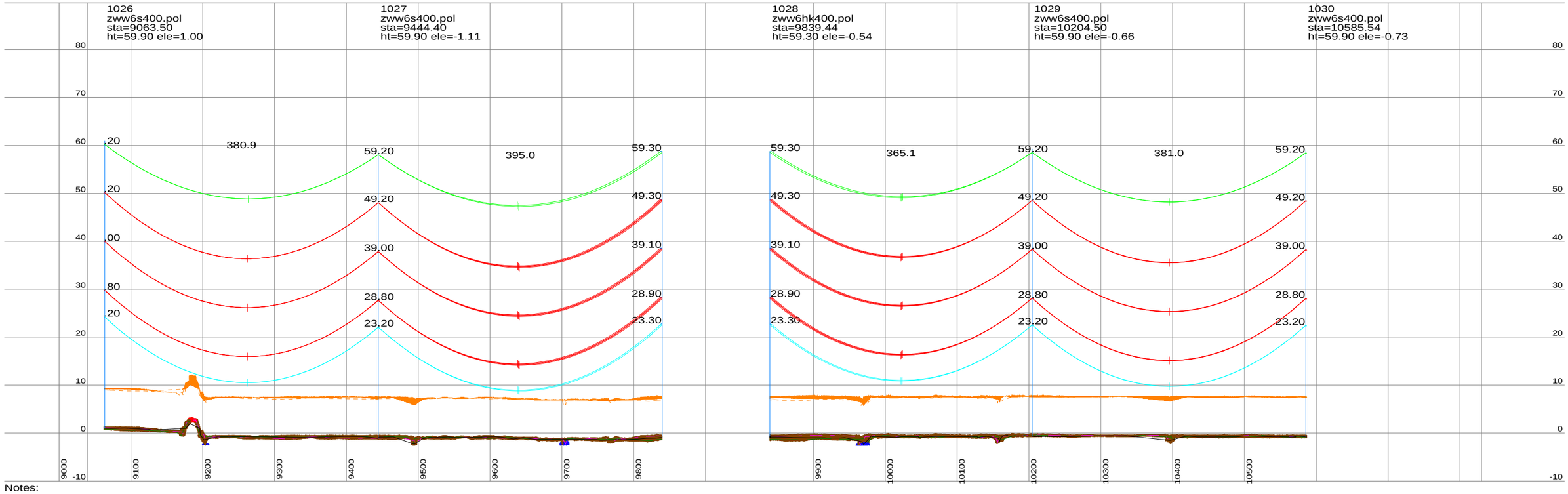

Notes:

1. PLS CADD Model based on Survey data supplied by Fugro and post processed by Movares.
2. Phase Conductor & Earthwire properties based on cable files provided by TenneT.
3. Phase Conductor & Earthwire Stringing (New Wintrack line) based on Max Catenary 1800m @ 10°C (Creep RS).
4. Phase Conductor Shown (New Wintrack line) – Twin / Quad AMS 620 AAAC
   E/W Conductor Shown (New Wintrack line) – Hawk OPGW ACSR
5. Phase Conductor shown represents the middle of the bundel (500mm conductor separation new Wintrack line).
   RSG shown represents the center of the bundle (200mm conductor separation).
6. This drawing is produced using PLS-Pole Models (New Wintrack line) based on dimensions from pole drawings "000.145.11 0254226 Mastenontwerpdossier vers.zip" provided by Tennet on 13-06-2014.
7. Insulator lengths are based on the 380kV and 150kV V-brace drawings provided by Tennet on 11-02-2014.
8. Tower Details are shown as Follows:
   1105 (Tower Number) ZWW2E400 (Tower type)
   sta=564.07 (Station of Tower)
   ht=40.89 (Tower Height) ele=9.92 (Elevation at Ground Level)
9. All dimensions are in metres.

Centre Line / Side Profile Key:

Centreline Profile

Left Side Profile at -25m From Centreline.

Right Side Profile at 25m From Centreline.

Conductor Key:

Conductor phase (150 kV) (Creep RS)

Conductor phase (380 kV) (Creep RS)

Earthwire shown at 15°C (Creep RS)

RSG shown at -5°C + Ice (Creep RS)

Note: Load RS / Max Sag RS Cable conditions not assessed for these preliminary profile drawings.

Table 1: Clearances per Feature Description.

Feature Description	Symbol	380kV-Radial Clearance (m)	150kV-Radial Clearance (m)	0kV-Radial Clearance (m)
Ground		10.8	10	8.2
Roads		11.8	11	9.2
Railways		14	13.2	11.4
Highways		12.7	11.9	10.1
Buildings		7.7	6.9	5.1
Water		>9.3	>8.5	>6.7
Foundation Area				
Pole				
Buried Services				

Rev	Date	Description	By	Chk	App
P9	19-08-2014	Ninth Issue Preliminary Line Profile Drawings	TG	MV	MvN
P8	18-03-2014	Eighth Issue Preliminary Line Profile Drawings	TG	MV	MvN
P7	22-07-2013	Seventh Issue Preliminary Line Profile Drawings	MW	MV	MvN

Preliminary Line Profile Drawings

Section DT1 (Structure 1001 to 1050)

Drawing Title:

Project: Borssele-Tilburg ZW380

Originator: TG | Checker: MV

Approver: MvN | Date: 19-08-2014

Movares

Postbus 2855
3500 GW Utrecht
Tel: 030 - 265 5555

Scale: 20.0 m Horiz. Scale; 3.0 m Vert. Scale

Utrechtseweg 310
6812 AR ARNHEM
Telefoon: 026-3731111
Telefax: 026-3731112

Postbus 718
6800 AS ARNHEM
E-mail: servicecentrum@tennet.eu
Internet: www.tennet.eu

Drawing Number: ZW380_LPD_DT1-P9

Page 7/14

Rev P9

This document should not be relied on or used in circumstances other than those for which it was originally prepared and for which [Movares] was commissioned. [Movares] accepts no responsibility for this document to any party other than the person by whom it was c

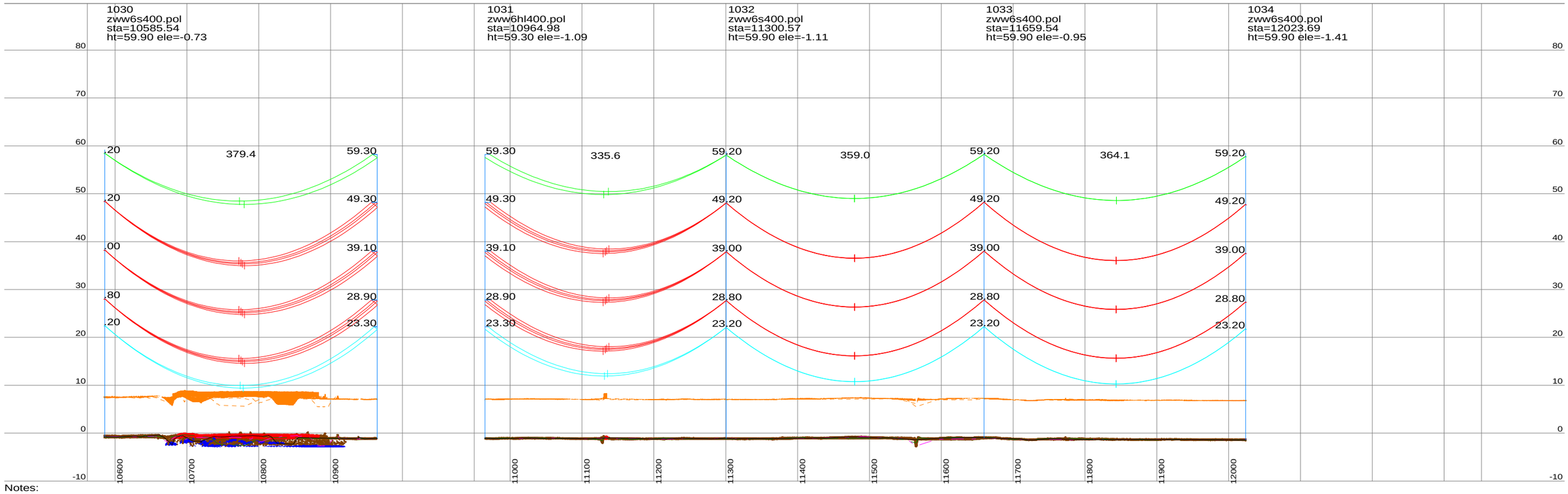

Notes:

1. PLS CADD Model based on Survey data supplied by Fugro and post processed by Movares.
2. Phase Conductor & Earthwire properties based on cable files provided by TenneT.
3. Phase Conductor & Earthwire Stringing (New Wintrack line) based on Max Catenary 1800m @ 10°C (Creep RS).
4. Phase Conductor Shown (New Wintrack line) – Twin / Quad AMS 620 AAAC
   E/W Conductor Shown (New Wintrack line) – Hawk OPGW ACSR
5. Phase Conductor shown represents the middle of the bundel (500mm conductor separation new Wintrack line).
   RSG shown represents the center of the bundle (200mm conductor separation).
6. This drawing is produced using PLS-Pole Models (New Wintrack line) based on dimensions from pole drawings "000.145.11 0254226 Mastenontwerpdossier vers.zip" provided by Tennet on 13-06-2014.
7. Insulator lengths are based on the 380kV and 150kV V-brace drawings provided by Tennet on 11-02-2014.
8. Tower Details are shown as Follows:
   1105 (Tower Number) ZWW2E400 (Tower type)
   sta=564.07 (Station of Tower)
   ht=40.89 (Tower Height) ele=9.92 (Elevation at Ground Level)
9. All dimensions are in metres.

Centre Line / Side Profile Key:

Centreline Profile

Left Side Profile at -25m From Centreline.

Right Side Profile at 25m From Centreline.

Conductor Key:

Conductor phase (150 kV) (Creep RS)

Conductor phase (380 kV) (Creep RS)

Earthwire shown at 15°C (Creep RS)

RSG shown at -5°C + Ice (Creep RS)

Note: Load RS / Max Sag RS Cable conditions not assessed for these preliminary profile drawings.

Table 1: Clearances per Feature Description.

Feature Description	Symbol	380kV-Radial Clearance (m)	150kV-Radial Clearance (m)	0kV-Radial Clearance (m)
Ground		10.8	10	8.2
Roads		11.8	11	9.2
Railways		14	13.2	11.4
Highways		12.7	11.9	10.1
Buildings		7.7	6.9	5.1
Water		>9.3	>8.5	>6.7
Foundation Area				
Pole				
Buried Services				

Rev	Date	Description	By	Chk	App
P9	19-08-2014	Ninth Issue Preliminary Line Profile Drawings	TG	MV	MvN
P8	18-03-2014	Eighth Issue Preliminary Line Profile Drawings	TG	MV	MvN
P7	22-07-2013	Seventh Issue Preliminary Line Profile Drawings	MW	MV	MvN

Preliminary Line Profile Drawings

Section DT1 (Structure 1001 to 1050)

Drawing Title:

Project: Borssele-Tilburg ZW380

Originator: TG | Checker: MV

Approver: MvN | Date: 19-08-2014

Movares

Postbus 2855
3500 GW Utrecht
Tel: 030 - 265 5555

Scale: 20.0 m Horiz. Scale; 3.0 m Vert. Scale

Utrechtseweg 310
6812 AR ARNHEM
Telefoon 026-3731111
Telefax 026-3731112

Postbus 718
6800 AS ARNHEM
E-mail : servicecentrum@tennet.eu
Internet : www.tennet.eu

Drawing Number: ZW380_LPD_DT1-P9

Page 8/14

Rev P9

This document should not be relied on or used in circumstances other than those for which it was originally prepared and for which [Movares] was commissioned. [Movares] accepts no responsibility for this document to any party other than the person by whom it was c

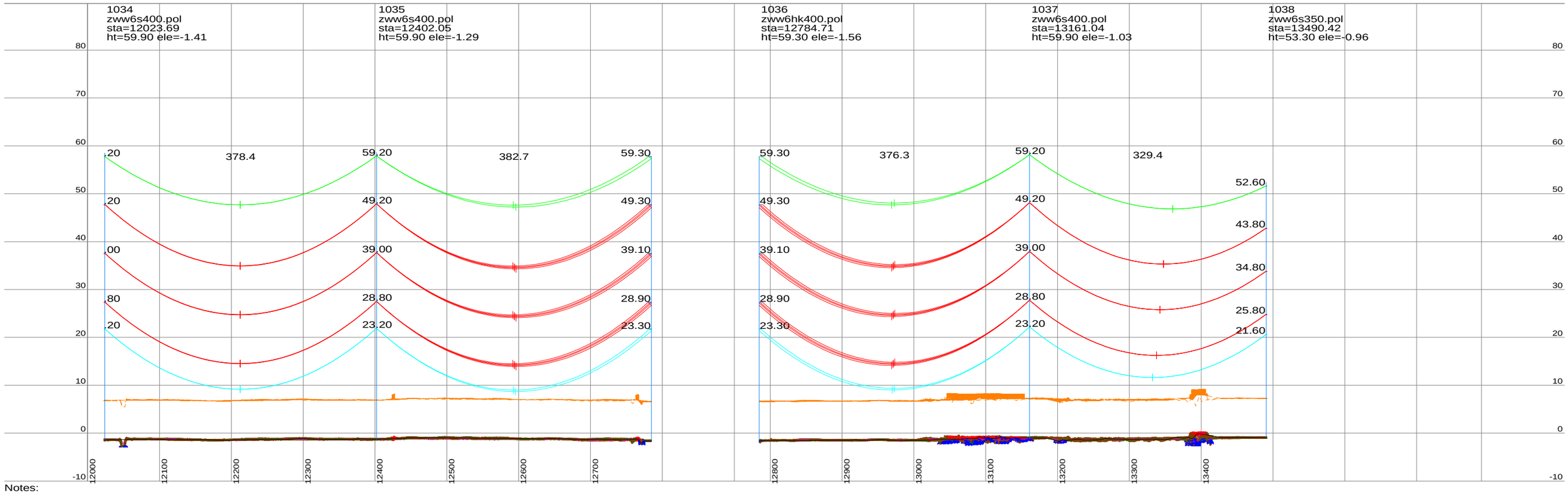

Notes:

1. PLS CADD Model based on Survey data supplied by Fugro and post processed by Movares.
2. Phase Conductor & Earthwire properties based on cable files provided by TenneT.
3. Phase Conductor & Earthwire Stringing (New Wintrack line) based on Max Catenary 1800m @ 10°C (Creep RS).
4. Phase Conductor Shown (New Wintrack line) – Twin / Quad AMS 620 AAAC
   E/W Conductor Shown (New Wintrack line) – Hawk OPGW ACSR
5. Phase Conductor shown represents the middle of the bundel (500mm conductor separation new Wintrack line).
   RSG shown represents the center of the bundle (200mm conductor separation).
6. This drawing is produced using PLS-Pole Models (New Wintrack line) based on dimensions from pole drawings "000.145.11 0254226 Mastenontwerpdossier vers.zip" provided by Tennet on 13-06-2014.
7. Insulator lengths are based on the 380kV and 150kV V-brace drawings provided by Tennet on 11-02-2014.
8. Tower Details are shown as Follows:
   1105 (Tower Number) ZWW2E400 (Tower type)
   sta=564.07 (Station of Tower)
   ht=40.89 (Tower Height) ele=9.92 (Elevation at Ground Level)
9. All dimensions are in metres.

Centre Line / Side Profile Key:

Centreline Profile
Left Side Profile at -25m From Centreline.
Right Side Profile at 25m From Centreline.

Conductor Key:

Conductor phase (150 kV) (Creep RS)
Conductor phase (380 kV) (Creep RS)
Earthwire shown at 15°C (Creep RS)
RSG shown at -5°C + Ice (Creep RS)
Note: Load RS / Max Sag RS Cable conditions not assessed for these preliminary profile drawings.

Table 1.- Clearances per Feature Description.

Feature Description	Symbol	380kV-Radial Clearance (m)	150kV-Radial Clearance (m)	0kV-Radial Clearance (m)
Ground	•	10.8	10	8.2
Roads	•	11.8	11	9.2
Railways	×	14	13.2	11.4
Highways	•	12.7	11.9	10.1
Buildings		7.7	6.9	5.1
Water		>9.3	>8.5	>6.7
Foundation Area				
Pole				
Buried Services				

Rev	Date	Description	By	Chk	App
P9	19-08-2014	Ninth Issue Preliminary Line Profile Drawings	TG	MV	MvN
P8	18-03-2014	Eighth Issue Preliminary Line Profile Drawings	TG	MV	MvN
P7	22-07-2013	Seventh Issue Preliminary Line Profile Drawings	MW	MV	MvN

Drawing Title: Preliminary Line Profile Drawings
Section DT1 (Structure 1001 to 1050)

Project: Borssele-Tilburg ZW380

Originator: TG | Checker: MV | Approver: MvN | Date: 19-08-2014

Movares
Posthus 2855
3500 GW Utrecht
Tel: 030 - 265 5555

Utrechtseweg 310
6812 AR ARNHEM
Telefoon 026-3733111
Telefax 026-3733112
Postbus 718
6800 AS ARNHEM
E-mail servicecentrum@tennet.eu
Internet www.tennet.eu

Scale: 20.0 m Horiz. Scale; 3.0 m Vert. Scale

Drawing Number: ZW380_LPD_DT1-P9

Rev P9

This document should not be relied on or used in circumstances other than those for which it was originally prepared and for which [Movares] was commissioned. [Movares] accepts no responsibility for this document to any party other than the person by whom it was c

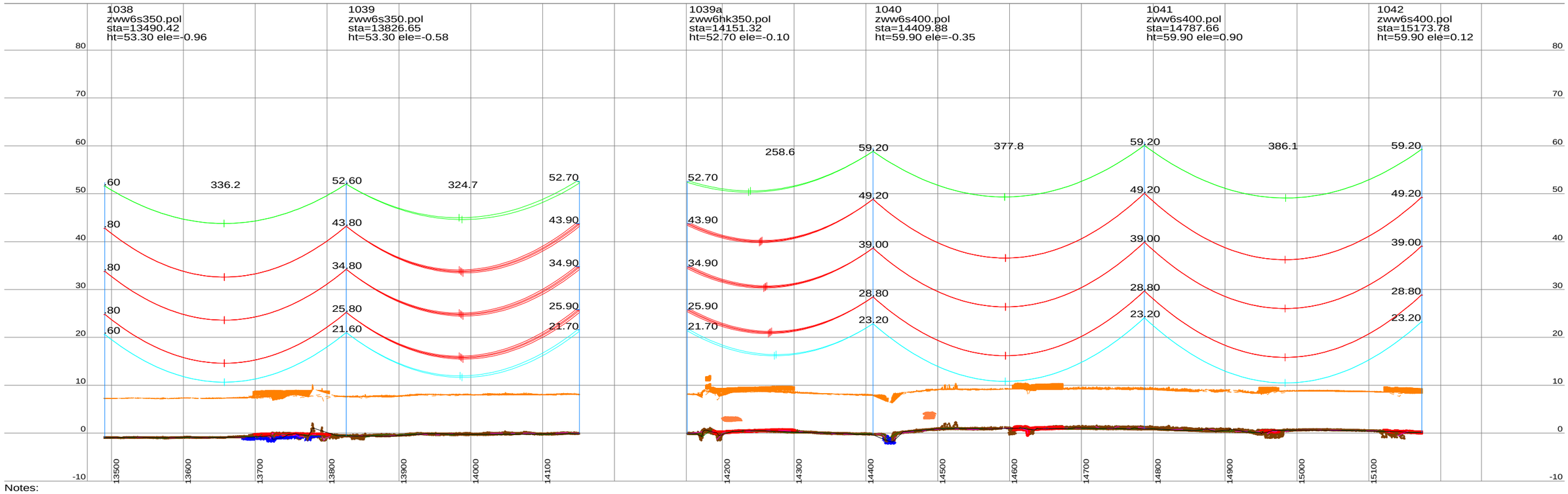

Notes:

1. PLS CADD Model based on Survey data supplied by Fugro and post processed by Movares.
2. Phase Conductor & Earthwire properties based on cable files provided by TenneT.
3. Phase Conductor & Earthwire Stringing (New Wintrack line) based on Max Catenary 1800m @ 10°C (Creep RS).
4. Phase Conductor Shown (New Wintrack line) – Twin / Quad AMS 620 AAAC
   E/W Conductor Shown (New Wintrack line) – Hawk OPGW ACSR
5. Phase Conductor shown represents the middle of the bundel (500mm conductor separation new Wintrack line).
   RSG shown represents the center of the bundle (200mm conductor separation).
6. This drawing is produced using PLS-Pole Models (New Wintrack line) based on dimensions from pole drawings "000.145.11 0254226 Mastenontwerpdossier vers.zip" provided by Tennet on 13-06-2014.
7. Insulator lengths are based on the 380kV and 150kV V-brace drawings provided by Tennet on 11-02-2014.
8. Tower Details are shown as Follows:
   1105 (Tower Number) ZWW2E400 (Tower type)
   sta=564.07 (Station of Tower)
   ht=40.89 (Tower Height) ele=9.92 (Elevation at Ground Level)
9. All dimensions are in metres.

Centre Line / Side Profile Key:

Centreline Profile

Left Side Profile at -25m From Centreline.

Right Side Profile at 25m From Centreline.

Conductor Key:

Conductor phase (150 kV) (Creep RS)

Conductor phase (380 kV) (Creep RS)

Earthwire shown at 15°C (Creep RS)

RSG shown at -5°C + Ice (Creep RS)

Note: Load RS / Max Sag RS Cable conditions not assessed for these preliminary profile drawings.

Table 1: Clearances per Feature Description.

Feature Description	Symbol	380kV-Radial Clearance (m)	150kV-Radial Clearance (m)	0kV-Radial Clearance (m)
Ground		10.8	10	8.2
Roads		11.8	11	9.2
Railways		14	13.2	11.4
Highways		12.7	11.9	10.1
Buildings		7.7	6.9	5.1
Water		>9.3	>8.5	>6.7
Foundation Area				
Pole				
Buried Services				

Rev	Date	Description	By	Chk	App
P9	19-08-2014	Ninth Issue Preliminary Line Profile Drawings	TG	MV	MvN
P8	18-03-2014	Eighth Issue Preliminary Line Profile Drawings	TG	MV	MvN
P7	22-07-2013	Seventh Issue Preliminary Line Profile Drawings	MW	MV	MvN

Drawing Title: Preliminary Line Profile Drawings
Section DT1 (Structure 1001 to 1050)

Project: Borssele-Tilburg ZW380

Originator: TG | Checker: MV | Approver: MvN | Date: 19-08-2014

Scale: 20.0 m Horiz. Scale; 3.0 m Vert. Scale

Movares
Utrechtseweg 310
6812 AR ARNHEM
Telefoon 026-3733111
Telefax 026-3733112
Postbus 718
6800 AS ARNHEM
E-mail servicecentrum@tennet.eu
Internet www.tennet.eu

Movares
Postbus 2855
3500 GW Utrecht
Tel: 030 - 265 5555

Drawing Number: ZW380_LPD_DT1-P9

Rev P9

This document should not be relied on or used in circumstances other than those for which it was originally prepared and for which [Movares] was commissioned. [Movares] accepts no responsibility for this document to any party other than the person by whom it was c