

Postbus 428, 6800 AK Arnhem
College van Burgemeester en Wethouders van de gemeente
Eemsmond
Postbus 11
9980 AA UITHUIZEN

CLASSIFICATIE	C1: Public Information
DATUM	17 september 2018
UW REFERENTIE	WABO-2016-0090
ONZE REFERENTIE	000.144.21 0681264
BEHANDELD DOOR	Gert Jan Terluin
TELEFOON DIRECT	026 373 32 16
E-MAIL	GertJan.Terluin@tennet.eu
AANTAL BIJLAGEN	1

BETREFT Gedeeltelijke intrekking omgevingsvergunning Eemshaven Oudeschip - Vierverlaten 380 kV

Geacht College,

Op 18 december 2017 heeft u een omgevingsvergunning verstrekt voor de realisatie van de 380 kV hoogspanningsverbinding Eemshaven Oudeschip – Vierverlaten.

TenneT verzoekt u hierbij een deel van de activiteiten in deze vergunning in te trekken. De reden voor het intrekken is dat met de belanghebbende grondeigenaren een alternatieve toegang is overeengekomen. Hiervoor zal TenneT binnenkort separaat een omgevingsvergunning aanvragen.

Het in te trekken deel betreft specifiek de werkweg tussen de aansluiting op de N33 en het werkterrein van mast 768. Uit de bijlage blijkt welk deel het betreft. Op de eerste kaart is de vergunde situatie met de betreffende werkweg weergegeven. Op de tweede kaart is de gewenste situatie zonder betreffende werkweg aangegeven. Deze kaarten hebben hier enkel betrekking op het intrekken van de werkweg.

De vergunning omvat voor deze werkweg:

- Het uitvoeren van een werk of werkzaamheden.
- Het gebruiken van gronden/bouwwerken in strijd met een bestemmingsplan.

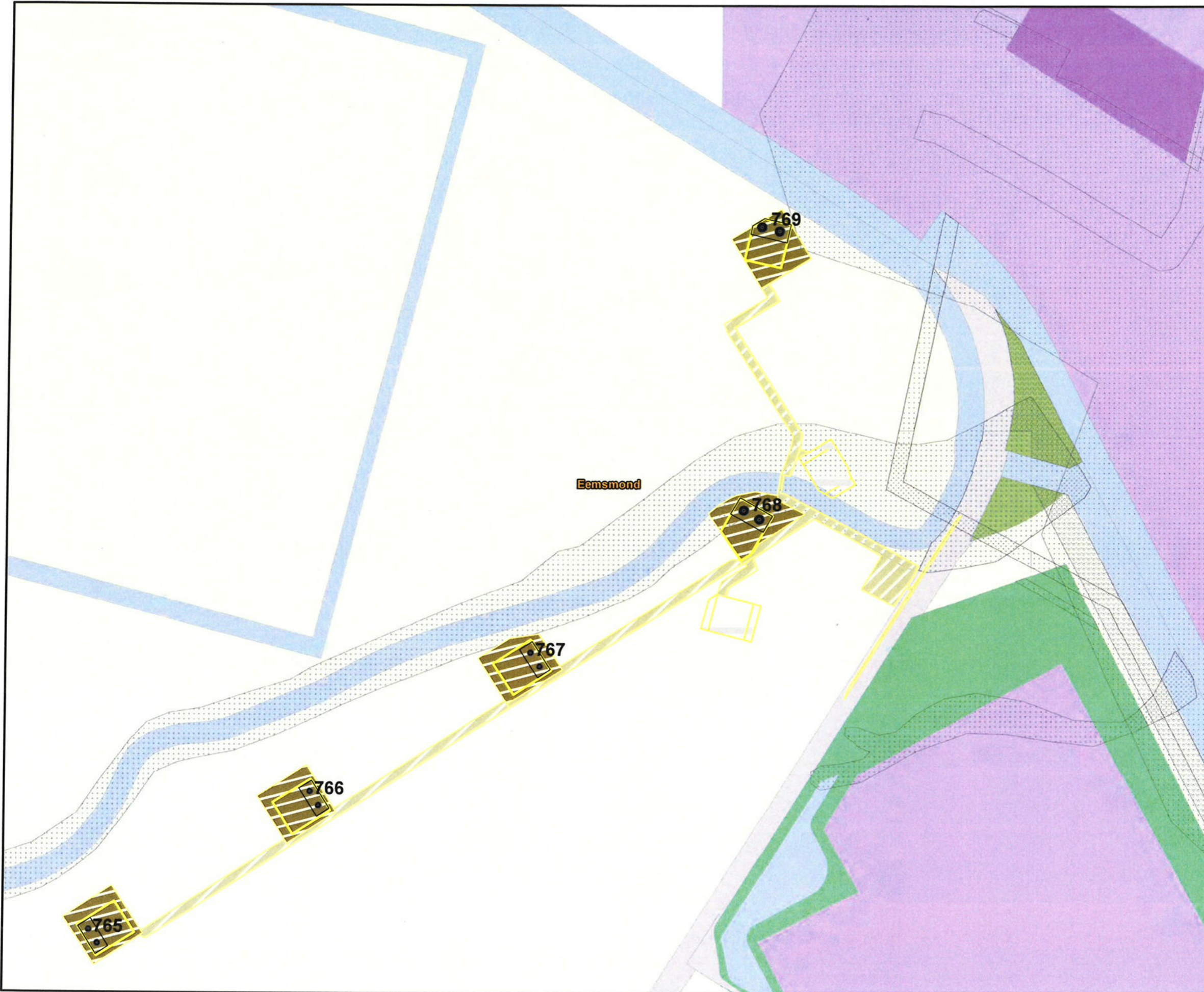
Ook de door Rijkswaterstaat verleende vergunning voor de uitrit op de N33 zal worden ingetrokken.

Wij verwachten u hiermee voldoende te hebben geïnformeerd. Indien u een nadere toelichting behoeft, verzoeken wij u contact met ons op te nemen.

Hoogachtend,
TenneT TSO B.V.



Gert Jan Terluin



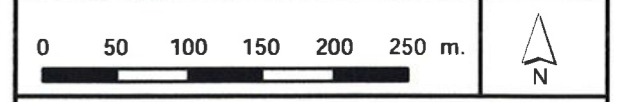
Legenda

Gemeentegrenzen	overig
Mast	verkeer
Fundatie permanent	kantoor
Ontgraving	cultuur en ontspanning
Bouwplaats	centrum
Bouwweg	bos
Werkterrein	natuur
Lierplaatsen	gemengd
geluidszone	recreatie
waterstaatsdoeleinden, waterstaat	detailhandel
molenbioloop	dienstverlening
leiding	ontspanning en vermaak
straatpad	maatschappelijk
archeologisch/cultuurhistorisch waardevol gebied	tuin
militaire voorzieningen	infrastructuur
waarde	groen
waterkering	wonen
beschermd dorps-/stadsgezicht	horeca
waterstaat	agrarisch
aanvliegroutes	agrarisch met waarden
	woongebied
	sport
	bedrijventerrein
	water
	abedrijf

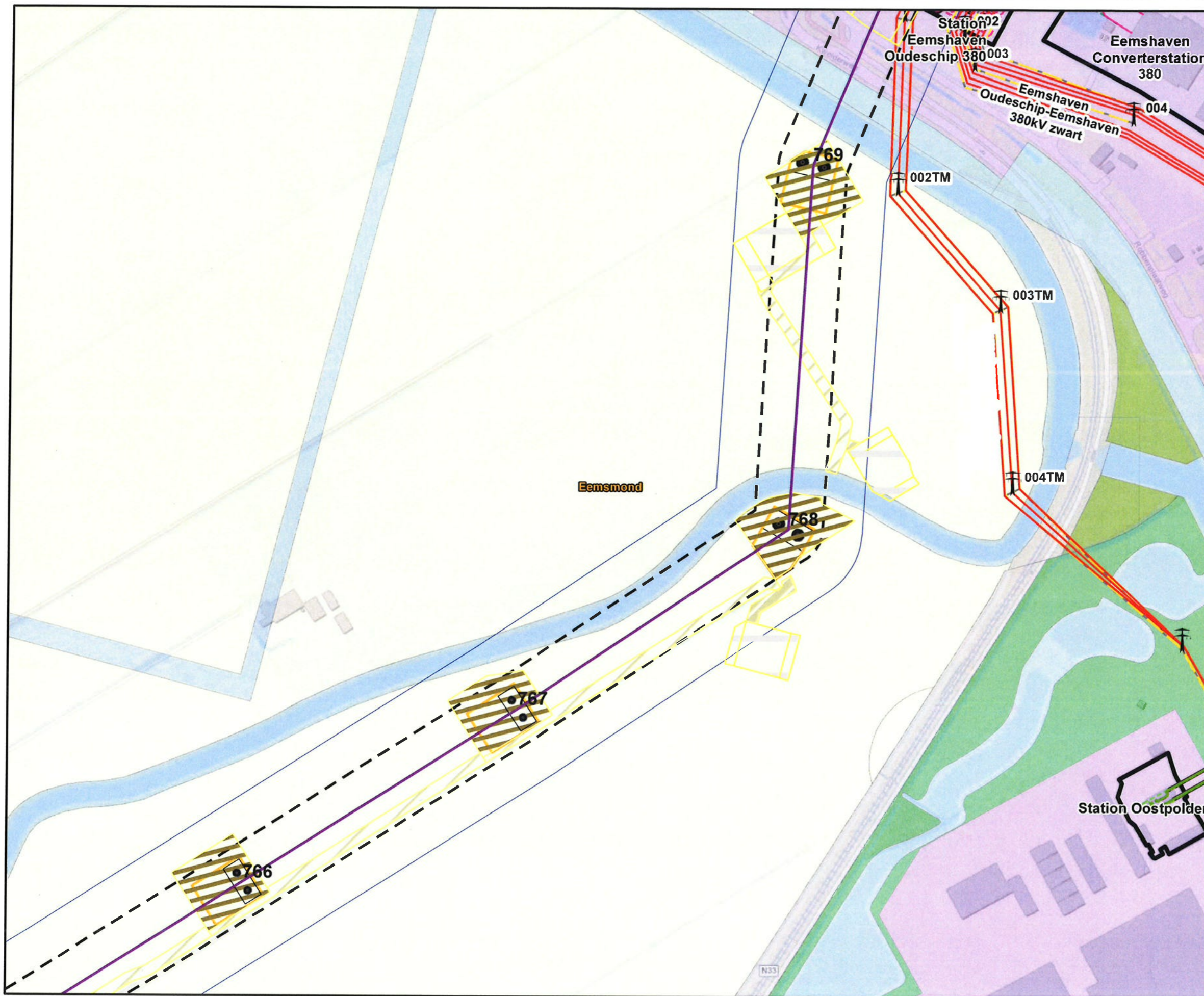
Noord • West 380 kV



Versie	Definitief	Datum	6-1-2016
Schaal	1:5.000	Formaat	A3
Kenmerk	p_nw380_WAB024_Eemsmond		



Aan deze tekening kunnen geen rechten worden ontleend. © TenneT TSO B.V.



Legenda

Dubbelbestemming

- Gemeentegrenzen
- geluidszone
- waterstaatsdoeleinden, waterstaat
- molenbioloop
- leiding
- straatpad
- archeologisch/cultuurhistorisch waardevol gebied
- militaire voorzieningen
- waarde
- waterkering
- beschermd dorps-/stadsgezicht
- waterstaat
- aanvliegroutes

Enkelbestemming

- overig
- verkeer
- kantoor
- cultuur en ontspanning
- centrum
- bos
- natuur
- gemengd
- recreatie
- detailhandel
- dienstverlening
- ontspanning en vermaak
- maatschappelijk
- luin
- infrastructuur
- groen
- wonen
- horeca
- agrarisch
- agrarisch met waarden
- woongebied
- sport
- bedrijventerrein
- water
- abedrijf

Noord • West 380 kV



Versie		Datum	30-8-2018
Schaal	1:4.000	Formaat	A3
Kenmerk	p_nw380_WA/B024_Eemsmond2		



Aan deze tekening kunnen geen rechten worden ontleend. © TenneT TSO B.V.