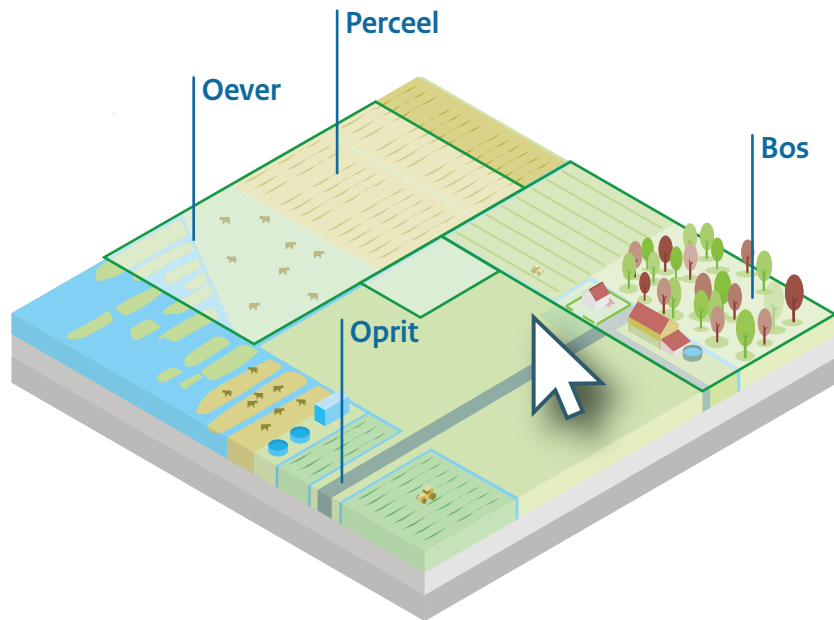




Perceelsregistratie

ficigggciaaci aggccffgffiidf
dffgfgggjccfijggffdffgjgfcf.

ifggi
cdcfn
fgdf



df

dffgffiidfgifggifgff
jccjdf cddfjg
jffffggii
ndgggdcfgngcg

dfjidfcdfn

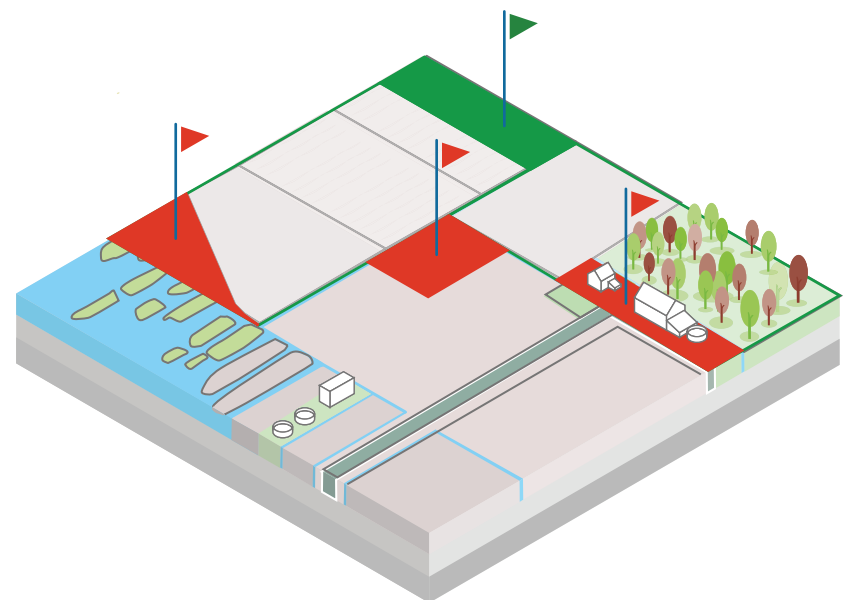
cdcfn

Tekent u uw bedrijfssituatie in? Dan ziet u ook de topografische grenzen. Dit zijn de grenzen van percelen met landbouwgrond, zoals wij ze hebben vastgesteld. Als uw tekening in de bedrijfssituatie niet gelijk is aan de topografische grenzen, krijgt u een melding.

Klopt de topografische grens, pas dan uw grenzen hierop aan.

Klopt de topografische grens niet, doordat er bijvoorbeeld grenzen zijn veranderd? Teken dan zoals u gewend bent de grond in die u inderdaad in gebruik heeft.

In Mijn percelen vindt u de Topografische grenzen in de legenda onder het kopje Grenzen



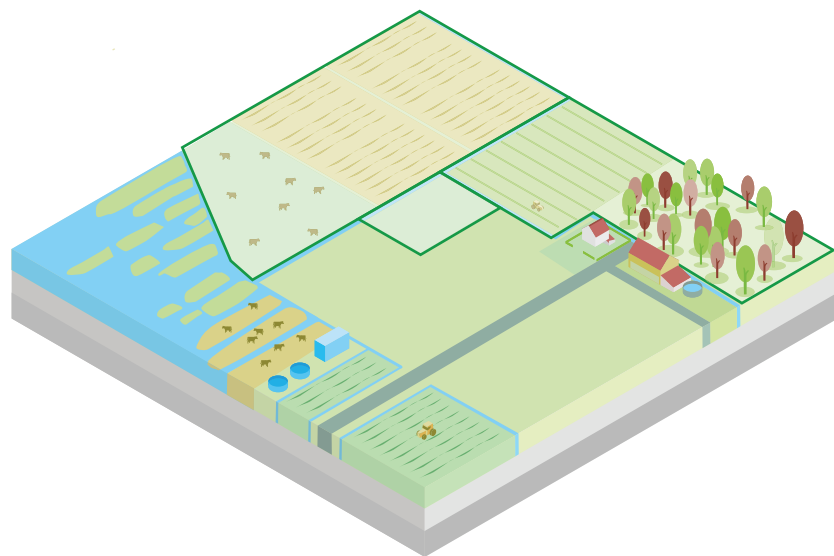
De regelingspercelen

en regelingsperceel is n n epercelen ie inge ri ee een eel
r n ge ri e reen eerregelingen i r eel

i s ellen een pper l e r e in r ie i
e e ri ssi ie
e p gr isc e r
geli e n ere r l gen
regels ie ren i eregeling

n e regelingspercelen n ers in e enen n ns rsel ls il
en p s e perceel e pper l e n

n i n percelen in e r l gen r regelingspercelen in e legen n er
e p e gelingen



eer in r ie er percelen regis reren

<https://mijn.rvo.nl/percelen-registreren>