

PROGRAMMA AANSLUITING WIND OP ZEE (PAWOZ) - EEMSHAVEN

Notitie Routeontwikkeling Deel 3

Ministerie van Klimaat en Groene Groei

11 OKTOBER 2024

Witteveen + Bos

Royal HaskoningDHV
Enhancing Society Together

Project	Programma Aansluiting Wind Op Zee (PAWOZ) - Eemshaven
Opdrachtgever	Ministerie van Klimaat en Groene Groei
Titel	Notitie Routeontwikkeling Deel 3
Organisatie	RHW - Combi RHDHV & W + B
Werkpakket	4.4 Notitie Routeontwerp
Onderdeel	GEN - General
Soort	RP - Report
Discipline	NA - No 90% n-discipline specific or not applicable
Status	S4 - For Client approval
Voortgangspercentage	
Projectnummer	BI9148
Document Referentie	BI9148------093706
Datum	11 oktober 2024

Adres

Witteveen+Bos Raadgevende ingenieurs B.V.
Postbus 24087
3511 SW Utrecht
Nederland
www.witteveenbos.com

Royal HaskoningDHV Nederland B.V.
Postbus 1132
3818 EX Amersfoort
Nederland
www.royalhaskoningdhv.nl

0 PUBLIEKSSAMENVATTING 1

0.1 Aanpak stap 2 2
0.2 Uitkomsten stap 2 5
0.3 Vervolg (stap 4) 7

1 BESCHRIJVING VAN HET PROGRAMMA PAWOZ - EEMSHAVEN 8

1.1 Aanleiding voor het Programma 8
1.2 Doelstelling van het Programma 8
1.3 Beschrijving van het plangebied 9
1.4 Voorgenomen activiteit van het programma PAWOZ-Eemshaven 10
1.4.1 Elektriciteitsnet op zee en op land 10
1.4.2 Waterstofnetwerk op zee en op land 12
1.4.3 Tunnelsysteem tussen Ballonplaat en Eemshaven 13
1.5 Doel van deze rapportage 13

2 HET ONTWERPPROCES 15

2.1 Inleiding 15
2.2 Robuust ontwerp 15
2.3 Routeontwikkeling 18
2.3.1 Een stapsgewijs proces 18
2.3.2 Omgevingsproces 21
2.4 Vervolgproces 22

3 UITGANGSPUNTEN ROUTEONTWIKKELING 23

3.1 Inleiding 23
3.2 Elektrische verbinding (kabelsystemen) 23
3.2.1 Platform op zee 24
3.2.2 Kabelsystemen op zee (offshore en nearshore) 25
3.2.3 Kabelsystemen op land 27
3.2.4 Transformatorstation of converterstation 28
3.2.5 Hoogspanningsstation (380 kV) 29
3.3 Waterstofverbinding (leidingen) 29
3.3.1 Platform op zee en waterstofproductie 30
3.3.2 Waterstofverbindingen (leidingen) op zee 30
3.3.3 Waterstof aanlandingsstation en afsluiterlocaties 32
3.3.4 Waterstofverbindingen (leidingen) op land 33
3.4 Tunnelsysteem 33

4 OVERZICHT VAN ALLE ROUTES 36

5 NOORDZEEROUTES A TOT EN MET D 41

5.1 Status van routes 41

5.2 Toelichting op routes kabelsystemen 45

5.2.1 A: Parallel aan Gemini kabels 45
5.2.2 B: Parallel aan verlaten telecom kabel 46
5.2.3 C: Direct naar TNW 46
5.2.4 D: Parallel aan bestaande gasleiding 46
5.2.5 Installatiemethode - kabelsystemen 46
5.2.6 Installatiemethode - leidingen 47
5.2.7 Breedte corridor en te onderzoeken configuratie kabelsystemen en/of leidingen 47

6 I: MEEUWENSTAART ROUTE 48

6.1 Status van route 48

6.2 Toelichting op route (Baseline 1) 48

7 II: OUDE WESTEREEMS ROUTE 52

7.1 Status van route 52

7.2 Toelichting op route (Baseline 3) 52

8 III: HORSBORNGAT ROUTE 57

8.1 Status van route 57

8.2 Toelichting op route (Baseline 1) 58

9 IV: GEUL ROTTUMS ROUTE 61

9.1 Status van route 61

9.2 Toelichting op route (Baseline 1) 61

10 V: BOSCHGAT ROUTE 65

10.1 Status van route 65

10.2 Toelichting op route 66

11 VII: SCHIERMONNIKOOG WANTIJ ROUTE 70

11.1 Status van route 70

11.2 Toelichting op route (Baseline 3) 70

12 VIII: AMELAND WANTIJ ROUTE 74

12.1 Status van route 74
12.2 Toelichting op route (Baseline 3) 74

13 IX: ZOUTKAMPERLAAG ROUTE 77

13.1 Status van route 77
13.2 Toelichting op route (Baseline 3) 78

14 X: TUNNEL ROUTE 81

14.1 Status route 81
14.2 Toelichting route (Baseline 3) 81
14.2.1 Bouw en ingebruikname van tunnel 85

15 LANDROUTES - XI: DIJKVARIANT B ROUTE 87

15.1 Status van route 87
15.2 Toelichting op route (Baseline 1) 87

16 LANDROUTES - KABELSYSTEMEN 89

16.1 Status van route 89
16.2 Toelichting op route (Baseline 3) 90

17 LANDROUTES - LEIDINGEN 96

17.1 Status van routes 96
17.2 Toelichting op routes (Baseline 3) 97

Laatste pagina 104

Bijlage(n)		Aantal pagina's
I	Begrippenlijst en afkortingen	9
II	TenneT routeontwerp Baseline 1	90
III	Gasunie routeontwerp Baseline 1	45
IV	Overzichtskaart routes	1
V	Toelichting op ontwikkeling en eventuele trechtering routes tussen Baseline 0 en Baseline 3	73
VI	Studie morfologisch ontwerpprofiel Waddengebied routes	171
VII	Notitie onderlinge afstand kabels en leidingen TenneT	6
VIII	Notitie onderlinge afstand kabels en leidingen Gasunie	4
IX	Risk Based Burial Depth	
X	Tennet Routeontwerp Baseline 2	26
XI	Gasunie routeontwerp Baseline 2	

0

PUBLIEKSSAMENVATTING

Op de Noordzee worden boven de Waddeneilanden windparken aangelegd. De energie van deze parken moet naar de Eemshaven worden gebracht. Dit kan met kabelsystemen of, als de stroom op zee wordt omgezet naar waterstof, via waterstofleidingen. Het Rijk onderzoekt nu, in nauw contact met de omgeving, welke geschikte routes er zijn om deze energie naar de Eemshaven te brengen. Daarbij is het belangrijk goed te onderzoeken wat de effecten zijn van deze mogelijke routes en aanlegtechnieken. Het ontwikkelen en beoordelen van routes gebeurt via het Programma Aansluiting Wind Op Zee (PAWOZ) – Eemshaven (kortweg: PAWOZ). In het PlanMER van PAWOZ is het doel om van mogelijke routes te onderzoeken of er voldoende fysieke- en milieuruimte is om kabelsystemen en/of leidingen aan te leggen. Vervolgens zal er een prioritering worden bepaald welke routes in welke (tijds)volgorde gebruikt kunnen worden.

PAWOZ heeft 4 stappen:

- in stap 1 is de Notitie Reikwijdte en Detailniveau (NRD) opgesteld. Dit is de onderzoeksagenda voor PAWOZ: welke routes worden onderzocht en wat moeten we van die routes weten? De onderzoeken zelf worden uitgevoerd in stap drie. Deze NRD is definitief vastgesteld op 30 januari 2023.
  De NRD is hier online te vinden: Programma Aansluiting Wind Op Zee (PAWOZ) - Eemshaven (rvo.nl);
- in stap 2 zijn de routes uit de NRD (Baseline 0) verder uitgewerkt (Baseline 1). Paragraaf 2.3 beschrijft wat een baseline is. Op basis van die uitwerking zijn optimalisaties voor de routes uitgewerkt en is bepaald welke routes wel en welke routes niet in de eerste ronde effectenonderzoeken in het planMER en de IEA worden onderzocht (Baseline 2). Op basis van de eerste ronde effectenonderzoeken zijn routes verder geoptimaliseerd of zijn deze getrechterd (Baseline 3). De conclusies van deze stap staan in deze definitieve versie van de Notitie Routeontwikkeling (Deel 3);
- in stap 3 wordt onderzocht welke effecten het aanleggen van routes heeft, bijvoorbeeld op de natuur, op landbouw en op scheepvaart. Dit wordt beschreven in de Integrale effectenanalyse (IEA), waar het Milieueffectrapport (planMER) onderdeel van is. Deze rapporten geven een overzicht van alle onderzochte effecten;
- in stap 4 wordt op basis van alle informatie uit stap 3 door de Minister van Klimaat en Groene Groei besloten, in afstemming met de regionale bestuurders, welke routes in welke (tijds)volgorde gebruikt kunnen worden voor het aanleggen van kabelsystemen en/of waterstofleidingen. Dit wordt opgeschreven in het door het Ministerie van Klimaat en Groene Groei (KGG) op te stellen Ontwerpprogramma.

Afbeelding 0.1 Schematische weergave proces van routeontwikkeling (stap 1, 2, 3 en 4)

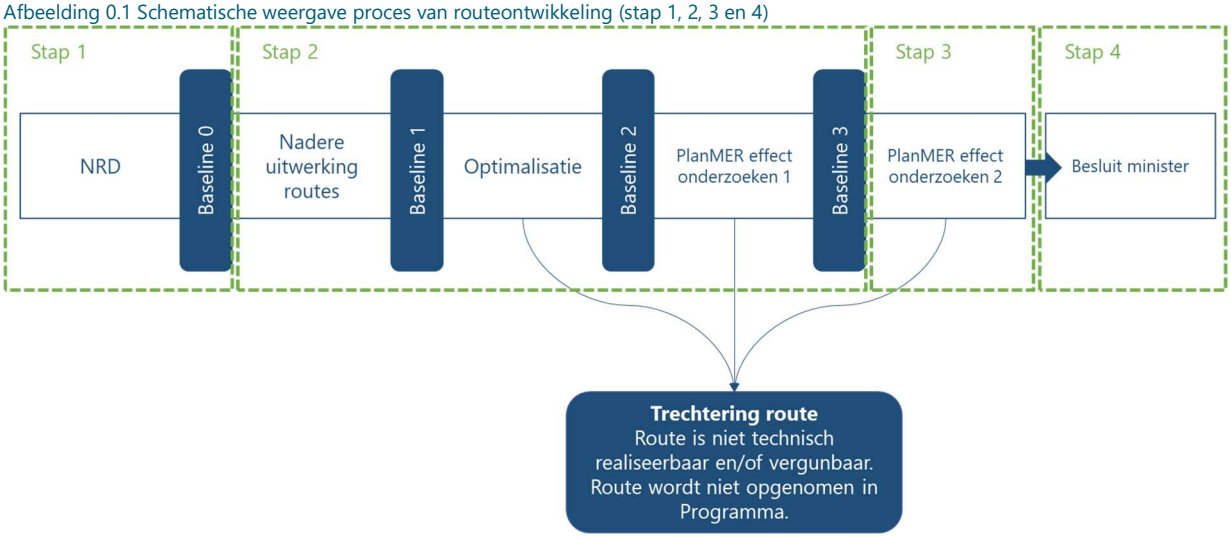

Omgevingsproces
- bij elke stap in het proces wordt de omgeving betrokken;
- inbreng uit omgeving wordt meegenomen bij zowel het uitwerken van routes als bij het beoordelen van routes;
- binnen PAWOZ wordt gewerkt vanuit het principe van 'radicale transparantie': beschikbare informatie wordt zo veel als mogelijk vroegtijdig gecommuniceerd en online gepubliceerd op de PAWOZ Website.

Deze Notitie Routeontwikkeling is opgesteld om de mogelijke routes te beschrijven en de daarbij horende veronderstelde aanlegtechnieken. De eerdere delen, Deel 1 en Deel 2, worden beschouwd als 'groeidocumenten': bij nieuwe inzichten, wanneer routes in meer detail worden uitgewerkt of op basis van de effectenonderzoeken, werd een nieuw deel opgesteld. Hierbij zijn er ook optimalisaties van routes onderzocht.
Deze definitieve versie van de Notitie Routeontwikkeling (Deel 3) is de vastlegging van de finale te onderzoeken routes (Baseline 3) hiervoor. Met de informatie van deze Notitie Routeontwikkeling zijn de onderzoeken uitgevoerd ten behoeve van het planMER en de IEA.

In deze samenvatting leest u de belangrijkste punten uit de definitieve Notitie Routeontwikkeling (Deel 3).

0.1 Aanpak stap 2

In de NRD zijn 8 routes voor kabelsystemen en 10 routes voor waterstofleidingen vastgesteld. De NRD is getoetst door Commissie voor de milieueffectrapportage. Het advies van de Commissie staat hier. De NRD-routes zijn verder onderzocht in PAWOZ. Om de onderzoeken naar de effecten van deze routes goed uit te kunnen voeren, zijn in stap 2 de NRD-routes verder uitgewerkt. Op basis van die uitwerking is bepaald welke routes wel en welke routes niet in de effectenonderzoeken in het planMER en de IEA worden onderzocht. De conclusies van deze stap staan in deze definitieve versie van de Notitie Routeontwikkeling. In Afbeelding 0.2 zijn de routes van Baseline 3 (BL 3) weergegeven die zijn onderzocht.

De Waddenzee is een kwetsbaar en uniek ecologisch gebied. Ook is de morfologie er complex; de vorm van de bodem verandert constant door de invloed van wind en getij. Dit kan ook lokaal gebeuren door de invloed van het aanleggen van kabelsystemen of leidingen. Bij de keuze voor een aanlegtechniek moet met deze dynamiek rekening worden gehouden. In stap 2 is daarom vanuit de driehoek techniek, ecologie en morfologie en vanuit het perspectief van de Omgevingswet gekeken naar effecten op het Natura 2000-gebied Waddenzee. Deze tussenstap geeft eerste inzichten in de technische uitvoerbaarheid van routes.

Daarnaast is voor een aantal routes de vergunbaarheid vanuit natuurbeschermingswetgeving verder onderzocht en bekeken. Hierbij is onderzocht of de te verwachten significante effecten te mitigeren zijn en, indien dit niet mogelijk is, te compenseren zijn. Het doel is om een inschatting te maken of een eventuele ADC-toets succesvol zou kunnen worden doorlopen en daarmee kan leiden tot vergunbaarheid. Routes die niet uitvoerbaar en/of niet vergunbaar zijn, zijn niet verder onderzocht in stap 3. Dit proces noemen we trechteren. Overgebleven routes worden in stap 3 in het planMER en de IEA nader onderzocht.

Om tot de uiteindelijke overgebleven routes te komen, is er in het proces ook gekeken naar optimalisaties van de routes. Deze nieuwe inzichten zijn meegenomen in de totstandkoming van Deel 1 en Deel 2 van de Notitie Routeontwikkeling en uiteindelijk in deze definitieve versie Deel 3 opgenomen.

De Notitie Routeontwikkeling hanteert de volgende onderverdeling:
- rood - De route wordt als niet uitvoerbaar en/of vergunbaar beoordeeld. De route wordt daarom niet nader onderzocht in de effectenonderzoeken in het planMER en de IEA (stap 3).
- niet rood - De route wordt verder onderzocht in stap 3: uit de effectonderzoeken in het planMER en de IEA moet blijken of routes een grote kans van vergunbaarheid hebben.

Afbeelding 0.2 Overzichtskaart van routes die zijn onderzocht in Baseline 3

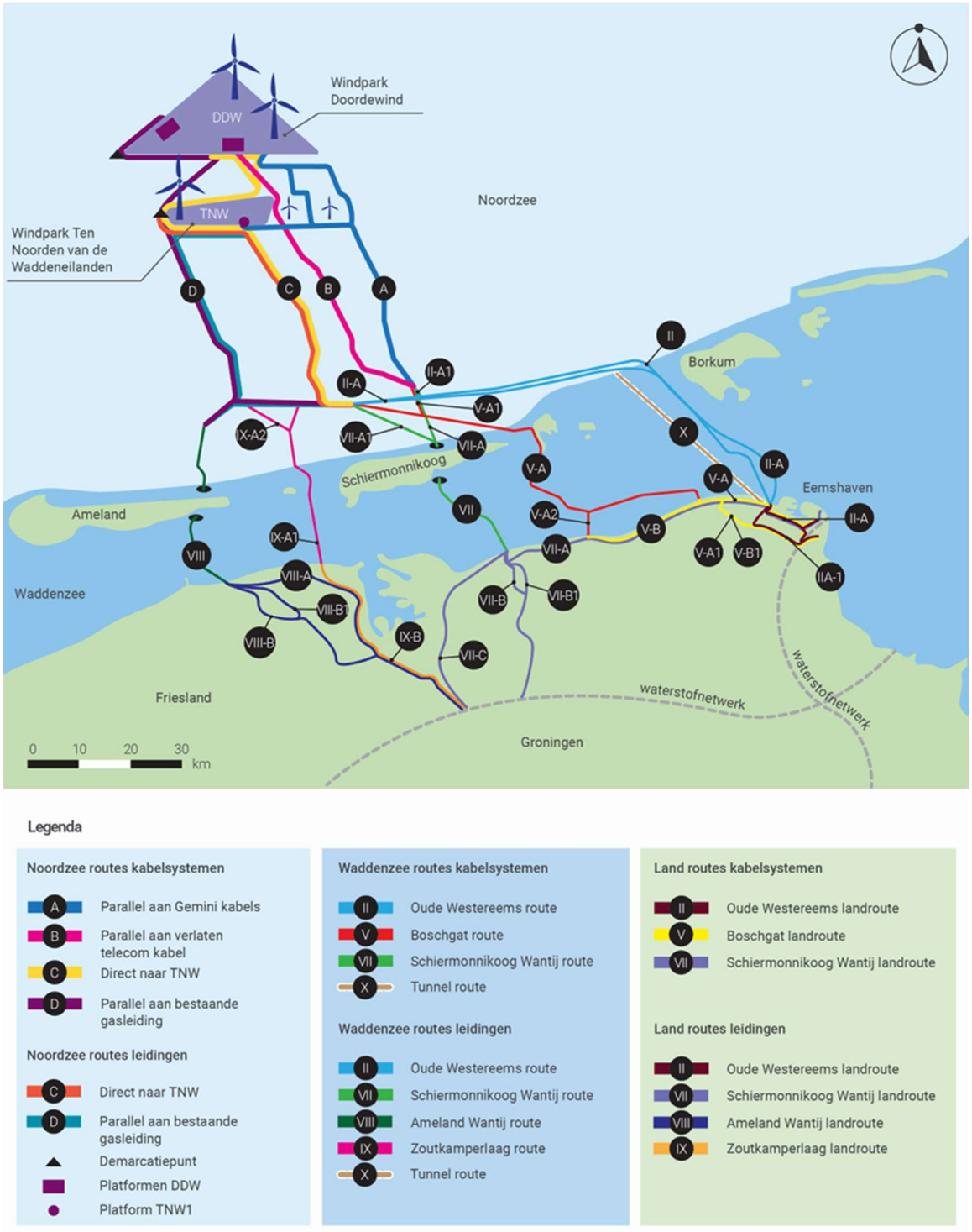

0.2 Uitkomsten stap 2

De resultaten van stap 2 staan in Tabel 0.1. De routes zijn verdeeld in zones: Noordzee, Waddengebied en vasteland. Hierbij is aangegeven of de route van toepassing is voor een kabelsysteem (elektrische verbinding) en/of een leiding (waterstofverbinding). Daarbij is vervolgens aangegeven wat de conclusie is uit de planMER en IEA eerste ronde effectenonderzoeken. Als de route is 'getrechterd' (afgevallen), is deze route rood gemarkeerd in de tabel. Daarbij is aangegeven tussen welke Baselines (BL) deze is getrechterd. De getrechterde routes zijn niet verder onderzocht op milieueffecten in het planMER of de aan de IEA verbonden thema's.

Tabel 0.1 Overzicht van onderzochte routes

Zone	Hoofdstuk	Route	Route naam	Onderzocht in Baseline 3?		Te onderzoeken maximale technisch maakbare configuratie (aantal)
				Kabelsysteem (elektrische verbinding)	Leiding (waterstof-verbinding)	
Noordzee	5	A	Parallel aan Gemini kabels	ja	Getrechterd (BL1 - BL2)	7 kabelsystemen
	5	B	Parallel aan verlaten telecom kabel	ja	Getrechterd (BL1 - BL2)	7 kabelsystemen
	5	C	Direct naar TNW	ja	ja	7 kabelsystemen en 3 leidingen
	5	D	Parallel aan bestaande gasleiding	ja	ja	7 kabelsystemen en 3 leidingen
Wadden-gebied	6	I	Meeuwenstaart route	Getrechterd (BL1 - BL2)	Getrechterd (BL1 - BL2)	
	7	II	Oude Westereems route (A, A1, leidingvariant)	ja	ja	6 kabelsystemen óf 3 leidingen óf 1 kabelsysteem en 3 leidingen óf 2 kabelsystemen en 1 leiding
	8	III	Horsborngat route	Getrechterd (BL1 - BL2)	Getrechterd (BL1 - BL2)	
	9	IV	Geul Rottums route	Getrechterd (BL1 - BL2)	Getrechterd (BL1 - BL2)	
	10	V	Boschgat route (A, A1, A2)	ja	Getrechterd (BL1 - BL2)	1 kabelsysteem
	11	VII	Schiermonnikoog Wantij route (A, A1, leidingvariant)	ja	ja	7 kabelsystemen en 3 leidingen
	12	VIII	Ameland Wantij route	n.v.t.	ja	3 leidingen
	13	IX	Zoutkamperlaag route (A)	n.v.t.	Getrechterd (BL2 - BL3)	
	13	IX	Zoutkamperlaag route (A1, A2)	n.v.t.	ja	3 leidingen

Zone	Hoofdstuk	Route	Route naam	Onderzocht in Baseline 3?		Te onderzoeken maximale technisch maakbare configuratie (aantal)
				Kabelsysteem (elektrische verbinding)	Leiding (waterstof-verbinding)	
	14	X	Tunnel route	ja	ja	5 (DC) kabelsystemen en 2 leidingen voor een multi-tube tunnelsysteem (meerdere tunnelbuizen) *Getrechterd voor de single-tube. De multi-tube optie wordt onderzocht.*
Land	15	XI	Dijkvariant B route	Getrechterd (BL1 - BL2)	Getrechterd (BL1 - BL2)	
	16	II	Oude Westereems landroute (A, A1)	ja	ja	7 kabelsystemen en 3 leidingen
	16	V	Boschgat landroute (A, A1, B, B1)	ja	ja	1 kabelsysteem
	16	VII	Schiermonnikoog wantij landroute (A)	ja	ja	7 kabelsystemen en 3 leidingen
	17	VIII	Ameland Wantij landroute (A, B, B1)	n.v.t.	ja	3 leidingen
	17	IX	Zoutkamperlaag landroute (A)	n.v.t.	Getrechterd (BL2 - BL3)	
	17	IX	Zoutkamperlaag landroute (B)	n.v.t.	ja	3 leidingen

Voor de A: Parallel aan Gemini kabels (leiding), de B: Parallel aan telecom kabel (leiding), de I: Meeuwenstaart route (kabelsysteem én leiding), de III: Horsborngat route (kabelsysteem én leiding), de IV: Geul Rottums route (kabelsysteem én leiding), de V: Boschgat route (alleen voor een leiding), de IX: Zoutkamperlaag route (A), de IX: Zoutkamperlaag landroute (A), de X: Tunnel route (single-tube) en de XI: Dijkvariant B route (kabelsysteem én leiding) is geconcludeerd dat de routes technisch niet uitvoerbaar en/of vergunbaar (Wnb) zijn. De belangrijkste redenen hiervoor zijn;

- A: Parallel aan Gemini kabels: Een leiding via Noordzeeroute A, de meest oostelijke routes, is geografisch gezien niet sluitend met het uitgangspunt 'een zo kort mogelijke route', omdat leidingen westelijk van deze route starten vanaf windgebied TNW of vanaf het demarcatiepunt PAWOZ en pVAWOZ. In hoofdstuk 5 en in bijlage V is meer informatie hierover opgenomen;
- B: Parallel aan telecom kabel: Een leiding langs Noordzeeroute B, de op een na meest oostelijke routes, is geografisch gezien niet sluitend met het uitgangspunt 'een zo kort mogelijke route', omdat leidingen westelijk van deze route starten vanaf windgebied TNW of vanaf het demarcatiepunt PAWOZ en pVAWOZ. In hoofdstuk 5 en in bijlage V is meer informatie hierover opgenomen;
- I: Meeuwenstaart route: Voor de toegang van materieel dat nodig is om leidingen aan te leggen dient een werkgeul door de Meeuwenstaart (een ondiepe zandplaat) gegraven te worden. Deze werkzaamheden leiden tot permanente veranderingen van morfologische kenmerken in het gebied (mogelijk zelfs tot het verdwijnen van de Meeuwenstaart). Hierdoor kunnen significant negatieve effecten op dit vogelrichtlijnengebied niet worden uitgesloten. Aangezien deze effecten niet gecompenseerd kunnen worden, is de route als niet vergunbaar beoordeeld. In hoofdstuk 6 en in bijlage V is meer informatie hierover opgenomen;
- III: Horsborngat route en IV: Geul Rottums route: Vanwege de doorkruising van het referentiegebied en tijdelijk gesloten gebieden en werkzaamheden in permanent gesloten gebieden heeft LNV (bijlage V van bijlage V) aangegeven dat op basis van de benodigde aanlegtechnieken de route niet vergunbaar is. Aanvullend op de beschouwing van LNV is door ecologen van de RHDHV/Witteveen+Bos een ecologische quickscan uitgevoerd waarbij de gevoelige soorten en periodes in het gebied rondom deze routes in beeld zijn gebracht. Hieruit volgt dat de aanlegwerkzaamheden onrealistisch lang duren wanneer de werkzaamheden buiten de gevoelige periodes uitgevoerd worden (oplopend tot 10 jaar).

Wanneer wel binnen de gevoelige periodes wordt gewerkt zijn significante effecten op vogels en zeehonden niet uit te sluiten. Er is een inschatting gemaakt voor de stappen van de ADC-toets, waarbij met name een analyse is uitgevoerd op de 'C' (compensatie). Daaruit is vastgesteld dat compensatie van de effecten niet haalbaar is. De route is als niet vergunbaar beoordeeld. In hoofdstukken 8 en 9 en in bijlage V is meer informatie hierover opgenomen;

- V: Boschgat route: Voor toegang van materieel voor de aanleg van een leiding (voor een waterstofverbinding) in het Boschgat zijn forse baggerwerkzaamheden nodig. Het volume dat wordt gebaggerd en verspreid is circa 6 miljoen m^3. Vertroebelingsberekeningen en daaropvolgende ecologische beoordelingen uit het eerdere project Net op Zee Ten Noorden van de Waddeneilanden (dat dezelfde route volgt voor een kabelsysteem, en waar een kleiner baggervolume bij hoort) sluiten significant negatieve effecten van de vertroebelingspluim op de nabijgelegen natuurwaarden niet uit. Aangezien dit effect niet gecompenseerd kan worden, is de route voor leidingen als niet vergunbaar beoordeeld. In hoofdstuk 10 en in bijlage V is meer informatie hierover opgenomen;
- IX: Zoutkamperlaag route (A): De voorgenomen route kruist een militair gebied ten oosten van het Lauwersmeer. Het ministerie van Defensie heeft aangegeven dat zij het niet toelaat om het gebied te kruisen. Deze route is daarom niet haalbaar gebleken. In hoofdstuk 13 en in bijlage V is meer informatie hierover opgenomen;
- X: Tunnel route (single-tube): Uit de onderzoeksfase voor de technische haalbaarheid van de tunnel is gebleken dat er te grote risico's zijn voor een single-tube (meerdere kabelsystemen en leidingen in één tunnelbuis). De single-tube is daarom beoordeeld als technisch niet uitvoerbaar. In hoofdstuk 14 en in bijlage V is meer informatie hierover opgenomen;
- XI: Dijkvariant B route: Op zowel het gebied van aanleg als beheer sluiten de eisen van het Waterschap voor de kering en de eisen van TenneT (kabelsystemen) en Gasunie (leidingen) niet op elkaar aan. Deze route is niet haalbaar gebleken. In hoofdstuk 15 en in bijlage V is meer informatie hierover opgenomen
- IX: Zoutkamperlaag landroute (A): De voorgenomen route kruist een militair gebied ten oosten van het Lauwersmeer. Het ministerie van Defensie heeft aangegeven dat zij het niet toelaat om het gebied te kruisen. Deze route is daarom niet haalbaar gebleken. In hoofdstuk 17 en in bijlage V is meer informatie hierover opgenomen.

Deze routes zijn daarom niet verder onderzocht in het planMER en de IEA (stap 3) van PAWOZ. Routes zonder een rode markering in Tabel 0.1 zijn onderzocht in de effectenonderzoeken van het planMER en de Integrale effectenanalyse.

0.3 Vervolg (stap 4)

Met het planMER en de IEA, die gebruik maken van de input van deze definitieve Notitie Routeontwikkeling Deel 3, is stap 3 van PAWOZ afgerond. Op basis van alle informatie uit het planMER en de IEA wordt vervolgens door de Minister van Klimaat en Groene Groei besloten, in afstemming met de regionale bestuurders, welke routes in welke volgorde in tijd gebruikt kunnen worden voor het aanleggen van kabelsystemen en/of waterstofleidingen. Dit wordt opgeschreven in het door het Ministerie van KGG op te stellen (ontwerp) Programma.

1

BESCHRIJVING VAN HET PROGRAMMA PAWOZ - EEMSHAVEN

Dit is de notitie Routeontwikkeling van het Programma Aansluiting Wind Op Zee - Eemshaven (hierna: PAWOZ). Het is de bedoeling dat er nieuwe windparken op de Noordzee ten noorden van de Waddeneilanden komen. De energie van die toekomstige windparken moet in de Eemshaven worden aangesloten op het energienet. PAWOZ onderzoekt en prioriteert meerdere routes voor kabelsystemen en waterstofleidingen vanaf toekomstige windparken op de Noordzee, door het Waddengebied en het vasteland naar de Eemshaven.

Dit hoofdstuk start met een toelichting van de aanleiding van het Programma (paragraaf 1.1) en de doelstelling van het Programma (paragraaf 1.2). Paragraaf 1.3 beschrijft het plangebied. Paragraaf 1.4 beschrijft de voorgenomen activiteit. Tenslotte beschrijft paragraaf 1.5 het doel van deze notitie Routeontwikkeling.

1.1 Aanleiding voor het Programma

Boven de Waddeneilanden komen nieuwe windparken op de Noordzee. Dat zijn in elk geval het windpark Ten Noorden van de Waddeneilanden (TNW, 700 Megawatt) en het windpark Doordewind (DDW, 4 Gigawatt). In de toekomst kunnen er nog meer windparken bij komen. Al deze windparken samen kunnen veel duurzame energie opwekken.

De energie van deze windparken moet naar het landelijke hoogspanningsnet van TenneT of het Waterstofnetwerk Nederland van Gasunie in de buurt van de Eemshaven worden gebracht. Dit kan met elektriciteitskabels (hierna: kabelsystemen) of, als de stroom op zee wordt omgezet naar waterstof, met waterstofleidingen (hierna: leidingen). Het Rijk onderzoekt nu, samen met de omgeving, welke routes en bijbehorende stations gebruikt kunnen worden om de windenergie naar de Eemshaven te brengen. En welke routes de voorkeur hebben om eerst te worden gebruikt.

Daarbij is het belangrijk om goed te onderzoeken wat de effecten zijn op allerlei routes, stationslocaties en van verschillende aanlegtechnieken. De besluitvorming over welke routes te benutten en in welke volgorde vindt plaats in het Programma Aansluiting Wind Op Zee – Eemshaven (hierna: PAWOZ).

1.2 Doelstelling van het Programma

Het doel van PAWOZ is om te onderzoeken waar voldoende ruimte is om kabelsystemen, leidingen en de bijbehorende stations in de Noordzee, het Waddengebied en op land aan te leggen. Met ruimte wordt de combinatie van fysieke ruimte en milieuruimte bedoeld. Beiden zijn nodig om kabelsystemen, leidingen en stations aan te kunnen leggen. Het gaat in elk geval om de ruimte voor het aansluiten van TNW en DDW. En verder is onderzocht hoeveel ruimte er nog meer is, met een maximum van 10,7 GW aan elektrische verbindingen en 36-42 GW voor waterstof.

Op elke route zijn er uitdagingen, omdat er bepaalde regels gelden en er andere gebruikers zijn. Per route is onderzocht hoeveel beschikbare ruimte er is. Deze informatie vormt input voor het Programma. In het Programma worden de routes geprioriteerd. Dit betekent dat de ene route de voorkeur krijgt boven een andere route. Als TNW en DDW en andere windparken in de toekomst worden ontwikkeld, dan worden routes uit PAWOZ gebruikt om de parken aan te sluiten. PAWOZ draagt zo bij aan het aansluiten van windparken op zee en daarmee aan het terugbrengen van de Nederlandse CO_2-uitstoot en de energietransitie van Nederland.

Opgave aangewezen en toekomstige windenergiegebieden

Opgave DDW
Windenergiegebied Doordewind (DDW) gaat bestaan uit twee windkavels, DDW-noord en DDW-zuid. Beide krijgen een capaciteit van 2 GW. In dit MER zijn beide toekomstige windkavels voor de eenvoud samengenomen. Het wordt aangeduid als 'Windpark DDW' met een capaciteit van 4 GW. DDW wordt met twee gelijkstroom (DC)-kabelsystemen (van elk 2 GW) aangesloten op het landelijk hoogspanningsnet.

Opgave TNW
Windpark Ten Noorden van de Waddeneilanden (TNW) krijgt een capaciteit van 700 MW. Het windpark is aangewezen als een demonstratieproject voor waterstof voor 500 MW en moet met een leiding worden aangesloten op het Waterstofnetwerk Nederland. Er wordt gekeken of de resterende 200 MW met een elektrische verbinding kan worden gekoppeld aan DDW. Als alternatief is onderzocht of TNW met twee wisselspanning (AC)-kabelsystemen (van elk 350 MW) kan worden aangesloten op het landelijk hoogspanningsnet.

Toekomstige windenergiegebieden
Het is nog niet besloten welke gebieden er in de toekomst worden gereserveerd voor windenergie en waar de energie van deze parken gaat aanlanden. Dat wordt onderzocht in het Programma Verbindingen Aanlanding Wind Op Zee 2031-2040 (pVAWOZ). pVAWOZ gebruikt de resultaten van PAWOZ om te bepalen of en via welke routes toekomstige windgebieden kunnen aansluiten op de Eemshaven.

1.3 Beschrijving van het plangebied

Afbeelding 1.1 laat zien in welk gebied de routes en stationslocaties zijn onderzocht. Dit wordt het plangebied van PAWOZ genoemd. Het plangebied is verdeeld in drie deelgebieden: de Noordzee, het Waddengebied en het vasteland. De Waddeneilanden en de kust van het vasteland zijn onderdeel van het Waddengebied.

Demarcatie PAWOZ - pVAWOZ
Tussen de onderzoeken voor PAWOZ en pVAWOZ is gewerkt met zogenaamde demarcatiepunten. Omdat de onderzoeken van deze programma's gelijktijdig plaatsvinden hebben we afgesproken tot waar PAWOZ een route onderzoekt en waar pVAWOZ start. Het demarcatiepunt is dus het punt waar de te onderzoeken routes van PAWOZ en pVAWOZ op elkaar aansluiten. Voor kabelsystemen ligt het demarcatiepunt ten westen van windgebied DDW. Voor leidingen ligt het demarcatiepunt ten westen van windgebied TNW.

Afbeelding 1.1 Het plangebied van PAWOZ

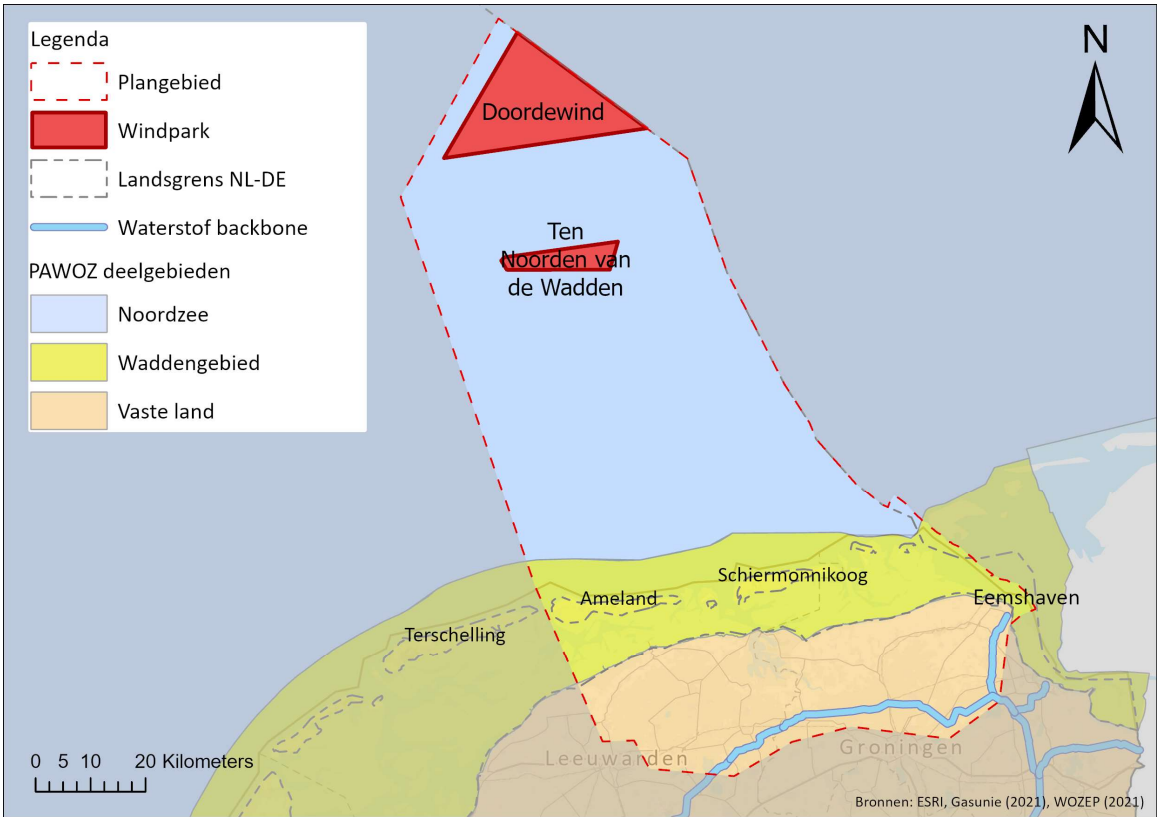

1.4 Voorgenomen activiteit van het programma PAWOZ-Eemshaven

De voorgenomen activiteit voor PAWOZ is om energie van windparken op zee boven de Waddeneilanden aan te sluiten op het landelijke hoogspanningsnet van TenneT of het Waterstofnetwerk Nederland van Gasunie in de buurt van de Eemshaven. Er is ook onderzocht of een tunnelsysteem kan worden gebruikt om onder het grootste deel van het Waddengebied door te gaan. In deze paragraaf staan de hoofdlijnen van het elektriciteitsnet, het waterstofnetwerk, en het tunnelsysteem. Een uitgebreidere toelichting van de voorgenomen activiteit en de aanlegtechnieken staat in Hoofdstuk 3.

1.4.1 Elektriciteitsnet op zee en op land

Het elektriciteitsnet bestaat uit kabelsystemen en de bijbehorende stations. Dat zijn de platforms op zee bij TNW en DDW en de transformator- of converterstations op land. De onderzoeksopgave voor PAWOZ bestaat uit twee wisselstroom (AC)-verbindingen van 220 kV (350 MW) en vijf gelijkstroom (DC)-verbindingen van 525 kV (2 GW). Beide soorten verbindingen staan in Afbeelding 1.2.

De AC- en DC-verbindingen lopen van een platform op zee, via kabelsystemen onder de zeebodem naar het vasteland. Vervolgens wordt de elektriciteit met kabelsystemen op land naar een transformatorstation (voor AC) of converterstation (voor DC) gebracht. Daar wordt het spanningsniveau omgezet naar 380 kV. Tenslotte wordt de elektriciteit getransporteerd naar een 380 kV-hoogspanningsstation waar het wordt aangesloten op het landelijke hoogspanningsnet. De 380 kV-stations die in beeld zijn voor de aansluiting op het landelijke hoogspanningsnet zijn Eemshaven Oudeschip en Eemshaven Oostpolderweg. Deze 380 kV-stations zijn geen onderdeel van de voorgenomen activiteit.

Afbeelding 1.2 Schematische weergave van het elektriciteitsnet (boven: gelijkstroom, onder: wisselstroom)

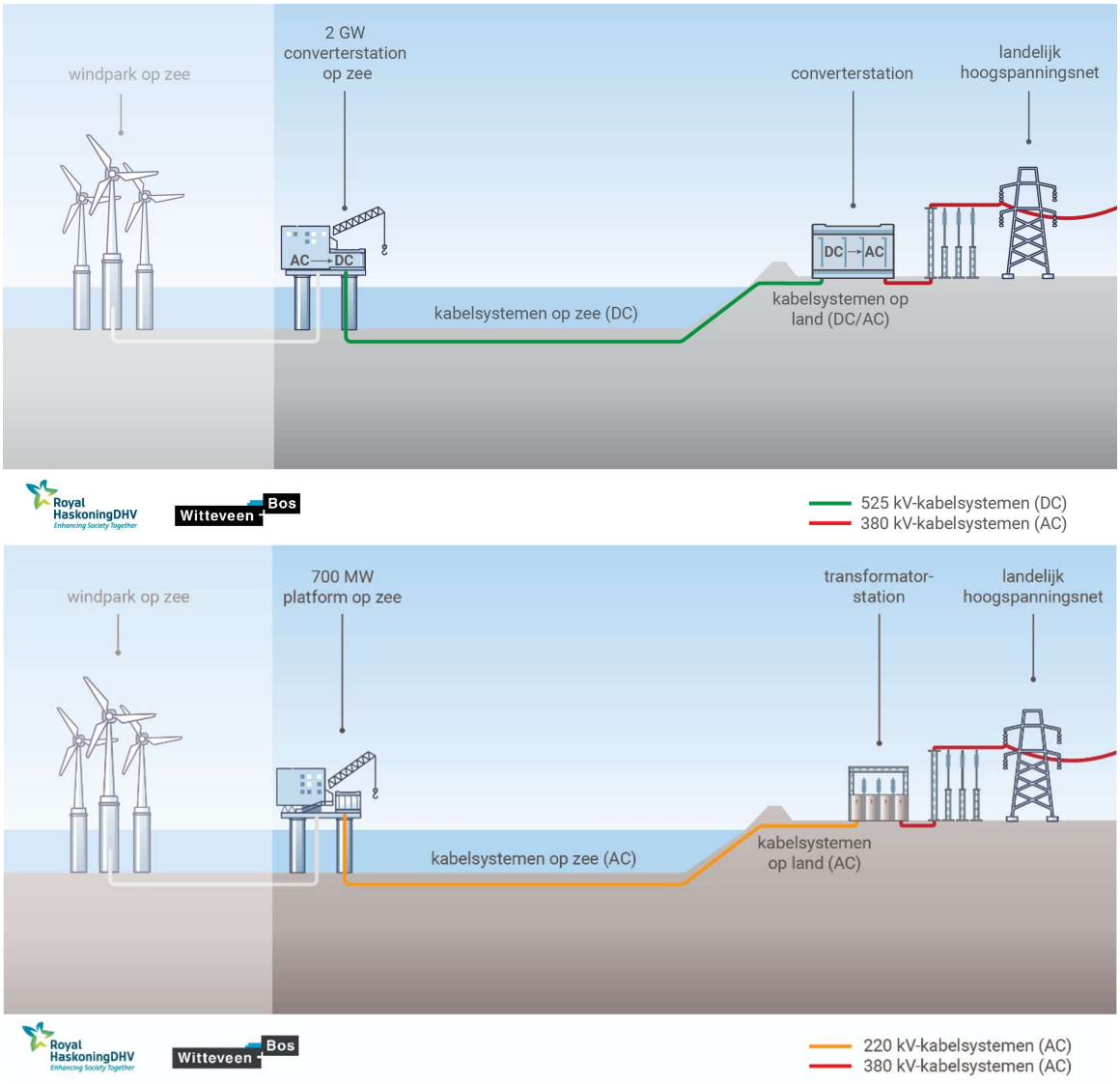

Platforms op zee

De platforms van TNW en DDW zijn onderdeel van de voorgenomen activiteit. Voor DDW zijn twee zoekgebieden onderzocht. TenneT heeft een standaard ontworpen voor een 700 MW wisselstroomplatform en voor een 2 GW gelijkstroom platform. De platforms van toekomstige windparken zijn niet meegenomen. Dat is omdat nog niet duidelijk is of, en zo ja welke, windparken worden aangesloten op de Eemshaven. De windturbines zelf en de parkbekabeling maken geen onderdeel uit van PAWOZ.

Kabelsystemen op zee

Uitgangspunt voor de onderlinge afstand tussen TenneT kabelsystemen op zee is 200 m. Dit geldt zowel voor AC- als DC-kabelsystemen. Voor de aanleg van kabelsystemen op de Noordzee en het Waddengebied wordt het principe 'bury and would like to forget' toegepast. Dat principe is erop gericht kabelsystemen in één keer voldoende diep te begraven, zodat ze niet blootspoelen. De diepte is bepaald in een begraafdiepte studie die als bijlage is opgenomen in de Notitie Routeontwikkeling.

Er zijn verschillende kabelinstallatietechnieken voor op zee, de ondiepere geulen en de droogvallende wadplaten. Er kan baggerwerk nodig zijn om voldoende waterdiepte voor de installatievaartuigen of voldoende ingraafdiepte te realiseren. Voor het passeren van de kust en de eilanden worden horizontaal gestuurde boringen (hierna: HDD-boring) toegepast.

De duur van de werkzaamheden voor de aanleg van een kabelsysteem op zee is onder andere afhankelijk van de aanlegtechniek, de kabellengte en de route. Het uitgangspunt van PAWOZ is dat er maximaal één kabelsysteem per jaar wordt aangelegd.

Kabelsystemen op land

Waar de kabelsystemen aan land komen, moeten die worden omgezet naar ondergrondse kabelsystemen op land. Om de kabelsystemen op land en op zee op elkaar aan te sluiten is op deze locatie (aan de landzijde van de waterkering) een overgangsmof nodig. Dat is een soort 'kroonsteen' tussen de kabelsystemen op land en op zee.

Voor de aanleg van kabelsystemen op land zijn twee installatietechnieken: een open ontgraving of een HDD-boring. Uitgangspunt voor de aanleg van kabelsystemen op land is een doorlooptijd van circa 10 weken per kilometer. Dit geldt zowel voor een AC- als voor een DC-verbinding.

Transformatorstation of converterstation

Voordat de kabelsystemen op land kunnen worden aangesloten op het landelijke hoogspanningsnet moet de spanning worden getransformeerd naar 380 kV wisselspanning. Dat gebeurt in een transformatorstation. In het geval van een DC-verbinding betekent dit dat deze eerst nog moet worden geconverteerd (van DC naar AC). Dit gebeurt in een converterstation.

1.4.2 Waterstofnetwerk op zee en op land

Het waterstofnetwerk op zee en land bestaat uit leidingen en de bijbehorende stations, zoals weergegeven in Afbeelding 1.3. Dat zijn de aanlandingsstations en afsluiterlocaties. De onderzoeksopgave voor PAWOZ bestaat uit drie leidingen voor het transport van waterstof.

Vanaf een platform op zee loopt een leiding over de zeebodem naar het vasteland. Bij de aanlanding komt een waterstof aanlandingsstation. Bij de aanlanding komt ook een afsluiterlocatie waar de leiding op zee kan worden afgesloten van de leiding op land. De leidingen op land worden aangesloten op het Waterstofnetwerk Nederland (het landelijke waterstofnetwerk op land van Gasunie) en op het Waterstofnetwerk Groningen (het waterstofnetwerk in de Eemshaven dat de dochteronderneming van Gasunie Hynetwork ontwikkeld). Het landelijke netwerk gaat grotendeels bestaan uit voormalige aardgasleidingen die worden omgezet naar leidingen voor het transport van waterstof. Bij de aansluiting op het landelijk waterstofnetwerk komt ook een afsluiterlocatie.

Afbeelding 1.3 Schematische weergave van een waterstofverbinding

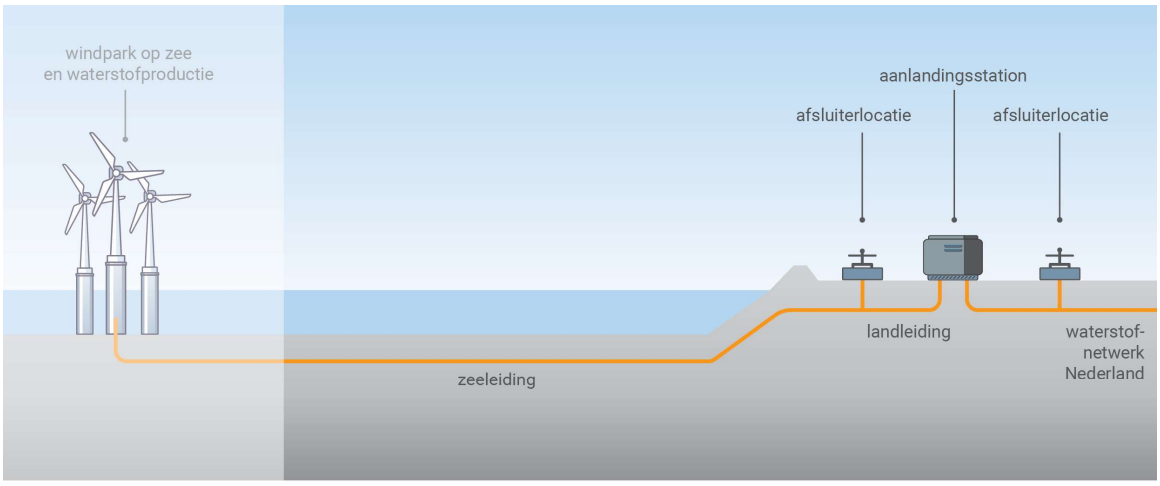

Platform op zee

Waterstof wordt gemaakt door elektrolyse. Daarbij wordt met behulp van elektriciteit (opgewekt uit windenergie) zeewater gesplitst in waterstof (in gasvorm) en zuurstof. Elektrolyse op zee kan plaatsvinden in de turbine zelf (decentraal) of op een platform (centraal). Bij centrale productie van waterstof, kunnen verschillende type onderconstructies worden gebruikt.

De platforms voor waterstof zijn geen onderdeel van de voorgenomen activiteit. De platforms zijn niet meegenomen, omdat nog niet duidelijk is of en zo ja welke windparken met leidingen worden aangesloten op de Eemshaven en of de waterstof daarbij centraal of decentraal wordt gemaakt. De windturbines zelf en de parkbekabeling maken ook geen onderdeel uit van PAWOZ.

Leiding op zee

Uitgangspunt voor PAWOZ zijn nieuwe leidingen met een diameter van 48 inch. Voor de aanleg op de Noordzee en het Waddengebied wordt het principe 'bury and would like to forget' toegepast. Dat principe is erop gericht leidingen in één keer voldoende diep te begraven, zodat ze niet blootspoelen. De diepte is bepaald in een begraafdiepte studie die als bijlage is opgenomen bij de Notitie Routeontwikkeling.

Er kunnen verschillende installatietechnieken worden gebruikt op zee, de ondiepere geulen en de droogvallende wadplaten. Er kan baggerwerk nodig zijn om voldoende waterdiepte voor de installatievaartuigen of voldoende ingraafdiepte te realiseren.

Leiding op land

Ook voor leidingen op land is het uitgangspunt nieuwe leidingen met een diameter van 48 inch. Voor de aanleg van leidingen op land zijn er twee installatietechnieken: een open ontgraving of een horizontaal gestuurde boring (hierna: HDD-boring).

Aanlandingsstations en afsluiterlocaties

Uitgangspunt is dat een waterstof aanlandingsstation een oppervlakte van 2 ha heeft. Daarbij is ervan uitgegaan dat de waterstofproductie op zee plaatsvindt. Een waterstof aanlandingsstation wordt, zo mogelijk, gekoppeld aan een bestaande mijnbouwlocatie. Een afsluiterlocatie heeft een oppervlakte van 20 m bij 20 m. In een afsluiterstation kunnen twee leidingdelen die aan elkaar zijn gekoppeld van elkaar worden afgesloten. Eén afsluiterlocatie ligt bij de aanlandingszone en één afsluiterlocatie ligt bij het aansluitpunt op het Waterstofnetwerk Nederland.

1.4.3 Tunnelsysteem tussen Ballonplaat en Eemshaven

Als alternatief op de in de vorige paragrafen beschreven aanlegtechnieken voor het elektriciteitsnet en waterstofnetwerk is onderzocht of kabelsystemen of leidingen in een geboord tunnelsysteem onder het Waddengebied kunnen worden aangelegd. De uitgangspunten die op dit alternatief van toepassing zijn, wijken af van de uitgangspunten uit de vorige paragrafen. Voor de ontwikkeling van het tunnelsysteem is een intredepunt op de Noordzee en een aanlandingspunt in of nabij de Eemshaven nodig. Het intredepunt op de Noordzee ligt op de Ballonplaat. Voor het aanlandingspunt in de Eemshaven is met zoekgebieden gewerkt. Het tunnelsysteem bestaat uit meerdere tunnelbuizen waar de kabelsystemen en leidingen in liggen. Het tunnelsysteem wordt enkel onderzocht als route voor het doorkruisen van het Waddengebied. Vanaf zowel het intredepunt als aanlandingspunt worden de kabelsystemen en leidingen naar respectievelijk de windparken en de aansluitpunten op het vasteland met conventionele technieken aangelegd.

1.5 Doel van deze rapportage

De routes uit de NRD zijn nader uitgewerkt en sommige routes zijn getrechterd (tussentijds onderbouwd afgevallen). Deze Notitie Routeontwikkeling (Deel 3) beschrijft de uitkomsten van dit proces. Het doel van dit rapport is inzicht geven in welke vergunbare en technisch uitvoerbare routes worden onderzocht in het planMER en de IEA. Vanuit de onderzoeken in het planMER en de IEA zullen mogelijk mitigerende

maatregelen worden geadviseerd om in een vervolgfase verder te onderzoeken. Deze mitigerende maatregelen zijn niet opgenomen in de NRO en Baseline 3 is hier niet op aangepast.

De volgende onderdelen voor de Notitie Routeontwikkeling worden daarom vastgelegd:
- het ontwerpproces (H2);
- de uitgangspunten voor het routeontwerp (H3);
- het ontwerp per route (H4 overzicht, H5 t/m H17 per route).

De Notitie Routeontwikkeling was een groeidocument, waarvan Deel 1 op 22 juni 2023 is gepubliceerd en Deel 2 op 19 oktober 2023. De beide notities zijn op de website van RVO te vinden. De notitie is aangepast na de eerste ronde van effectbeoordelingen voor het planMER en de IEA. Op basis van de uitkomsten van de eerste ronde van de effectenonderzoeken zijn de routes waar nodig en mogelijk geoptimaliseerd ten opzichte van de routes uit Deel 2 om vervolgens te worden her-beoordeeld in de tweede ronde effectbeoordelingen.

2

HET ONTWERPPROCES

2.1 Inleiding

Op 30 januari 2023 is de NRD voor PAWOZ, de onderzoeksagenda, na een breed omgevingsproces gepubliceerd. In de NRD zijn routes voor kabelsystemen en voor leidingen vastgesteld, die verder worden onderzocht in PAWOZ. Om de onderzoeken naar de effecten goed uit te kunnen voeren, is PAWOZ begonnen met het uitwerken deze NRD-routes. Dit is gedaan in een multidisciplinair projectteam. Onderdeel van dit team zijn ecologen, morfologen, MER-specialisten, juridische adviseurs en technische specialisten vanuit de adviesbureaus, aangevuld met experts van TenneT en Gasunie. Het proces dat is gevolgd voor het vastleggen van de routeontwerpen, wordt in dit hoofdstuk nader toegelicht.

2.2 Robuust ontwerp

Om inzicht te krijgen in de vergunbaarheid en technische uitvoerbaarheid van de routes is in de routeontwikkeling toegewerkt naar een 'robuust ontwerp' per route. Dit is een routeontwerp dat op basis van de beschikbare informatie zowel technisch uitvoerbaar als vergunbaar lijkt en daarmee mogelijk kan bijdragen aan de doelstellingen voor PAWOZ. Gegeven de beschikbare informatie, betekent dit het volgende[1]:

Technisch uitvoerbaar: het ontwerp wordt gemaakt op basis van bewezen en beschikbare technieken. Hiermee wordt gewaarborgd dat wat wordt ontworpen, daadwerkelijk technisch uitvoerbaar is. Zo moet worden voldaan aan relevante technische vereisten en wordt rekening gehouden met eventuele technische beperkingen.

Vergunbaar: de effectonderzoeken in het planMER en de IEA moeten inzichtelijk maken of routes een grote kans op vergunbaarheid hebben. Voorafgaand aan de effectenonderzoeken is een tussenstap uitgevoerd welke inzicht geeft in niet vergunbare situaties (in het kader van de Wet natuurbescherming) die al met een beperktere inspanning vast te stellen zijn. Het uitgangspunt is dat de routes uit de NRD worden onderzocht in het planMER en de IEA, tenzij routes gemotiveerd niet vergunbaar zijn. Dan vallen routes af (trechtering). Routes die afvallen, worden niet verder onderzocht in de effectenonderzoeken van het planMER en de IEA.

In de tussenstap is, mede op basis van het advies van de Commissie voor de milieueffectrapportage op de NRD, vanuit de driehoek techniek, ecologie en morfologie en vanuit het perspectief van de Omgevingswet gekeken naar effecten op het Natura 2000-gebied Waddenzee. Wanneer significante negatieve effecten door installatie van kabelsystemen en/of leidingen op de instandhoudingsdoelstellingen (doelen voor soorten of habitattypen) of kernopgaven niet kunnen worden uitgesloten, wordt onderzocht of de te verwachten significante effecten te mitigeren zijn en indien niet mogelijk, te compenseren zijn. Om vervolgens een inschatting te kunnen maken of een eventuele ADC-toets succesvol doorlopen zou kunnen worden en daarmee kan leiden tot vergunbaarheid. In het tekstkader op de volgende pagina wordt het principe van een ADC-toets toegelicht.

[1] Voor de XI - Dijkvariant B route is een afwijkende aanpak toegepast omdat dit een route over land betreft.

Routes waarvoor significant negatieve effecten worden verwacht, zijn nader onderzocht vanuit de invalshoeken techniek, ecologie en morfologie (Bijlage V). Voor dit onderzoek is gebruik gemaakt van gegevens uit eerder uitgevoerde studies en van gebiedskennis van experts op het gebied van ecologie en morfologie.

Wanneer significante negatieve effecten door installatie van kabelsystemen en/of leidingen op de instandhoudingsdoelstellingen (doelen voor soorten of habitattypen) of kernopgaven niet kunnen worden uitgesloten, is naar het principe van de ADC-toets gekeken.

Toepassing ADC-toets in tussenstap
Het doel van PAWOZ is om de beschikbare ruimte voor toekomstige aansluitingen te onderzoeken, en dus zo veel mogelijk realistische routes (alternatieven) te onderzoeken. Tijdens de tussenstap, voorafgaand aan de effectenonderzoeken in het planMER en de IEA, kan nog geen uitspraak worden gedaan over welke routes wel vergunbaar zijn (wel is er voor een aantal routes in beeld gebracht dat ze niet vergunbaar zijn). De vraag uit de ADC-toets of er alternatieven zijn (de 'A' in de ADC-toets) kan daarom nog niet worden beantwoord.

De tweede vraag uit de ADC-toets, of er sprake is van dwingende redenen van groot openbaar belang (de 'D' in de ADC-toets), is niet onderscheidend per route en is niet meegenomen in bijlage V en in deze notitie. Immers, de redenering of er wel of geen dwingende reden van openbaar belang is zal gelden voor iedere route.

De vraag of compenserende maatregelen mogelijk zijn (de 'C' in de ADC-toets), kan wel worden beoordeeld. Om deze redenen is in het verdiepende onderzoek (bijlage V) beoordeeld of compenserende maatregelen mogelijk zijn. Als op basis van eerder uitgevoerde studies en gebiedskennis van experts volgt dat er geen compenserende maatregelen mogelijk zijn, wordt uitgegaan van een niet vergunbare situatie onder de Wet natuurbescherming en krijgt de route de beoordeling niet vergunbaar. Er kan dan immers niet worden voldaan aan één van de drie eisen uit de ADC-toets.

ADC-toets
Als uit de effectbeoordeling blijkt dat mogelijk significante negatieve effecten op Natura 2000-gebieden niet uit te sluiten zijn, dient een ADC-toets te worden doorlopen. Hiermee moet nader onderzocht worden of een project alsnog kan doorgaan. Dit kan alleen als het project voldoet aan de volgende eisen:
A: er zijn geen alternatieven;
D: er is sprake van een dwingende reden van groot openbaar belang;
C: de nodige compenserende maatregelen worden genomen om ervoor te zorgen dat de algehele samenhang van het Natura 2000-gebied bewaard blijft.

Andere onderwerpen, zoals bijvoorbeeld de doorkruising van het Eems-Dollard verdragsgebied, waarvoor conform het Eems-Dollard verdrag (EDV), een scheepvaartveiligheidsvergunning door Wasser- und Schifffahrtsamt (WSA) / Generaldirektion Wasserstraßen und Schifffahrt (GDWS) uit Duitsland moet worden afgegeven, of eisen in een waterwetvergunning of nadere ecologische en morfologische studies, kunnen er ook toe leiden dat een route onvergunbaar wordt. Op basis van kennis en ervaring wat betreft ingreep effect relaties specifiek in het Waddengebied, is de inschatting dat de kans op onvergunbaarheid op deze andere onderwerpen kleiner is dan in het kader van de Wet natuurbescherming en dat er de nodige mitigerende maatregelen beschikbaar zijn om niet vergunbaarheid te voorkomen op deze thema's. Deze onderwerpen komen aan bod in het planMER en IEA. Een compleet overzicht van onderwerpen waarop de routes worden beoordeeld, staat in het planMER en de IEA.

Afbeelding 2.1 toont een schematische weergave van het begrip 'robuust ontwerp'. De afbeelding laat zien dat een technisch 'te' robuust ontwerp mogelijk niet vergunbaar is en dat een ontwerp dat technisch 'te' ver geoptimaliseerd is, mogelijk niet uitvoerbaar is. Het doel is om tot een routeontwerp te komen die zowel maakbaar als vergunbaar is. De routeontwerpen die worden opgenomen in het Ontwerpprogramma, worden in aparte vervolgprocedures per route nader uitgewerkt tijdens de projectMER-fase.

Afbeelding 2.1 Een robuust ontwerp is technisch uitvoerbaar en vergunbaar

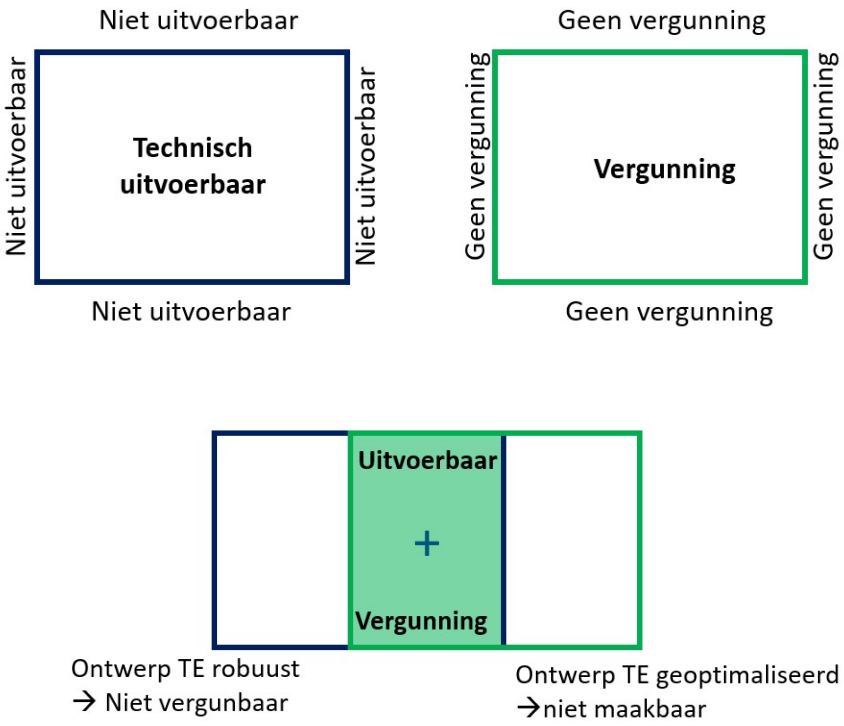

Review Waddenacademie en Commissie voor de milieueffectrapportage

De Notitie Routeontwikkeling Deel 1 en Notitie Routeontwikkeling Deel 2 zijn getoetst door de Waddenacademie en de Commissie voor de milieueffectrapportage.

Review Notitie Routeontwikkeling Deel 1

Het belangrijkste advies n.a.v. Notitie Routeontwikkeling Deel 1 was om de trechtering van routes navolgbaarder toe te lichten. Dit is gedaan door:

- paragraaf 2.2 'Robuust ontwerp' uit te breiden en expliciet aan te geven waar nu op getrechterd is en wat later in het planMER en IEA aanvullende gronden kunnen zijn;
- 'oranje' routes uit Notitie Routeontwikkeling Deel 1 nader te onderzoeken, hiermee is de 'stoplichten aanpak' ook aangepast naar twee kleuren (wit en rood) in plaats van drie (rood, oranje en groen). De 'stoplichten aanpak' uit Notitie Routeontwikkeling Deel 1 werkt als volgt: 'rode' routes zijn getrechterd, 'oranje' routes zijn nader onderzocht en 'groene' routes konden voorlopig 'doorrijden' richting het Programma, maar waren daar nog niet aangekomen;
- bijlage V gewijzigd van naam. Dit was de Bijlage Redeneerlijn trechtering en is nu Bijlage morfologische en ecologische effecten.

Review Notitie Routeontwikkeling Deel 2

De opmerkingen (van de Waddenacademie en de Commissie voor de milieueffectrapportage) op Notitie Routeontwikkeling Deel 2 hebben niet geleid tot wezenlijke aanpassingen voor Notitie Routeontwikkeling Deel 3. Er zijn enkele suggesties gedaan voor verduidelijkende figuren of teksten, welke zijn meegenomen in deze notitie. Daarnaast zijn er geen opmerkingen op de wijze van de verwerking van de opmerkingen op Notitie Routeontwikkeling Deel 1, hieruit kan redelijkerwijs worden afgeleid dat de gehanteerde methode en onderbouwing van de afgevallen routes voldo ende (robuust) is volgens de Waddenacademie en Commissie voor de milieueffectrapportage.Zie hier het advies van de Commissie mer en hier het advies van de Wadden-academie.

2.3 Routeontwikkeling

De routeontwikkeling tijdens PAWOZ is een proces op een detailniveau dat passend is bij het Programma, waarbij afstemming met de omgeving ook van belang is. Daarnaast wordt er van grof naar fijn gewerkt. Dit betekent dat om tot robuuste ontwerpen te komen routes gedurende PAWOZ worden geoptimaliseerd en waar nodig worden getrechterd. Dit gebeurt op basis van de informatie die op dat moment beschikbaar is. Gedurende PAWOZ zijn een aantal 'bevriesmomenten' van de routeontwerpen voorzien. Deze bevriesmomenten noemen we Baselines (zie ook tekstkader 'Wat is een Baseline?').

Wat is een Baseline?
Baselines zijn momenten in de tijd waarop de routeontwerpen worden 'bevroren'. Daarmee vormen de Baselines een gecontroleerde overgang van de ene stap naar de volgende stap. Naarmate de effectonderzoeken (planMER en IEA) en de routeontwikkeling vorderen, krijgen we meer informatie om het ontwerp van de routes te detailleren (van grof naar fijn). Door te werken met Baselines wordt voorkomen dat ontwerpwijzigingen worden doorgevoerd tijdens een beoordeling van de routeontwerpen in een stap (periode tussen twee Baselines). Hierdoor blijft het beoordelings- en optimalisatieproces logisch en navolgbaar. Naast een bevriesmoment vormt een Baseline ook een evaluatiemoment. Als uit de onderzoeken tussen de Baselines wordt vastgesteld dat een route niet vergunbaar of technisch uitvoerbaar is, zijn er twee mogelijke vervolgstappen: een route kan verder worden geoptimaliseerd om door te gaan in het proces óf de route moet worden getrechterd. In het laatste geval wordt deze route in het vervolg niet nader onderzocht en beschouwd in het Programma.

Afbeelding 2.2 geeft de routeontwikkeling weer. Tussen de Baselines wordt de route vanuit verschillende disciplines beschouwd; er wordt daarmee nieuwe informatie aan de routes toegevoegd. Dit resulteert in een nieuwe Baseline na elke stap. De integrale beschouwing van de routes tussen Baselines is nader toegelicht in paragraaf 2.3.1. Het informeren van en toetsing door belanghebbenden is uiteengezet in paragraaf 2.3.2.

Afbeelding 2.2 Schematische weergave proces van routeontwikkeling per stap

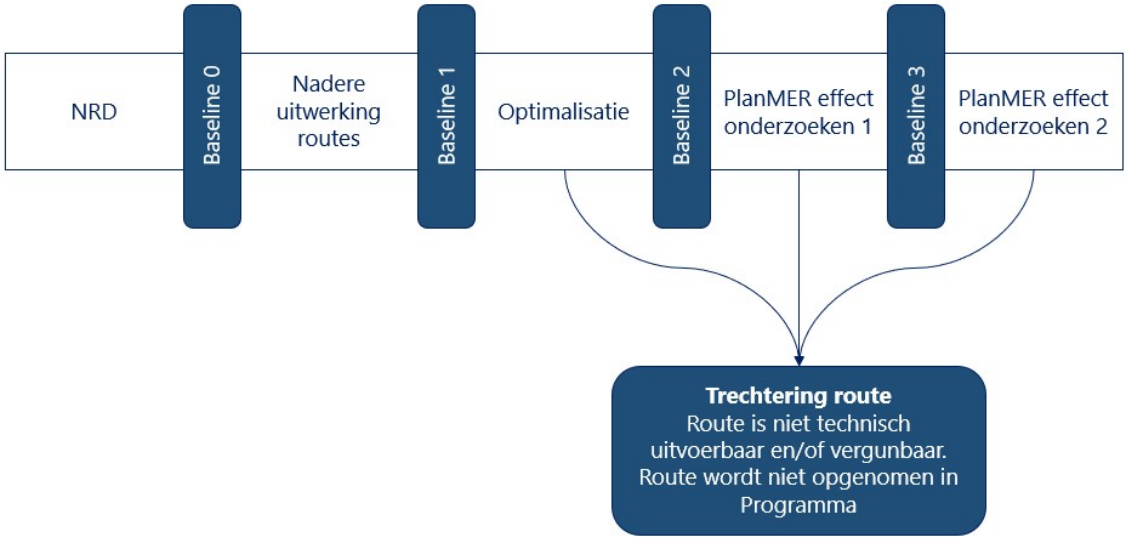

2.3.1 Een stapsgewijs proces

Het stapsgewijze proces van routeontwikkeling (zie Afbeelding 2.2) begint met de routes die zijn vastgesteld in de NRD (Baseline 0). Gedurende de routeontwikkeling worden de routes tussen de Baselines stapsgewijs geoptimaliseerd tot robuuste ontwerpen.

Deze aanpak sluit aan bij het advies van de Commissie mer naar aanleiding van de NRD. De Commissie mer adviseerde om een tussenstap in te bouwen en allereerst de grootste gevolgen voor de natuurwaarden die betrokken zijn bij de instandhoudingsdoelstellingen voor Natura 2000-gebieden in beeld te brengen. Dit is gedaan tussen Baseline 1 en Baseline 2. Daarna was het advies om de routes te optimaliseren en met deze geoptimaliseerde routes de effectonderzoeken te starten. Het volledige advies is hier te vinden.

Baseline 0

Baseline 0 markeert de start van de routeontwikkeling. Het 'bevriesmoment' als onderdeel van Baseline 0 bevat de routes, zoals deze zijn vastgelegd in de NRD. Een nadere toelichting op de totstandkoming van deze routes staat beschreven in Bijlage I van de NRD. De NRD is op de website van RVO te vinden.

Routes voor waterstof op land

Aan de start van de routeontwikkeling is geconstateerd dat de landroutes voor waterstof, zoals vastgelegd in de NRD (Baseline 0) niet voldoende zijn uitgewerkt om deze bij Baseline 1 op hetzelfde detailniveau als de landroutes voor kabelsystemen vast te kunnen leggen. Daarom is voor deze landroutes een apart proces ingericht. Meer informatie hierover is te vinden in hoofdstuk 17.

Werkproces van Baseline 0 tot Baseline 1

Tussen Baseline 0 en Baseline 1 hebben TenneT en Gasunie de routes uit Baseline 0 nader uitgewerkt. Er is per route extra detailinformatie toegevoegd wat betreft met name de verwachte aanlegtechnieken en de daarvoor benodigde fysieke ruimte. Initieel is hier gekeken naar één kabelsysteem of leiding per route om te bepalen of een route technisch uitvoerbaar is. In Hoofdstukken 5 t/m 17 is per route deze technische uitwerking voor Baseline 1 beschreven. De volledige rapportage van de technische uitwerking van de Baseline 1 routes door TenneT en Gasunie, zijn te vinden in respectievelijk Bijlage II en III.

Werkproces van Baseline 1 tot Baseline 2

Na Baseline 1 zijn de uitgewerkte routes getoetst op vergunbaarheid en technische uitvoerbaarheid. Dit is gedaan tijdens zogenaamde 'challenge sessies' (zie ook kader 'Wat zijn challenge sessies?'). De routes zijn vervolgens beoordeeld met behulp van een 'stoplichten aanpak'. In Tabel 2.1 is de stoplichten aanpak toegelicht.

Tabel 2.1 Stoplichten aanpak: beoordeling op technische uitvoerbaarheid en vergunbaarheid van routes tussen Baseline 1 en Baseline 2

Beoordeling	Toelichting
	Op basis van de informatie in Baseline 1 en de challenge sessies is via expert beoordeling onderbouwd dat deze route niet technisch uitvoerbaar en/of vergunbaar is. De route wordt daarom niet opgenomen in Baseline 3 en daarmee ook niet meegenomen in de effectonderzoeken. Kortom, 'rood' betekent dat de route niet 'door kan rijden' richting het Programma: de route valt daarmee definitief af.
	Op basis van de informatie in Baseline 1 en de challenge sessies is de verwachting dat deze route technisch uitvoerbaar en vergunbaar kan zijn. De route wordt daarom opgenomen in Baseline 2 en daarmee meegenomen in de effectonderzoeken. Op basis van de effectonderzoeken kan de route alsnog op 'rood' worden gezet en daarmee worden getrechterd. Een route die meegaat naar Baseline 2 komt dus niet automatisch ook in het Programma. Kortom, een route die in deze versie van de notitie (deel 2) niet is getrechterd kan voorlopig 'door' richting het Programma maar is daar nog niet aangekomen.

Wat zijn challenge sessies?

Tussen Baseline 1 en Baseline 2 hebben twee challenge sessies plaatsgevonden. Tijdens deze sessies is de door Gasunie en TenneT ter beschikking gestelde informatie bediscussieerd door specialisten van de adviesbureaus vanuit diverse disciplines, zoals techniek, ecologie, morfologie en andere MER-aspecten. Naar aanleiding van deze sessies zijn routes, die in eerste instantie nog niet vergunbaar of technisch uitvoerbaar leken te zijn, verder geoptimaliseerd.

Breedte van corridor Waddengebied

In het Waddengebied is voor Baseline 2 per route een corridor gedefinieerd, die in het planMER en de IEA is onderzocht. De corridorbreedte van de routes door het Waddengebied varieert per route. Leidend in het bepalen van de corridorbreedte is het routeprincipe. Hieronder is voor IX: Zoutkamperlaag route uitgewerkt hoe de corridorbreedte is bepaald.

Voorbeeld werken met corridor

Het routeprincipe van de IX: Zoutkamperlaag route is het volgen van het diepste deel van de geul. De breedte van de corridor wordt bepaald door de breedte van het smalste deel van de geul te vast te stellen. Hieruit volgt een breedte van circa 200 m. In de effectonderzoeken worden vervolgens de centerline (het centrum van de corridor) en de randen van de corridor onderzocht. Wanneer uit de effectonderzoeken volgt dat de effecten voor de randen van de corridor significant zijn, wordt verkend of effecten beperkt kunnen worden door de corridor verder te versmallen.

Werkproces van Baseline 2 – Baseline 3

Voor de routes die in Baseline 2 zijn vastgesteld, worden effectenonderzoeken uitgevoerd. Op basis van de resultaten van de eerste ronde effectenonderzoeken kan naar voren komen dat bepaalde ingrepen leiden tot significante negatieve effecten. In dat geval wordt er met het multidisciplinaire projectteam onderzocht of er optimalisaties (zie kader 'Optimalisatie') van de route(s) mogelijk zijn om deze significant negatieve effecten te beperken. Deze geoptimaliseerde routes zijn vervolgens weer 'bevroren' in Baseline 3. Wanneer optimalisaties niet mogelijk zijn, kunnen er tussen Baseline 2 en Baseline 3 routes worden getrechterd. Routes die worden getrechterd (rood in stoplichten aanpak), zijn daarmee geen onderdeel van Baseline 3. Dit proces is schematisch weergegeven in Afbeelding 2.3.

Afbeelding 2.3 Route optimalisatie tijdens effectenonderzoeken

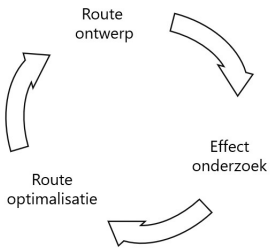

Optimalisatie:

- het aanpassen van de routes, daarbij rekening houdend met het principe van een route (bijvoorbeeld: bundeling met bestaande infrastructuur, diepe delen van een getijde geul volgen);
- het aanpassen van de corridorbreedte van routes;
- het aanpassen van de installatiemethode:
  - kleine wijzigingen zoals: baggervolume beperken, zone voor het uittredepunt van een HDD groter maken of beperken;
  - alternatieve aanlegtechniek, zoals geboorde tunnel in plaats van een serie HDD's, een trencher over de eilanden in plaats van een HDD onder een eiland door of een HDD in plaats van open ontgraving.

2.3.2 Omgevingsproces

Het proces van routeontwikkeling wordt samen met de omgeving doorlopen. Op verschillende momenten in het proces worden belanghebbenden en professionele stakeholders geïnformeerd en hebben zij de mogelijkheid om mee te denken over de route optimalisaties. Alle publicaties van PAWOZ zijn of worden geplaatst op de website van Bureau Energieprojecten van RVO. Het gaat om de volgende momenten in het proces van de Notitie Routeontwikkeling:

Omgevingsbijeenkomst – maart 2023
Op 20 maart (tussen Baseline 0 en Baseline 1) zijn professionele stakeholders geïnformeerd over de publicatie van de NRD, het proces om tot een Programma te komen en welke uitdagingen de routeontwikkeling met zich meebrengt. In het ochtendgedeelte waren onder andere bestuurders en de directies van de betrokken organisaties aanwezig. Tijdens deze bijeenkomst heeft de Minister van Klimaat en Groene Groei (voorheen Klimaat en Energie) aangegeven dat het windpark Ten Noorden van de Waddeneilanden aangewezen is als voorkeurslocatie voor een demonstratieproject waterstofproductie. Dat houdt in dat de stroom die opgewekt gaat worden met dit windpark gebruikt gaat worden om op de Noordzee waterstof mee te maken. Het middaggedeelte, waarin inhoudelijke deelsessies plaatsvonden, was meer gericht op de beleidsmedewerkers van de betrokken organisaties. De deelsessies waren gericht op routeontwikkeling, ecologie en morfologie, de tunnel en op gebiedsinvesteringen. Er zijn zowel in het ochtendgedeelte als tijdens de werksessies diverse waardevolle aandachtspunten en opmerkingen meegegeven, welke zijn vastgelegd in een verslag.

Review Notitie Routeontwikkeling deel 1 Commissie mer en Waddenacademie – zomer 2023
Tussen Baseline 1 en Baseline 2 is de Notitie Routeontwikkeling Deel 1 tussentijds getoetst door de Commissie mer en de Waddenacademie. Zie hier het advies van de Commissie mer en hier het advies van de Waddenacademie. Hun aanbevelingen zijn meegenomen in de Notitie Routeontwikkeling Deel 2. Paragraaf 2.2 licht de aanbevelingen toe.

Omgevingsbijeenkomst – juni 2023
Op 29 juni (tussen Baseline 1 en Baseline 2) zijn professionele stakeholders geïnformeerd over de voortgang van PAWOZ. De volgende onderwerpen kwamen aan bod: Notitie Routeontwikkeling Deel 1, de stand van zaken en uitdagingen van de Tunnel route, gebiedsinvesteringen en een overzicht van projecten en programma's met een raakvlak met PAWOZ.

Omgevingsberaad Wadden – juni 2023
Met een presentatie is de Notitie Routeontwikkeling toegelicht aan het Omgevingsberaad Wadden. Vanuit het omgevingsberaad Wadden is geen input geleverd.

Omgevingsbijeenkomst – september 2023
Op 20 september zijn de professionele stakeholders geïnformeerd over de voortgang van PAWOZ. De volgende onderwerpen zijn aan bod gekomen: Notitie Routeontwikkeling Deel 2, de stand van zaken en uitdagingen van de X: Tunnel route, een toelichting op de mer-methodiek en een uitleg over het IEA deelrapport Omgeving. In vier werksessies op verschillende thema's hebben aanwezigen de kans gehad om zich verder te verdiepen, vragen te stellen en aandachtspunten mee te geven. De vier werksessies waren Routeontwikkeling op land, Routeontwikkeling op zee, Omgeving – een beeld van de spelende zorgen vanuit de omgeving – en de MER-methodiek voor deelrapport Natuur. Het verslag is hier te vinden.

Bijeenkomsten waterstofroutes – juli/september 2023
In juli is er een brede bijeenkomst georganiseerd voor bewoners en grondeigenaren in het gebied van de 'westelijke' waterstofroutes (zowel Groningen als Fryslân). Hierin zijn de routes en het proces van routeontwikkeling toegelicht. Aansluitend is een bijeenkomst in september aangekondigd voor grondeigenaren waarin de routes vervolgens nader besproken zijn en waar de mogelijkheid was om input te leveren.

Bijeenkomsten met landbouwsector/LTO – juli/september/december 2023
In juli, september en december zijn bijeenkomsten georganiseerd samen met LTO Noord voor grondeigenaren in Noord-Groningen. Tijdens deze bijeenkomsten zijn de voor deze groep relevante landroutes besproken en was er de mogelijkheid om input te leveren. Hierbij is toegelicht dat de mede door de grondeigenaren ingebrachte 'Dijkvariant' zoals verderop in de notitie beschreven (zie hoofdstuk 15) niet uitvoerbaar dan wel vergunbaar wordt geacht. Op basis van de bespreking hiervan is een mogelijke optimalisatie aan de orde gekomen (het verplaatsen van de sloot), die nader is onderzocht en is beschreven in hoofdstuk 16.

Informatieavonden bewoners – november/december 2023
In de maand november hebben een vijftal bewonersavonden plaatsgevonden in het programmagebied, zoals eerder ook gedaan bij het opstellen het de Notitie Reikwijdte en Detailniveau (NRD). Tijdens deze bijeenkomsten zijn de te onderzoeken routes toegelicht en hebben bewoners vragen kunnen stellen en opmerkingen kunnen plaatsen. Van de bijeenkomsten zijn sfeerverslagen beschikbaar.

Bijeenkomsten gemeenteraden en Provinciale Staten – november 2023
In de maand november hebben bijeenkomsten plaatsgevonden voor diverse gemeenteraden en Provinciale Staten van zowel Fryslân als Groningen. Tijdens deze bijeenkomsten zijn de te onderzoeken routes toegelicht en hebben volksvertegenwoordigers vragen kunnen stellen en opmerkingen kunnen plaatsen.

Review Notitie Routeontwikkeling deel 2 Commissie mer en Waddenacademie – voorjaar 2024
Tussen Baseline 2 en Baseline 3 is de Notitie Routeontwikkeling Deel 2 getoetst door de Commissie mer en de Waddenacademie. Zie hier het advies van de Commissie mer en hier het advies van de Waddenacademie. Hun aanbevelingen zijn meegenomen in de Notitie Routeontwikkeling deel 3. In paragraaf 2.2 zijn de aanbevelingen reeds toegelicht.

Overige communicatie
Tijdens de effectenonderzoeken (tussen Baseline 2 en 3) werd er op diverse momenten teruggekoppeld aan betrokken (professionele) stakeholders wat de (eerste) resultaten van de effectenonderzoeken zijn, en welke routes eventueel nog geoptimaliseerd of getrechterd worden. Optimalisaties en/of trechtering van routes zijn vastgelegd in deze Notitie Routeontwikkeling. De terugkoppeling vond plaats tijdens bewonersbijeenkomsten (Noardeast Fryslan 3 november, Roodeschool 6 november, Grijpskerk 7 november, Kloosterburen 8 november, Dokkum 13 november, Ameland 14 november, Schiermonnikoog 21 november en Het Hogeland 23 november, allen in 2023) en omgevingsbijeenkomsten (20 september 2023).

Ambtelijke en bestuurlijke betrokkenheid
In september 2023 is de Notitie Routeontwikkeling Deel 2 ambtelijk en bestuurlijk met de betrokken regionale overheden (Bestuurlijk Overleg Programma) besproken. Dit is herhaald op alle momenten waarop de notitie wezenlijk is gewijzigd (op basis van de Baseline aanpak). Ook het Bestuurlijk Overleg Waddengebied (BOW) is geïnformeerd over de notitie. Uiteindelijk besluit de Minister van Klimaat en Groene Groei (voorheen Klimaat en Energie) na consultatie van het Bestuurlijk Overleg Programma in oktober 2024 of de Notitie Routeontwikkeling, als onderdeel van alle stukken, geschikt is om ter inzage te worden gelegd.

2.4 Vervolgproces

De resultaten van de effectenonderzoeken worden per route beschreven in het planMER en de IEA. Op basis van deze integrale beslisinformatie wordt een prioritering van routes gemaakt in het Programma. Op het moment van schrijven wordt nog verkend op welke manier dit precies gebeurt en op welke wijze de maatschappelijke dialoog wordt vormgegeven. In het Programma worden routes opgenomen, waarvan kan worden onderbouwd dat ze technisch uitvoerbaar en vergunbaar lijken. Getrechterde routes (rood volgens stoplichten aanpak) worden wel beschreven in PAWOZ, waarbij wordt aangegeven waarom deze routes op basis van de huidige analyses niet kunnen worden ingezet. De getrechterde routes landen vervolgens niet in het Programma VAWOZ.

3

UITGANGSPUNTEN ROUTEONTWIKKELING

3.1 Inleiding

Dit hoofdstuk geeft een beknopt overzicht van de belangrijke uitgangspunten voor de routeontwikkeling. Hierbij wordt apart ingegaan op de uitgangspunten voor een elektrische verbinding (kabelsystemen), een waterstofverbinding (leidingen) en een tunnelsysteem (kabelsystemen en leiding(en) los of gecombineerd in meerdere tunnels onder de (Wadden)zeebodem). Hoewel dit tunnelsysteem een ontwerpoptie is voor zowel kabelsystemen als leidingen zijn de uitgangspunten afwijkend en daarom apart opgenomen in dit hoofdstuk.

In Bijlage II en III staat een uitgebreid overzicht van alle gehanteerde uitgangspunten. In de volgende paragrafen wordt naar deze bijlagen verwezen.

3.2 Elektrische verbinding (kabelsystemen)

Voor PAWOZ worden zowel een wisselstroom (AC)-verbinding als een gelijkstroom (DC)-verbinding onderzocht. Beide type verbindingen zijn opgenomen in Afbeelding 3.1. Een AC-verbinding wordt mogelijk toegepast voor windpark Ten Noorden van de Waddeneilanden (hierna: TNW) (vanwege de relatief korte afstand van het windpark tot aan de kust en het maximale vermogen van dit park). DC-verbindingen worden (vanwege de langere afstand in combinatie met het grotere vermogen) toegepast voor windpark DDW. Indien toekomstige windparken, in aanvulling op TNW en DDW, elektrisch worden aangesloten op het landelijk hoogspanningsnet in de Eemshaven, worden deze (vanwege de lange afstand tussen deze windparken en de Eemshaven) met een DC-verbinding gerealiseerd. In Tabel 3.1 is per type verbinding een aantal technische eigenschappen opgenomen.

Tabel 3.1 Eigenschappen van een AC-verbinding en een DC-verbinding

Type verbinding	Aantal kabelcircuits	Vermogen	Voltage kabel(s)
AC (wisselstroom)	2	700 MW	220 kV
DC (gelijkstroom)	1*	2 GW	525 kV

*Eén gelijkstroom verbinding kent een bundel van 4 kabels

Afbeelding 3.1 laat zien dat een elektrische verbinding voor het transport van windenergie van zee naar land uit verschillende onderdelen bestaat. Een platform op zee met daarop een transformator (AC) of een transformator en een converter (DC), (twee) wisselstroomkabelsystemen van 220 kV (AC) of een gelijkstroomkabelsysteem van 525 kV (DC) per windpark, kabelsystemen op land en een transformatorstation (AC) of een converterstation (DC) op land. De volgende paragrafen lichten de uitgangspunten per systeemonderdeel nader toe.

Afbeelding 3.1 Schematische weergave van het elektriciteitsnet (boven: gelijkstroom (DDW), onder: wisselstroom (TNW))

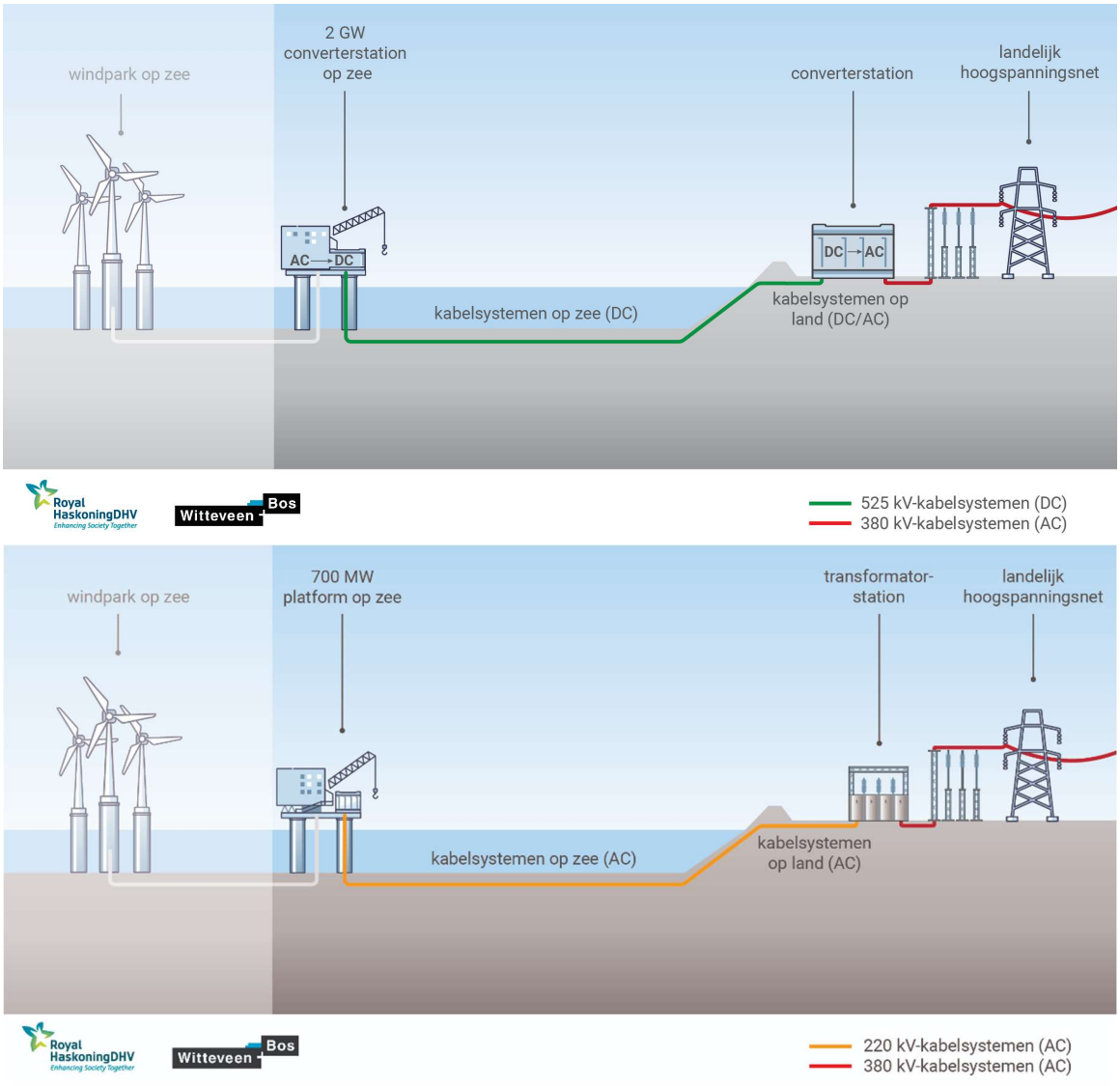

3.2.1 Platform op zee

Het platform op zee kent meerdere functies. Allereerst verzamelt het platform de kabelsystemen die vanaf de windturbines naar het platform lopen: de zogeheten parkbekabeling. De parkbekabeling maakt geen onderdeel uit van PAWOZ, maar is onderdeel van een windpark. Een tweede functie van het platform is om het spanningsniveau van de parkbekabeling (66 kV wisselstroom AC) te transformeren naar een hoger spanningsniveau (220 kV in het geval van een AC-verbinding en 525 kV in het geval van een DC-verbinding). De derde functie van het platform is het omzetten van de wisselstroom (AC) uit het windpark naar gelijkstroom (DC). Dit is alleen van toepassing bij een DC-verbinding.

Er wordt onderscheid gemaakt tussen een 700 MW wisselstroomplatform en een 2 GW gelijkstroom platform. Voor beide platformen heeft TenneT een standaardontwerp ontwikkeld (en de 700 MW platform al meermaals gerealiseerd). Zie hiervoor Afbeelding 3.2. Meer informatie over de onderdelen en de dimensionering van het platform op zee is opgenomen in Bijlage II.

Afbeelding 3.2 Het platform op zee (links AC, rechts DC)





Aanlegtechnieken platform op zee

Voor de aanleg van het platform op zee worden een aantal stappen doorlopen. Eerst wordt, op de plek waar het platform wordt ontwikkeld, steenbestorting op de zeebodem aangebracht, zogeheten 'scour protection'. Deze laag wordt onder andere aangelegd om de fundatie van het platform en de kabelinvoer te beschermen tegen erosie. Zodra de scour protection is geplaatst, wordt de jacket (onderconstructie) geplaatst en door middel van heipalen geïnstalleerd op de bodem. Tot slot wordt de topside (de transformator of converter) op het jacket geplaatst. Om onderwater geluidsoverlast tijdens het heien te mitigeren, kan gebruik worden gemaakt van een zogeheten bellenscherm. Het materieel dat wordt ingezet is opgenomen in Bijlage II.

3.2.2 Kabelsystemen op zee (offshore en nearshore)

Vanaf het platform op zee lopen kabelsystemen in de zeebodem naar de kust. Voor PAWOZ worden zowel AC- als DC-kabelsystemen beschouwd.

Afbeelding 3.3 AC-kabelcircuit (links) en DC-kabelcircuit (rechts)





AC-kabelsysteem

Een AC-kabelsysteem bestaat uit twee wisselstroom 220 kV kabelcircuits met een diameter van elk circa 30 cm. Ieder kabelsysteem op zee bevat drie aders (fasen) per kabelcircuit en een glasvezelverbinding.

DC-kabelsysteem

Een DC-kabelsysteem bestaat uit een kabelcircuit (bundel) met 4 kabels, 3 aparte aders met een diameter van elk circa 20 cm: een pluspool-kabel (+525 kV), een minpool-kabel (-525 kV), een metallic return en een glasvezelverbinding.

Onderlinge afstanden infrastructuur

Uitgangspunt voor de onderlinge afstand tussen TenneT kabelsystemen offshore is 200 m. Dit geldt zowel voor AC-kabelcircuits als voor DC-kabelsystemen. De benodigde afstand is afhankelijk van de lokale condities en omstandigheden zoals de aanlegtechnieken, waterdiepte, morfologische dynamiek, kans op falen door externe bedreigingen en de beschikbare ruimte. Als de opgave en lokale condities aanleiding geven om de onderlinge afstand te reduceren tot minder dan 200 m, dient onderzoek te worden uitgevoerd naar faalkansen en onderhoudbaarheid van de elektrische verbindingen.

Ten opzichte van infrastructuur van derden wordt internationaal gezien standaard een afstand van 500 m gehanteerd. In het geval van parallelligging met een stalen leiding, wordt voor een AC-verbinding een grotere afstand aangehouden vanwege de kans op onderlinge beïnvloeding tussen AC-kabelsystemen en leidingen. De afstand die nodig is tussen AC-kabelsystemen en leidingen is onder andere afhankelijk van de lengte waarover het kabelsysteem en leiding parallel liggen. De afstand die dan wordt aangehouden is 1.000 m. Dit is een eerste richtlijn. Van de hierboven benoemde afstanden kan, indien de beschikbare ruimte of de resultaten van de effectenonderzoeken hiertoe aanleiding geven en na afweging van eventuele risico's, onderbouwd worden afgeweken.

Aanlegtechnieken

Voor het aanleggen van kabelsystemen zijn verschillende technieken mogelijk. Welke aanlegtechniek wordt toegepast, is afhankelijk van onder andere de waterdiepte, de morfologische dynamiek van waaruit een vereiste begraafdiepte volgt, en de lokale golf- en stromingscondities. Voor PAWOZ is uitgegaan van bewezen technieken voor de aanleg van kabels. Naast bestaande technieken worden ook innovaties in aanlegtechnieken nauwlettend gevolgd. Deze innovaties worden, indien voldoende ontwikkeld, meegenomen in het optimaliseren van routes. De verschillende aanlegtechnieken zijn nader toegelicht in Bijlage II.

Lokale omstandigheden (zoals waterdiepte) beïnvloeden onder andere de lengte van kabelsystemen die in één keer kan worden getransporteerd en/of aangelegd. Voor de voorziene offshore windparken wordt bij aanleg van kabelsystemen gebruik gemaakt van meerdere kabeldelen. Door het plaatsen van een mof (verbindingsstuk tussen twee kabeldelen), worden deze kabeldelen aan elkaar verbonden. Het uitgangspunt is om zo weinig mogelijk moffen te plaatsen, omdat moffen de kans op falen van een verbinding vergroten en tevens is het begraven van een mof complexer dan een kabel. Meer informatie over het gebruik van moffen is opgenomen in Bijlage II.

Begraafdiepte en 'bury and would like to forget'

Voor de aanleg van een elektrische verbinding op zee (Noordzee en Waddengebied) wordt het principe 'bury and would like to forget' door TenneT toegepast. Dit principe is ontwikkeld op basis van jaren ervaring met het net op zee (onder andere BritNed, NorNed en COBRA). Het principe is erop gericht om kabelsystemen in één keer voldoende diep te begraven om daarmee blootspoeling van kabelsystemen en daarmee de levenscycluskosten van een verbinding (geld, milieu, overlast) te minimaliseren. Daarnaast is voor TenneT de bedrijfszekerheid van het net op zee en daarmee het vermijden van kosten bij het niet in bedrijf zijn van een verbinding een belangrijk argument om dit principe toe te passen.

Het principe 'bury and would like to forget' leidt voor de routes in het Waddengebied tot een grote initiële begraafdiepte. Door lokale morfologische dynamiek kan met name in het Waddengebied het niet-mobiele zeebed (hierna: NMRL (Non Mobile Reference Level)) op grote diepte liggen. Zo zijn de COBRA-kabels in de Eems tot 14 meter diepte begraven. Voor kabelsystemen op de Noordzee is het uitgangspunt dat ten alle tijde 1 meter dekking op de kabelsystemen aanwezig is.

Een alternatief op 'bury and would like to forget' is 'bury and maintain'. TenneT heeft voor de COBRA-kabel en Borssele-kabels onderzocht hoe vaak kabelsystemen moeten worden herbegraven bij het principe 'bury and maintain'. Uit die onderzoeken blijkt, dat de maatschappelijke levenscycluskosten (geld, milieu, overlast) groter zijn bij 'bury and maintain' dan 'bury and would like to forget'. Dit bleek zelfs nog voordat het grotere risico op schade aan de kabelsystemen bij ondiep begraven was meegenomen in deze kosten. Het herbegraven van kabelsystemen is niet eenvoudig. Ook kunnen kabelsystemen minder diep worden herbegraven dan wanneer de kabelsystemen meteen zo diep als nodig worden begraven.

Daarom zullen de kabelsystemen bij een 'bury and maintain' beleid vaak moeten worden herbegraven. Dit leidt volgens TenneT tot hogere maatschappelijke levenscycluskosten. Ook is voor TenneT de bedrijfszekerheid van het net op zee, en daarmee het vermijden van kosten bij het niet in bedrijf zijn van een verbinding, een belangrijk argument om het principe 'bury and would like to forget' toe te passen.

Planning
De duur van de werkzaamheden voor de aanleg van een kabelsysteem op zee is onder andere afhankelijk van de aanlegtechniek, de kabellengte en de route. Het uitgangspunt voor het planMER en de IEA is dat er maximaal één kabelsysteem per jaar wordt aangelegd. Naar aanleiding van de resultaten van de effectbeoordeling kan onderbouwd worden afgeweken van dit uitgangspunt.

3.2.3 Kabelsystemen op land

Waar de kabelsystemen van zee aan land komen, moeten die worden omgezet naar ondergrondse kabelsystemen op land. Om de kabelsystemen op land en op zee op elkaar aan te sluiten is op deze locatie (meestal aan de landzijde van de waterkering) een overgangsmof nodig. Dat is een soort 'kroonsteen' tussen de kabelsystemen op land en op zee.

AC-kabelsystemen
In het kabelsysteem op land bevat elk kabelsysteem één fase, omdat de kabelsystemen op haspels over de weg transporteerbaar moeten zijn. Op zee kunnen de zware 3-fasenkabelcircuits op grote schepen worden aangevoerd. Op land is dit niet mogelijk. Hierdoor zijn op land in totaal per kabelsysteem 6 kabels nodig (2 kabelcircuits met 3 fasen) en een glasvezelverbinding. De 6 kabels worden uiteindelijk in bundels van 3 kabels per bundel aangelegd. Zoals te zien is op Afbeelding 3.4, is de onderlinge afstand tussen de 2 kabelbundels op land beperkt, indien deze worden geïnstalleerd middels de open ontgravingstechniek (zie hiervoor ook alinea 'aanlegtechnieken' op de volgende pagina).

Afbeelding 3.4 Dwarsdoorsnede AC-kabelsysteem op land

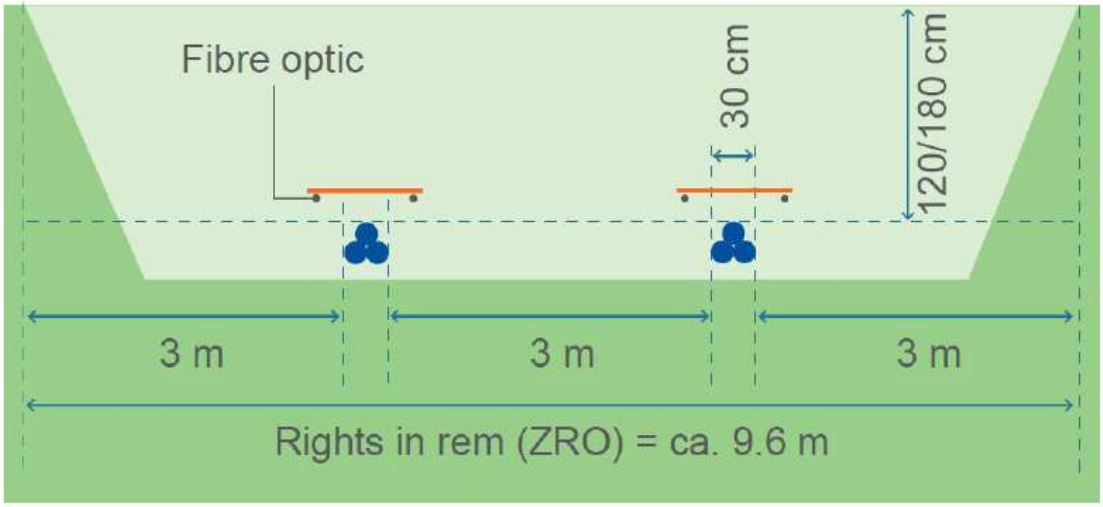

DC-kabelsystemen
Het DC-kabelsysteem op land bestaat uit dezelfde onderdelen als het DC-kabelsysteem op zee (zie paragraaf 3.2.2 hierboven). Een dwarsdoorsnede van een DC-kabelsysteem op land is opgenomen in Afbeelding 3.5.

Afbeelding 3.5 Dwarsdoorsnede DC-kabelsysteem op land

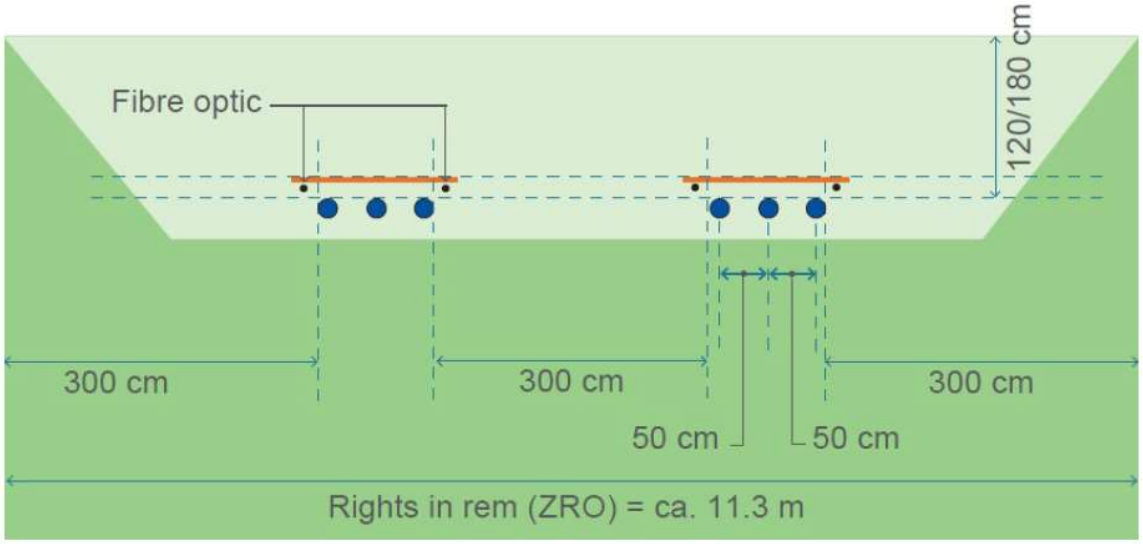

Aanlegtechnieken

Voor de aanleg van kabelsystemen op land zijn twee technieken toepasbaar: een open ontgraving of een horizontaal gestuurde boring (hierna: HDD-boring). Uitgangspunt is dat de kabelsystemen op land worden aangelegd met een open ontgraving. Dit is de aanlegtechniek waarbij een sleuf wordt gegraven, waar de kabelsystemen in worden gelegd. De kabelsystemen worden dan aangelegd op een diepte van circa 1,2 m in stedelijk gebied en 1,8 meter in landelijk gebied. Daar waar een open ontgraving niet kan worden toegepast, omdat bijvoorbeeld grote schade wordt verwacht, worden de kabelsystemen waar mogelijk met een HDD-boring aangelegd. Primaire keringen worden gekruist met een HDD-boring. Deze aanlegtechnieken zijn nader toegelicht in Bijlage II.

Planning

Uitgangspunt voor de aanleg van kabelsystemen op land is een doorlooptijd van circa 10 weken per kilometer. Dit geldt zowel voor een AC- als voor een DC-verbinding.

3.2.4 Transformatorstation of converterstation

Voordat de kabelsystemen op land kunnen worden aangesloten op het landelijke hoogspanningsnet moet de spanning worden getransformeerd naar 380 kV wisselspanning. In het geval van een DC-verbinding betekent dit dat deze eerst ook nog moet worden geconverteerd (van DC naar AC). Dit gebeurt respectievelijk in een transformatorstation en een converterstation. In Afbeelding 3.6 is een impressie opgenomen van een 2 GW converterstation. Dit station is nog niet eerder gebouwd. Rechts is foto van een 1.400 MW transformatorstation opgenomen. Het transformatorstation voor een verbinding vanuit TNW is 700 MW en daarmee kleiner dan het station in Afbeelding 3.6.

Afbeelding 3.6 Converterstation (links) en transformatorstation (rechts)



3.2.5 Hoogspanningsstation (380 kV)

Vanwege de grote vermogens wordt wind vanaf zee in Nederland aangesloten op 380 kV-stations (en niet op stations met een lager voltage).

De 380 kV-stations die in PAWOZ in beeld zijn voor een aansluiting zijn:
- Eemshaven Oudeschip: de beschikbare aansluitcapaciteit van 380 kV-station Eemshaven Oudeschip is 2,7 GW;
- Eemshaven Oostpolderweg (nog in ontwikkeling maar wel randvoorwaardelijk): voor de aansluiting van overige 2 GW van DDW en eventueel toekomstige windparken.

3.3 Waterstofverbinding (leidingen)

Windpark TNW

Zoals in de inleiding reeds is toegelicht, is windpark TNW (700 MW) aangewezen als voorkeurslocatie voor een circa 500 MW waterstofproductie demonstratieproject. Dit betekent dat TNW bij voorkeur wordt ingezet voor de productie van waterstof en wordt ontsloten met een leiding. Mocht waterstofproductie en transport geen reële optie zijn, dan zal de energie alsnog via een kabelsysteem van het windpark aangesloten moeten worden op de Eemshaven. Daarnaast wordt onderzocht of TNW met een extra elektrische verbinding gekoppeld kan worden met DDW, zodat op het moment dat de elektrolyse (500 MW) op vol vermogen draait, de overtollige energie (200 MW indien windpark TNW volledig wordt benut) afgevoerd kan worden richting DDW (500 MW elektrolyse vs. 700 MW windpark).

Uitgangspunt is dat de benodigde infrastructuur op zee voor het ontsluiten van TNW, uiterlijk in 2033 gereed is. Dit is opgenomen in tabel 1 van de Kamerbrief "Update aanvullende routekaart wind op zee" van 25 april 2024. Het platform op zee voor een waterstofverbinding vanuit TNW is geen onderdeel van PAWOZ. Dit platform wordt onderzocht in het kavelbesluit van TNW. De windturbines zelf en de parkbekabeling/waterstofleidingen van de windturbines naar het offshore platform maken eveneens geen onderdeel uit van de voorgenomen activiteit (zie ook paragraaf 1.4).

Toekomstige windparken

In PAWOZ wordt voorbij de scope van het waterstofdemonstratieproject gekeken. Dit betekent dat in de dimensionering van de leidingen rekening wordt gehouden met een mogelijke behoefte om in de toekomst meer energie in de vorm van waterstof naar land te transporteren. Deze waterstof kan ook afkomstig zijn van andere windparken dan TNW.

Voor het realiseren van de ambitie van 70 GW voor wind op zee wordt veelal naar noordelijke gebieden op de Nederlandse Noordzee gekeken, zoals zoekgebied 6/7. Deze gebieden lenen zich mogelijk voor waterstofproductie op zee. Ook voor de aansluiting van deze gebieden is de omgeving Eemshaven in beeld, maar er wordt ook gekeken naar andere gebieden in Nederland. Besluitvorming over de aansluiting van de nog aan te wijzen windgebieden vindt niet plaats in PAWOZ, maar in het Programma Verbindingen Aanlanding Wind Op Zee (pVAWOZ) 2031-2040. De onderzoeksopgave voor waterstofverbindingen naar toekomstige windparken bestaat uit twee extra leidingen boven op de leiding voor het ontsluiten van TNW (dus in totaal drie leidingen).

Systeemonderdelen waterstofverbinding

Een waterstofverbinding bestaat uit de volgende elementen (zie Afbeelding 3.1 en Afbeelding 3.7):
- platform op zee (geen onderdeel van PAWOZ);
- leidingen op zee;
- waterstof aanlandingsstation en afsluiterlocaties;
- leidingen op land.

In de volgende paragrafen zijn deze systeemonderdelen kort toegelicht.

Afbeelding 3.7 Schematische weergave van een waterstofverbinding

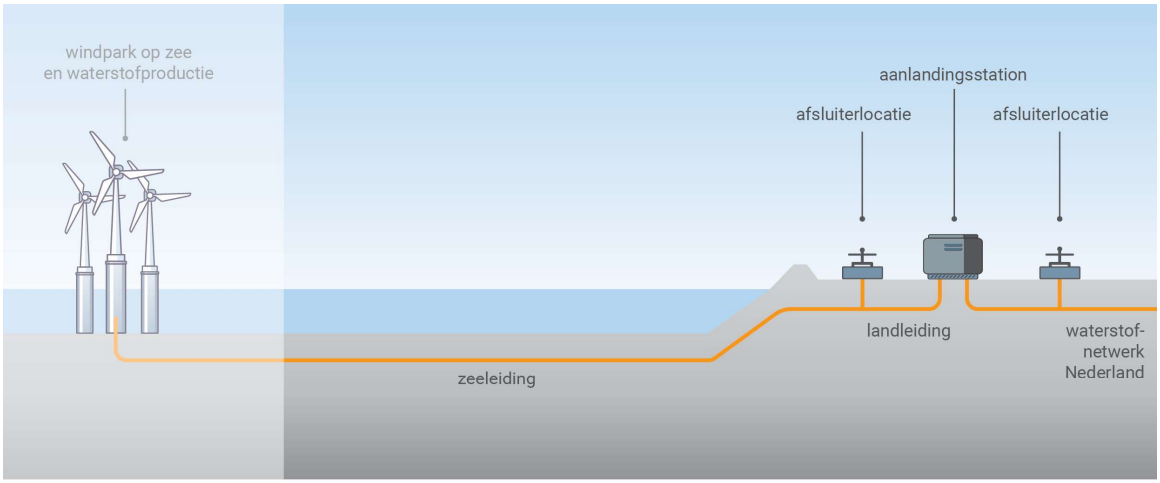

3.3.1 Platform op zee en waterstofproductie

Door middel van elektrolyse wordt met behulp van elektriciteit (opgewekt uit windenergie) water gesplitst in waterstof (in gasvorm) en zuurstof. Elektrolyse op zee kan plaatsvinden in de turbine zelf (decentraal) of opeen centraal punt. Bij centrale productie van waterstof, kunnen verschillende type onderconstructies worden overwogen. Deze afweging is geen onderdeel van PAWOZ.

Of en hoe waterstofproductie op zee wordt ontwikkeld na de realisatie van windparken TNW en DDW is buiten de scope van PAWOZ. Echter, binnen de scope van PAWOZ wordt al wel verkend of er op de Noordzee en in het Waddengebied ruimte is voor transport van waterstof vanaf zee naar de Eemshaven, ook voor transport van waterstof geproduceerd in toekomstige windparken die na TNW en DDW worden ontwikkeld.

3.3.2 Waterstofverbindingen (leidingen) op zee

Vanaf zee zal waterstof worden getransporteerd via leidingen naar land. Hiervoor kunnen verschillende opties worden overwogen:

- nieuw aan te leggen leidingen die uitsluitend voor waterstoftransport worden ontwikkeld;
- hergebruik van (delen van) bestaande gasleiding(en) die niet langer wordt gebruikt voor het transport van aardgas, meestal in combinatie met een nieuw aan te leggen route sectie.

In PAWOZ worden routes onderzocht voor de aanleg van nieuwe leidingen met een diameter van 48 inch. De uitgangspuntennotitie in Bijlage III gaat verder in op de dimensionering van de leidingen en op de aanlegtechnieken die toepasbaar zijn. Voor de routeontwikkeling is de maximale bochtstraal van een leiding (zie ook tekstkader ‘Bochtstraal’) een belangrijk onderwerp. In het Onderzoek Hergebruik Offshore Aardgasleidingen (OHA) wordt nader onderzoek uitgevoerd naar het hergebruik van bestaande aardgasleidingen op zee.

Bochtstraal

Voor een pijpleiding op zee dient rekening te worden houden met de bocht die een leiding kan maken. Dit wordt de bochtstraal genoemd. De benodigde bochtstraal wordt bepaald door onder andere de wrijving tussen het zeebed en de leiding en de krachten op de leiding tijdens de aanleg. Hoe groter (en zwaarder) de leiding, hoe groter de benodigde bochtstraal.

Voor het bepalen van de routes op de Waddenzee is uitgegaan van een bochtstraal van 2 km. Standaard wordt voor 48 inch leidingen uitgegaan van een bochtstraal van 5 km. Dit betekent dat verwacht moet worden, dat voor de 2 km bochtstraal aanvullende en mogelijk risico verhogende maatregelen vereist zijn. Het bepalen van de uiteindelijke bochtstraal van een leiding in een ontwerp is maatwerk, en sluit niet aan bij het detailniveau van PAWOZ.

Aanlegtechnieken leidingen op zee

De aanlegtechniek voor leidingen op zee is afhankelijk van onder andere de waterdiepte. Hieronder zijn de aanlegtechnieken die voor PAWOZ worden beschouwd kort toegelicht. Het gaat om:

- installatie met een pijpenlegschip en begraafmaterieel. Dit is de basistechniek bij voldoende waterdiepte;
- horizontaal gestuurde boring(en). Vooral toegepast bij kustkruisingen;
- een segmententunnel of microtunnel. Incidenteel toegepast bij kustkruisingen van droog naar nat.

Pijpenlegschip en begraafmaterieel

Voor offshore pijpleidingen in wateren met voldoende diepgang (minimaal circa 7 meter) wordt de aanleg van een pijpleiding uitgevoerd met een pijpenlegschip. Vanaf het schip loopt de pijpstreng naar de zeebodem om daar via nauwkeurige positionering van het schip op de definitieve locatie op de zeebodem geplaatst te worden. Voor de aanleg van pijpleidingen worden pijpelementen van 12 meter aangevoerd naar het schip en daar met lassen boven water aan de pijpstreng toegevoegd.

Voor waterdieptes van 7 tot 15-20 m worden voor de positionering van het schip ankers ingezet (geankerd pijpenlegschip). De ankers worden voor de voortgang met tussenpozen verplaatst. De impactzone van deze ankers en ankerkabels is, afhankelijk van waterdiepe en condities, circa 400 tot 500 meter aan beide zijden van het pijpenlegschip. De ankerkabels raken voor circa 50 % van de lengte het zeebed en zullen bij verplaatsing van het schip over het zeebed bewegen. Voor waterdieptes vanaf circa 15 à 20 m kan een dynamisch gepositioneerde pijpenlegschepen worden ingezet. Voor een dynamisch gepositioneerd legschip (DP: dynamic positioning) is de impactzone kleiner dan voor een geankerd schip.

Het begraven van een pijpleiding nadat deze door een pijpenlegschip op het zeebed gelegd is, wordt in het Engels ‘post-lay trenching’ genoemd. Hiervoor kunnen verschillende technieken worden overwogen: ploegen, het fluïdiseren of wegspuiten van de onderliggende grond of mechanische graafarmen. Het in te zetten materieel voor deze technieken heeft verschillende afmetingen en interactie met de zeebodem en hierdoor zal het oppervlak van vergraven en geroerde grond verschillen. De maximaal te behalen begraafdieptes middels ‘post-lay trenching’ is beperkt en afhankelijk van de grondeigenschappen, als richtlijn geldt voor een 48-inch leiding maximaal 1 meter in zand.

Horizontaal gestuurde boring(en) (HDD)

Een horizontaal gestuurde boring is een veel gebruikte installatiemethode om de kust te kruisen met een pijpleiding. De ervaring opgedaan met HDD’s is van land naar land (onshore leidingen voor het kruisen van (water)wegen bijvoorbeeld) of van land naar zee voor het kruisen van zeeweringen. Voor routes over het wantij wordt de inzet van meerdere HDD’s van een natte omgeving naar een natte omgeving onderzocht. Deze toepassing van HDD’s is minder gebruikelijk en daarmee innovatief te noemen.

Segmenttunnel of microtunnel

Als alternatief op het pijpenlegschip en post-lay trenching kan een microtunnel of een segmenttunnel worden overwogen voor de aanleg van een leiding. Een segmenttunnel als aanlegtechniek voor leidingen, is een ander type tunnel dan de tunnel die wordt onderzocht in X: Tunnel route. Een microtunnel kent een maximale afstand van circa 2 km en een maximale diameter van circa 2 tot 3,5 m. Een segmenttunnel, waarbij tijdens het boorproces de tunnelwand wordt opgebouwd door het plaatsen van segmenten, kan over een langere afstand worden aangelegd. Het werkterrein dat op land nodig is voor de aanleg van de microtunnel is circa 100 m x 100 m. Voor het tunnelsysteem (de X: Tunnel route), bestaande uit meerdere geboorde segmententunnels, is een groter werkterrein benodigd. Voor optimale fasering van de bouw en installatie is circa 300 m x 400 m benodigd. Dit geldt voor alle (toekomstige) tunnels en is inclusief een invoerschacht voor de pijpleiding en installatie van de kabelsystemen en is bovendien nog verder te optimaliseren. Deze aanlegtechnieken worden gezien als complexe methodes die alleen worden toegepast als er geen alternatieve aanlegtechnieken voorhanden zijn. Voor PAWOZ wordt naar de toepassing van segmenttunnels gekeken.

Open ontgraving

De meest toegepaste methode voor de aanleg van pijpleidingen op land is de open ontgraving (zie paragraaf 3.3.4). Deze techniek kan ook op zee worden toegepast in ondiepe wateren, bijvoorbeeld voor routes over het wantij. In dit geval wordt kan eventueel een constructie worden ingezet, ook wel trenchboxen of graafschotten, om de sleufwanden te stabiliseren en beschermen tegen instorting door het water om op deze wijze het vergraven oppervlak te beperken. Voor het plaatsen van de trenchboxen moet rekening gehouden worden met vergraving over de breedte van de trenchbox. Dit is circa 3,5 m.

Planning

De duur van de werkzaamheden voor de aanleg van een leiding op zee is onder andere afhankelijk van de aanlegtechniek, de leidinglengte en de route. Het uitgangspunt voor de effectstudies is dat er maximaal één leiding per jaar wordt aangelegd. Naar aanleiding van de resultaten van de effectbeoordeling kan onderbouwd worden afgeweken van dit uitgangspunt.

3.3.3 Waterstof aanlandingsstation en afsluiterlocaties

Uiteindelijk worden de leidingen aangesloten op het landelijke waterstofnetwerk op land van Gasunie (Waterstofnetwerk Nederland). Dit landelijke netwerk gaat grotendeels bestaan uit voormalige aardgasleidingen die worden omgezet naar leidingen bedoeld voor het transport van waterstof. Alle projectonderdelen voor waterstofleidingen van PAWOZ komen te liggen tussen de aanlandingszone en het aansluitpunt op het Waterstofnetwerk Nederland. De aanlandingszone is de plek waar de leidingen van zee het land opkomen (oftewel: aanlanden). Het aansluitpunt is waar de leidingen aansluiten op het Waterstofnetwerk Nederland.

De routes voor het waterstofnetwerk op land bestaan uit vier projectonderdelen: een waterstof aanlandingsstation, twee afsluiterlocaties en leidingen. Het ruimtebeslag van elk projectonderdeel is hieronder beschreven:

- **waterstof aanlandingsstation**:
  - het waterstof aanlandingsstation heeft een oppervlakte van 2 ha. Een aanname hierbij is dat compressie op zee plaatsvindt;
  - de locatie van dit station ligt tussen de aanlandingszone en het aansluitpunt, de locatie kan gecombineerd worden met één van de twee afsluiterlocaties;
  - dit waterstof aanlandingsstation wordt, indien mogelijk, gekoppeld aan een bestaande mijnbouwlocatie;
- **afsluiterlocatie**:
  - het afsluiterlocatie heeft een oppervlakte van 20 m bij 20 m;
  - één afsluiterlocatie ligt bij het aansluitpunt op Waterstofnetwerk Nederland en/of Waterstofnetwerk Noord-Nederland Noord - de leidingen van het Waterstofnetwerk Nederland en de leidingen van PAWOZ kunnen hier van elkaar worden afgesloten;

  - één afsluiterlocatie ligt bij de aanlandingszone - de leidingen op zee en de leidingen op land kunnen hier van elkaar worden afgesloten;
- **leidingen**: de aanleg van leidingen is hieronder verder uitgewerkt.

3.3.4 Waterstofverbindingen (leidingen) op land

De leidingen op land liggen tussen de aanlandingszones en de aansluitpunten. De leiding op land heeft dezelfde eigenschappen als de leiding op zee.

Aanlegtechnieken
De leidingen op land worden ondergronds aangelegd. Voor alle routes op land geldt dat het uitgangspunt is om de infrastructuur aan te leggen met een open ontgraving. Voor deze aanlegtechniek wordt een strook met een breedte van 41 meter aangehouden, met name voor het materieel dat wordt ingezet. Indien het niet mogelijk is om een open ontgraving te realiseren, wordt een perstechniek of een HDD ingezet. Een HDD wordt toegepast als er sprake is van een kruising over een afstand van 150 tot 1500 meter met:
- waterkeringen;
- watergangen (primair of grote breedte);
- bossen;
- spoor;
- snelwegen en provinciale wegen;
- overige waterstaatswerken;
- N2000-gebieden;
- Natuurnetwerk Nederland;
- buisleidingen gevaarlijke inhoud;
- hoogspanning;
- kabels & leidingen stroken;
- archeologische waardevolle locaties.

3.4 Tunnelsysteem

Voor de meeste routes die in PAWOZ in beeld zijn, voor zowel elektriciteit als waterstof, worden de aanlegtechnieken overwogen die in voorgaande paragrafen zijn toegelicht. Een uitzondering hierop is de X: Tunnel route, waarbij wordt onderzocht of elektrische- en waterstofinfrastructuur in een geboorde tunnelsysteem onder de Waddenzee kan worden aangelegd. Het doel van de X: Tunnel route is dat de Waddenzee en de Waddenkustzone op land akkerbouwgebied maximaal worden ontzien. De uitgangspunten die op dit alternatief van toepassingen zijn, wijken af van de uitgangspunten uit voorgaande paragrafen. Zo worden AC-verbindingen buiten de scope gelaten en direct gekeken naar aanleg van 2 x 2 GW DC-verbindingen in combinatie met een 48" waterstofleiding. Daarnaast wordt een toekomstscenario van 10 GW DC-verbindingen en 2 waterstofleidingen beschouwd.

Voor de ontwikkeling van een tunnelsysteem, is er een aanlandingspunt Eemshaven en een intredepunt op de Noordzee nodig, zoals aangegeven in Afbeelding 3.8. Voor Baseline 1 is een schetsontwerp opgesteld (hierna: SO) met varianten waarin kabelsystemen en leidingen worden gecombineerd in één tunnelbuis onder de Waddenzee, inclusief dwarsdoorsnedes en uitgangspunten rondom het intredepunt Noordzee en aanlandingspunt Eemshaven. Het intredepunt op de Noordzee ligt op de Ballonplaat (verschillende locaties op de Ballonplaat zijn onderzocht op basis van eerder uitgevoerd onderzoek: "Optimal OWF export cable route alternatives towards Eemshaven – A morphological assessment and preliminary hydrodynamic modeling to determine best location for a tunnel exit at Ballonplaat", Waterproof, d.d. 13/3/2023). Vanaf het intredepunt zal de X: Tunnel route aansluiten op II: Oude Westereems route. Voor deze aansluiting is een zoekgebied opgenomen. Dit is zoekgebied intredepunt route II. Voor het aanlandingspunt nabij de Eemshaven wordt met zoekgebieden gewerkt.

De uitvoering van de geboorde tunnel vindt plaats door vanaf zowel het intredepunt op de Noordzee als vanaf het aanlandingspunt Eemshaven met tunnelboormachines een tunnel te boren. Dit kan voor meerdere tunnelbuizen tegelijk.

Afbeelding 3.8 X: Tunnel route met gemarkeerde zoekgebieden voor een aanlandingspunt Eemshaven en een intredepunt op de Noordzee met een zoekgebied voor de aansluiting met II: Oude Westereems route

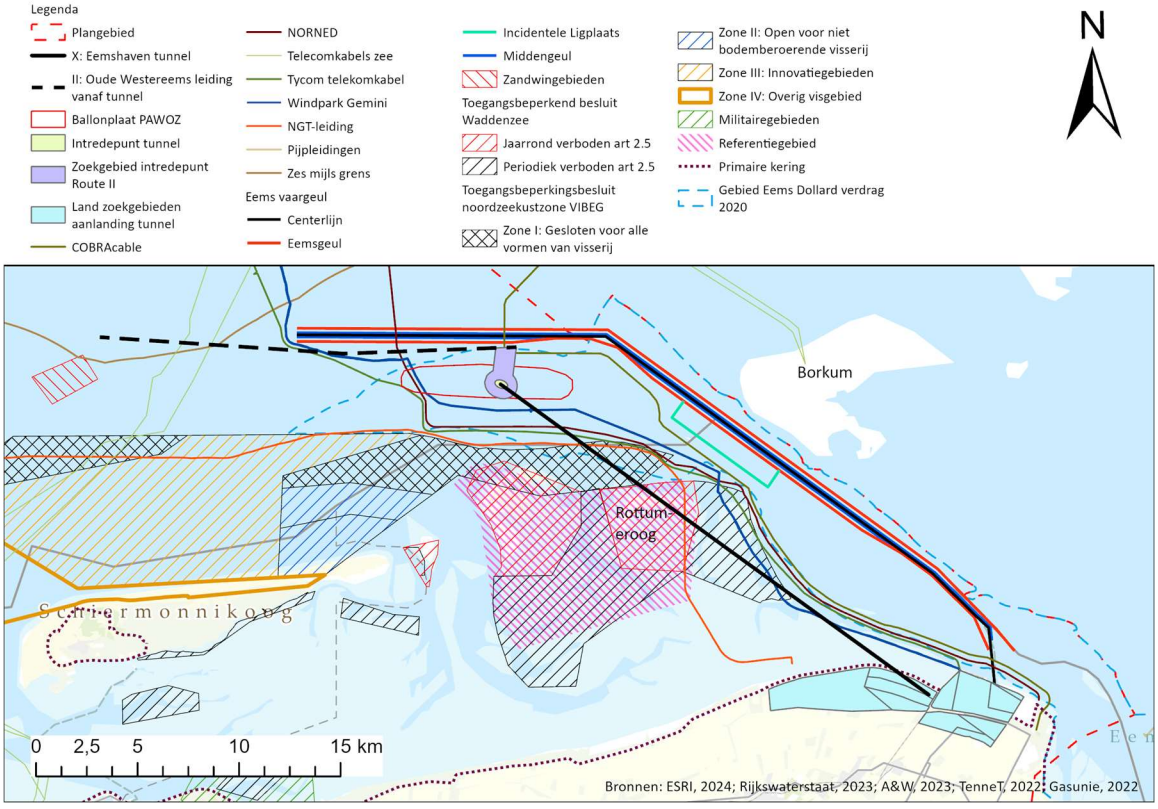

Na Baseline 1 (SO) is de technische haalbaarheid van de tunnel richting Baseline 2 verder onderzocht. Op basis van de haalbaarheidsstudie blijkt dat het combineren van de beoogde stroomvermogens (10,7 GW) middels verschillende typen elektrische verbindingen (gelijkstroom (het 2 GW DC-concept) en wisselstroom (700 MW AC-concept)) met leidingen voor transport van waterstof in één tunnelbuis (single-tube) te grote risico's met zich meebrengt. Daarom is richting Baseline 3 het ontwerp aangepast naar een concept met meerdere tunnelbuizen (multi-tube) waarover de kabelsystemen en leidingen worden verspreid. Om het aantal verschillende configuraties te beperken is AC buiten de scope van dit onderzoek gehouden.

Het uitgangspunt is dat meerdere tunnelbuizen vanaf één intredepunt op de Ballonplaat en één aanlandingspunt in de Eemshaven kunnen worden gebouwd, parallel aan elkaar. Deze aanpassing in het ontwerp verlaagt de technische complexiteit en daarmee de bijbehorende risico's. Aanpassingen in het ontwerp zijn verder toegelicht in hoofdstuk 14. In Baseline 3 is de technische haalbaarheid van dit concept grotendeels vastgesteld. De impact van kortsluiting in een kabelsysteem op de tunnelwand is nog onzeker. Om die reden kan nog niet volledig worden vastgesteld dat de geboorde tunnels technisch haalbaar zijn.

Fasering

Op basis van een verder uitgewerkt tunnelsysteem, gekozen alignement en beperkte grondgegevens is een fasering en planning opgesteld. Het betreft een volledig uitgewerkte realisatieplanning (projectplanning level 3) met enige onzekerheid op de boorsnelheid wegens ontbrekende grondparameters. Er is daarom gewerkt met een ‘conservatief doch realistische aanname’. Momenteel wordt geschat dat het intredepunt op de Noordzee in één zomerseizoen, maximaal twee zomerseizoenen, gerealiseerd kan worden. Nadat het intredepunt is gerealiseerd, worden twee schachten gerealiseerd waarna de eerste tunnelbuizen worden geboord. De tunnels worden vanaf twee zijden geboord (vanaf intredepunt Noordzee op zee en vanaf aanlandingspunt Eemshaven), waarna een ondergrondse koppeling plaatsvindt. De grond uit de tunnelbuizen wordt afgevoerd of lokaal gebruikt voor het opvullen van het intredepunt Noordzee.

4

OVERZICHT VAN ALLE ROUTES

In totaal zijn vanuit Baseline 0 (de NRD), vier routes op de Noordzee, tien Waddenzeeroutes en zes landroutes onderzocht. De grens tussen de Noordzeeroutes en de Waddenzeeroutes wordt gemarkeerd door de 6-mijlsgrens. Zoals beschreven in Hoofdstuk 2 is tussen Baseline 1 en Baseline 2 en Baseline 2 en Baseline 3 vastgesteld of routes niet technisch uitvoerbaar en/of niet vergunbaar zijn. Deze routes zijn getrechterd. De routes die niet zijn getrechterd worden onderzocht in het planMER en de IEA.

Afbeelding 4.1 geeft de routes weer die zijn onderzocht in Baseline 3. Dit is het resultaat van het route-ontwikkelingsproces dat in deze notitie is beschreven. Op de kaart staan de routenummers (zoals A, II, etc.) in combinatie met de bijbehorende varianten (A, A1, etc.). Bijvoorbeeld II-A is de II: Oude Westereems (land)route A. De overzichtskaart is ook vergroot opgenomen in Bijlage IV. Tabel 4.1 toont een overzicht van de routes voor kabelsystemen en geeft daarbij aan welke zijn getrechterd en waarom. Tabel 4.2 toont een overzicht van de routes voor leidingen en geeft daarbij aan welke zijn getrechterd en waarom.

Afbeelding 4.1 Overzichtskaart van alle routes die zijn onderzocht voor kabelsystemen en leidingen na optimalisatie (Baseline 3)

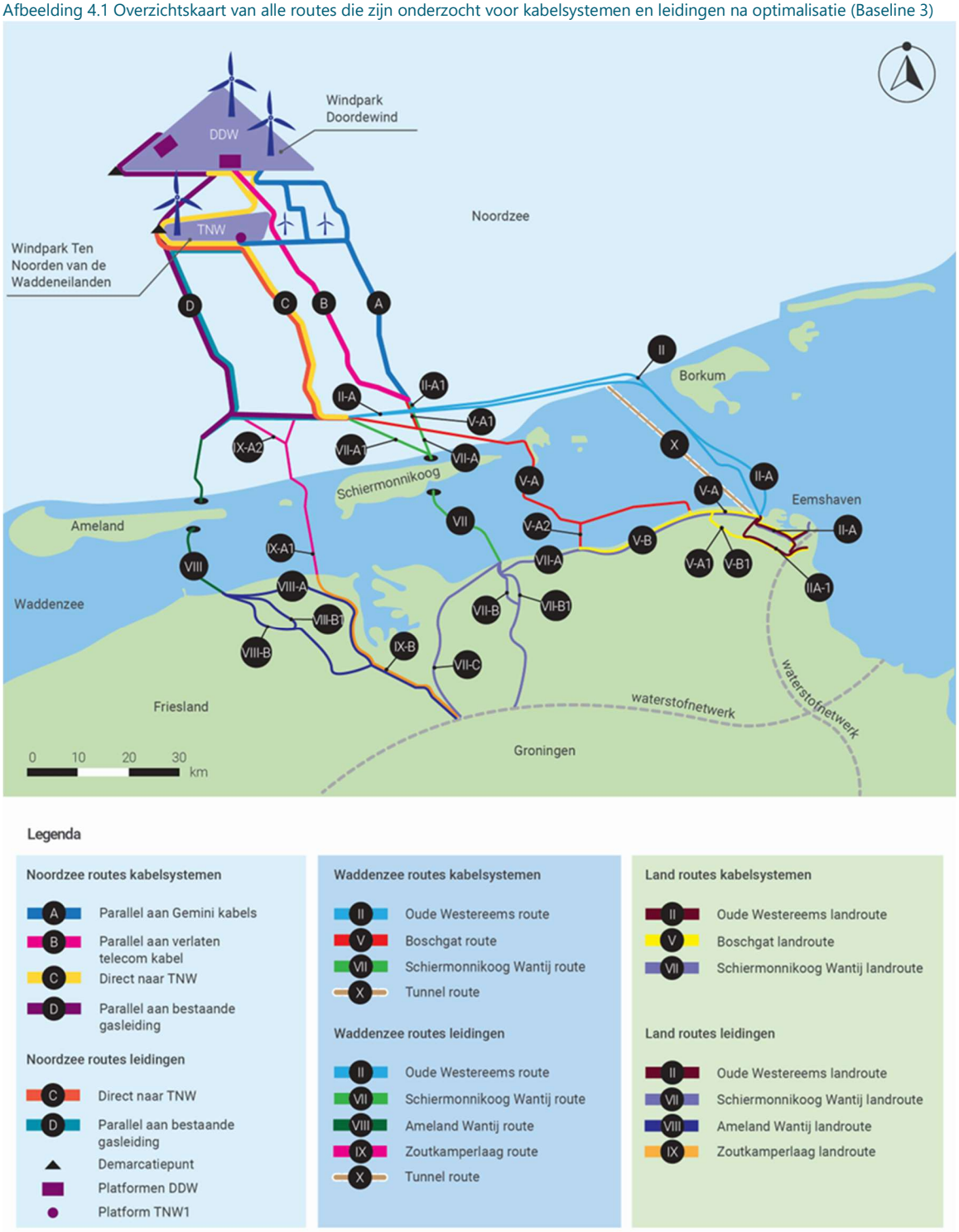

Tabel 4.1 Elektrische verbinding: overzicht van alle routes uit de NRD waarbij is aangegeven of de routes zijn onderzocht in Baseline 3

Zone	Hoofdstuk	Route	Route naam	Onderzocht in Baseline 3?	Te onderzoeken maximale technisch maakbare configuratie (aantal) *Indien getrechterd; toelichting op trechtering*
Noordzee	5	A	Parallel aan Gemini kabels	ja	7 kabelsystemen
	5	B	Parallel aan verlaten telecom kabel	ja	7 kabelsystemen
	5	C	Direct naar TNW	ja	7 kabelsystemen en 3 leidingen
	5	D	Parallel aan bestaande gasleiding	ja	7 kabelsystemen en 3 leidingen
Wadden-gebied	6	I	Meeuwenstaart route	Getrechterd (BL1 - BL2)	*Baggerwerkzaamheden voor de aanleg van zowel kabelsystemen als leidingen ter plaatse van de Meeuwenstaart (ondiepe zandplaat) leiden tot permanente veranderingen van morfologische kenmerken in gebied. Door veranderingen in het systeem kunnen significant negatieve effecten op dit vogelrichtlijnengebied niet worden uitgesloten en kunnen deze niet gemitigeerd of gecompenseerd worden.*
	7	II	Oude Westereems route (A, A1)	ja	6 kabelsystemen óf 3 leidingen óf 1 kabelsysteem en 3 leidingen óf 2 kabelsystemen en 1 leiding
	8	III	Horsborngat route	Getrechterd (BL1 - BL2)	*Op basis van de benodigde aanlegwerkzaamheden voor zowel kabelsystemen als leidingen heeft LNV beoordeeld dat een vergunning voor deze route lijkt uitgesloten. Daarnaast zijn de gevoelige periodes in beeld gebracht van de soorten die in dit gebied voorkomen. Op basis daarvan is vastgesteld dat het niet realistisch is om de werkzaamheden voor de aanleg van kabelsystemen en leidingen geheel buiten de gevoelige periodes uit te voeren. Wanneer wel binnen de gevoelige periodes wordt gewerkt kunnen significante effecten op vogels en zeehonden niet worden uitgesloten. Op basis van een analyse van de "C" van de ADC-toets is vastgesteld dat compensatie van de effecten niet haalbaar is.*
	9	IV	Geul Rottums route	Getrechterd (BL1 - BL2)	
	10	V	Boschgat route (A, A1, A2)	ja	1 kabelsysteem
	11	VII	Schiermonnikoog Wantij route (A, A1)	ja	7 kabelsystemen en 3 leidingen
	14	X	Tunnel route	ja	5 (DC) kabelsystemen en 2 leidingen
Land	15	XI	Dijkvariant B route	Getrechterd (BL1 - BL2)	*Zowel op het gebied van aanleg als beheer sluiten de eisen van het Waterschap voor de kering en de eisen van TenneT (kabelsystemen) en Gasunie (leidingen) niet op elkaar aan.*
	16	II	Oude Westereems landroute (A, A1)	ja	7 kabelsystemen en 3 leidingen
	16	V	Boschgat landroute (A, A1, B, B1)	ja	1 kabelsysteem
	16	VII	Schiermonnikoog Wantij landroute (A)	ja	7 kabelsystemen en 3 leidingen

Tabel 4.2 Waterstofverbinding: overzicht van alle routes uit de NRD waarbij is aangegeven of de routes zijn onderzocht in Baseline 3

Zone	Hoofdstuk	Route	Route naam	Onderzocht in Baseline 3?	Te onderzoeken maximale technisch maakbare configuratie (aantal) *Indien getrechterd; toelichting op trechtering*
Noordzee	5	A	Parallel aan Gemini kabels	Getrechterd (BL1 - BL2)	*Een waterstofverbinding langs route A, de meest oostelijke route, is geografisch gezien niet logisch omdat waterstofverbindingen westelijk van deze route starten vanaf windgebied TNW of vanaf het demarcatiepunt PAWOZ en pVAWOZ.*
	5	B	Parallel aan verlaten telecomkabel	Getrechterd (BL1 - BL2)	*Een waterstofverbinding langs route B, de op een na meest oostelijke route, is geografisch gezien niet logisch omdat waterstofverbindingen westelijk van deze route starten vanaf windgebied TNW of vanaf het demarcatiepunt PAWOZ en pVAWOZ.*
	5	C	Direct naar TNW	ja	7 kabelsystemen en 3 leidingen
	5	D	Parallel aan bestaande gasleiding	ja	7 kabelsystemen en 3 leidingen
Wadden-gebied	6	I	Meeuwenstaart route	Getrechterd (BL1 - BL2)	*Baggerwerkzaamheden voor de aanleg van zowel kabelsystemen als leidingen ter plaatse van de Meeuwenstaart (ondiepe zandplaat) leiden tot permanente veranderingen van morfologische kenmerken in gebied. Door veranderingen in het systeem kunnen significant negatieve effecten op dit vogelrichtlijnengebied niet worden uitgesloten.*
	7	II	Oude Westereems route	ja	6 kabelsystemen óf 3 leidingen óf 1 kabelsysteem en 3 leidingen óf 2 kabelsystemen en 1 leiding
	8	III	Horsborngat route	Getrechterd (BL1 - BL2)	*Op basis van de benodigde aanlegwerkzaamheden voor zowel kabelsystemen als leidingen heeft LNV beoordeeld dat een vergunning voor deze route lijkt uitgesloten. Daarnaast zijn de gevoelige periodes in beeld gebracht van de soorten die in dit gebied voorkomen. Op basis daarvan is vastgesteld dat het niet realistisch is om de werkzaamheden voor de aanleg van kabelsystemen en leidingen geheel buiten de gevoelige periodes uit te voeren. Wanneer wel binnen de gevoelige periodes wordt gewerkt kunnen significante effecten op vogels en zeehonden niet worden uitgesloten. Bij het doorlopen van de ADC-toets is vastgesteld dat compensatie van de effecten niet haalbaar is.*
	9	IV	Geul Rottums route	Getrechterd (BL1 - BL2)	
	10	V	Boschgat route	Getrechterd (BL1 - BL2)	*Voor de toegang van materieel in het Boschgat zijn baggerwerkzaamheden nodig. Het volume dat wordt gebaggerd en verspreid is 6 miljoen m^3. Deze zelfde route door het Boschgat is beschouwd voor het project NOZ TNW, met een kleiner baggervolume. Deze route is vanwege de grote slibpluim en de effecten daarvan op de natuurwaarden getrechterd.*
	11	VII	Schiermonnikoog Wantij route	ja	7 kabelsystemen en 3 leidingen
	12	VIII	Ameland Wantij route	ja	3 leidingen

Zone	Hoofdstuk	Route	Route naam	Onderzocht in Baseline 3?	Te onderzoeken maximale technisch maakbare configuratie (aantal) *Indien getrechterd; toelichting op trechtering*
	13	IX	Zoutkamperlaag route		3 leidingen
	14	X	Tunnel route	ja	5 (DC) kabelsystemen en 2 leidingen
Land	15	XI	Dijkvariant B route	Getrechterd (BL1 - BL2)	*Omdat zowel op het gebied van aanleg als beheer sluiten de eisen van het Waterschap voor de kering en de eisen van TenneT (kabelsystemen) en Gasunie (leidingen) niet op elkaar aansluiten is deze route niet haalbaar. De route wordt daarom niet verder onderzocht in PAWOZ.*
	17	II	Oude Westereems landroute (A, A1)	ja	7 kabelsystemen en 3 leidingen
	17	VII	Schiermonnikoog Wantij landroute (A)	ja	7 kabelsystemen en 3 leidingen
	17	VII	Schiermonnikoog Wantij landroute (B, B1, C)	ja	3 leidingen
	17	VIII	Ameland Wantij landroute (A, B, B1)	ja	3 leidingen
	17	IX	Zoutkamperlaag landroute A	Getrechterd (BL2 - BL3)	*Omdat zowel op het gebied van aanleg als beheer sluiten de eisen van het Waterschap voor de kering en de eisen van TenneT (kabelsystemen) en Gasunie (leidingen) niet op elkaar aansluiten is deze route niet haalbaar. De route wordt daarom niet verder onderzocht in PAWOZ.*
	17	IX	Zoutkamperlaag landroute B	ja	3 leidingen

In Hoofdstuk 5 t/m 17 (zie kolom 2 in Tabel 4.1 en Tabel 4.2) zijn de individuele routes nader toegelicht. Hoofdstuk 5 gaat in op de routes op de Noordzee, tussen de windenergiegebieden TNW en DDW en de 6-mijlsgrens (Noordzee). In Hoofdstukken 6 t/m 15 zijn de routes door het Waddengebied opgenomen. De laatste hoofdstukken (Hoofdstukken 16 en 17) gaan over de routes op land. Ieder hoofdstuk is als volgt opgebouwd:

- status route;
- algemene toelichting op route, inclusief routeprincipe en toelichting op installatiemethode.

De routeoptimalisaties die zijn doorgevoerd tussen Baseline 0 en Baseline 3 en eventuele trechtering van routes zijn toegelicht in Bijlage V.

5

NOORDZEEROUTES A TOT EN MET D

5.1 Status van routes

Voor elektrische verbindingen starten de Noordzeeroutes in windgebieden DDW en TNW. Voor waterstofverbindingen starten de routes in windgebied TNW waar het waterstofdemonstratieproject plaats gaat vinden. Het eindpunt van de routes door de Noordzee is de 6-mijlsgrens.

De Noordzeeroutes zijn beschreven in de NRD (Baseline 0). Het gaat om Route A: Parallel aan Gemini kabels, Route B: Parallel aan verlaten telecom kabel, Route C: Direct naar TNW en Route D: Parallel aan bestaande gasleiding.

Kabelsystemen

Afbeelding 5.1 toont een kaart van de Noordzeeroutes die voor de aanleg van kabelsystemen zijn onderzocht in Baseline 3. Afbeelding 5.3 toont een schematisch overzicht van de trechtering van de Noordzeeroutes.

Voor Baseline 1 zijn de routeontwerpen van de Noordzeeroutes voor kabelsystemen door TenneT uitgewerkt (zie Bijlage II). Tussen Baseline 1 en Baseline 3 hebben voor Route A: Parallel aan Gemini kabels, Route C: Direct naar TNW en Route D: Parallel aan bestaande gasleiding ontwerpoptimalisaties plaatsgevonden. Bijlage V beschrijft de doorgevoerde ontwerpoptimalisaties. Een beschrijving van het Baseline 3 Routeontwerp voor de Noordzeeroutes voor kabelsystemen volgt in de volgende paragraaf.

Afbeelding 5.1 Elektrische verbindingen (kabelsystemen) - Noordzeeroutes Baseline 3

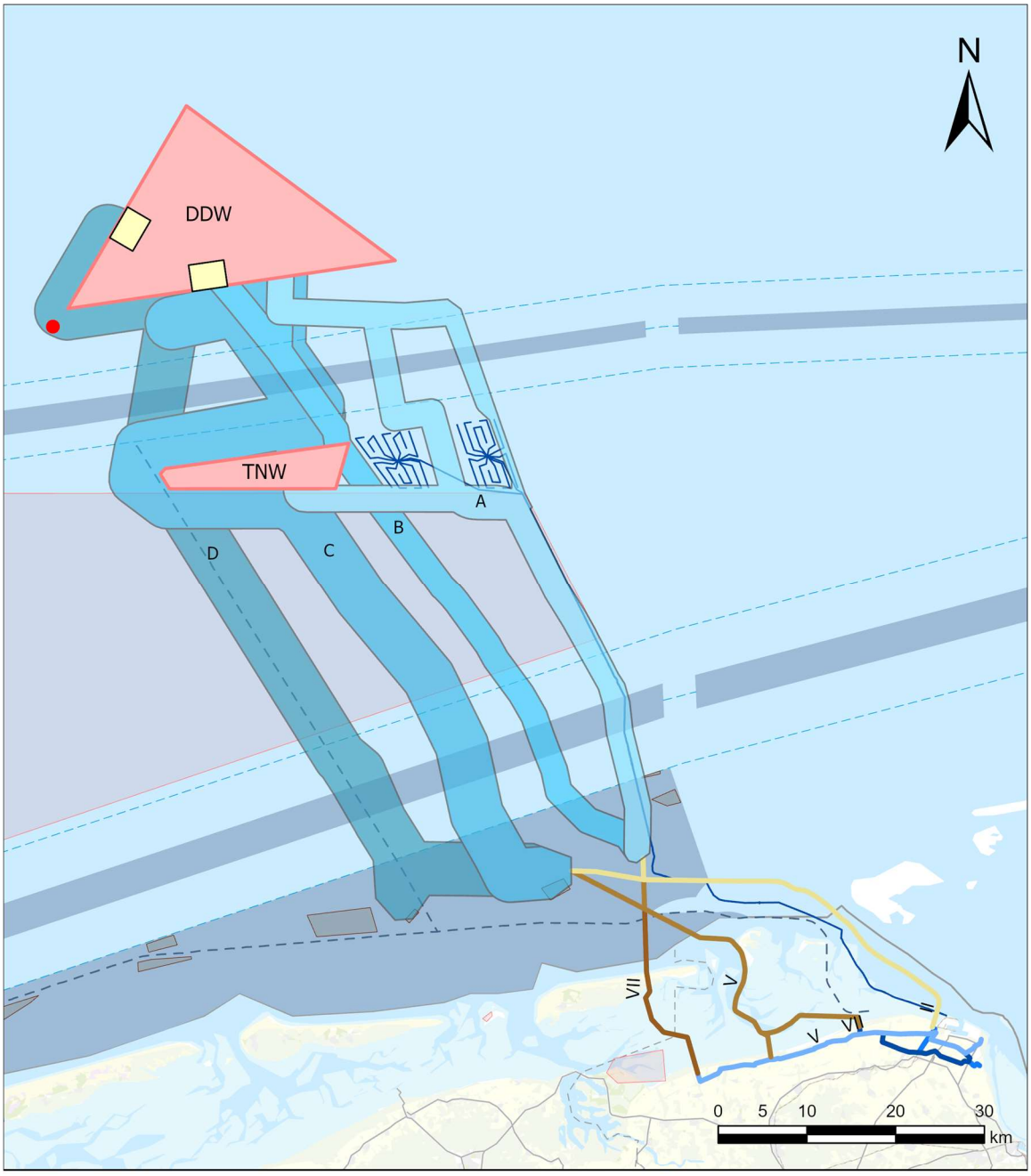

Legenda

- Demarcatie VAWOZ kabels
- Zoekgebied platform Doordewind
- Windenergiegebied
- Zandwingebieden
- Militaire gebieden
- Seperatiezones verkeerscheidingstelsel op de Noordzee
- Begrenzing verkeerscheidingstelsel op de Noordzee
- Windpark Gemini
- NGT-Leiding

Noordzee routecorridors 6 km TenneT

- A: Parallel aan Gemini kabels
- B : Parallel aan verlaten telecomkabel
- C: Direct naar TNW
- D: Parallel aan bestaande gasleiding

Waddenzee routes TenneT

- II: Oude Westereems route
- V: Boschgat route
- VII: Schiermonnikoog Wantij route

Landroutes TenneT

- II: Oude Westereems landroute
- V: Boschgat landroute
- VII: Schiermonnikoog Wantij landroute

Leidingen

Afbeelding 5.2 toont een kaart van de Noordzeeroutes die voor de aanleg van leidingen zijn onderzocht in Baseline 3. Afbeelding 5.3 toont een schematisch overzicht van de trechtering van de Noordzeeroutes.

Voor Baseline 1 zijn de routeontwerpen van de Noordzeeroutes voor leidingen door Gasunie uitgewerkt (zie Bijlage II). Tussen Baseline 1 en Baseline 2 zijn Route A: Parallel aan Gemini kabels en Route B: Parallel aan verlaten telecom kabel voor Gasunie afgevallen. Een waterstofverbinding langs Noordzeeroute A en/of Noordzeeroute B, de meest oostelijke routes, zijn geografisch gezien niet logisch, omdat waterstofverbindingen westelijk van deze route starten vanaf windgebied TNW. In Bijlage V is de redeneerlijn voor het af laten vallen van Noordzeeroutes A en B nader toegelicht.

Tussen Baseline 1 en Baseline 2 hebben voor Route C: Direct naar TNW en Route D: Parallel aan bestaande gasleiding een aantal ontwerpoptimalisaties plaatsgevonden. Aanvullend is tussen Baseline 2 en Baseline 3 het demarcatiepunt tussen pVAWOZ en PAWOZ verplaatst van ten westen van windgebied DDW naar windgebied TNW. Noordzeeroute C en Noordzeeroute D zijn hierop aangepast. In Bijlage V worden de doorgevoerde ontwerpoptimalisaties voor Noordzeeroutes C en D nader toegelicht.

Afbeelding 5.2 Waterstofverbindingen - Noordzeeroutes Baseline 3

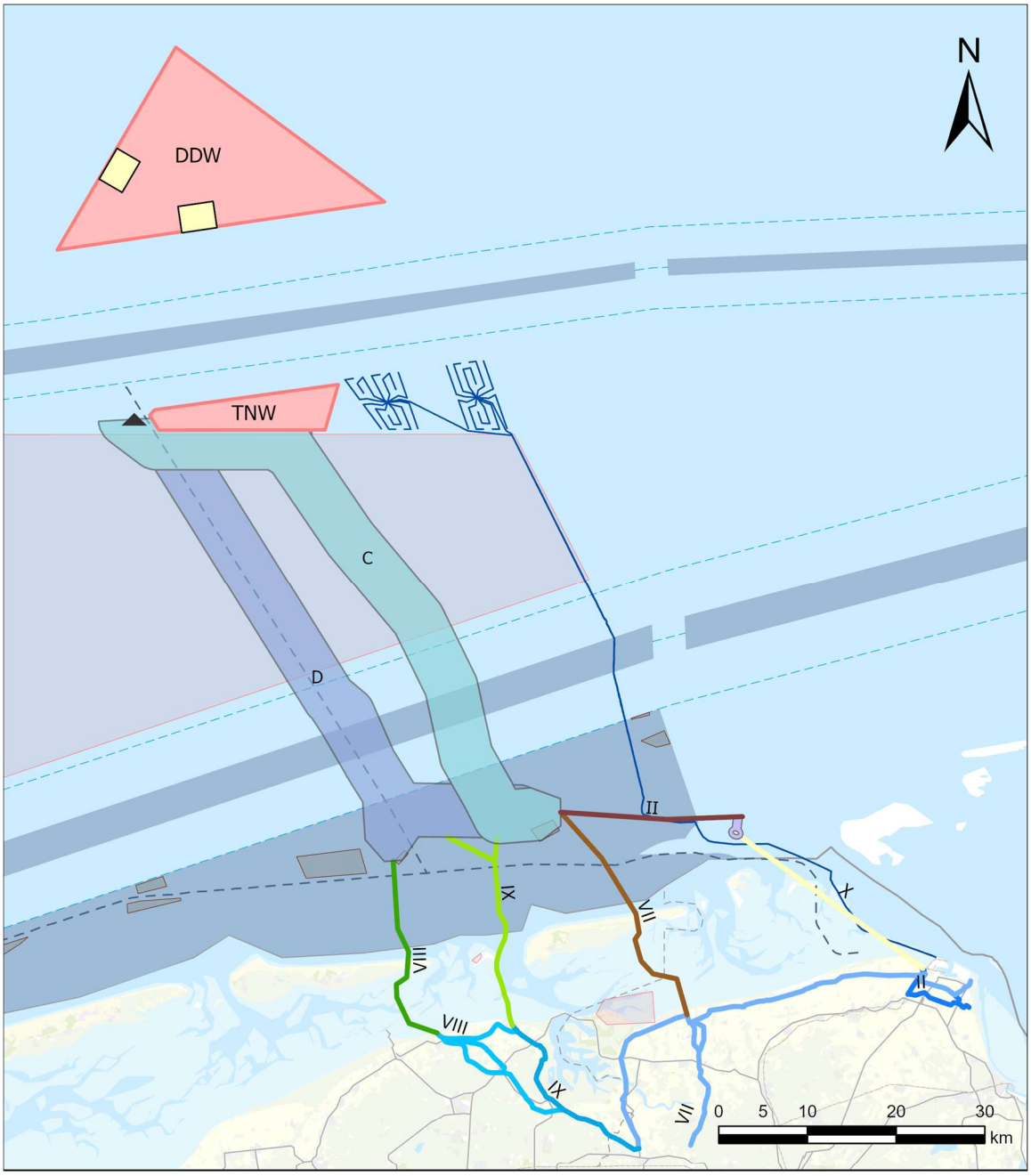

Afbeelding 5.3 Routeontwikkeling tussen Baseline 0 en Baseline 3 voor Noordzeeroutes A, B, C en D



5.2 Toelichting op routes kabelsystemen

5.2.1 A: Parallel aan Gemini kabels

Route A: Parallel aan Gemini kabels (de meest oostelijke Noordzeeroute) start vanaf windpark DDW. Vanuit windpark DDW kruist de route een scheepvaartroute (VSS Oost Friesland). Vervolgens zijn er twee varianten. Een variant loopt tussen de Gemini windparken, de andere variant loopt erlangs via de oostelijke kant. De oostelijke variant ligt tegen de grens met Duitsland.

Vanuit windpark TNW loopt de route richting het Gemini windpark (in het oosten) en buigt de route ten zuiden van Gemini windpark naar het zuidoosten.

Ten zuidoosten van het Gemini windpark komen de routes vanuit windparken TNW en DDW samen en vormen ze één route. Deze route ligt parallel aan de bestaande Gemini kabels richting de Eemshaven. De route doorkruist aan de oostelijke rand het militaire oefengebied van Defensie. Ook doorkruist de route het westelijk deel van de Borkumse Stenen, (een gebied met bijzondere natuurwaarden, harde structuren op de bodem zoals grind en stenen, zwerfkeien en korstachtige structuren), en de zuidelijke scheepvaartroute (Terschelling German Bight). De route sluit aan op de Waddenzeeroutes en op de 6-mijlsgrens van de kust.

5.2.2 B: Parallel aan verlaten telecom kabel

Route B: Parallel aan verlaten telecom kabel (Tycom telecom kabel) start vanaf windpark DDW. Vervolgens kruist de route de noordelijke scheepvaartroute (Oost Friesland) en loopt de route tussen de windparken TNW en Gemini door. De route loopt daarna parallel aan de verlaten Tycom telecom kabel richting de Eemshaven. De route doorkruist het militaire oefengebied en het westelijk deel van de Borkumse Stenen. Tenslotte doorkruist de route de zuidelijke scheepvaartroute (Terschelling German Bight). De route sluit aan op de Waddenzeeroutes en op de 6-mijlsgrens van de kust.

5.2.3 C: Direct naar TNW

De route C: Direct naar TNW start vanaf windpark DDW voor kabelsystemen en vanaf windpark TNW voor leidingen. Vanaf windpark DDW kruist de route de noordelijke scheepvaartroute (Oost Friesland). Vervolgens ligt deze ten westen van windpark TNW. Vanaf het windpark TNW loopt een aparte route van oost naar west. Ten zuiden van windpark TNW komen de routes van TNW en DDW samen waarna ze één route vormen. Daarna loopt de route zo rechtstreeks als mogelijk richting de Eemshaven. Het militaire oefengebied van Defensie en de zuidelijke scheepvaartroute (Terschelling German Bight) worden doorkruist. De route sluit aan op de Waddenzeeroutes en op de 6-mijlsgrens van de kust.

5.2.4 D: Parallel aan bestaande gasleiding

Route D: Parallel aan bestaande gasleiding (de NGT-leiding) start voor kabelsystemen vanaf windpark DDW en voor leidingen vanaf windpark TNW. Vanaf windpark DDW kruist de route de noordelijke scheepvaartroute (Oost Friesland). De route vanaf windpark DDW loopt rondom de westkant van het windpark TNW en de NGT-leiding. De route voor leidingen vanuit windpark TNW sluit ten zuidwesten van TNW aan op de route voor kabelsystemen vanaf windpark DDW, waarna ze één route vormen. De route loopt vanaf daar parallel aan de bestaande NGT-leiding richting het zuidoosten. De route loopt aan de oostelijke kant van deze gasleiding. Het militaire oefengebied van Defensie en de zuidelijke scheepvaartroute (Terschelling German Bight) worden doorkruist. De route sluit aan op de Waddenzeeroutes en op de 6-mijlsgrens van de kust.

5.2.5 Installatiemethode - kabelsystemen

Installatiemethode

De aanvoer en installatie van kabelsystemen in de Noordzeeroutes wordt voorzien door kabelinstallatieschepen. Aan boord van deze schepen wordt een bepaalde hoeveelheid kabelsysteem (circa 40 km) geladen. Afhankelijk van de gekozen installatiemethode wordt het kabelsysteem eerst op het zeebed neergelegd en vervolgens begraven (dit wordt post-lay burial genoemd) óf het kabelsysteem wordt gelegd en direct begraven (dit wordt simultaneous lay and burial genoemd). In paragraaf 2.1.2.2 van Bijlage II zijn een aantal afbeeldingen opgenomen van materieel die kunnen worden ingezet voor het uitvoeren van deze werkzaamheden.

Kruisingen
De Noordzeeroutes kruisen meerdere bestaande kabels en leidingen. Er zijn verschillende technieken voor het kruisen van infrastructuur op de Noordzee. Elke techniek is erop gericht om een scheiding aan te brengen tussen de kabelsystemen (525 of 220 kV) en de te kruisen kabel of leiding. Welke techniek uiteindelijk wordt toegepast, is afhankelijk van de lokale context en van afspraken tussen TenneT en de eigenaar van de kabel of leiding.

Mofverbindingen
Een kabelinstallatieschip kan op de Noordzee doorgaans 40 km aan kabelsysteem transporteren. Omdat de Noordzeeroutes een langere afstand overbruggen, kan de aanlegoperatie niet in één keer worden uitgevoerd. Met moffen worden twee kabeldelen met elkaar verbonden (zie voor een toelichting hoofdstuk 3). Op de zeebodem wordt een mofput gebaggerd. De mof wordt in de mofput geplaatst. De afmetingen van de mofput en daarmee het te baggeren volume, wordt in een latere fase uitgewerkt.

5.2.6 Installatiemethode - leidingen

Installatiemethode
Voor de aanleg van leidingen langs de Noordzeeroutes wordt gebruik gemaakt van een pijpenlegschip met dynamisch positioneringssysteem en begraafmaterieel. Deze installatiemethode is toegelicht in paragraaf 3.3.2.

Kruisingen
De Noordzeeroutes kruisen meerdere bestaande kabels en leidingen. Verlaten kabels worden verwijderd voorafgaand aan de aanleg van de leiding. Er zijn verschillende technieken voor het kruisen van infrastructuur op de Noordzee. Elke techniek is erop gericht om een scheiding aan te brengen tussen de leiding en de te kruisen infrastructuur. Welke techniek uiteindelijk wordt toegepast is afhankelijk van de lokale context en van afspraken tussen Gasunie en de eigenaar van de kabel of leiding.

5.2.7 Breedte corridor en te onderzoeken configuratie kabelsystemen en/of leidingen

Afbeelding 5.1 en Afbeelding 5.2 tonen de corridors die zijn onderzocht voor de Noordzeeroutes. De volgende alinea's lichten per route toe welke breedte de corridors hebben en wat de maximale technisch maakbare configuratie van kabelsystemen en/of leidingen is.

A: Parallel aan Gemini kabels
Noordzeeroute A is onderzocht voor de aanleg van kabelsystemen. Voor deze route wordt een corridor met een variërende breedte onderzocht in het planMER en de IEA. Langs grote delen van de corridor is de breedte 3 km, op het smalste deel is de corridor circa 1 km breed. In de corridor is een maximale technisch maakbare configuratie van 7 kabelsystemen onderzocht.

B: Parallel aan verlaten telecom kabel
Noordzeeroute B is onderzocht voor de aanleg van kabelsystemen. Voor deze route wordt een corridor van 3 km breed onderzocht in het planMER en de IEA, met een maximale technisch maakbare configuratie van 7 kabelsystemen.

C: Direct naar TNW en D: Parallel aan bestaande gasleiding
Noordzeeroutes C en D zijn zowel onderzocht voor elektrische als voor waterstofverbindingen. Voor deze routes wordt een corridor van 6 km onderzocht in het planMER en de IEA, met een maximale technisch maakbare configuratie van 7 kabelsystemen en 3 leidingen.

6

I: MEEUWENSTAART ROUTE

6.1 Status van route

De I: Meeuwenstaart route is beschreven in de NRD (Baseline 0). Voor Baseline 1 is het routeontwerp voor de I: Meeuwenstaart route door TenneT en Gasunie uitgewerkt (zie respectievelijk Bijlage II en III). Een beknopte beschrijving van het Baseline 1 Routeontwerp volgt in de volgende paragraaf.

Op basis van niet uit te sluiten en niet te compenseren significant negatieve effecten van de aanleg bij zowel kabelsystemen als leidingen is deze route tussen Baseline 1 en Baseline 2 als niet vergunbaar beoordeeld. Baggerwerkzaamheden voor de aanleg van zowel kabelsystemen als leidingen ter plaatse van de Meeuwenstaart (ondiepe zandplaat) leiden tot permanente veranderingen van morfologische kenmerken in gebied. Door veranderingen in het ecosysteem kunnen significant negatieve effect op dit vogelrichtlijnengebied niet worden uitgesloten. Optimalisaties voor het beperken van de effecten zijn onderzocht, maar leiden niet tot een beperking van de significantie van de effecten. De route is daarom afgevallen en in Baseline 3 niet verder onderzocht voor kabelsystemen en leidingen in PAWOZ. In Bijlage V wordt de redeneerlijn voor het laten afvallen van deze route voor de aanleg van kabelsystemen en leidingen nader toegelicht.

Afbeelding 6.1 Routeontwikkeling tussen Baseline 0 en Baseline 3

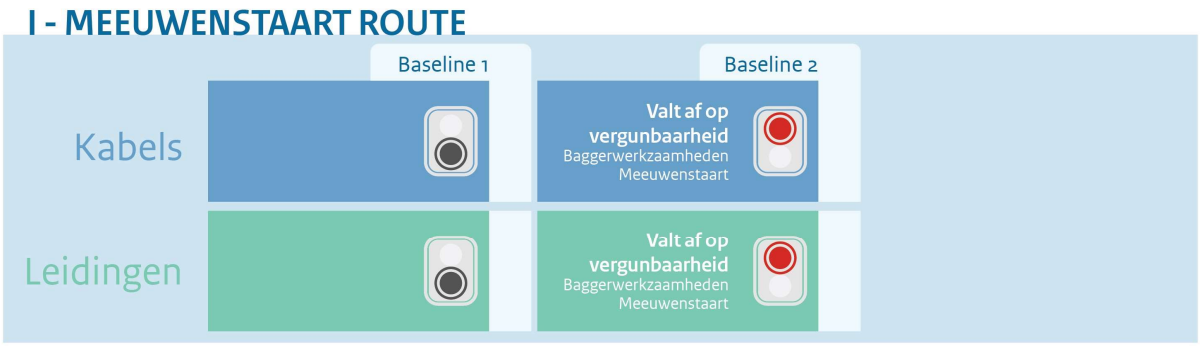

6.2 Toelichting op route (Baseline 1)

Algemene toelichting

De I: Meeuwenstaart route is van de routes door het Waddengebied de meest oostelijke route en is beschouwd voor zowel leidingen als kabelsystemen. In de basis betreft het een route die gebruik maakt van ondiepe delen van de Waddenzee om zo bij installatie de scheepvaart zo min mogelijk te hinderen. Een groot deel van de route loopt door het Eems-Dollard verdragsgebied. Vanaf land kruist de route de primaire kering ten westen van de Eemshaven. Vervolgens wordt de Oude Westereems overgestoken, waarbij een ankergebied wordt doorkruist. Hierna loopt de route over de ondiepe Meeuwenstaart-plaat in de Eemsmonding. De COBRA-kabel ten noordoosten van Rottumeroog wordt gekruist.

De route loopt noordelijk van de Gemini-kabels. Ten noorden van Rottumeroog kruist de route de Gemini- en NorNed-kabels.

Afbeelding 6.2 I: Meeuwenstaart route voor kabelsystemen en voor leidingen

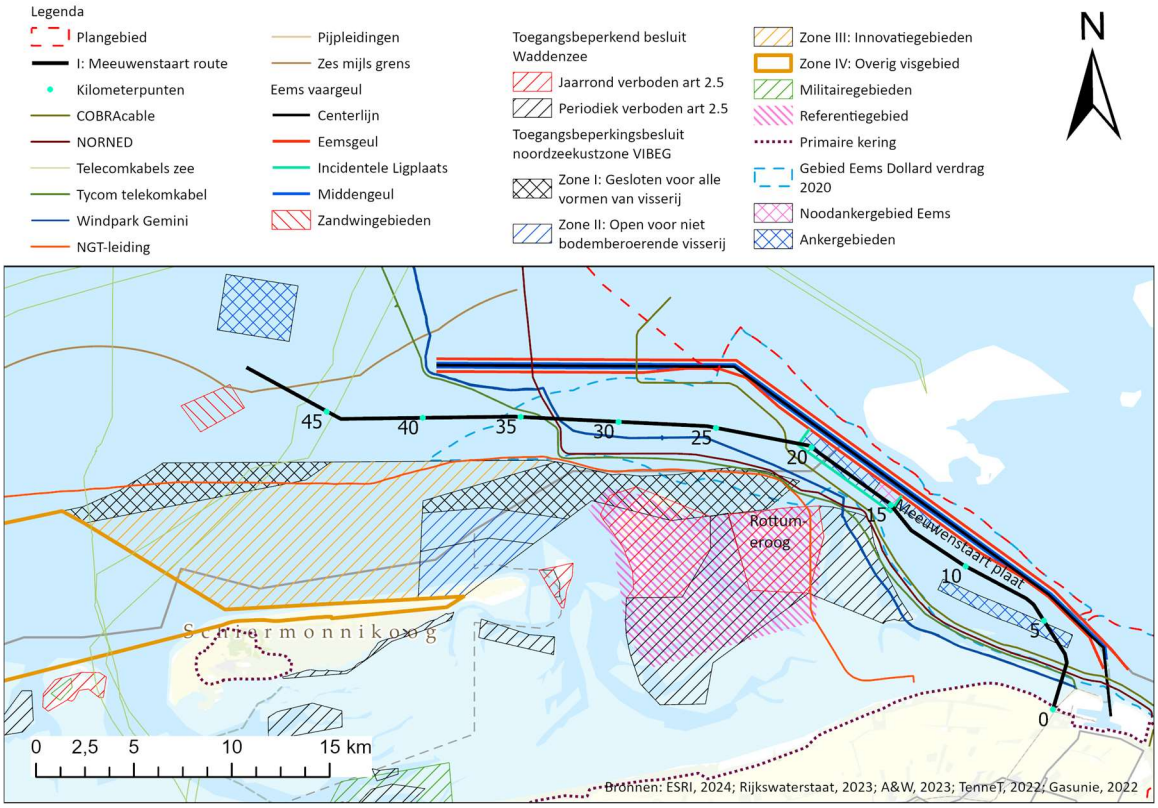

Installatietechniek

Zoals aangegeven in paragraaf 6.1 is deze route afgevallen tussen Baseline 1 en Baseline 2. De volgende twee paragrafen lichten het Baseline 1 routeontwerp toe voor een kabelsysteem en een leiding.

Kabelsysteem

Afbeelding 6.3 toont een kaart met daarop de I: Meeuwenstaart route en de werkzaamheden die zijn voorzien voor de aanleg van een kabelsysteem. De route kruist de primaire kering ten westen van de Eemshaven met een HDD-boring. Vervolgens wordt om drie bestaande kabels (de Gemini-, NorNed- en COBRA-kabels) te kruisen een volgende HDD-boring onder deze kabels door voorzien (zie tekstkader 'Kruisen van infrastructuur met een HDD-boring op zee'). Tussen kilometerpunt (hierna: KP) 2,5 en KP 21 wordt het kabelsysteem geïnstalleerd met een vertical injector of een trencher. Voor dit materieel is voldoende waterdiepte nodig. Hiervan is op een deel van de route geen sprake. Er moet daarom een geul worden gebaggerd voor de toegang van het kabelinstallatiematerieel ter hoogte van de ondiepe Meeuwenstaart plaat. De afmetingen van de toegangsgeul die nodig zijn voor het schip zijn: diepte van LAT -7 m, een breedte van 60 m en een talud van 1:7. Hieruit volgt een baggervolume van tenminste circa 4 miljoen m^3. Hierbij is nog geen rekening gehouden met aanzanding. Hiervoor moeten mogelijk onderhoudsbaggerwerkzaamheden worden uitgevoerd in de periode tussen de baggerwerkzaamheden en de installatie van het kabelsysteem. Hierdoor vallen de baggervolumes in de praktijk hoger uit.

De COBRA-kabel wordt ter hoogte van KP 21,5 nogmaals onderlangs gekruist via een HDD-boring (zie tekstkader 'Kruisen van infrastructuur met een HDD-boring op zee'). Ten westen van de kruising met de COBRA-kabel is de waterdiepte te groot voor aanleg met een wadtrencher. De waterdiepte is echter te klein voor aanleg via drijvend materieel.

Er moet daarom een geul worden gebaggerd voor de toegang van het kabelinstallatiematerieel door de Huibertplaat. Het kabelsysteem wordt vervolgens met een vertical injector of een trencher geïnstalleerd.

Kruisen van infrastructuur met een HDD-boring op zee

Een standaard techniek om bestaande infrastructuur te kruisen op voldoende diep water is door het kabelsysteem óver de bestaande infrastructuur heen te leggen en de kruising vervolgens af te dekken met stenen. De bodemligging in het gebied waar de Gemini-, NorNed- en COBRA-kabels worden gekruist is erg dynamisch, waardoor de stabiliteit van een standaard kruising onzeker is. Er wordt daarom een boring onder de bestaande infrastructuur door beschouwd. Deze operatie is complex en duurt meerdere maanden.

Afbeelding 6.3 Routeontwerp kabelsysteem (Baseline 1), I: Meeuwenstaart route

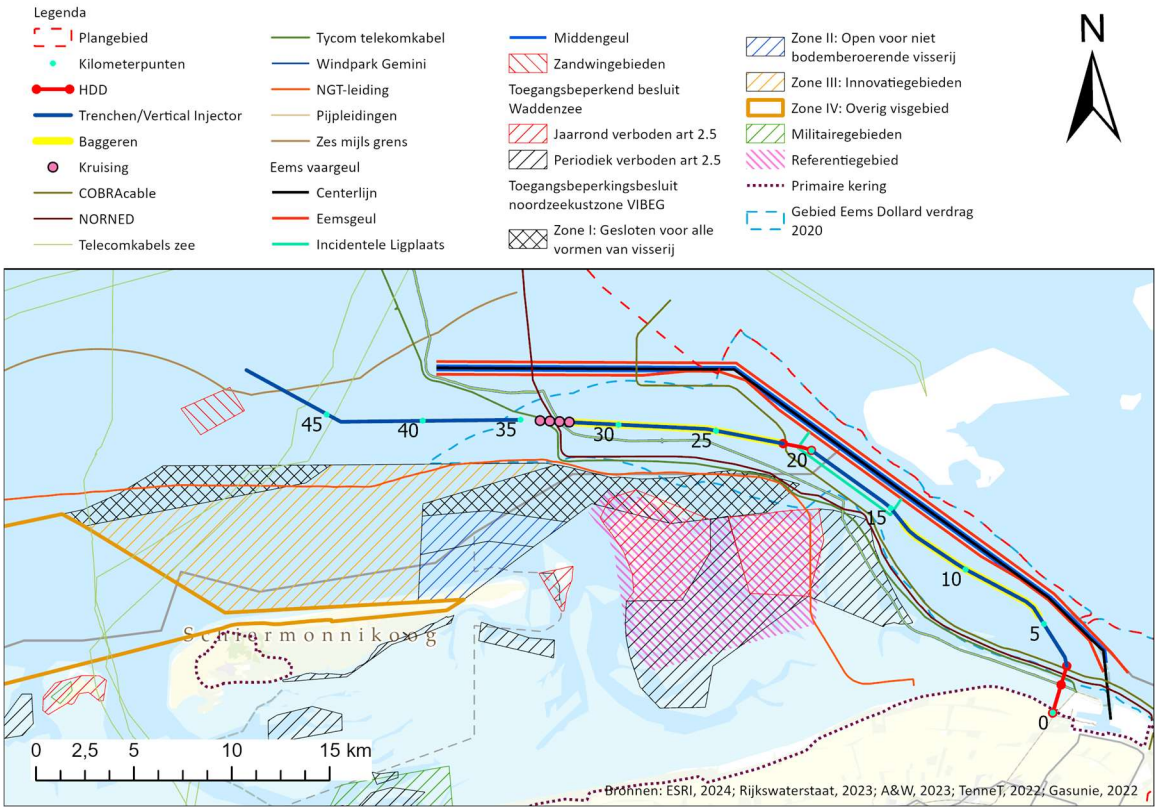

Leiding

Afbeelding 6.4 toont een kaart met daarop I: Meeuwenstaart route en de werkzaamheden die zijn voorzien voor de aanleg van een leiding. De route kruist de kering ten westen van de Eemshaven met een HDD-boring. Tussen Baseline 1 en Baseline 2 is vastgesteld dat een HDD-boring op deze locatie niet haalbaar is. Een toelichting hierop wordt gegeven in Hoofdstuk 7.. Naast de kruising met de kering worden met de boring ook de drie bestaande kabels (de Gemini-, NorNed- en COBRA-kabels) gekruist. De haalbaarheid van deze kruising is nog onzeker omdat deze afhankelijk is van de diepteligging van de bestaande kabels en de lokale grondcondities (deze zijn op dit moment in het routeontwikkelingsproces niet bekend). Voor de rest van de route wordt de 'S-Lay' techniek toegepast. Voor deze aanlegtechniek wordt drijvend materieel ingezet. Dit materieel heeft een waterdiepte van LAT -7 m nodig. Voor de toegang van het materieel langs de route worden ter hoogte van de Meeuwenstaart baggerwerkzaamheden uitgevoerd. De afmetingen van de toegangsgeul die nodig zijn voor het schip zijn: diepte van LAT -7 m, een breedte van 60 m en een talud van 1:6. Hieruit volgt een baggervolume van circa 4 miljoen m^3; hierbij is nog geen rekening gehouden met aanzanding. Op de locaties waar geen baggerwerkzaamheden nodig zijn voor de toegang van het materieel wordt de leiding na het leggen ingegraven. De COBRA-kabel wordt ter hoogte van KP 21,5 nogmaals gekruist.

Ter hoogte van de kruising zijn baggerwerkzaamheden nodig voor de toegang van installatiematerieel, de exacte diepteligging van COBRA-kabel is op dit moment in het routeontwikkelingsproces nog niet bekend. De maakt de uitvoering van deze kruising onzeker.

Afbeelding 6.4 Routeontwerp leiding (Baseline 1), I: Meeuwenstaart route

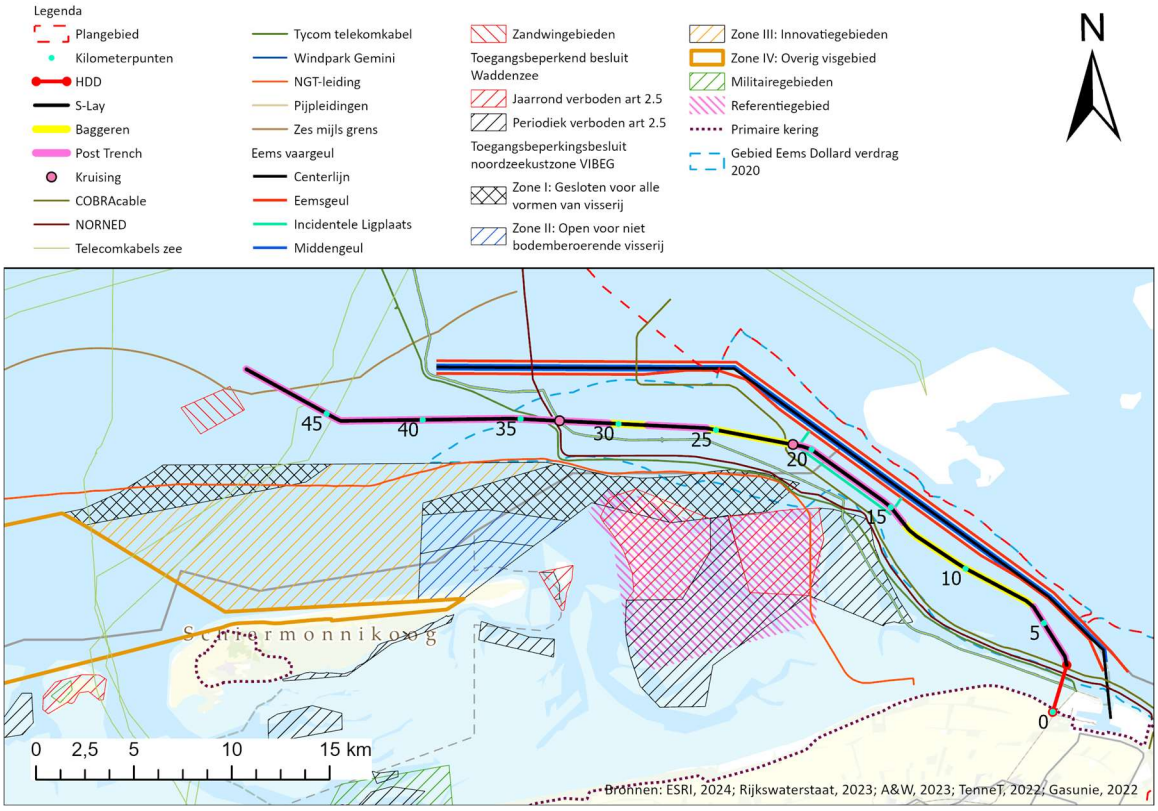

7

II: OUDE WESTEREEMS ROUTE

7.1 Status van route

De II: Oude Westereems route is beschreven in de NRD (Baseline 0). Voor Baseline 1 is het routeontwerp voor de route door TenneT en Gasunie uitgewerkt (zie respectievelijk Bijlage II en III). Tussen Baseline 1 en Baseline 2 is het routeontwerp voor leidingen geoptimaliseerd. En tussen Baseline 2 en Baseline 3 is het routeontwerp voor zowel kabelsystemen als leidingen geoptimaliseerd. Bijlage V beschrijft de doorgevoerde ontwerpoptimalisaties voor deze route.

De II: Oude Westereems route is beschouwd voor zowel leidingen als kabelsystemen in Baseline 3. Een beschrijving van het Baseline 3 routeontwerp voor kabelsystemen en leidingen volgt in de volgende paragraaf. De vergunbaarheid in het kader van scheepvaart en veiligheid is geen onderdeel van deze notitie. Dit is te lezen in het deelrapport Scheepvaart en Veiligheid.

Afbeelding 7.1 Routeontwikkeling tussen Baseline 0 en Baseline 3

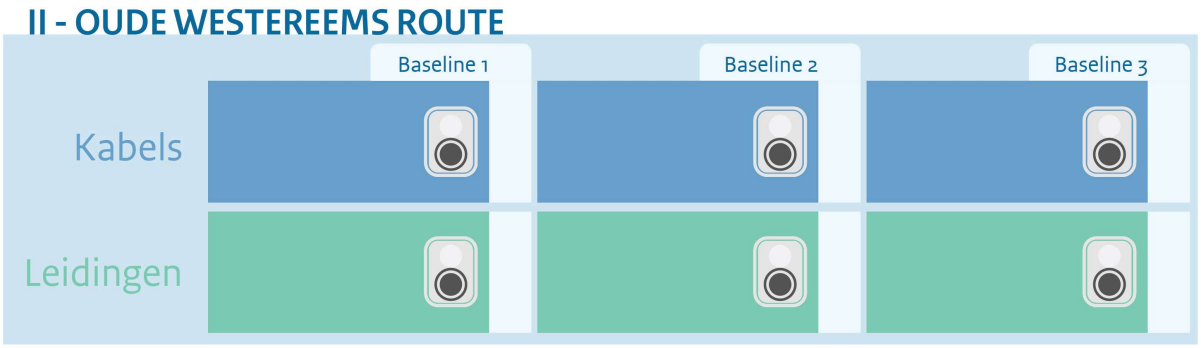

7.2 Toelichting op route (Baseline 3)

De II: Oude Westereems route is beschouwd voor zowel leidingen als kabelsystemen. Uitgangspunt voor de II: Oude Westereems route is het volgen van morfologisch stabiele diepe delen in het Eemsestuarium. Hierdoor kan de begraafdiepte worden beperkt. Vanaf land kruist de route de primaire kering bij Eemshaven-West, waarna ook drie bestaande kabels (de Gemini-, NorNed- en COBRA-kabels) worden gekruist. De route buigt af richting het noordwesten en volgt de Oude Westereems geul. Voor het passeren van Doekegat Rede zijn twee varianten ontwikkeld: een variant ten zuiden van het ankergebied, en een variant door en ten noorden van het ankergebied. De route blijft het diepste deel van de Randzelgat geulen volgen. Ter hoogte van Borkum zijn ook twee varianten ontwikkeld: een variant ten zuiden van de COBRA-kabel, en een variant ten noorden van de COBRA-kabel, waarbij de variant zuidelijk van de Eemsgeul ligt. De varianten lopen in westelijke richting verder richting de 6-mijlsgrens.

Afbeelding 7.2 II: Oude Westereems route voor kabelsystemen (zwarte lijn) en voor leidingen (zwarte stippellijn)

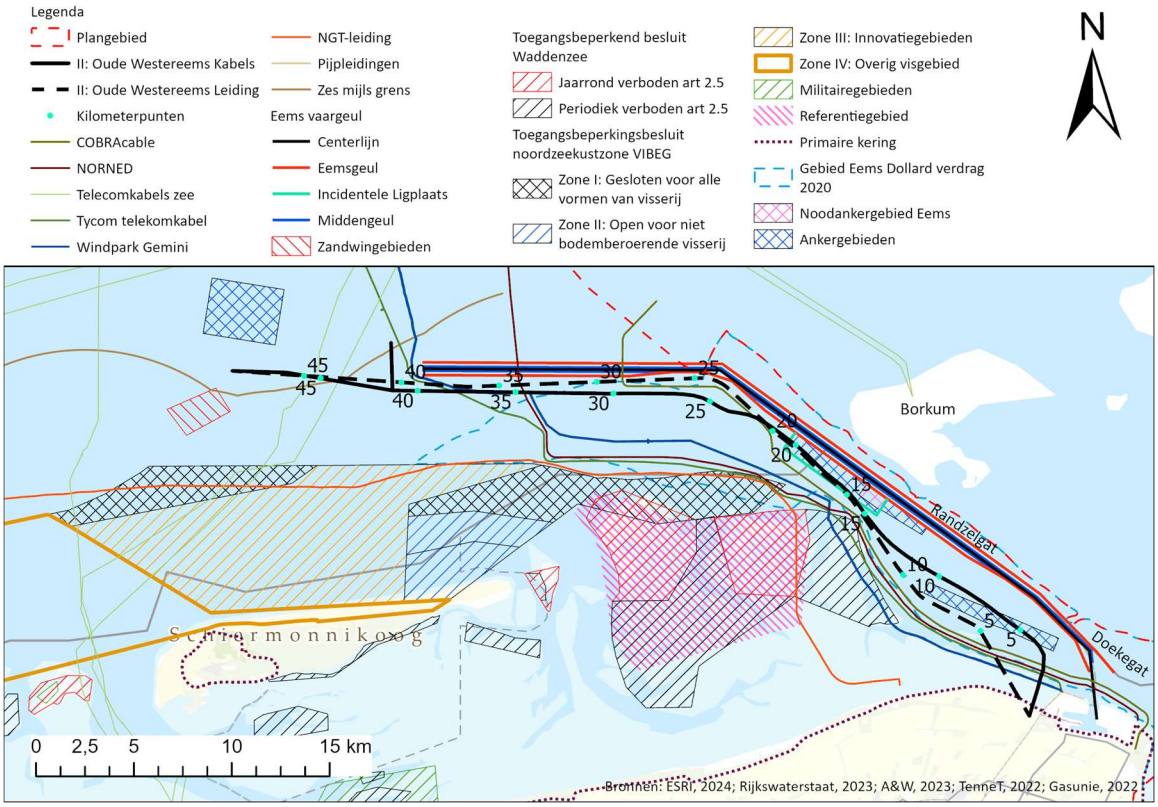

Installatie techniek

Kabelsysteem

Afbeelding 7.3 toont een kaart met daarop de II: Oude Westereems route en de werkzaamheden die zijn voorzien voor de aanleg van een kabelsysteem. Voor de route voor een kabelsysteem worden de varianten ten noorden van het ankergebied en ten zuiden van COBRA-kabel aangehouden. De route kruist de kering ten westen van de Eemshaven met een HDD. Vervolgens wordt om drie bestaande kabels (de Gemini-, NorNed- en COBRA- kabels) te kruisen een HDD-boring onder deze kabels door voorzien. Hierbij worden de aanwezige zeegrasvelden vermeden.

Langs het grootste deel van de route worden de kabelsystemen geïnstalleerd met een vertical injector of een trencher. Voor dit materieel is voldoende waterdiepte nodig. Hiervan is op een deel van de route geen sprake. Er moet daarom, zeer lokaal, voor de toegang van het kabelinstallatiematerieel gebaggerd worden. De afmetingen van de toegangsgeul die nodig zijn voor het schip zijn: diepte van LAT -7 m, een breedte van 60 m en een talud van 1:7. Het totaal baggervolume dat nodig is voor de toegang van het materieel is circa 380.000 m^3 voor een kabelsysteem langs de centerline en circa 930.000 m^3 en circa 6,8 miljoen m^3 voor een kabelsysteem langs respectievelijk de oostelijke en westelijke rand van de corridor. Voor de westelijke rand van de corridor moet ook gebaggerd worden om de begraafdiepte voor een kabelsysteem te kunnen halen. Daarnaast zijn de gegeven baggervolumes exclusief de offshore mof.

De route loopt langs de Horsbornplaat, een bekende ligplaats voor zeehonden. Gedurende de pup- en ruiperiode (15 mei t/m augustus) worden geen werkzaamheden uitgevoerd wanneer geen 1.500 m afstand kan worden gehouden tot de ligplaatsen van met name gewone zeehonden. De COBRA-kabel wordt ter hoogte van KP 20,5 nogmaals onderlangs gekruist met een HDD-boring.

Afbeelding 7.3 Routeontwerp kabelsysteem (Baseline 3), II: Oude Westereems route

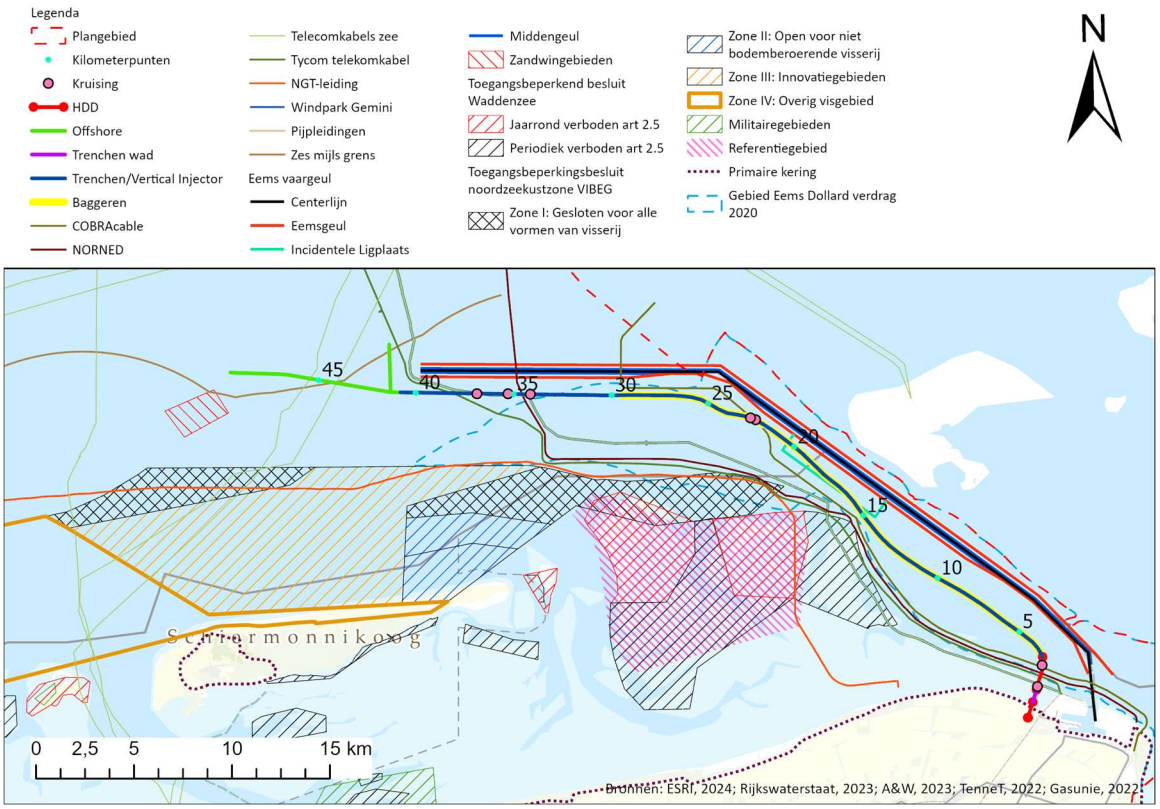

Leiding

Afbeelding 7.4 toont een kaart met daarop de II: Oude Westereems route en de werkzaamheden die zijn voorzien voor de aanleg van een leiding. Voor de route van een leiding worden de varianten ten zuiden van het ankergebied en ten noorden van de COBRA-kabel aangehouden. De route kruist de kering ten westen van de Eemshaven via een geboorde segmenttunnel van circa 6 km lang. De exacte locatie op land waar de tunnel wordt ingezet is nog onzeker. Een gebied van circa 5 km rondom de aangegeven aanlandlocatie wordt onderzocht. Naast de kruising met de kering worden met de segmenttunnel ook de drie bestaande kabels (de Gemini-, NorNed- en COBRA-kabels) gekruist. De haalbaarheid van de kruising met een segmenttunnel is nog onzeker en dient in een latere projectfase (een eventuele project-mer fase) verder te worden uitgewerkt.

Voor de rest van de route wordt uitgegaan van de 'S-Lay' en 'post trench' techniek (zie Bijlage I). Omdat met deze technieken niet de gewenste begraafdiepte kan worden behaald zijn langs grote delen van de route voorbereidende baggerwerkzaamheden nodig. De sleuf die wordt gebaggerd heeft een diepte die gelijk is aan de gewenste begraafdiepte, een breedte van 6 m en een talud van 1:7. Het totaal baggervolume dat nodig is voor de aanleg van de leiding is circa 5,9 miljoen m^3 voor een leiding langs de centerline en circa 5,9 miljoen m^3 en circa 15 miljoen m^3 voor een leiding langs respectievelijk de oostelijke en westelijke rand van de corridor.

De route loopt langs de Horsbornplaat, een bekende ligplaats voor zeehonden, gedurende de pup- en ruiperiode (15 mei t/m augustus) worden geen werkzaamheden uitgevoerd wanneer geen 1.500 m afstand kan worden gehouden tot ligplaatsen van met name gewone zeehonden. Vervolgens worden achtereenvolgens de COBRA-kabel, de NorNed-kabel en de Gemini-kabels gekruist op KP 29, KP 34 en KP 38.

Afbeelding 7.4 Routeontwerp leiding (Baseline 3), II: Oude Westereems route

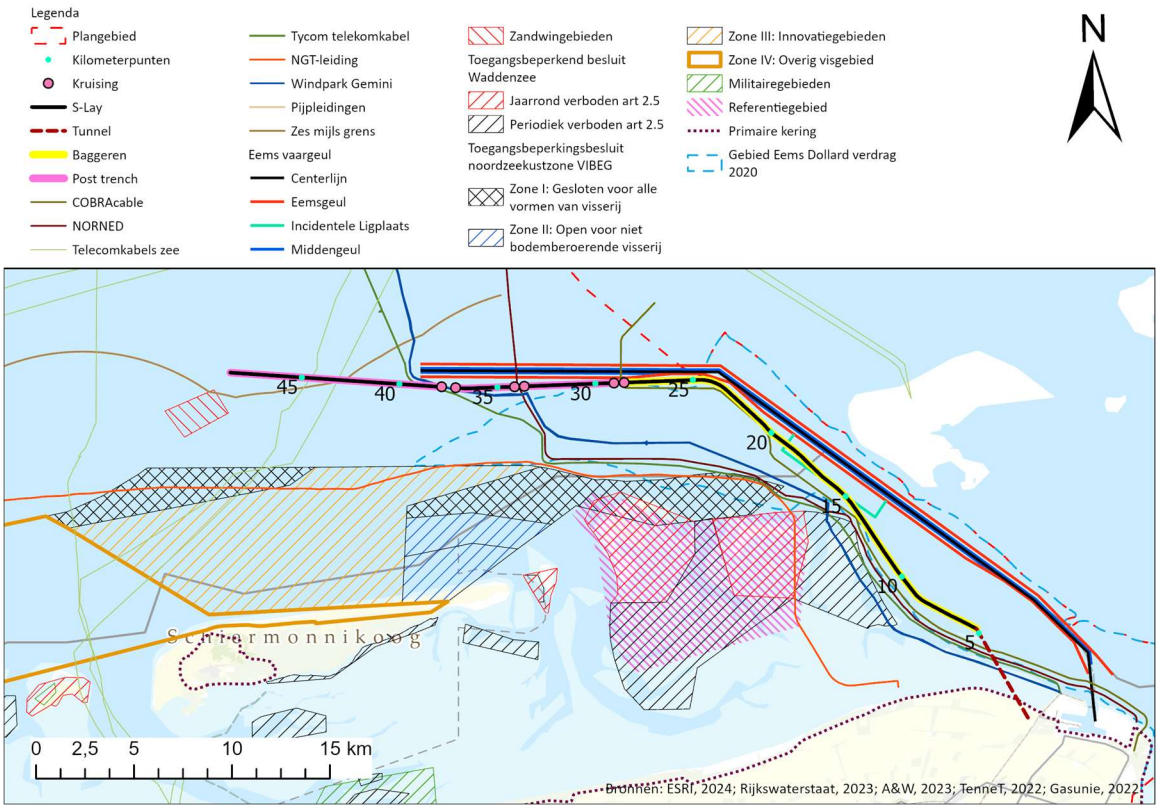

Toelichting bagger volumes

In de periode tussen de voorbereidende baggerwerkzaamheden en de installatie van de leidingen in de zeebodem vindt hersedimentatie van de uitgegraven delen plaats. Deze moeten daarom in de tussenliggende tijd op voldoende diepte worden gehouden (bijvoorbeeld door bij aanvang een overdiepte te baggeren, of door onderhoudsbaggerwerkzaamheden uit te voeren). Hoeveel hersedimentatie optreedt is afhankelijk van de periode tussen de baggerwerkzaamheden en de installatie, en van de locatie van de baggerwerkzaamheden. Binnen PAWOZ wordt (conservatief) rekening gehouden met 50% hersedimentatievolume rond Waddenzeegeulen en in de Noordzeekustzone, en met 100% hersedimentatievolume in buitendelta's. Aangezien de baggerwerkzaamheden en installatie van de leidingen voor de II: Oude Westereems route en IX: Zoutkamperlaag route in Baseline 3 (nagenoeg) gelijktijdig wordt uitgevoerd, is voor deze routes geen rekening gehouden met hersedimentatie. De netto baggervolumes binnen PAWOZ zijn conservatief bepaald door rekening te houden met taluds van 1 op 7. Naar verwachting is het mogelijk om op grote delen van de route steilere taluds te realiseren en daarmee het baggervolume enigszins te reduceren.

Breedte corridor en te onderzoeken configuratie kabelsystemen en/of leidingen

Op basis van aanwezige harde belemmeringen (zie bijlage I voor een beschrijving), het routeprincipe en de resultaten uit de eerste ronde effectonderzoeken is een inschatting gemaakt van de maximale corridorbreedte voor deze route (zie paragaaf 2.3 voor een toelichting op de aanpak). Zowel voor kabelsystemen als voor leidingen is een variërende corridorbreedte onderzocht. Dit resulteert in een corridorbreedte voor kabelsystemen van minimaal 700 m en maximaal 1.300 m en een corridorbreedte voor leidingen van minimaal 500 m en maximaal 700 m. Tabel 7.1 toont de maximale technisch maakbare configuratie in beide corridors.

Tabel 7.1 Overzicht van te onderzoeken configuratie van II: Oude Westereems route in het planMER en de IEA

Route	Type	Te onderzoeken maximale technisch maakbare configuratie (aantal)
II	kabelsystemen en leidingen	1 kabelsysteem en 3 leidingen óf 2 kabelsystemen en 1 leiding
	enkel kabelsystemen	6 kabelsystemen
	enkel leidingen	3 leidingen

8

III: HORSBORNGAT ROUTE

8.1 Status van route

De III: Horsborngat route is beschreven in de NRD (Baseline 0). Voor Baseline 1 is het routeontwerp voor de III: Horsborngat route door TenneT en Gasunie uitgewerkt (zie respectievelijk Bijlage II en III), een beschrijving van het Baseline 1 Routeontwerp volgt in de volgende paragraaf.

Op basis van niet uit te sluiten en niet te compenseren significant negatieve effecten van de aanleg bij zowel kabelsystemen als leidingen is deze route als niet vergunbaar beoordeeld. Op basis van de benodigde aanlegwerkzaamheden voor zowel kabelsystemen als leidingen heeft LNV beoordeeld dat een vergunning voor deze route uitgesloten lijkt. Daarnaast zijn de gevoelige periodes in beeld gebracht van de soorten die in het gebied rondom de III: Horsborngat route voorkomen. Op basis daarvan is vastgesteld dat het niet realistisch is om de werkzaamheden voor de aanleg van kabelsystemen en leidingen geheel buiten de gevoelige periodes uit te voeren. Wanneer wel binnen de gevoelige periodes wordt gewerkt kunnen significante effecten op vogels en zeehonden niet worden uitgesloten. Bij het doorlopen van de ADC-toets is vastgesteld dat compensatie van de effecten niet haalbaar is. Optimalisaties voor het beperken van de effecten zijn onderzocht, maar leiden niet tot een beperking van de significantie van de effecten. De route is daarom vanaf Baseline 2 niet verder onderzocht voor kabelsystemen en leidingen in PAWOZ. In Bijlage V wordt de redeneerlijn voor het laten afvallen van deze route voor de aanleg van kabelsystemen en leidingen nader toegelicht.

Afbeelding 8.1 Routeontwikkeling tussen Baseline 0 en Baseline 3

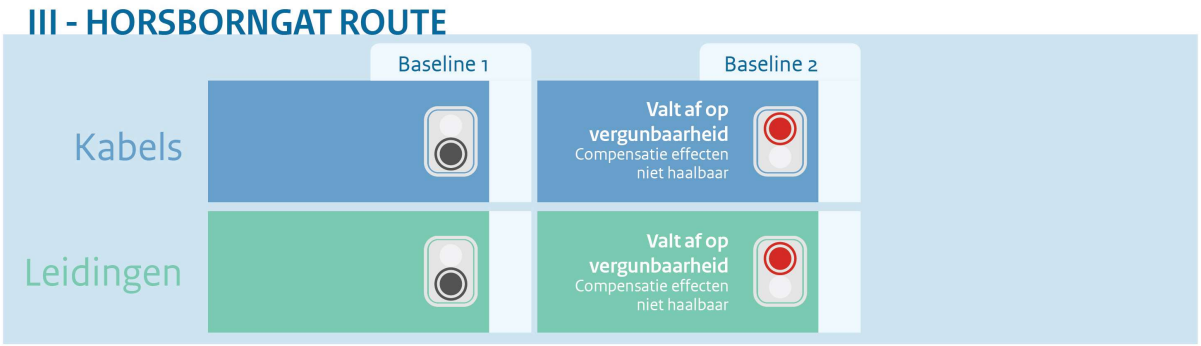

8.2 Toelichting op route (Baseline 1)

De III: Horsborngat route is beschouwd voor zowel leidingen als kabelsystemen. De route zoekt de ondiepe delen van de Waddenzee op. De route vermijdt de geulen om interactie met scheepvaart te minimaliseren. De route kruist de primaire kering ten westen van de Eemshaven. De route loopt nabij het Eems-Dollard verdragsgebied over het Uithuizerwad en het Horsbornzand parallel aan, en ten westen van de Gemini-kabel. De route loopt ten zuiden van het Horsborngat en, doorkruist over een lengte van 1.500 m, de noordoostelijke hoek van het referentiegebied. Vervolgens loopt de route langs de noordelijke grens van het referentiegebied boven Rottumeroog en Rottumerplaat. De route kruist de NGT-leiding en loopt verder in noordwestelijke richting.

Afbeelding 8.2 III: Horsborngat route voor kabelsystemen en voor leidingen

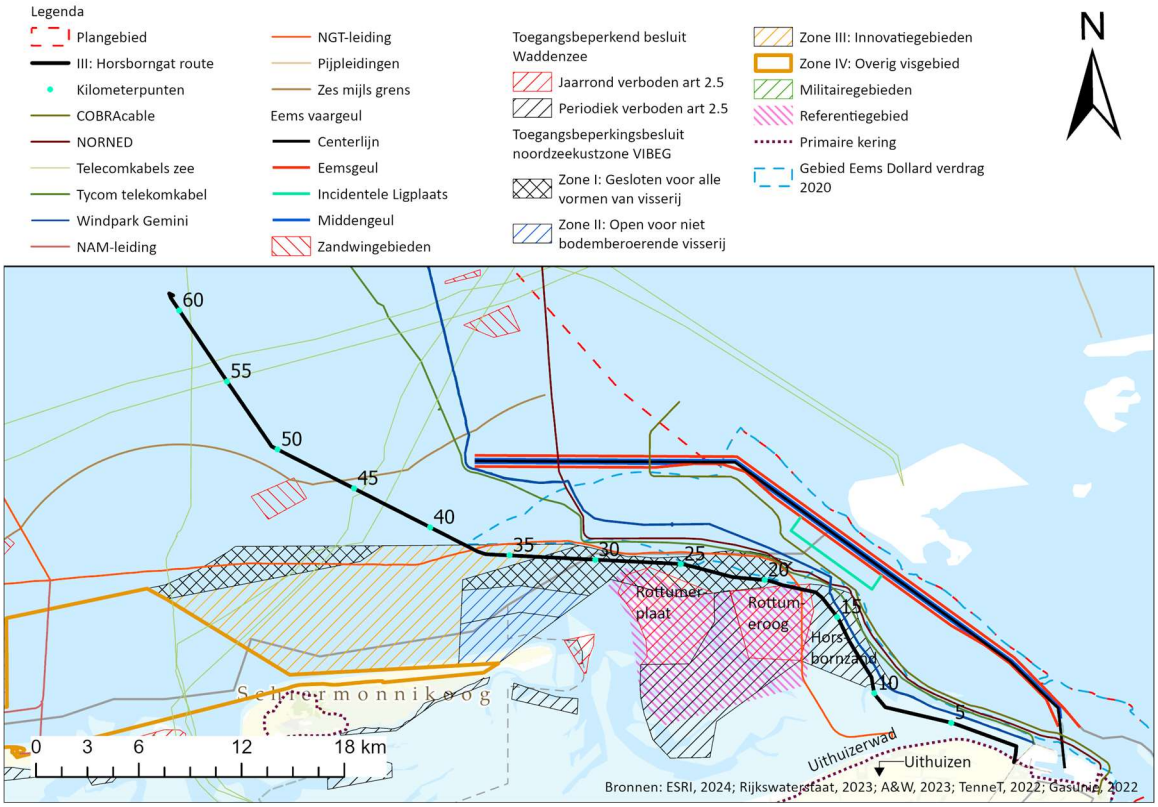

Installatietechniek

Kabelsysteem

Afbeelding 8.3 toont een kaart met daarop de III: Horsborngat route en de werkzaamheden die zijn voorzien voor de aanleg van een kabelsysteem. De route kruist de kering ten westen van de Eemshaven met een HDD-boring. Vervolgens wordt het kabelsysteem op de ondiep liggende wadplaten geïnstalleerd met een wadtrencher. Ter hoogte van KP 18, waar de route de NGT-leiding kruist, wordt een HDD ingezet (zie tekstkader 'HDD onder de NGT-leiding door'). Ten westen van de kruising met de NGT-leiding is de waterdiepte te groot voor aanleg met een wadtrencher. De waterdiepte is echter te klein voor aanleg met drijvend materieel. Er wordt daarom voor de toegang van het kabelinstallatiematerieel ten noorden van Rottumerplaat en Rottumeroog een geul gebaggerd. Het kabelsysteem wordt vervolgens met een vertical injector of een trencher geïnstalleerd. Ter hoogte van KP 37 wordt de NGT-leiding nogmaals gekruist. De wijze waarop de kruising wordt ingezet wordt nog uitgewerkt.

HDD onder de NGT-leiding door

Een standaard techniek om bestaande infrastructuur op zee te kruisen is door het kabelsystemen óver de bestaande infrastructuur heen te leggen en de kruising vervolgens af te dekken met stenen. De bodemligging is in dit gebied erg dynamisch, waardoor de stabiliteit van een standaardkruising erg onzeker is. Er wordt daarom een boring onder de NGT-leiding door beschouwd. Vanwege onder andere toegangsbeperkingen, zeehondenligplaatsen, golven en stroming is de kruising van de NGT-leiding een complexe operatie.

Afbeelding 8.3 Routeontwerp kabelsysteem (Baseline 1), III: Horsborngat route

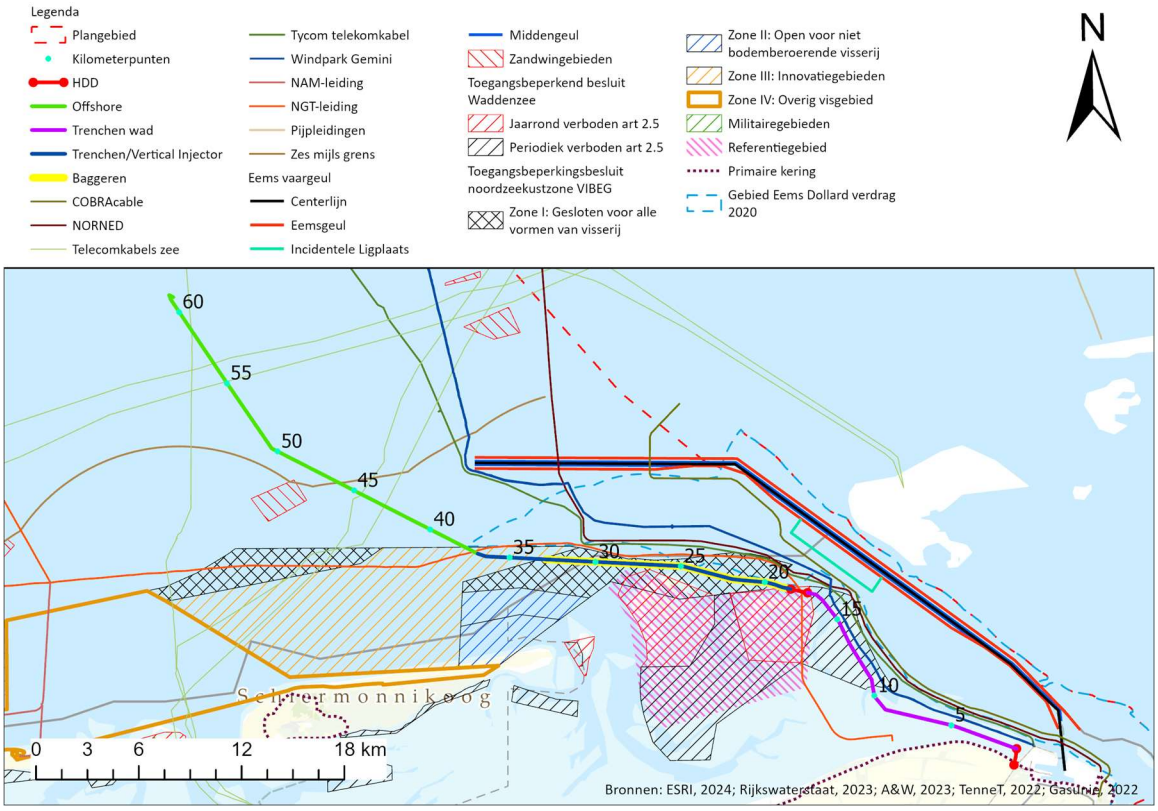

Leiding

Afbeelding 8.4 toont een kaart met daarop de III: Horsborngat route en de werkzaamheden die zijn voorzien voor de aanleg van een leiding. De route kruist de kering ten westen van de Eemshaven met een HDD-boring. Voor de rest van de route wordt uitgegaan van de 'S-Lay' techniek. Voor deze aanlegtechniek wordt drijvend materieel ingezet. Dit materieel heeft een waterdiepte van LAT -7 m nodig. Voor de toegang van het materieel langs de route worden baggerwerkzaamheden uitgevoerd. De afmetingen van de toegangsgeul die nodig zijn voor het schip zijn: diepte van LAT -7 m, een breedte van 40 m en een talud van 1:6. Hieruit volgt een baggervolume van circa 21 miljoen m^3; hierbij is nog geen rekening gehouden met aanzanding. Op de locaties waar geen baggerwerkzaamheden nodig zijn voor de toegang van het materieel, wordt de leiding na het leggen ingegraven. Een alternatief voor de aanleg van de leiding op de droogvallende wadplaten met een pijplegschip is met een serie van HDD-boringen. Ten noorden van Rottumerplaat en ten noorden van Schiermonnikoog wordt de NGT-leiding gekruist. Vanwege onder andere de mogelijk beperkte dekking op de NGT-leiding en de beperkte waterdiepte (met name ter hoogte van Rottumerplaat), is de verwachting dat er complexe kruisingsconstructies nodig zijn (zie tekstkader 'HDD onder de NGT-leiding door').

Afbeelding 8.4 Routeontwerp leiding (Baseline 1), III: Horsborngat route

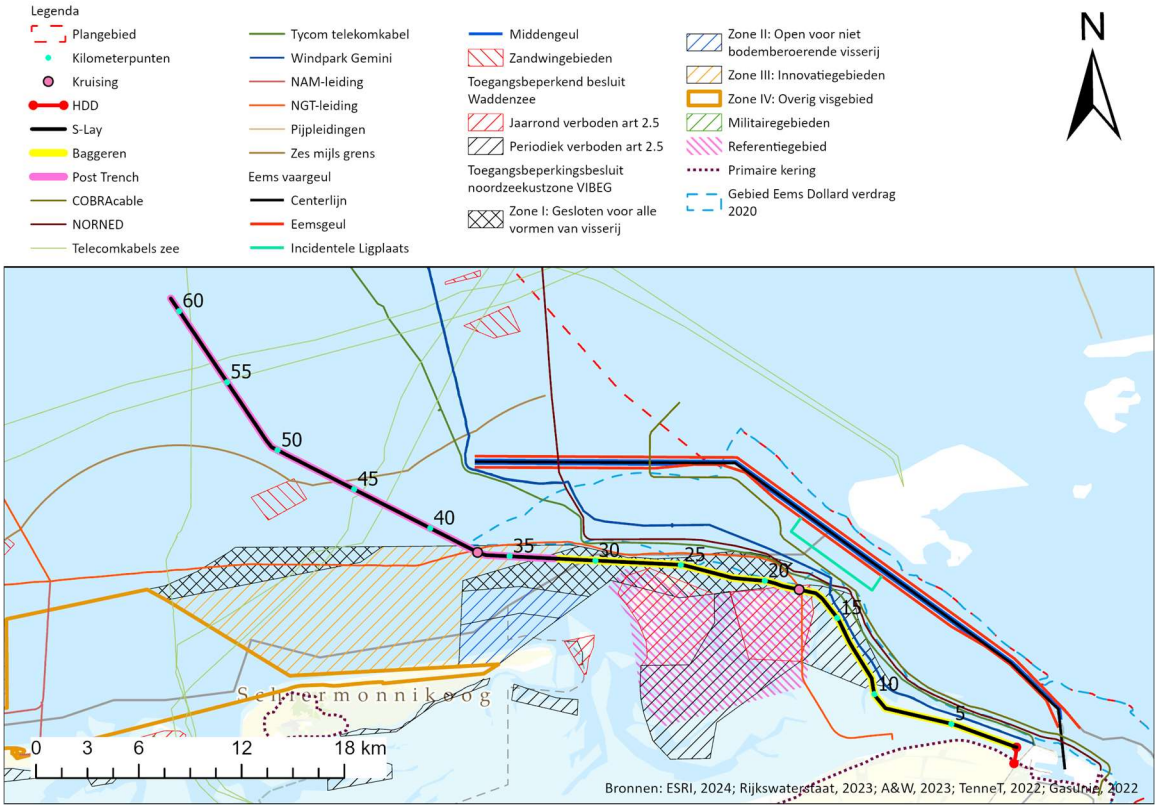

9

IV: GEUL ROTTUMS ROUTE

9.1 Status van route

De IV: Geul Rottums route is beschreven in de NRD (Baseline 0). Voor Baseline 1 is het routeontwerp voor IV: Geul Rottums route door TenneT en Gasunie uitgewerkt (zie respectievelijk Bijlage II en III). Een beschrijving van het Baseline 1 Routeontwerp volgt in de volgende paragraaf.

Op basis van niet uit te sluiten en niet te compenseren significant negatieve effecten van de aanleg bij zowel kabelsystemen als leidingen is deze route als niet vergunbaar beoordeeld. Op basis van de benodigde aanlegwerkzaamheden voor zowel kabelsystemen als leidingen heeft LNV beoordeeld dat een vergunning voor deze route uitgesloten lijkt. Daarnaast zijn de gevoelige periodes in beeld gebracht van de soorten die in dit gebied voorkomen. Op basis daarvan is vastgesteld dat het niet realistisch is om de werkzaamheden voor de aanleg van kabelsystemen en leidingen geheel buiten de gevoelige periodes van de soorten uit te voeren. Wanneer wel binnen de gevoelige periodes wordt gewerkt kunnen significante effecten op vogels en zeehonden niet worden uitgesloten. Bij het doorlopen van de ADC-toets is vastgesteld dat compensatie van de effecten niet haalbaar is. Optimalisaties voor het beperken van de effecten zijn onderzocht, maar leiden niet tot een beperking van de significantie van de effecten. De route is daarom vanaf Baseline 2 niet verder onderzocht voor kabelsystemen en leidingen in PAWOZ. In Bijlage V wordt de redeneerlijn voor het laten afvallen van deze route voor de aanleg van kabelsystemen en leidingen nader toegelicht.

Afbeelding 9.1 Routeontwikkeling tussen Baseline 0 en Baseline 3

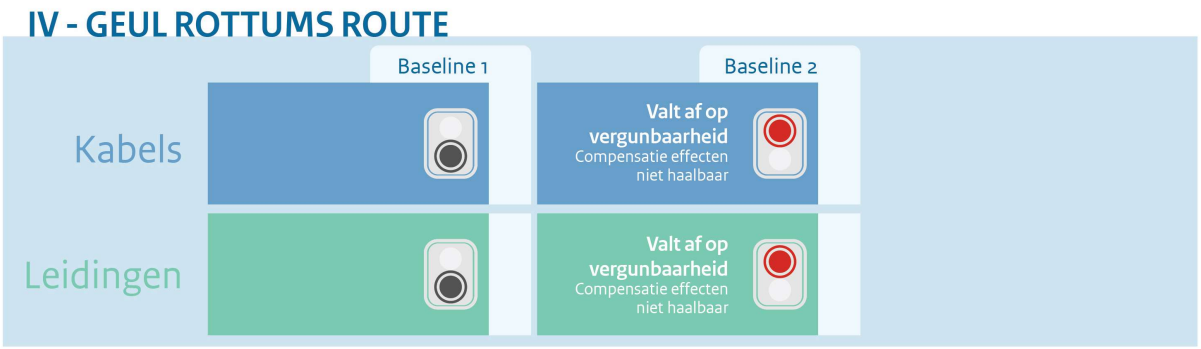

9.2 Toelichting op route (Baseline 1)

De IV: Geul Rottums route is beschouwd voor zowel leidingen als kabelsystemen. De route kruist de primaire kering in Groningen ter hoogte van Uithuizen. De route loopt vervolgens via de droogvallende wadplaten richting de geul tussen Rottumeroog en Rottumerplaat. Via dit geulenstelsel, dat in het referentiegebied en gesloten gebieden ligt, loopt de route richting het noorden. Vanaf net ten noorden van Rottumeroog en Rottumerplaat volgt deze route dezelfde route als de III: Horsborngat route.

Afbeelding 9.2 IV: Geul Rottums route voor kabelsystemen en voor leidingen

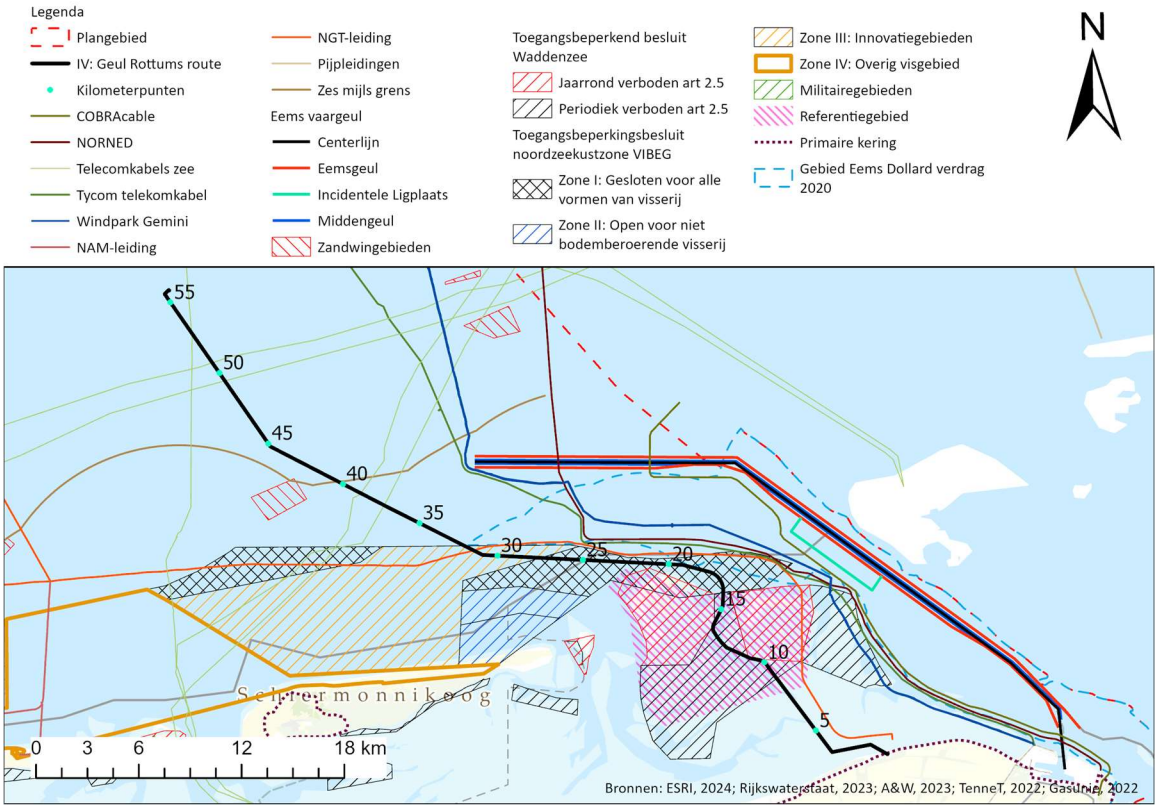

Installatietechnieken

Kabelsysteem

Afbeelding 9.3 toont een kaart met daarop de IV: Geul Rottums route en de installatiewerkzaamheden die worden voorzien voor de aanleg van een kabelsysteem. De route kruist de primaire kering ter hoogte van Uithuizen met een HDD-boring. Vervolgens wordt het kabelsysteem op de ondiep liggende wadplaten geïnstalleerd met een wadtrencher. Wanneer de geul tussen Rottumeroog en Rottumerplaat voldoende waterdiepte biedt voor installatie met drijvend materieel wordt hierop overgegaan. Met de inzet van een trencher of een vertical injector wordt het kabelsysteem op diepte gebracht.

Op basis van de huidige dimensie van de geul tussen Rottumeroog en Rottumerplaat zijn voor de toegang van kabelinstallatiematerieel geen baggerwerkzaamheden nodig. Echter, gezien de morfologische dynamiek in het gebied, veranderen de dimensies van de geul. Hierdoor is het aannemelijk dat er ten tijde van de uitvoering mogelijk wel baggerwerkzaamheden nodig zijn.

Het drijvende materieel dat wordt ingezet voor de installatie van het kabelsysteem, wordt voortbewogen via ankers. Het is niet te voorkomen dat een deel van deze ankers geplaatst moet worden in de permanent gesloten gebieden. Ook is het niet uit te sluiten dat wanneer het kabelsysteem over enkele jaren langs deze route wordt aangelegd, de geul tussen Rottumeroog en Rottumerplaat ín de gesloten gebieden ligt. Dit komt doordat de ligging van geulen in het Waddengebied voortdurend veranderd. Vanaf KP 18 is de route gelijk aan de III: Horsborngat route. Voor een verdere beschrijving van de route wordt verwezen naar paragraaf 11.2.

De kabeltransportvoertuigen in het Waddengebied hebben een beperkt draagvermogen, waardoor er slechts een beperkte hoeveelheid kabelsysteem per keer kan worden meegenomen. De stukken kabelsysteem worden aan elkaar vastgemaakt met een verbindingsmof.

Afbeelding 9.3 Routeontwerp kabelsysteem (Baseline 1), IV: Geul Rottums route

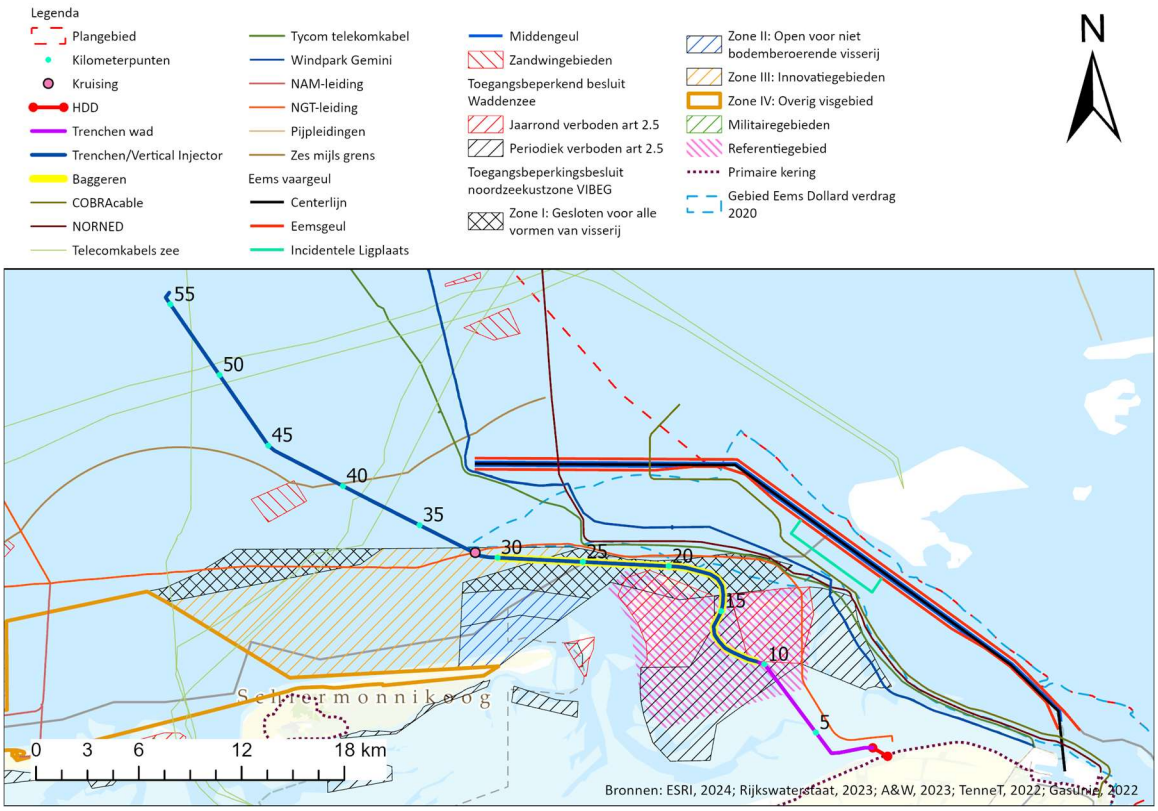

Leiding

Afbeelding 9.4 toont een kaart met daarop de IV: Geul Rottums route en de installatiewerkzaamheden die worden voorzien voor de aanleg van een leiding. De route kruist de primaire kering ter hoogte van Uithuizen met een HDD-boring. Voor de rest van de route wordt uitgegaan van de 'S-Lay' techniek. Voor deze aanlegtechniek wordt drijvend materieel ingezet. Dit materieel heeft een waterdiepte van LAT -7 m nodig. Voor de toegang van het materieel langs de route worden baggerwerkzaamheden uitgevoerd. De afmetingen van de toegangsgeul die nodig zijn voor het schip zijn: diepte van LAT -7 m, breedte van 60 m en een talud van 1:7. Hieruit volgt een baggervolume van circa 18,5 miljoen m^3; hierbij is nog geen rekening gehouden met aanzanding. Op de locaties waar geen baggerwerkzaamheden nodig zijn voor de toegang van het materieel wordt de leiding na het leggen ingegraven. Als alternatieve aanlegtechniek wordt een serie van HDD-boringen overwogen.

Afbeelding 9.4 Routeontwerp leiding (Baseline 1), IV: Geul Rottums route

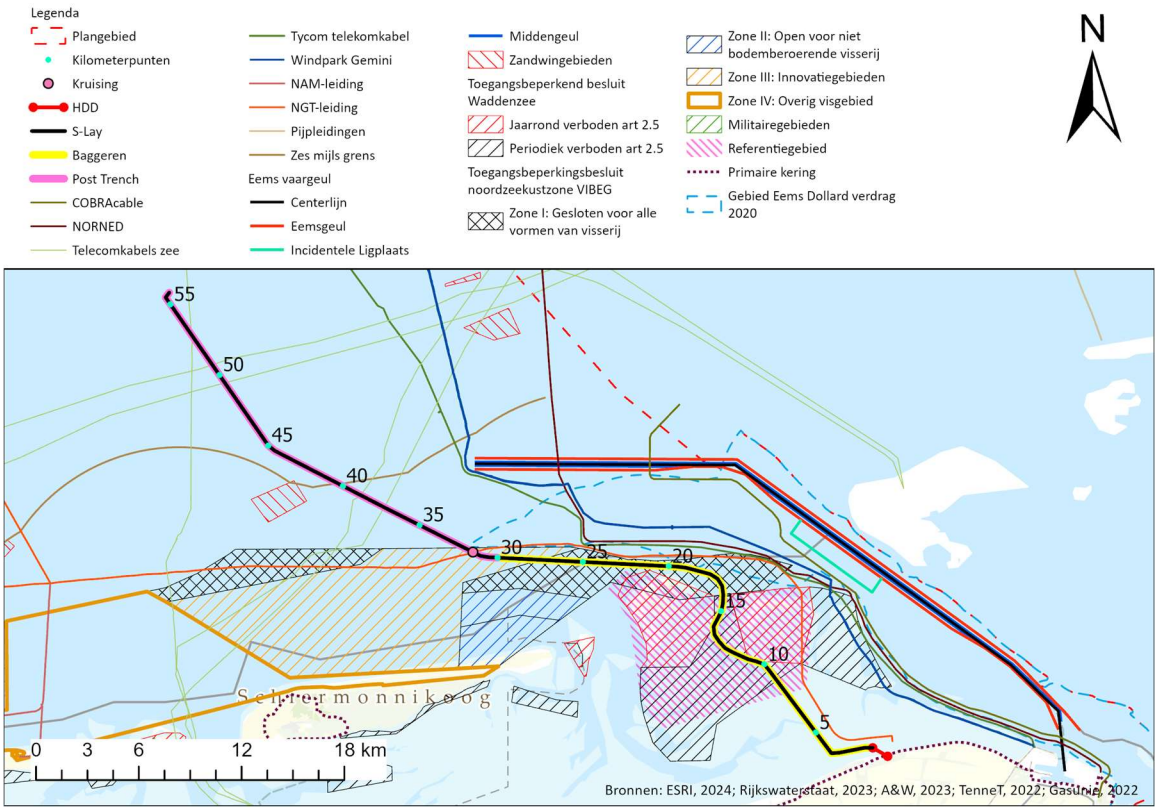

10

V: BOSCHGAT ROUTE

10.1 Status van route

De V: Boschgat route is beschreven in de NRD (Baseline 0). Voor Baseline 1 is het routeontwerp voor de route door TenneT en Gasunie uitgewerkt (zie respectievelijk Bijlage II en III) en lokaal geoptimaliseerd.

Kabelsysteem
Tussen Baseline 1 en Baseline 3 is het routeontwerp voor kabelsystemen geoptimaliseerd. Bijlage V beschrijft de doorgevoerde ontwerpoptimalisaties voor deze route.

Leiding
Op basis van niet uit te sluiten en niet te compenseren significant negatieve effecten van de aanleg van leidingen lijkt deze route niet vergunbaar. Optimalisaties voor het beperken van de effecten zijn onderzocht, maar leiden niet tot een beperking van de significantie van de effecten. Voor de toegang van materieel in het Boschgat zijn baggerwerkzaamheden nodig. Het volume dat wordt gebaggerd en verspreid is 6 miljoen m^3. Deze zelfde route door het Boschgat is ook beschouwd voor het project NOZ TNW, met een kleiner baggervolume. Deze route is vanwege de grote slibpluim en de effecten daarvan op de natuurwaarden getrechterd. Onderzochte optimalisaties zijn met name gericht op het beperken van de baggervolumes. Gezien de boogstraal van de leiding en de aanlegtechniek van de leiding is dit niet mogelijk gebleken. Daarom is de route voor leidingen niet verder onderzocht in PAWOZ. In Bijlage V wordt de redeneerlijn voor het af laten vallen van deze route voor de aanleg van kabelsystemen en leidingen nader toegelicht.

Afbeelding 10.1 Routeontwikkeling tussen Baseline 0 en Baseline 3

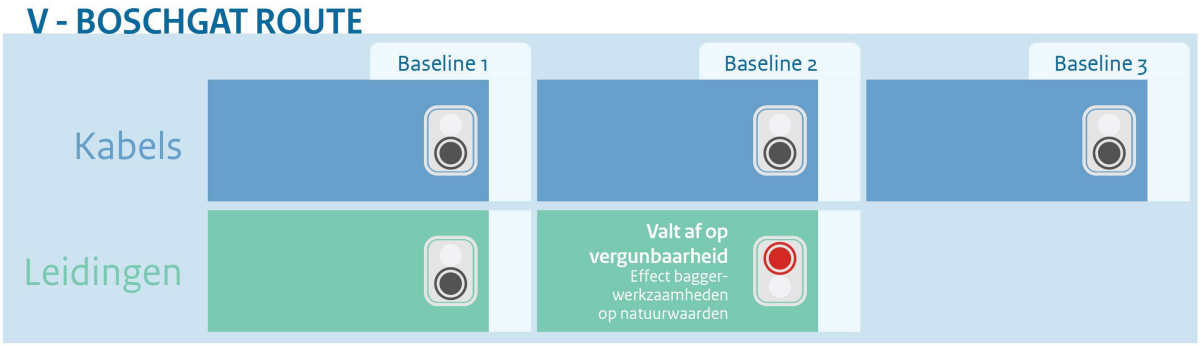

10.2 Toelichting op route

De V: Boschgat route kruist de primaire kering in Groningen ter hoogte van Uithuizen. De route loopt vervolgens via de droogvallende wadplaten richting de geul Zuid Oost Lauwers. De route volgt de geulen Zuid Oost Lauwers en Boschgat. Vervolgens gaat de route via de westkant van het referentiegebied naar het noorden. De route kruist de NGT-leiding en loopt verder in noordwestelijke richting. Een alternatieve locatie voor de dijkkruising is ter hoogte van Den Andel.

Afbeelding 10.2 V: Boschgat route voor kabelsystemen en voor leidingen

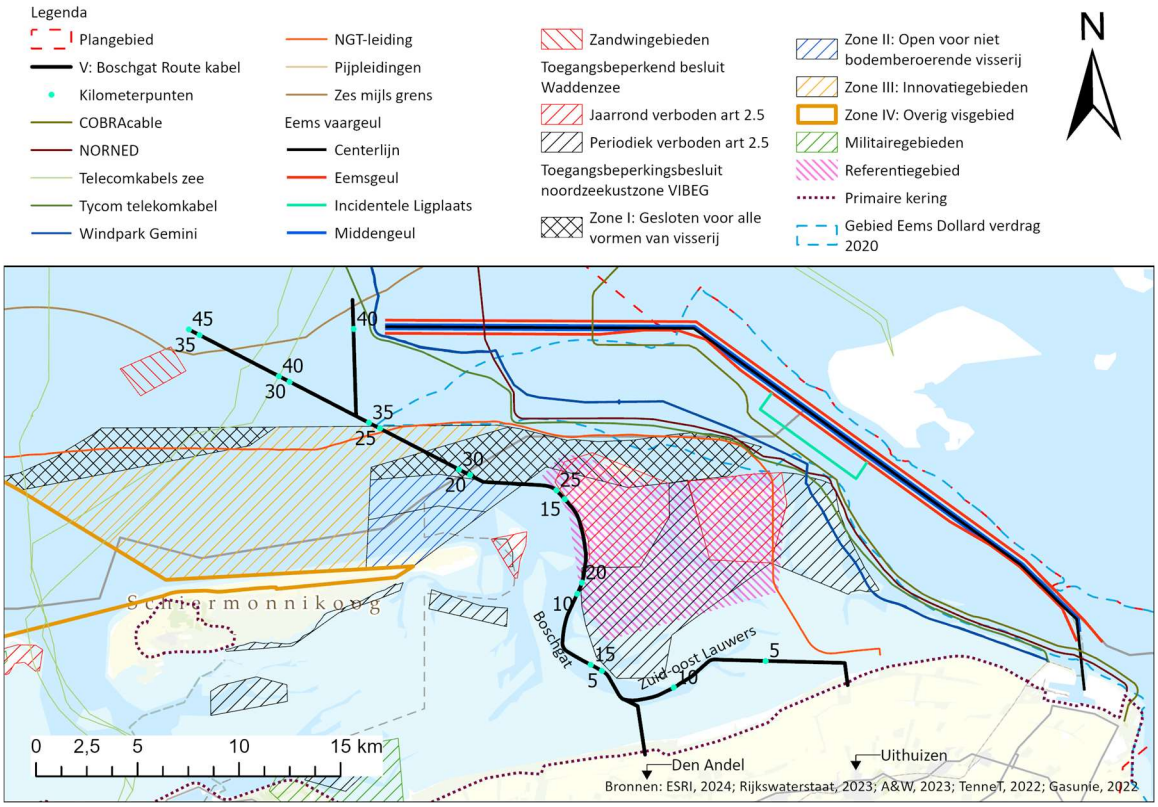

Installatiemethode

Kabelsysteem (Baseline 3)

Afbeelding 10.3 toont een kaart met daarop de V: Boschgat route en de installatiewerkzaamheden die worden voorzien voor de aanleg van een kabelsysteem. De primaire kering wordt gekruist middels een HDD-boring. Een uitgangspunt hierbij is dat er aan de Waddenzeezijde van de HDD-boring geen zeegras wordt vernietigd. Op de ondiep liggende wadplaten wordt het kabelsysteem geïnstalleerd met een wadtrencher. De route loopt vervolgens door de getijdegeulen Zuid Oost Lauwers en Boschgat. Gedurende de pup- en ruiperiode (15 mei t/m augustus) worden langs die delen van de route geen werkzaamheden uitgevoerd, op plekken waar geen 1.500 m afstand kan worden gehouden tot ligplaatsen van met name gewone zeehonden.

Wanneer de getijdegeulen voldoende waterdiepte bieden voor installatie met drijvend materieel wordt hierop overgegaan. Met de inzet van een trencher of een vertical injector wordt het kabelsysteem op diepte gebracht. De afmetingen van de toegangsgeul die nodig zijn voor het schip zijn: diepte van LAT -7 m, een breedte van 60 m en een talud van 1:7. Het totaal baggervolume dat nodig is voor de toegang van het materieel is circa 3 miljoen m^3 voor een kabelsysteem langs de centerline, en circa 5 miljoen m^3 en circa 4,5 miljoen m^3 voor een kabelsysteem langs respectievelijk de oostelijke en westelijke rand van de corridor.

De baggervolumes zijn exclusief de offshore mof. Het vrijgekomen sediment wordt in de natuurlijke getijdegeul verspreid. Het drijvende materieel dat wordt ingezet voor de installatie van het kabelsysteem wordt voortbewogen via ankers. Het is mogelijk dat een deel van deze ankers wordt geplaatst in permanent gesloten gebieden.

Afbeelding 10.3 Routeontwerp kabelsysteem (Baseline 3), V: Boschgat route

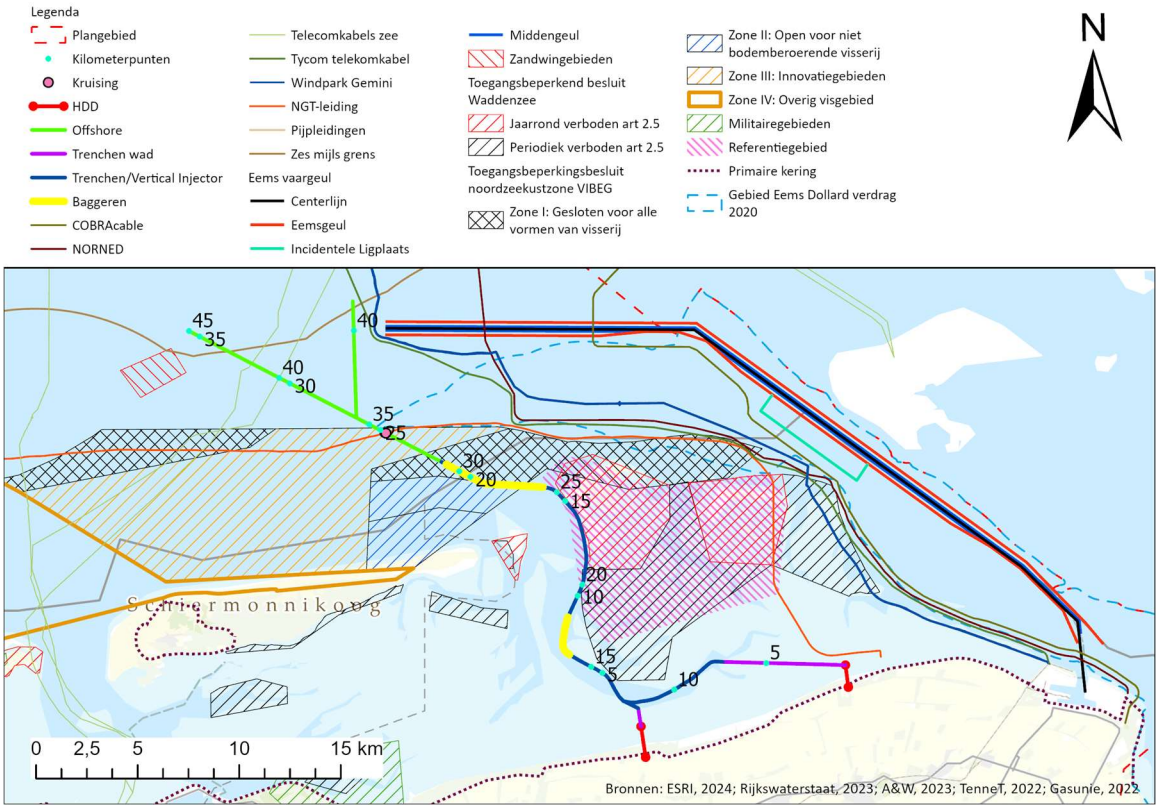

Leiding (Baseline 1)

Afbeelding 10.4 toont een kaart met daarop de V: Boschgat route en de werkzaamheden die zijn voorzien voor de aanleg van een leiding. De route kruist de primaire kering ter hoogte van Uithuizen met een HDD-boring. Voor de rest van de route wordt uitgegaan van de 'S-Lay' techniek. Voor deze aanlegtechniek wordt drijvend materieel ingezet. Dit materieel heeft een waterdiepte van LAT -7 m nodig.

Voor de toegang van het materieel op de wadplaten worden baggerwerkzaamheden uitgevoerd. De afmetingen van de toegangsgeul die nodig zijn voor het schip zijn: diepte van LAT -7 m, een breedte van 60 m en een talud van 1:7. De totale baggervolume voor de toegangsgeul door de droogvallende wadplaten is 15 miljoen m^3. Een alternatieve aanlegtechniek voor de aanleg van een leiding over de wadplaten is een serie van HDD-boringen.

Ook de dimensies van de geulen Zuid Oost Lauwers en Boschgat zijn niet overal voldoende voor de toegang van het materieel. Door baggerwerkzaamheden wordt de geul waar nodig verdiept en verbreed; het volume hiervan bedraagt 6 miljoen m^3. De baggerwerkzaamheden voor de aanleg van een leiding zijn groter dan voor de aanleg van een kabelsysteem. Vanwege de vereiste bochtstraal van een leiding, kan niet overal op de route het diepste deel van de geul worden gevolgd. Op de locaties waar geen baggerwerkzaamheden nodig zijn voor de toegang van het materieel, wordt de leiding na het leggen ingegraven.

Afbeelding 10.4 Routeontwerp leiding (Baseline 1), V: Boschgat route

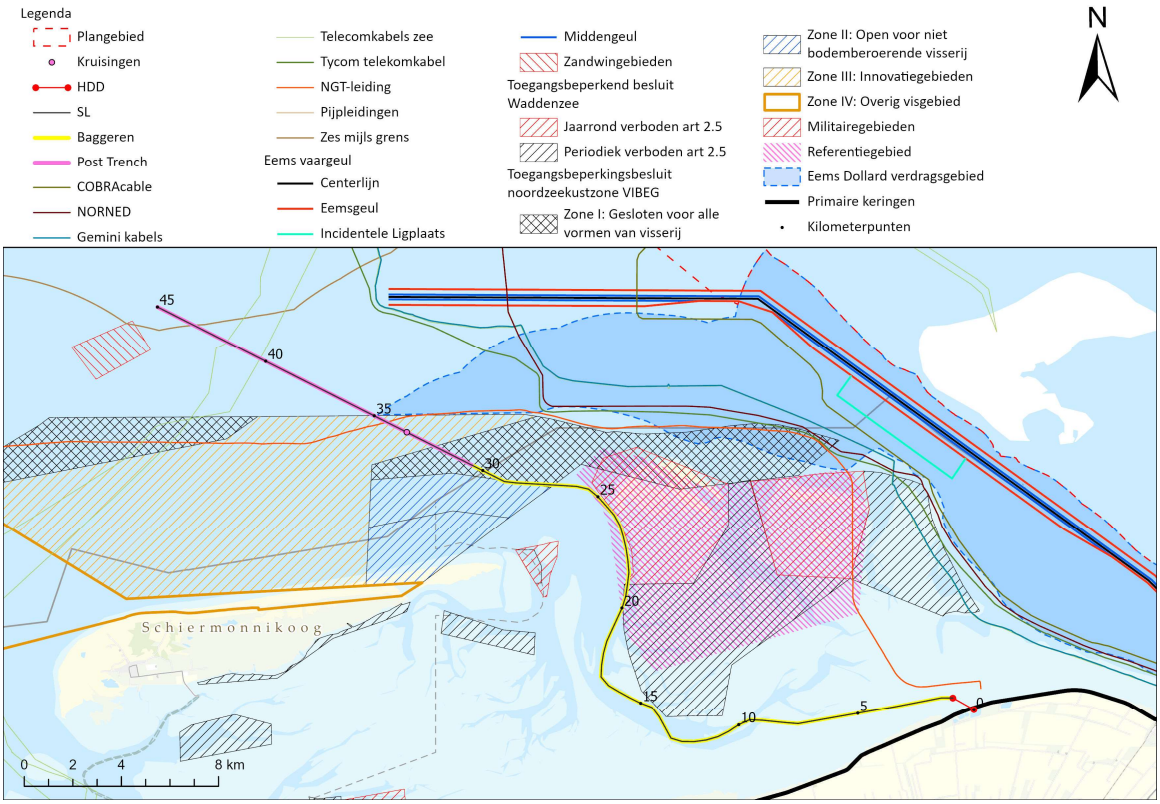

Toelichting bagger volumes

In de periode tussen de voorbereidende baggerwerkzaamheden en de installatie van de kabelsystemen of leidingen in de zeebodem vindt er hersedimentatie plaats van de uitgegraven delen. De kabelsystemen of leidingen moeten daarom in de tussenliggende tijd op voldoende diepte worden gehouden (bijvoorbeeld door bij aanvang een overdiepte te baggeren, of door onderhoudsbaggerwerkzaamheden uit te voeren). Hoeveel hersedimentatie optreedt is afhankelijk van de periode tussen de baggerwerkzaamheden en de installatie, en van de locatie van de baggerwerkzaamheden. Binnen PAWOZ wordt (conservatief) rekening gehouden met 50% hersedimentatievolume rond Waddenzeegeulen en in de Noordzeekustzone, en met 100% hersedimentatievolume in buitendelta's. Aangezien de baggerwerkzaamheden en installatie van de leidingen voor de II: Oude Westereems route en IX: Zoutkamperlaag route in Baseline 3 (nagenoeg) gelijktijdig wordt uitgevoerd, is voor deze routes geen rekening gehouden met hersedimentatie. De netto baggervolumes binnen PAWOZ zijn conservatief bepaald door rekening te houden met taluds van 1 op 7. Naar verwachting is het mogelijk om op grote delen van de route steilere taluds te realiseren

Breedte corridor en te onderzoeken configuratie kabelsystemen

Op basis van aanwezige harde belemmeringen (zie bijlage I voor een beschrijving), het routeprincipe en de resultaten uit de eerste ronde effectonderzoeken is een inschatting gemaakt van de maximale corridorbreedte voor deze route (zie paragaaf 2.3 voor een toelichting op de aanpak). Deze is in vergelijking met andere routes erg smal. Voor kabelsystemen is een corridorbreedte van 130 m onderzocht met daarin de maximale technisch maakbare configuratie van 1 kabelsysteem.

Tabel 10.1 Overzicht van te onderzoeken configuratie van V: Boschgat route in het planMER en de IEA

Route	Type	Te onderzoeken maximale technisch maakbare configuratie (aantal)
V	enkel kabelsystemen	1 kabelsysteem

11

VII: SCHIERMONNIKOOG WANTIJ ROUTE

11.1 Status van route

De VII: Schiermonnikoog Wantij route is beschreven in de NRD (Baseline 0). Voor Baseline 1 is het routeontwerp voor de route door TenneT en Gasunie uitgewerkt (zie respectievelijk Bijlage II en III).

Tussen Baseline 1 en Baseline 2 is het routeontwerp voor leidingen geoptimaliseerd. En tussen Baseline 2 en Baseline 3 is het routeontwerp voor zowel kabelsystemen als leidingen geoptimaliseerd. Bijlage V beschrijft de doorgevoerde ontwerpoptimalisaties voor deze route.

De VII: Schiermonnikoog Wantij route is voor zowel kabelsystemen als leidingen in Baseline 3 beschouwd. Een beschrijving van het Baseline 3 Routeontwerp voor kabelsystemen en leidingen volgt in de volgende paragraaf.

Afbeelding 11.1 Routeontwikkeling tussen Baseline 0 en Baseline 3

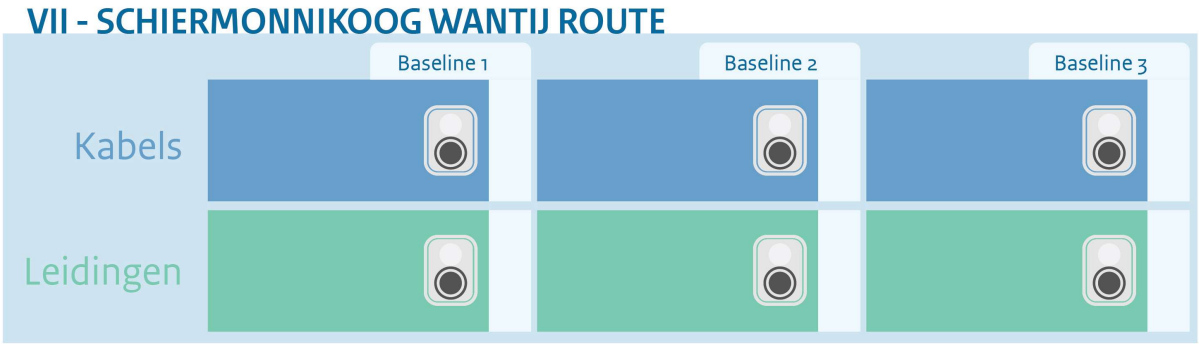

11.2 Toelichting op route (Baseline 3)

De VII: Schiermonnikoog Wantij route wordt beschouwd voor zowel voor zowel kabelsystemen als leidingen. De basis van deze route is het volgen van de ondiepe droogvallende wadplaten tussen Groningse kust bij Kloosterburen en Schiermonnikoog. De route kruist de primaire kering ter hoogte van Kloosterburen en volgt vervolgens het wantij richting Schiermonnikoog. De route loopt onder Schiermonnikoog door en loopt vervolgens in noordelijke richting verder door de Noordzeekustzone. De route kruist de NGT-leiding op circa 6 km uit de kust van Schiermonnikoog.

Afbeelding 11.2 VII: Schiermonnikoog Wantij route voor kabelsystemen en voor leidingen

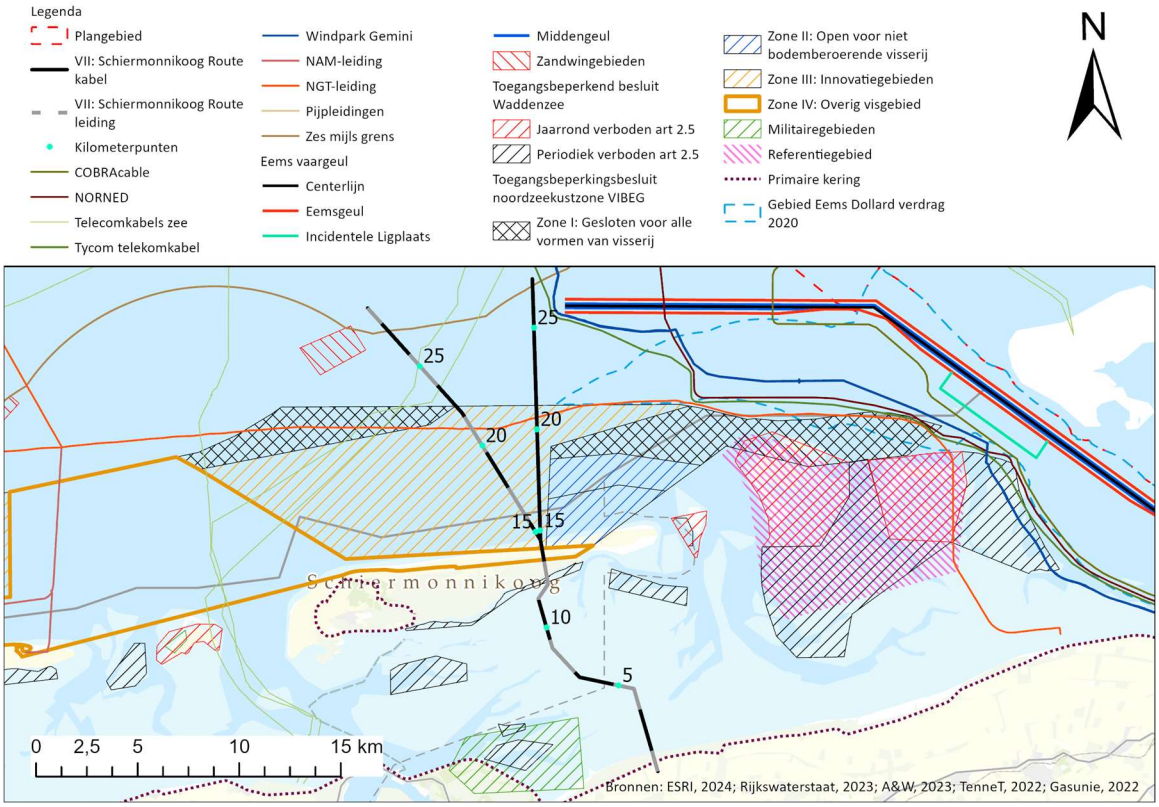

Installatiemethode

Kabelsysteem

Afbeelding 11.3 toont een kaart met daarop de VII: Schiermonnikoog Wantij route en de installatiewerkzaamheden die worden voorzien voor de aanleg van een kabelsysteem. De route kruist de primaire kering ter hoogte van Kloosterburen met een HDD-boring. Vervolgens wordt het kabelsysteem op de ondiep liggende wadplaten geïnstalleerd met een wadtrencher, hierbij worden de schelpdierbanken vermeden. Met een HDD-boring onder Schiermonnikoog door wordt het eiland gepasseerd. Het intredepunt van de HDD-boring op het wantij en het uittredepunt van de HDD-boring op het strand aan de Noordzee zijde van Schiermonnikoog zijn mede bepaald op basis van de maximaal te overbruggen afstand van de boring (1.500 m). De maximaal te overbruggen afstand van een boring is normaliter circa 1.200 m. Deze afstand van 1.500 m is een uitzondering om de kwelder aan de Waddenzijde van Schiermonnikoog en de embryonale duinen aan de Noordzeezijde van Schiermonnikoog te vermijden. Het tijdelijk gesloten gebied grenzend aan de zuidkant van Schiermonnikoog, de kwelder en de embryonale duinen worden ook met deze HDD gekruist. Op plekken waar zich broedvogels bevinden gedurende het broedseizoen worden geen werkzaamheden uitgevoerd. Er wordt hierbij een afstand van 600 m (op basis van een 40 dB geluidcontour) tot broedlocaties en belangrijke foerageerlocaties aangehouden. Daarnaast worden op plekken waar zich niet-broedvogels bevinden ook geen werkzaamheden uitgevoerd. De periode waarin en de afstand waarop kan worden gewerkt, is afhankelijk van de vogelsoorten die er voorkomen.

Ten noorden van Schiermonnikoog wordt overgegaan op een kabelsysteem installatie met drijvend materieel. Vanwege de zandbanken ten noorden van Schiermonnikoog is de waterdiepte ontoereikend voor de toegang van dit materieel. Er worden daarom baggerwerkzaamheden voorzien om voldoende diepte te creëren voor het materieel. De totale baggerwerkzaamheden zijn circa 0,7 miljoen m^3. Het baggervolume is exclusief ontgravingen voor de HDD's, de moffen en het afvlakken van brekerlocaties. Voor de aanleg van het kabelsysteem wordt ten noorden van Schiermonnikoog alleen een kofferdam gebruikt.

Ten noorden van Schiermonnikoog wordt het kabelsysteem met de inzet van een trencher of een vertical injector op diepte gebracht.

Afbeelding 11.3 Routeontwerp kabelsysteem (Baseline 3), VII: Schiermonnikoog Wantij route

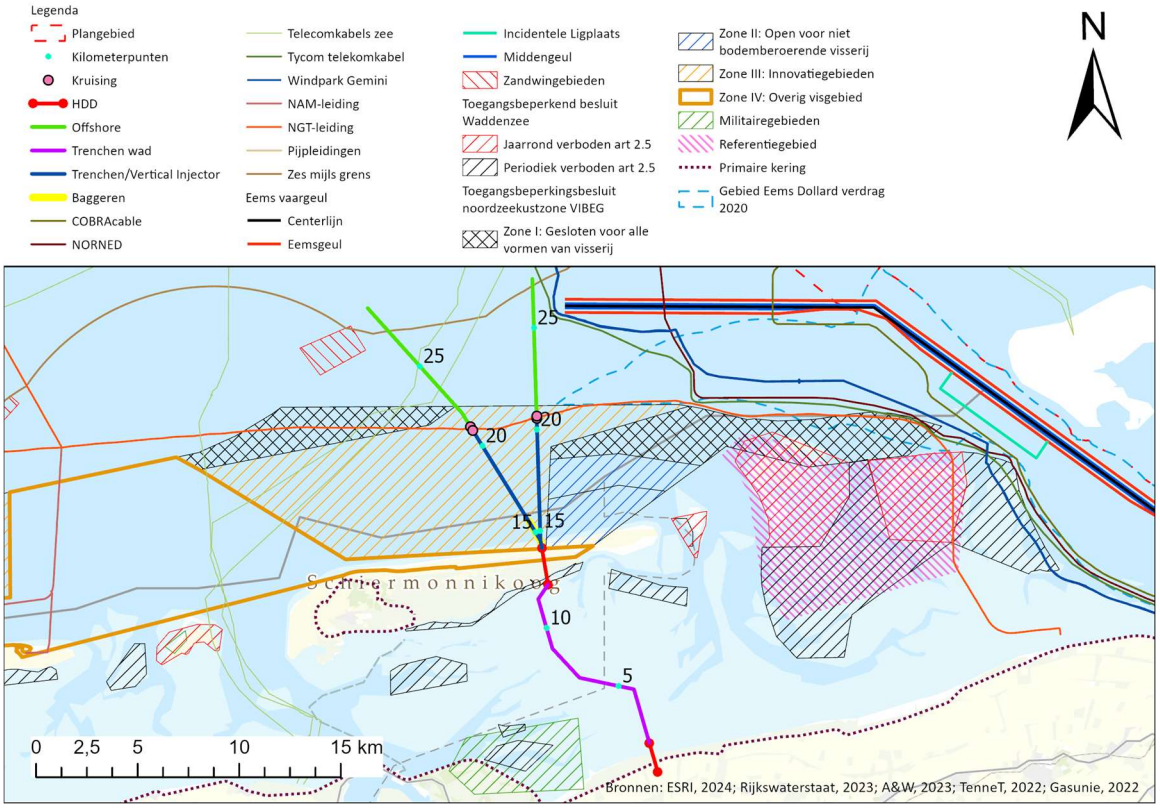

Leiding

Afbeelding 11.4 toont een kaart met daarop de VII: Schiermonnikoog Wantij route en de installatiewerkzaamheden die worden voorzien voor de aanleg van een leiding. De route kruist de primaire kering ter hoogte van Kloosterburen via een HDD-boring. Het wantij tussen Groningen en Schiermonnikoog wordt overgestoken met een serie HDD-boringen, hierbij worden de schelpdierbanken vermeden. De verwachting is dat er 6 tot 10 HDD-boringen nodig zijn om het wantij te kruisen. Op plekken waar zich broedvogels bevinden gedurende het broedseizoen worden geen werkzaamheden uitgevoerd. Er wordt hierbij een afstand van 600 m (op basis van een 40 dB geluidcontour) tot broedlocaties en belangrijke foerageerlocaties aangehouden. Daarnaast worden op plekken waar zich niet-broedvogels bevinden ook geen werkzaamheden uitgevoerd. De periode waarin en de afstand waarop kan worden gewerkt is afhankelijk van de vogelsoorten die er voorkomen. De technische uitvoerbaarheid van deze installatietechniek is nog onzeker.

Voor de installatie van de leiding in het ondiepe deel ten noorden van Schiermonnikoog wordt een gebaggerdeopen ontgraving in de brandingszone gemaakt met een kofferdam om de leiding op de gewenste diepte te brengen (ingetrokken vanaf een schip op zee naar land). Zodra de waterdiepte het toelaat, wordt de leiding geïnstalleerd via de 'S-Lay' techniek.

Afbeelding 11.4 Routeontwerp leiding (Baseline 3), serie HDD-boringen, VII: Schiermonnikoog Wantij route

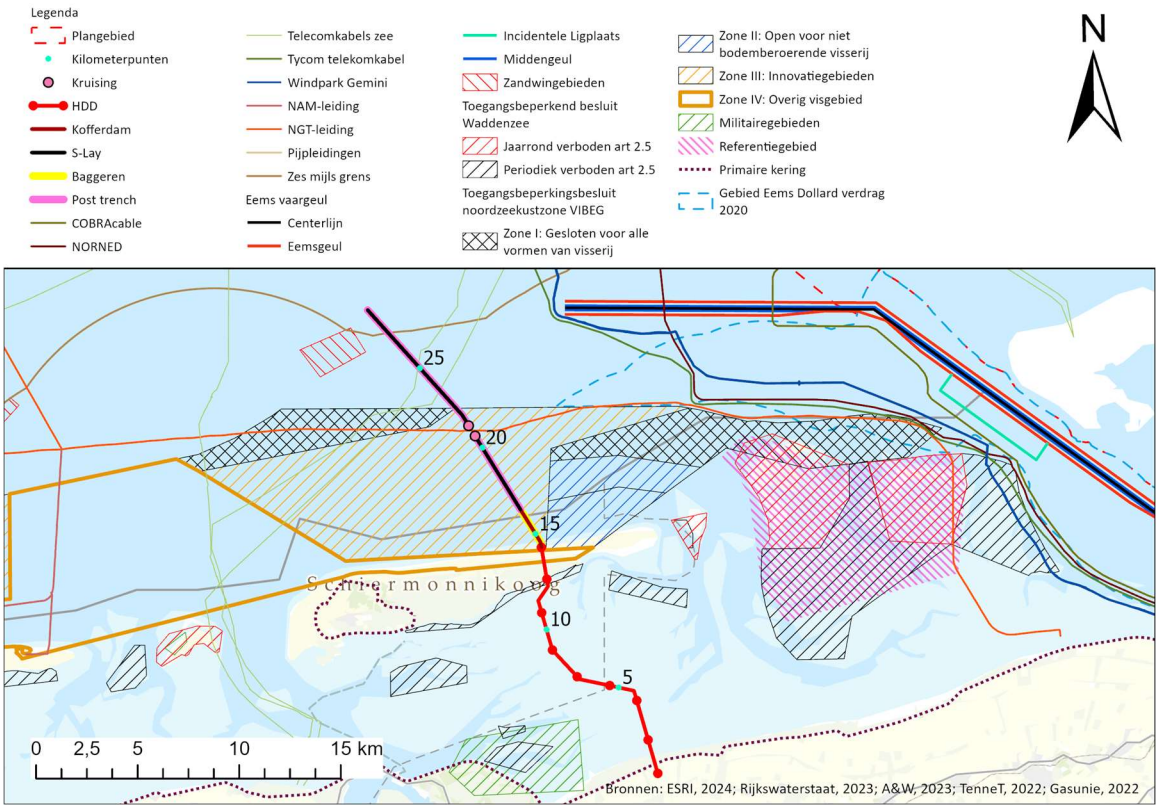

Breedte corridor en te onderzoeken configuratie kabelsystemen en/of leidingen

Op basis van aanwezige harde belemmeringen (zie bijlage I voor een beschrijving), het routeprincipe en de eerste ronde effectonderzoeken is een inschatting gemaakt van de maximale corridorbreedte voor deze route (zie paragaaf 2.3 voor een toelichting op de aanpak).

Voor kabelsystemen is een variërende corridorbreedte onderzocht van minimaal 1.500 m en maximaal 4.000 m. De morfologische dynamiek en de aanwezige natuurwaarden zijn leidend bij het bepalen van de corridorbreedte. Ook voor leidingen is een variërende corridorbreedte onderzocht van minimaal 2.000 m en maximaal 4.000 m. Tabel 11.1 toont de maximale technisch maakbare configuratie in de corridor.

Tabel 11.1 Overzicht van te onderzoeken configuratie van VII: Schiermonnikoog Wantij route in het planMER en de IEA

Route	Type	Te onderzoeken maximale technisch maakbare configuratie (aantal)
VII	kabelsystemen en leidingen	7 kabelsystemen en 3 leidingen
	enkel kabelsystemen	7 kabelssystemen
	enkel leidingen	3 leidingen

12

VIII: AMELAND WANTIJ ROUTE

12.1 Status van route

De VIII: Ameland Wantij route is beschreven in de NRD (Baseline 0). Voor Baseline 1 is het routeontwerp voor de route door Gasunie uitgewerkt (zie Bijlage III). Tussen Baseline 1 en Baseline 3 is het routeontwerp geoptimaliseerd. Bijlage V beschrijft de doorgevoerde ontwerpoptimalisaties voor deze route.

De VIII: Ameland Wantij route is beschouwd voor leidingen in Baseline 3. Een beschrijving van het Baseline 3 Routeontwerp volgt in de volgende paragraaf.

Afbeelding 12.1 Routeontwikkeling tussen Baseline 0 en Baseline 3

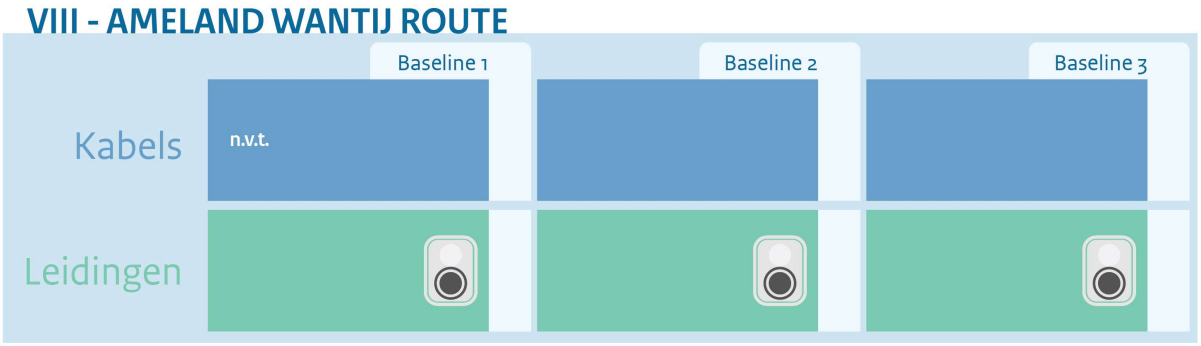

12.2 Toelichting op route (Baseline 3)

De VIII: Ameland Wantij route is de meest westelijke route. Deze route is alleen voor leidingen beschouwd. In de NRD is toegelicht waarom de VIII: Ameland Wantij route alleen voor leidingen en niet voor kabelsystemen is beschouwd. De basis van deze route is het volgen van de ondiepe droogvallende wadplaten tussen de Friese kust rond Ternaard en Ameland. De route kruist de primaire kering ter hoogte van Ternaard en volgt vervolgens het wantij richting Ameland. De route kruist vervolgens het oostelijke deel van Ameland en loopt in noordelijke richting door de Noordzeekustzone. De route kruist de gasleiding AME-2 naar het productieplatform Ameland Westgat (AWG) en loopt over een lengte circa 3 km parallel aan de gasleiding van AWG naar de NGT-leiding. De route kruist de NGT-leiding op circa 10 km uit de kust van Ameland.

Afbeelding 12.2 VIII: Ameland Wantij route voor leidingen (zwart)

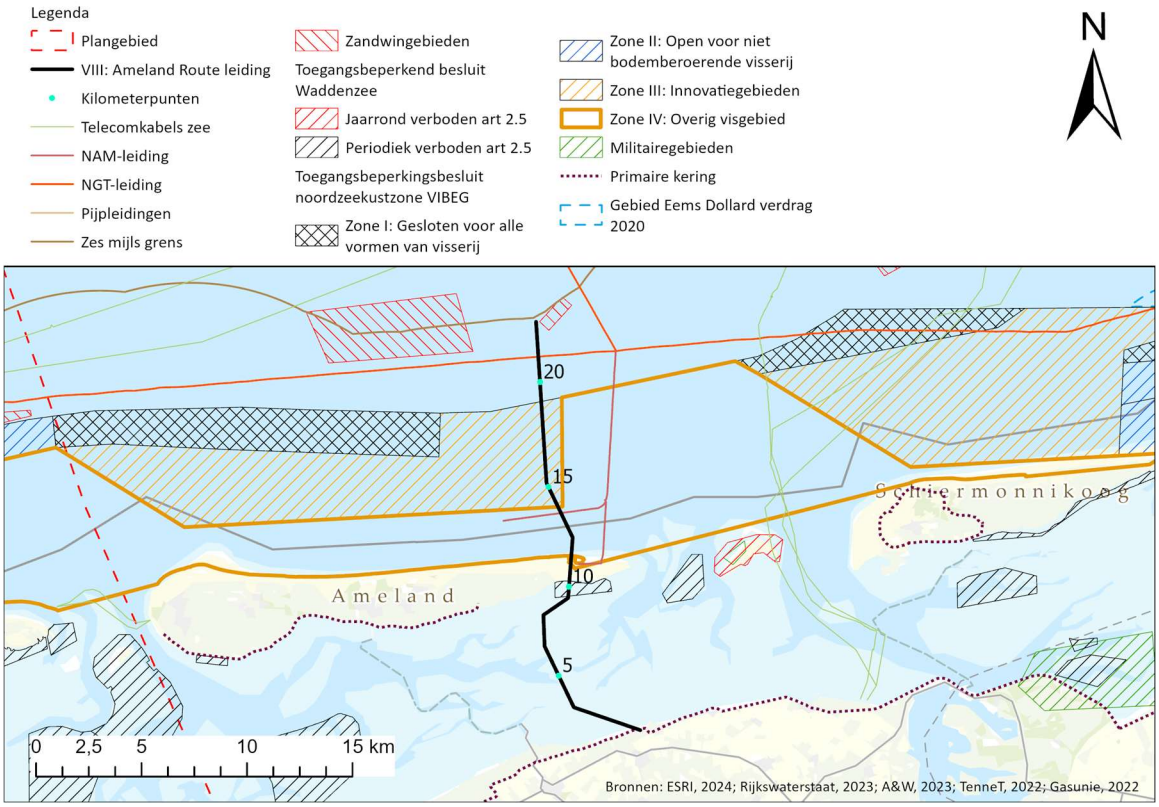

Installatiemethode

Afbeelding 12.3 toont een kaart met daarop de VIII: Ameland Wantij route en de installatiewerkzaamheden die worden voorzien voor de aanleg van een leiding. De VIII: Ameland Wantij route is vergelijkbaar met de VII: Schiermonnikoog Wantij route. Beiden routes kruisen een wantij (waarbij de schelpdierbanken worden vermeden) en lopen onder een Waddeneiland door. Wel is deze route korter dan de VII: Schiermonnikoog Wantij route. De lengte van vasteland tot het strand aan de noordzijde van Ameland is ongeveer 10 km. Daarnaast wordt ten noorden van het strand van Ameland (KP 13,5) een 10-inch leiding van NAM op 7 m waterdiepte gekruist. De uitgangspunten wat betreft verstoring van broedvogels en niet-broedvogels zijn voor de VIII: Ameland Wantij route gelijk aan de VII: Schiermonnikoog Wantij route.

Afbeelding 12.3 Routeontwerp leiding (Baseline 3), serie HDD-boringen, VIII: Ameland Wantij route.

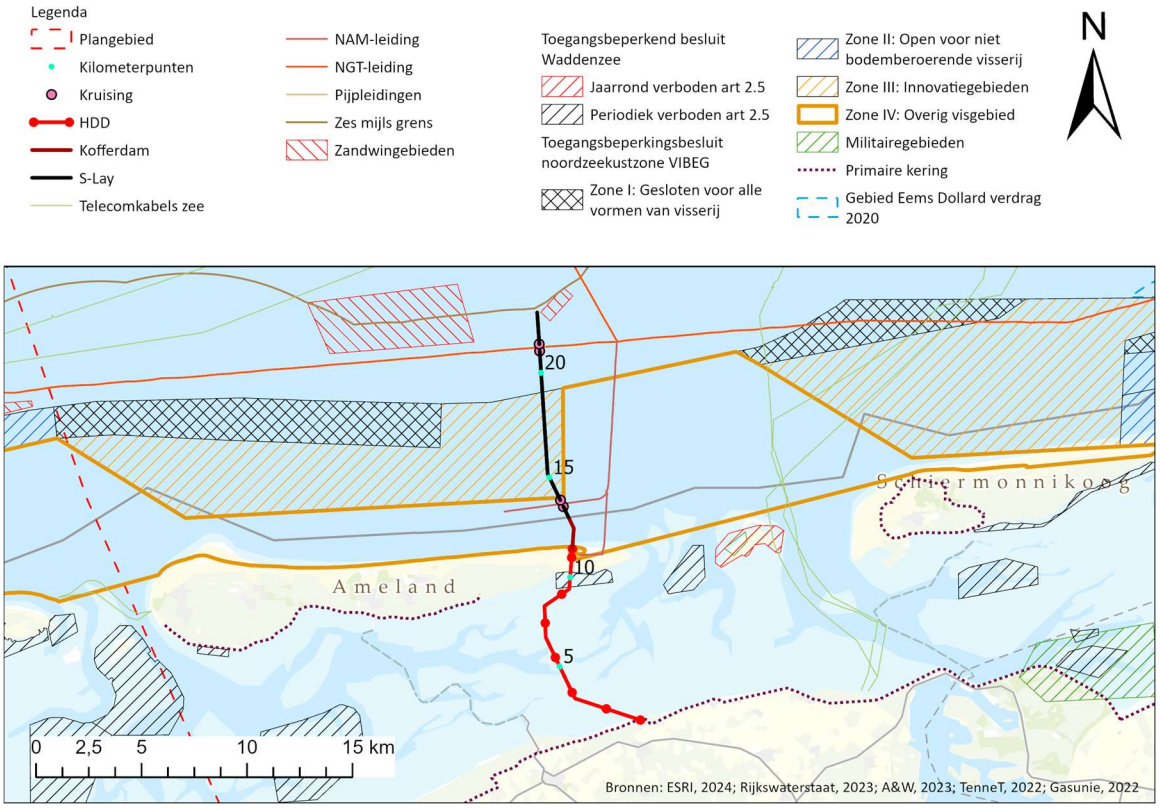

Breedte corridor en te onderzoeken configuratie leidingen

Op basis van aanwezige harde belemmeringen, het routeprincipe en de eerste ronde effectonderzoeken is een inschatting gemaakt van de maximale corridor breedte voor deze route (zie paragaaf 2.3 voor een toelichting op de aanpak). Er is een corridorbreedte onderzocht van 2.000 m. De morfologische dynamiek en de aanwezige natuurwaarden zijn leidend bij het bepalen van de corridorbreedte. Tabel 12.1 toont de maximale technisch maakbare configuratie in de corridor.

Tabel 12.1 Overzicht van te onderzoeken configuratie van VIII : Ameland Wantij route in het planMER en de IEA

Route	Type	Te onderzoeken maximale technisch maakbare configuratie (aantal)
VIII	enkel leidingen	3 leidingen

13

IX: ZOUTKAMPERLAAG ROUTE

13.1 Status van route

De IX: Zoutkamperlaag route is beschreven in de NRD (Baseline 0). Deze route is onderzocht voor leidingen. Voor Baseline 1 is het routeontwerp voor de route door Gasunie uitgewerkt (zie Bijlage III) en lokaal geoptimaliseerd. Tussen Baseline 1 en Baseline 3 is het routeontwerp geoptimaliseerd. Bijlage V beschrijft de doorgevoerde ontwerpoptimalisaties voor deze route.

Tussen Baseline 2 en 3 zijn zowel de oostelijke en westelijke aanlanding van de route beoordeeld. De oostelijke aanlanding van de route (ten oosten van Lauwersmeer) is hierbij als niet vergunbaar beoordeeld, omdat de activiteiten in het militair gebied niet verenigbaar zijn met de voorgenomen activiteit. Optimalisaties voor het beperken van de effecten zijn onderzocht, maar leiden niet tot een beperking van de significantie van de effecten. Optimalisaties die zijn onderzocht zijn het dieper begraven van de leiding en een alternatieve aanlandlocatie verder oostelijk. Deze variant (de oostelijke aanlanding) is daarom vanaf Baseline 3 niet verder onderzocht voor leidingen in PAWOZ. In Bijlage V wordt de redeneerlijn voor het af laten van deze variant voor de aanleg van leidingen nader toegelicht.

De westelijke aanlanding van de route is wel beschouwd en verder onderzocht. Deze variant (de westelijke aanlanding) van de IX: Zoutkamperlaag route is alleen beschouwd voor leidingen in Baseline 3. Een beschrijving van het Baseline 3 Routeontwerp volgt in de volgende paragraaf.

Afbeelding 13.1 Routeontwikkeling tussen Baseline 0 en Baseline 3

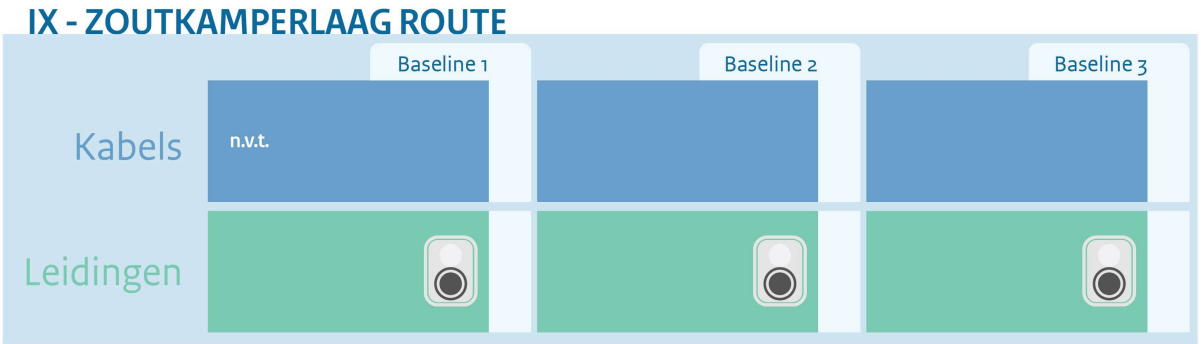

13.2 Toelichting op route (Baseline 3)

De IX: Zoutkamperlaag route is alleen beschouwd voor leidingen. In de NRD is toegelicht waarom de IX: Zoutkamperlaag route alleen voor leidingen en niet voor kabelsystemen is beschouwd. De route kruist de primaire kering ten oosten van het Lauwersmeer en kruist het wad via de kortste route richting de Zoutkamperlaag. Via de Zoutkamperlaag loopt de route tussen Het Rif en Schiermonnikoog en ten westen van het de Gronden van het Plaatgat in noordelijke richting naar de Noordzee waar de NGT-leiding wordt gekruist.

Afbeelding 13.2 IX: Zoutkamperlaag route voor leidingen (zwart)

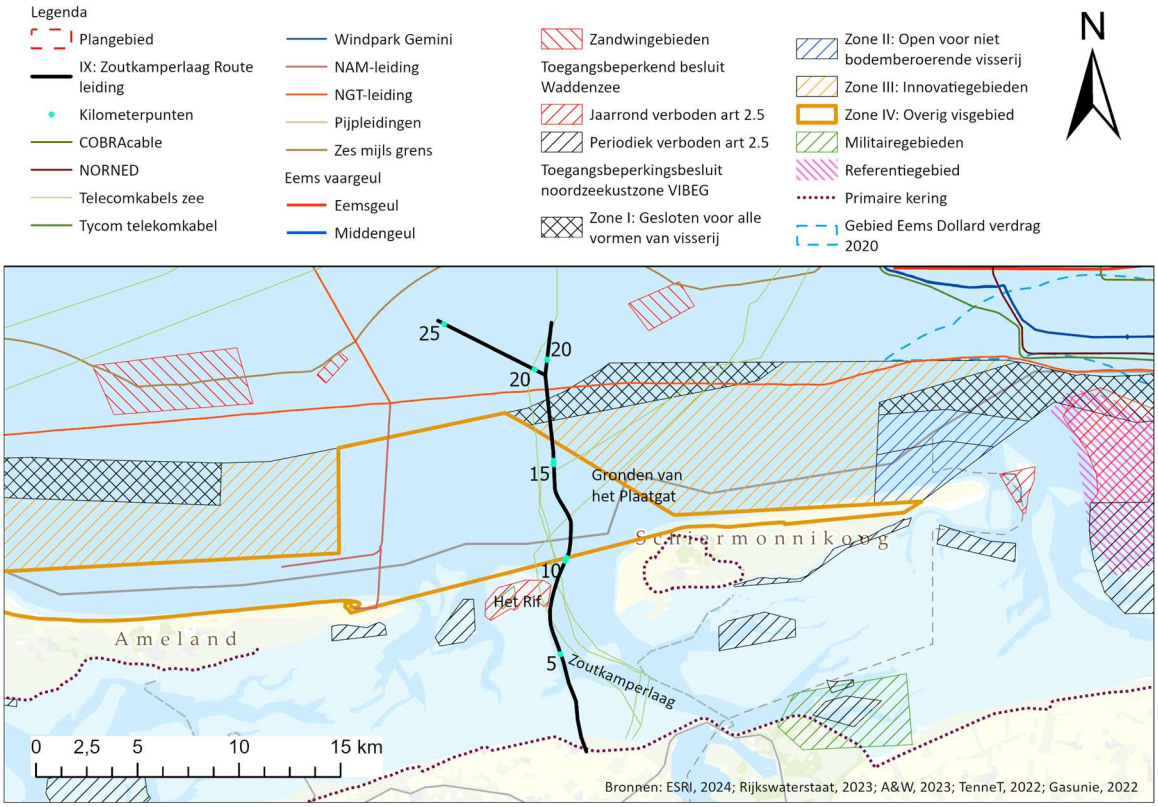

Installatiemethode

Afbeelding 13.3 toont de kaart met daarop de IX: Zoutkamperlaag route en de installatiewerkzaamheden die worden voorzien voor de aanleg van een leiding. De route kruist de primaire kering ten westen van Lauwersmeer met een HDD-boring. De leiding dient in de Zoutkamperlaag op een diepte te worden aangelegd die niet kan worden behaald met 'post-lay trenching' technieken. Er zijn daarom langs grote delen van de route voorbereidende baggerwerkzaamheden nodig. De sleuf die wordt gebaggerd heeft een diepte die gelijk is aan de gewenste begraafdiepte, een breedte van 6 m en een talud van 1:7. Het totale baggervolume dat nodig is voor de aanleg van de leiding is circa 3,4 miljoen m^3 voor een leiding langs de centerline en circa 3,7 miljoen m^3 en circa 3,6 miljoen m^3 voor een leiding langs respectievelijk de oostelijke en westelijke rand van de corridor. Het gebaggerde materiaal wordt direct na begraven van de leiding in de open sleuf verspreid. De route loopt langs Het Rif, waar zich grote aantallen niet-broed vogels bevinden. Er worden langs dit deel van de route enkel werkzaamheden uitgevoerd in juni, wanneer zich op Het Rif lage aantallen niet-broedvogels bevinden.

Afbeelding 13.3 Routeontwerp leiding (Baseline 3), IX: Zoutkamperlaag route

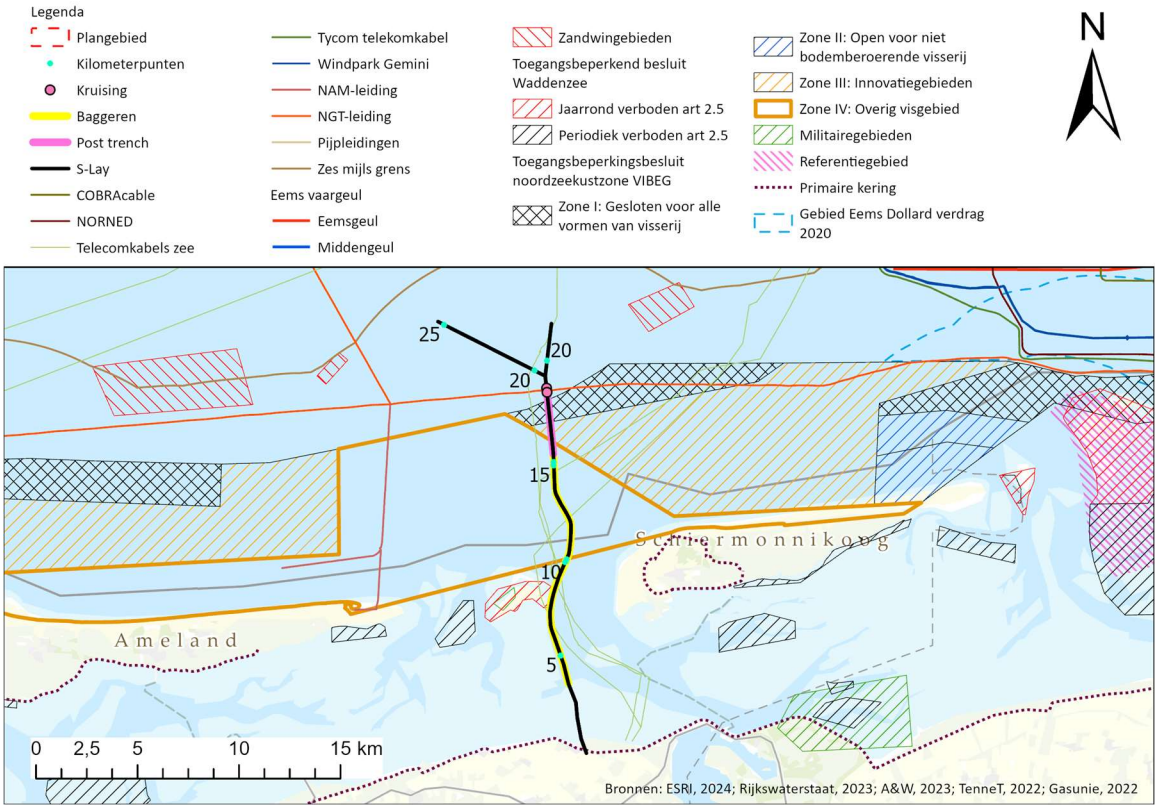

Toelichting bagger volumes

In de periode tussen de voorbereidende baggerwerkzaamheden en de installatie van de kabelsystemen of leidingen in de zeebodem vindt er hersedimentatie plaats van de uitgegraven delen. Deze moeten daarom in de tussenliggende tijd op voldoende diepte worden gehouden (bijvoorbeeld door bij aanvang een overdiepte te baggeren, of door onderhoudsbaggerwerkzaamheden uit te voeren). Hoeveel hersedimentatie optreedt is afhankelijk van de periode tussen de baggerwerkzaamheden en de installatie, en van de locatie van de baggerwerkzaamheden. Binnen PAWOZ wordt (conservatief) rekening gehouden met 50% hersedimentatievolume rond Waddenzeegeulen en in de Noordzeekustzone, en met 100% hersedimentatievolume in buitendelta's. Aangezien de baggerwerkzaamheden en installatie van de leidingen voor de II: Oude Westereems route en IX: Zoutkamperlaag route in Baseline 3 (nagenoeg) gelijktijdig wordt uitgevoerd, is voor deze routes geen rekening gehouden met hersedimentatie. De netto baggervolumes binnen PAWOZ zijn conservatief bepaald door rekening te houden met taluds van 1 op 7. Naar verwachting is het mogelijk om op grote delen van de route steilere taluds te realiseren

Breedte corridor en te onderzoeken configuratie leidingen

Op basis van aanwezige harde belemmeringen (zie bijlage I voor een beschrijving), het routeprincipe en de eerste ronde effectonderzoeken is een inschatting gemaakt van de maximale corridorbreedte voor deze route (zie paragaaf 2.3 voor een toelichting op de aanpak). Voor leidingen wordt een corridor van 200 m onderzocht. Tabel 13.1 toont de maximale technisch maakbare configuratie in de corridor.

Tabel 13.1 Overzicht van te onderzoeken configuratie van IX: Zoutkamperlaag route in het planMER en de IEA

Route	Type	Te onderzoeken maximale technisch maakbare configuratie (aantal)
IX	enkel leidingen	3 leidingen

14

X: TUNNEL ROUTE

14.1 Status route

De in de NRD (Baseline 0) beschreven X: Tunnel route vormt een route voor zowel kabelsystemen als leidingen. Na Baseline 1 (het schetsontwerp) is de technische haalbaarheid van de tunnel richting Baseline 2 verder onderzocht op basis van een concept met alle verwachte kabelsystemen en leidingen in één tunnelbuis (single-tube). Omdat dit te grote risico's met zich mee bleek te brengen (zie Bijlage V), is richting Baseline 3 een tunnelsysteem met meerdere tunnelbuizen (multi-tube) onderzocht. Hierbij zijn het intredepunt op de Noordzee en het aanlandingspunt in de Eemshaven ongewijzigd gebleven. Het multi-tube concept, waarbij één energiedrager wordt geïnstalleerd per tunnelbuis, is uitgebreid onderzocht. De technische haalbaarheid hiervan is in principe aangetoond.

Het ontwerpproces van X: Tunnel route tussen Baseline 0 en Baseline 3 is verder toegelicht in Bijlage V.

Afbeelding 14.1 Routeontwikkeling tussen Onderzoeksfase technische haalbaarheid en Optimalisatie concept + toets toekomstvastheid

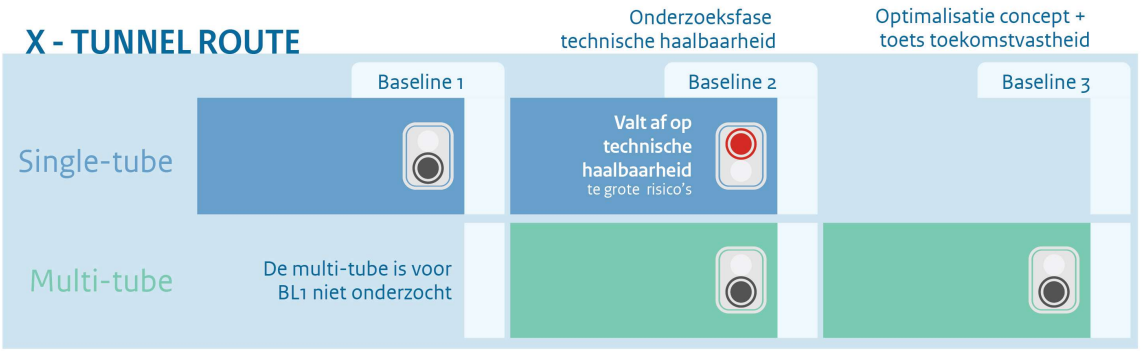

14.2 Toelichting route (Baseline 3)

De in de NRD beschreven X: Tunnel route heeft een lengte van ongeveer 26 km. De X: Tunnel route begint bij het intredepunt op de Noordzee en eindigt bij een aanlandingspunt op het vasteland. Het beginpunt van de X: Tunnel route, ofwel het intredepunt Noordzee, ligt op de Ballonplaat, een zandbank ten noorden van Rottumerplaat en ten westen van Borkum. Het intredepunt Noordzee ligt in het Eems-Dollard verdragsgebied op ongeveer 12 km ten westen van Borkum op de Ballonplaat. Vanaf hier richting het westen zullen de kabelsystemen en leidingen de II: Oude Westereems route volgen om vervolgens te kunnen aansluiten op de routes op de Noordzee. Zoekgebied intredepunt Route II verbindt het intredepunt Noordzee met de II: Oude Westereems route.

Het aanlandingspunt is voorzien in de omgeving van de Eemshaven. Er is nog geen definitieve locatie bekend. Aangezien het proces om tot een concrete locatie voor het aanlandingspunt te komen parallel loopt aan de uitvoering van de effectonderzoeken is ervoor gekozen om te werken met zogenaamde zoekgebieden. Er is - vooruitlopend op het bepalen van een definitieve locatie - gekozen om met een fictieve locatie binnen de zoekgebieden voor het aanlandingspunt te werken (zie Afbeelding 14.2). Dit uitgangspunt is gekozen om een zo goed mogelijke schatting van de planning en de kosten te kunnen opmaken.

De X: Tunnel route loopt in een rechte lijn naar de Eemshaven. De tunnels gaan diep (circa 30 tot 45 m onder het NAP) onder het referentiegebied, het Natura 2000-gebied Waddenzee en de Noordzee Kustzone, de bestaande kabels en leidingen en Rottumeroog, door. Nabij de Eemshaven bereikt de route het vasteland en het aanlandingspunt. Vanuit daar loopt de route naar de aansluitpunten op het landelijk hoogspanningsnet en het Waterstofnetwerk Nederland. Omdat de definitieve locatie van het aanlandingspunt nog onbekend is kan dit laatste route onderdeel nog niet concreet worden ontworpen. Als uitgangspunt wordt gehanteerd dat de kabelsystemen en leidingen zoveel als mogelijk de andere te onderzoeken landroutes in het gebied volgen.

Vanuit de resultaten van de multi-tube fase is gekozen om momenteel één energiedrager (dat wil zeggen: één 2 GW kabelsysteem of één leiding) te installeren per tunnelbuis. Het intredepunt Noordzee, het aanlandingspunt Eemshaven en de tunnelbuizen zelf zullen tijdens de levensduur van het tunnelsysteem toegankelijk moeten zijn voor beheer en onderhoud en de installatie van (extra) kabelsystemen en leidingen.

Afbeelding 14.2 X: Tunnel route (Baseline 3)

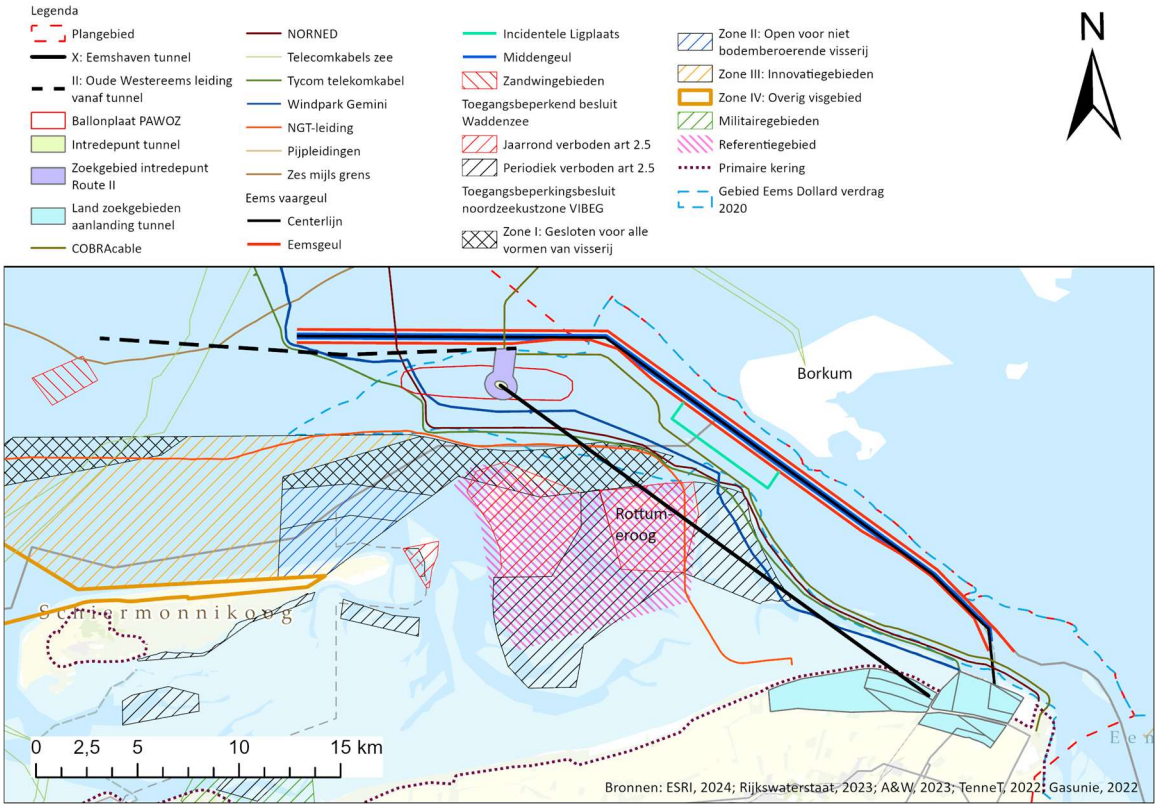

Intredepunt Noordzee

In Afbeelding 14.2 is onder andere het intredepunt Noordzee opgenomen dat in de effectenonderzoeken van het planMER en de IEA wordt onderzocht. Het uitgangspunt voor het intredepunt op de Noordzee is dat stenen of betonblokken langs de waterkant van het intredepunt worden geplaatst om erosie te voorkomen. Het intredepunt wordt gefaseerd opgebouwd. Vanwege de eerder vermelde grote risico's behorende tot het combineren van veel kabelsystemen en leidingen in één tunnelbuis wordt een variant onderzocht met in eerste instantie 3 tunnelbuizen voor de ontsluiting van de windparken DDW en TNW met twee 2 GW DC-kabelsystemen en één waterstofleiding. Het uitgangspunt daarbij is momenteel een basisontwerp met meerdere schachten met vanuit elke schacht de mogelijkheid om 2 tunnelbuizen te boren. De initieel beoogde 3 tunnelbuizen worden dus geboord vanuit twee schachten. Hetzelfde geldt voor de schachten bij het aanlandingspunt nabij de Eemshaven.

Voor toekomstige kabel- en leidingsystemen kunnen aanvullende tunnelbuizen worden geboord. Dit kan vanuit de reeds gerealiseerde schacht (indien daar plek voor is) of vanuit één of meerdere extra schachten. Als uitgangspunt voor het tunnelconcept wordt aangehouden dat er maximaal 4 extra tunnelbuizen gebouwd moeten worden (hierdoor komt het totaal mogelijk op 7 tunnelbuizen). Er zijn voor de toekomstscenario's meerdere optimalisaties denkbaar. De 7 tunnelbuizen worden als maximale variant meegenomen. Het uitgangspunt voor de tunnelbuisgrootte is een buitendiameter van 7 m en een binnendiameter van 5,5 m. Een enkele schacht is ongeveer 15 x 70 m, een dubbele schacht ongeveer 30 x 70 m. De afmetingen van het intredepunt en een schacht zijn opgenomen in Tabel 14.1. Het intredepunt is voldoende groot om zowel de initieel benodigde 3 tunnelbuizen als de mogelijk toekomstige 4 tunnelbuizen te kunnen accommoderen. Er passen dus 4 dubbele schachten op het intredepunt. De afmetingen en de genoemde uitgangspunten worden verder onderzocht en vastgesteld in relatie tot de planning (fasering).

Tabel 14.1 afmetingen onderdelen intredepunt op Noordzee

Onderdeel intredepunt	Afmetingen
Lengte intredepunt (op zeebodem, totale ellips vorm)	~ 800 m
Breedte intredepunt (op zeebodem, totale ellips vorm)	~ 450 m
Oppervlakte intredepunt (op te spuiten zand, +5.00 NAP)	~100.000 m^2
Volume intredepunt (op te spuiten zand, +5.00 NAP)	~1,1 miljoen m^3
Schachtgrootte dubbel	~70 x 30 m
Schachtgrootte enkel	~70 x 15 m

Aanlandingspunt Eemshaven

De exacte locatie voor het aanlandingspunt van de tunnel is nog niet vastgesteld. Er zijn daarom 3 zoekgebieden onderzocht (zie Afbeelding 14.3). Dit zijn de gebieden (i) Ten Westen van Eemshaven, (ii) Eemshaven en (iii) Oostpolder. In Tabel 14.2 zijn de zoekgebieden nader toegelicht. Er is op dit moment een mogelijke invulling van werkterrein geschetst van circa 300 x 400 m. Hierin is gekozen voor optimale en parallelle fasering en bouwstromen. In ruimtegebruik zijn dus nog veel optimalisaties en aanpassingen mogelijk. Dit werkterrein bestaat uit enkele elementen, benodigd voor het aanleggen en beheren van het tunnelsysteem, te weten:

- tunnelschachten, toegangswegen, opslagterreinen voor materialen tijdens de bouw;
- een uitlegstrook en invoerschacht in het verlengde van de waterstoftunnel, inclusief werkterrein naast de schacht voor het prefabriceren en inbrengen van een waterstofleiding. De lengte hiervan is flexibel. Hiervoor geldt: hoe meer ruimte er beschikbaar is hoe langere stukken pijpleiding in één keer kunnen worden ingebracht en des te minder lassen er nodig zijn. Dit resulteert in snellere doorloop- en installatietijd van de leiding;
- ruimte voor het (prepareren van het) inbrengen van de kabelsystemen en het koppelen van de kabelsystemen aan de landroute;
- terreinen voor benodigde installaties (koeling), dienstgebouw en beveiliging tijdens de operationele fase.

Voor het opmaken van de kostenraming en planning voor de X: Tunnel route is een fictief aanlandingspunt gekozen wat binnen het zoekgebied Ten Westen van Eemshaven ligt (zie Afbeelding 14.2). Ook voor het aanlandingspunt Eemshaven geldt dat er in komende fase onderzoek plaatsvindt voor inrichting van het (werk)terrein.

Afbeelding 14.3 Zoekgebieden aanlandingspunt Eemshaven



Tabel 14.2 Toelichting op zoekgebieden voor aanlandingspunt Eemshaven

Zoeklocatie	Karakteristieken	Aandachtspunten
Eemshaven	- huidige industriële gebied van de Eemshaven - wegens technische levensduur tunnelboormachine begrensd tot maximaal 30 km tunnellengte - minimale afstand voor transport materialen realisatiefase vanuit haven/spoor en kort tracé via landroutes naar stationslocaties - circa 26 - 30 km tunnellengte	Inpassing t.o.v. huidige functies in de Eemshaven. Onder anderen: - huidige bedrijven; - windturbines.
Oostpolder	- huidige agrarische gebied direct ten zuiden van de Eemshaven dat momenteel in ontwikkeling is als toekomstig industrieterrein - begrensd tot 30 km tunnellengte - beperkte afstand voor transport materialen realisatiefase vanuit haven/spoor en kort tracé via landroutes naar stationslocaties - circa 26 - 30 km tunnellengte.	- eventuele toekomstige uitbreiding Eemshaven in dit gebied; - inpassing t.o.v. huidige functies (m.n. windturbines); - voor deze locatie zullen waarschijnlijk windturbines moeten verdwijnen; - tunnel past waarschijnlijk niet binnen het toekomstige Provinciaal Inpassingsplan van Oostpolder.
Ten Westen van Eemshaven	- overwegend agrarisch gebied ten westen van de Eemshaven en ten noorden van de Binnenbermsloot. - afweging mogelijk tussen: enerzijds relatief korte tunnellengte (circa 21 km in het meest westelijke punt) met relatief grote afstand voor transport materialen realisatiefase en lang tracé via landroutes naar stationslocaties - en anderzijds langere tunnellengte (ca. 26 km) met relatief korte landroutes en transportlengte; - circa 20 - 26 km tunnellengte.	- inpassing t.o.v. huidige en toekomstige functies (m.n. (toekomstige) windturbines); - voor deze locatie moeten mogelijk agrarische gronden worden opgekocht en windturbines worden uitgekocht.

14.2.1 Bouw en ingebruikname van tunnel

Voor het planMER en de IEA wordt net als voor de andere routes uitgegaan van een realistische maximale variant. Deze maximale variant is gebaseerd op het boren van 3 tunnelbuizen (voor twee kabelsystemen voor DDW (2x 2 GW DC-kabelsystemen) en één leiding voor TNW) en aanvullend maximaal 4 tunnelbuizen (voor nog eens drie kabelsystemen en één leiding) in een latere fase voor toekomstige windparken. Vanwege de huidige onzekerheden in het ontwerp zijn een aantal uitgangspunten gehanteerd, zoals de dimensies van het intredepunt Noordzee, het aantal tunnelbuizen en de bijbehorende diameter, welke in een later stadium herijkt zullen worden indien nodig. Naar huidig inzicht zal de worst-case voldoende marge bieden voor het uiteindelijke ontwerp. In de volgende alinea's wordt voor de verschillende onderdelen van het tunnelontwerp toegelicht welke uitgangspunten worden gehanteerd.

Intredepunt Noordzee

Toegangsgeul naar het intredepunt
Materiaal voor de bouw van het intredepunt wordt aangevoerd vanuit de Eemshaven. Vanuit de Eemshaven wordt zo lang mogelijk de betonde vaarweg gevolgd. Vanaf de betonde vaarweg richting het intredepunt zijn drie toegangsgeulen in beeld, twee via het Huibertgat en één via de Westereems. In de geul is een waterdiepte van 13 meter nodig. Op sommige plekken op de drie routes die in beeld zijn is het ondieper dan 13 meter. Hierdoor zijn lokaal baggerwerkzaamheden nodig. Er wordt nader onderzoek uitgevoerd om te bepalen welke route verder worden uitgewerkt.

Bouw intredepunt Noordzee
Het intredepunt zal bestaan uit een opgespoten werkterrein binnen een zeewering. Het intredepunt wordt gefaseerd gebouwd. Op hoofdlijnen bestaan de activiteiten uit de volgende stappen:
- aanleggen van dijk (zeewering): voor het aanleggen van de zeewering wordt kernmateriaal gestort bestaand uit stenen (stortsteen en breuksteen). Dit gebeurt met een kraan vanaf een ponton. Vervolgens worden filterlagen aangelegd. Een filterlaag bestaat uit grover materiaal en voorkomt dat het op te spuiten zand (volgende stap) door de (steen)bekleding van de zeewering kan wegspoelen;
- opspuiten met zand: zodra de zeewering grotendeels is gerealiseerd, kan het zand voor het intredepunt worden opgespoten. Dit zand is afkomstig uit delen van de toegangsgeul waar lokaal moet worden gebaggerd;
- aanleg van golfbrekers: de aanleg van de zeewering gaat ter hoogte van de kade over in aanleg van de golfbrekers. Doordat de golfbrekers en de zeewering vergelijkbaar zijn opgebouwd, met kernmateriaal en filterlagen, kan het storten van het kernmateriaal doorgaan in het verlengde van de aanleg van de zeewering;
- realisatie kade: de kade wordt gerealiseerd met dam-/combiwanden die vanaf het opgespoten intredepunt in de grond worden getrild;
- baggeren van bassin: het bassin moet op de juiste diepte worden gebaggerd, zodat aanvoer van materialen voor de bouw van de schachten en de tunnelbuizen via het water mogelijk is. Het havenbassin heeft een oppervlakte van 70.000 m^2 en is van nature gemiddeld 4 meter diep. Om tot de benodigde 13 meter diepte te komen moet er aanvullend 9 meter worden gebaggerd. Dit resulteert in een baggervolume van circa 630.000 m^3.

Bouw eerste schachten en eerste tunnelbuizen
Zodra het intredepunt is gerealiseerd, worden twee schachten gebouwd. Vanuit deze schachten kunnen in principe 2x 2 tunnelbuizen op diepte worden geboord. Een schacht voor twee tunnelbuizen heeft een oppervlakte van circa 2.100 m^2 en is circa 20 meter diep. Om de schacht te realiseren wordt gebruik gemaakt van combiwanden. Nadat de combiwanden zijn geplaatst wordt de schacht uitgegraven. Hierbij komt circa 40.000 m^3 zand vrij. Dit zand kan worden hergebruikt op locatie (voor het uitbreiden van het intredepunt), worden afgevoerd naar land of in zee worden gestort. Zodra de schacht of schachten gereed zijn, wordt gestart met het boren van de eerste 3 tunnelbuizen.

De tunnels worden vanaf twee richtingen geboord, vanaf het intredepunt en vanaf het aanlandingspunt. In totaal komt bij het boren van de eerste drie buizen zo'n 1.300.000 m^3 zand vrij bij het intredepunt Noordzee.

De totaalomtrek van het intredepunt biedt ruimte voor de eerste twee schachten (voor drie tunnelbuizen) en kan ook in de toekomst de aanvullende 2 schachten accommoderen. Wel geldt dat voor het aanleggen van aanvullende schachten en tunnelbuizen aanvullende werkruimte nodig is. Deze aanvullende werkruimte kan worden gerealiseerd als optimalisatie door het intredepunt verder op te spuiten binnen de aangelegde zeewering. Hiervoor kan gebruik worden gemaakt van de vrijgekomen grond uit de eerste schacht en uit de eerste drie tunnelbuizen.

Bouw volgende schachten en tunnelbuizen

Nadat de eerste twee schachten en de eerste drie tunnels gebouwd zijn, kunnen extra tunnels worden gebouwd. De bouw van de volgende schachten (tot in totaal maximaal vier) en tunnelbuizen (tot in totaal maximaal zeven) volgt dezelfde uitvoeringsstappen als de eerste schachten en tunnelbuizen.

In gebruik

Wanneer het intredepunt in gebruik is (na aanleg van tunnels, installaties en kabel- en leidingsystemen), zullen er beperkt werkzaamheden plaatsvinden. Enkel voor beheer en onderhoud in de vorm van: baggerwerkzaamheden om de toegangsgeul bevaarbaar te houden en enkele scheepsbewegingen om personen en (klein)materiaal van en naar het intredepunt te brengen voor het uitvoeren van beheer en onderhoud. Voor het onderhoud van de toegangsgeul worden jaarlijks baggerwerkzaamheden uitgevoerd. Er vindt nader onderzoek plaats om het volume van deze werkzaamheden te bepalen.

Aanlandingspunt Eemshaven

Bouw schachten en tunnelbuizen

De bouw van de schacht en het boren van de eerste tunnelbuizen bij het aanlandingspunt, vindt op verglijkbare wijze plaats als op het intredepunt (zie intredepunt Noordzee). Het benodigde materiaal wordt aangevoerd vanuit de Eemshaven. Vanwege het langere tracé wat vanuit de Eemshaven geboord wordt (15 km vanaf de Eemshaven versus 12 km vanaf het intredepunt op de Noordzee), zal de boortijd hier wat langer zijn. De hoeveelheid grond die vrijkomt is 25 % groter. Bij het aanlandingspunt Eemshaven kan eventueel een tijdelijke betonfabriek worden opgericht voor de vervaardiging van prefab betonelementen voor de tunnelbuis.

15

LANDROUTES - XI: DIJKVARIANT B ROUTE

15.1 Status van route

De XI: Dijkvariant B route is beschreven in de NRD (Baseline 0). Voor Baseline 1 is het routeontwerp voor IV: Geul Rottums route door TenneT en Gasunie uitgewerkt (zie respectievelijk Bijlage II en III). Een beschrijving van het Baseline 1 Routeontwerp volgt in de volgende paragraaf.

Omdat zowel op het gebied van aanleg als beheer de eisen van het waterschap voor de kering en de eisen van TenneT (kabelsystemen) en Gasunie (leidingen) niet op elkaar aansluiten is deze route niet haalbaar. De route is daarom niet verder onderzocht in PAWOZ. In Bijlage V is de redeneerlijn voor het af laten vallen van deze route voor de aanleg van kabelsystemen en leidingen nader toegelicht.

Afbeelding 15.1 Routeontwikkeling tussen Baseline 0 en Baseline 3

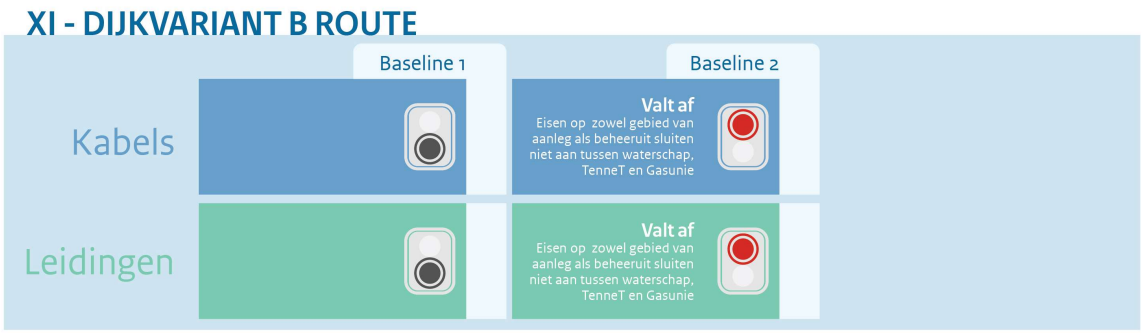

Variant op XI: Dijkvariant B route
Tijdens gesprekken (tussen Baseline 1 en Baseline 2) over de XI: Dijkvariant B route met grondeigenaren is door hen de vraag gesteld of de binnendijkse sloot tussen Kloosterburen en NGT verder binnendijks verplaatst kan worden. Het doel was om op die manier mogelijk wel voldoende ruimte te creëren voor de aanleg van kabelsystemen en mogelijk leidingen. Deze variant is onderzocht als onderdeel van de VII: Schiermonnikoog Wantij landroute. Dit is nader toegelicht in Hoofdstuk 16.

15.2 Toelichting op route (Baseline 1)

De XI: Dijkvariant B route is een variant op de landroute tussen Kloosterburen en de Eemshaven (zie Hoofdstuk 16). De route doorkruist minder agrarische percelen, en loopt parallel aan de primaire kering (zowel binnen-als buitendijks), tussen Hornhuizen en Valom, richting de Eemshaven. De route is tijdens de NRD-fase ingebracht als alternatief voor de landroute die over agrarische percelen loopt.

Afbeelding 15.2 XI: Dijkvariant B route

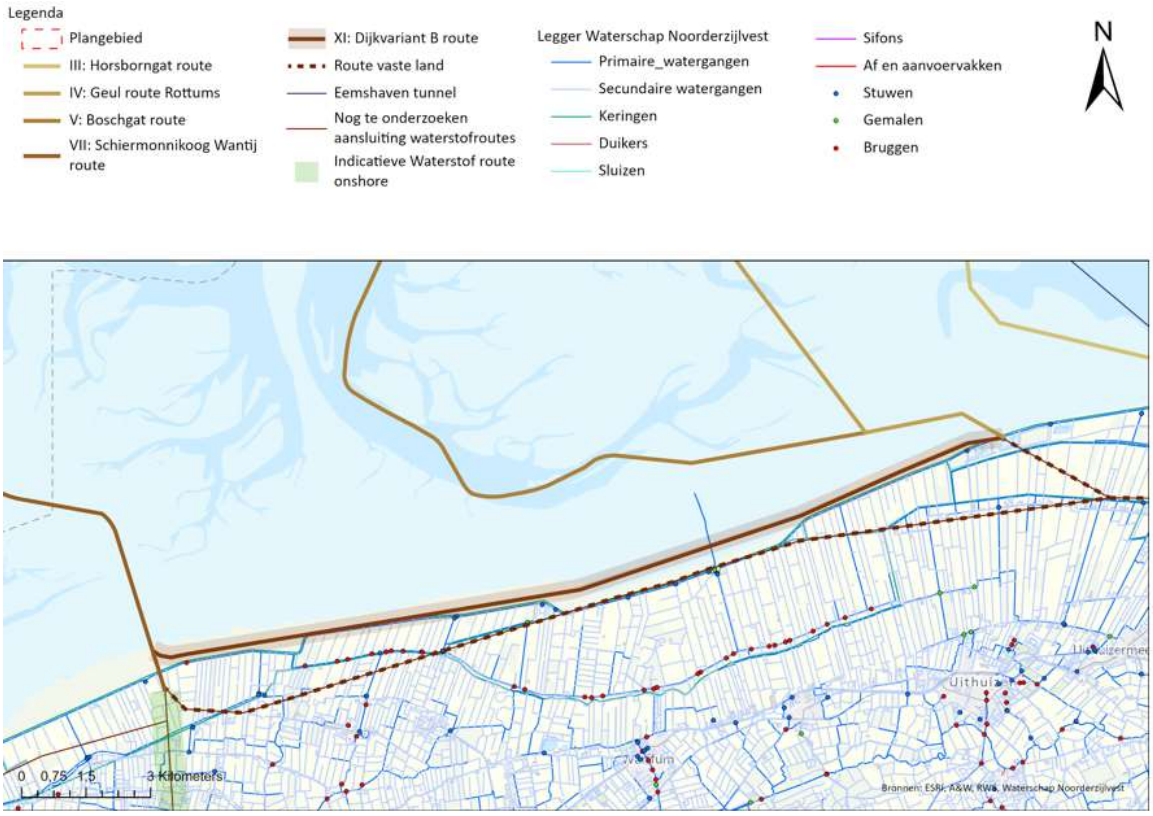

16

LANDROUTES - KABELSYSTEMEN

In dit hoofdstuk zijn de landroutes beschouwd en beschreven voor kabelsystemen. In Hoofdstuk 17 zijn de landroutes beschouwd en beschreven voor leidingen.

16.1 Status van route

In de NRD (Baseline 0) is de 'Route vaste land' benoemd, welke is gebaseerd op de route die in NOZ TNW is onderzocht. Voor Baseline 1 is het routeontwerp voor de route verder uitgewerkt (zie Bijlage III) en lokaal geoptimaliseerd. Vanaf dat moment heet de route de VII: Schiermonnikoog Wantij landroute. Oorspronkelijk takken zes Waddenzeeroutes aan op deze landroute (van oost naar west): I: Meeuwenstaart route, II: Oude Westereems route, III: Horsborngat route, IV: Geul Rottums route, V: Boschgat route en VII: Schiermonnikoog Wantij route.

Tussen Baseline 1 en 2 zijn de routes I: Meeuwenstaart route, III: Horsborngat route en IV: Geul Rottums route getrechterd. Daarnaast is een extra aanlandingszone voor de V: Boschgat route toegevoegd nabij Westernieland. De route is hierop lokaal aangepast. Hiervoor is een nieuwe variant ontwikkeld (variant A2, zie Afbeelding 16.1). Gesprekken in de regio hebben geleid tot een voorgestelde variant waarbij de binnendijkse sloot tussen Kloosterburen en de Eemshaven verder landinwaarts wordt verplaatst om op die manier voldoende ruimte te creëren voor de aanleg van kabelsystemen (en mogelijk ook leidingen). Deze variant wordt gezien als een mogelijke invulling van de landroute die past binnen het plangebied dat wordt beschouwd in het planMER en de IEA. Daarom is deze variant als optie onder de VII: Schiermonnikoog Wantij landroute onderzocht, in plaats van als aanpassing van de XI: Dijkvariant B route.

In plaats van een enkele route, wordt ook over een corridor gesproken. De corridor die wordt onderzocht is 1.500 m breed (zie Afbeelding 16.1). Tussen Baseline 2 en 3 is de VII: Schiermonnikoog Wantij Landroute voor kabelsystemen en leidingen onderzocht in de eerste ronde effectonderzoeken. Op basis hiervan, zijn kleine wijzingen doorgevoerd in het ontwerp van deze route. Bijlage V beschrijft de doorgevoerde optimalisaties en wijzigingen voor deze route tussen Baseline 0 en Baseline 3.

Afbeelding 16.1 Overzicht van ontwikkelingen tussen Baseline 1 en 3 die ontwikkeling van VII: Schiermonnikoog Wantij landroute beïnvloed

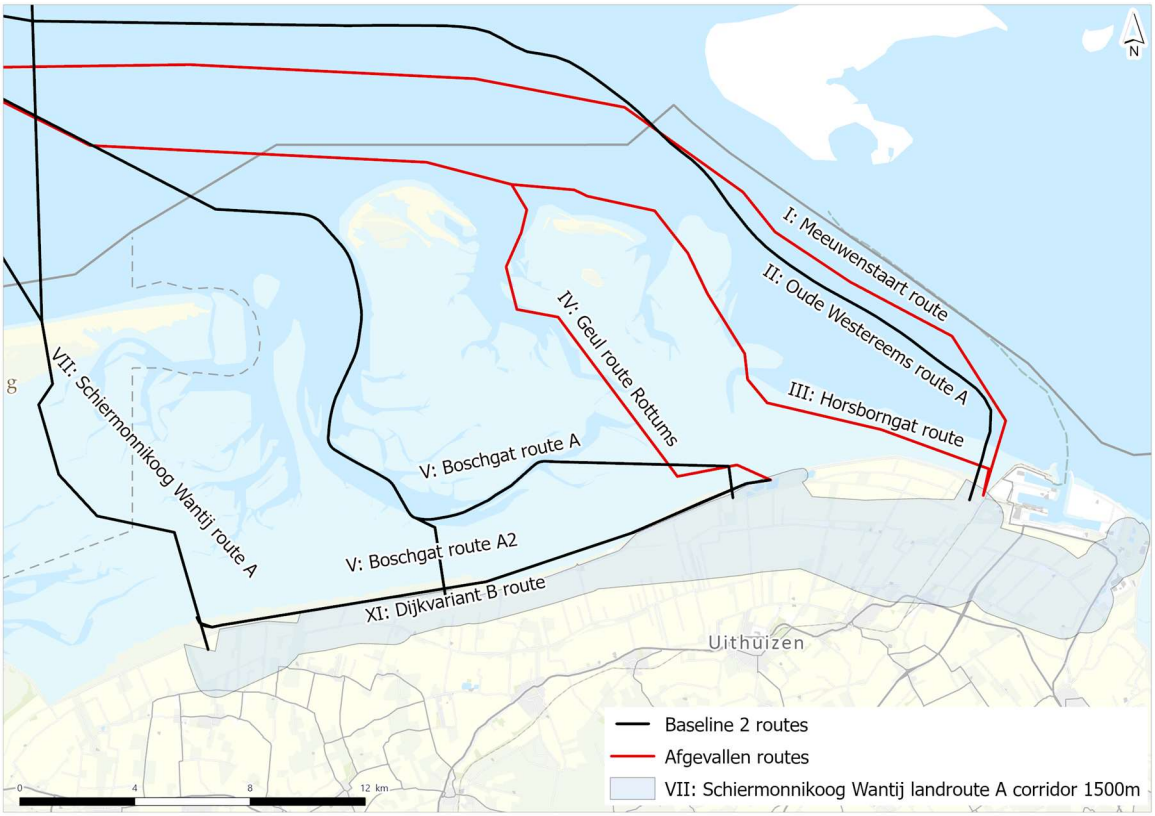

Een beschrijving van het Baseline 3 Routeontwerp voor kabelsystemen volgt in de volgende paragraaf.

Afbeelding 16.2 Routeontwikkeling tussen Baseline 0 en 3

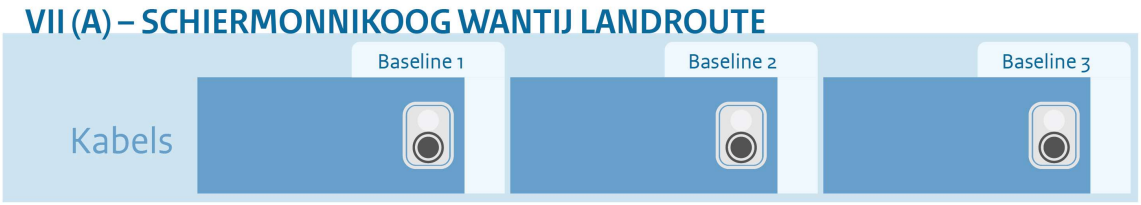

16.2 Toelichting op route (Baseline 3)

Beschrijving route

Afbeelding 16.3 geeft de VII: Schiermonnikoog Wantij landroute (A) corridor weer. Omdat deze landroute zowel voor kabelsystemen als voor leidingen is onderzocht, is gewerkt met een corridor van 1.500 meter. Deze corridorbreedte is in de volgende paragraaf nader toegelicht. Vanaf het aanlandingspunt van de VII: Schiermonnikoog Wantij landroute tot aan de Oostpolder zijn de corridors voor kabelsystemen en voor leidingen identiek. Vanaf de Oostpolder tot aan de aansluiting in de Eemshaven verschillen de corridors lokaal. Dit vanwege de verschillende aansluitpunten op respectievelijk het landelijk hoogspanningsnet en het Waterstofnetwerk Nederland.

De VII: Schiermonnikoog Wantij landroute (A) sluit aan op alle routes in het Waddengebied waarvoor kabelsystemen onderzocht worden, namelijk (van oost naar west):
- II: Oude Westereems route (A, A1);
- V: Boschgat route (A, A1, A2);
- VII: Schiermonnikoog Wantij route (A, A1).

Binnen de corridor van de VII: Schiermonnikoog Wantij landroute (A), is voor elk van de routes vanuit het Waddengebied een separate landroute ontwikkeld, zie Afbeelding 16.3. Dit zijn:
- II: Oude Westereems landroute (A, A1);
- V: Boschgat landroute (A, A1, B, B1).

Daarnaast wordt de VII: Schiermonnikoog Wantij landroute (A) onderzocht voor leidingen vanuit twee Waddenzeeroutes (van oost naar west). Deze varianten – bedoeld voor leidingen – worden toegelicht in hoofdstuk 17:
- II: Oude Westereems route;
- VII: Schiermonnikoog Wantij route.

Afbeelding 16.3 Corridors landroutes voor kabelsystemen

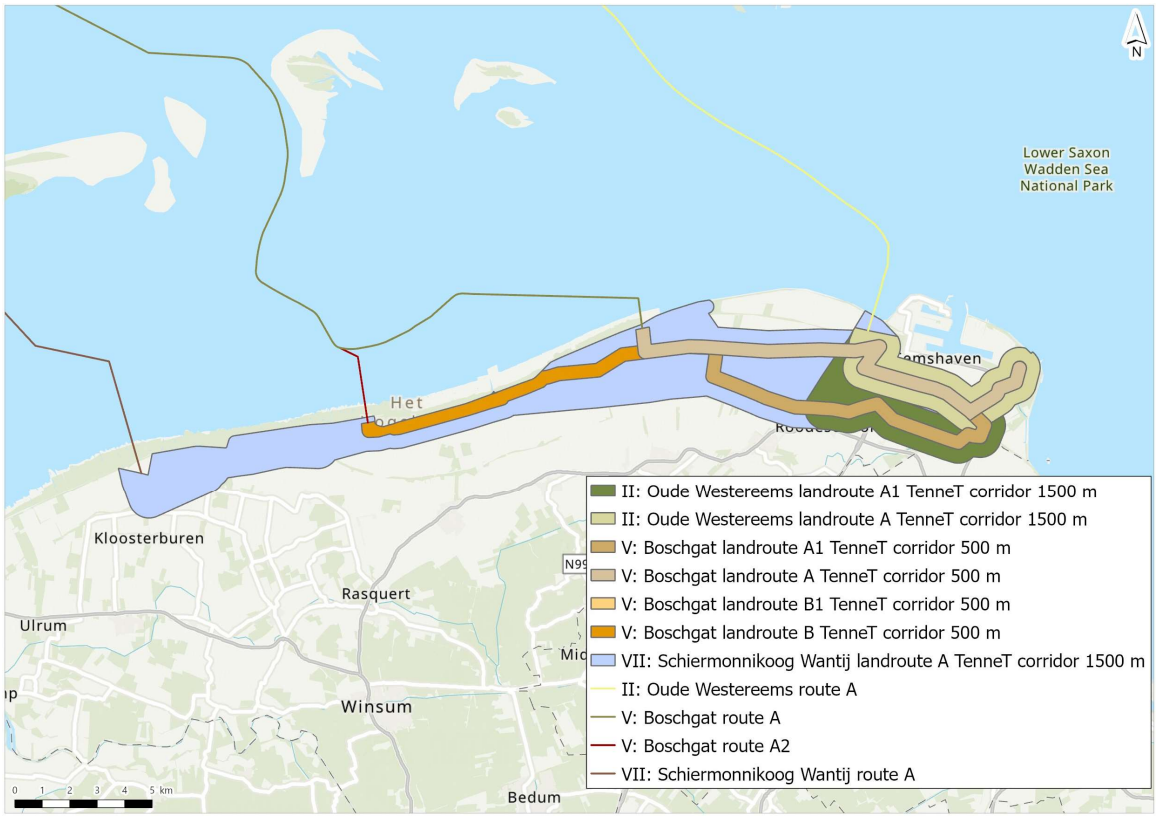

Variant op XI: Dijkvariant B route binnen de VII: Schiermonnikoog Wantij landroute A (kabelsysteem)
In overleg met de werkgroep Landbouw (bestaat uit lokale agrariërs) is het voorstel gekomen om te onderzoeken of met het verplaatsen van de binnendijkse sloot tussen Kloosterburen en NGT, ruimte kan worden gecreëerd voor de aanleg van kabelsystemen. De werkhypothese vanuit de werkgroep Landbouw was dat het fysiek scheiden van de kabelsystemen en de landbouwpercelen het risico op verzilting kon verminderen. Daarnaast biedt dit een mogelijke koppelkans met de dijkversterking. Het is echter niet mogelijk gebleken binnen de VII: Schiermonnikoog Wantij landroute A, zoals hieronder aangegeven.

Om de haalbaarheid van deze variant te beoordelen is gekeken hoe de VII: Schiermonnikoog Wantij landroute loopt en wat de afstand tot de dijk is.

Binnen de corridor is er op delen al voorzien dat de kabelsystemen vrijwel direct aan de dijk worden aangelegd. Het gaat om de route ter hoogte van Wierhuizen en Pieterburen en tussen Den Andel en Uithuizen. Langs deze delen van de route is het onderzoeken van een verplaatsing van de sloot dan ook niet nodig.

Op twee andere stukken, namelijk tussen Pieterburen en Den Andel en tussen Uithuizen en NGT is het verleggen van de sloot nader onderzocht. Technisch gezien is het mogelijk om de sloot binnendijks te verleggen en hiermee meer ruimte te creëren voor kabelsystemen. Er spelen hierbij echter nog wel een aantal belangrijke vraagstukken en aandachtspunten:

- langs het deel van de route waar de sloot mogelijk verlegd zou kunnen worden, liggen woningen en boerderijen waar het niet mogelijk is om de sloot te verleggen. De kabelsystemen dienen hier dus te liggen zoals nu reeds voorzien bij deze route;
- het stuk land tussen de dijk en de verlegde sloot moet beheert en onderhouden worden. Het is voor TenneT wettelijk en qua doelmatigheid gezien niet mogelijk om deze strook land over te nemen (te kopen). De strook zou dus door derden moeten worden overgenomen of in bezit van de agrariërs blijven;
- gedurende dit Programma is met een aantal agrariërs en landeigenaren gesproken. Het is echter onzeker of het verplaatsen van de sloot een breed gedragen wens is vanuit de omgeving. Het toepassen van slootverlegging is alleen een reëel te onderzoeken optie indien dit door alle grondeigenaren wordt ondersteund. Dit zou nader verkend moeten worden in een eventuele projectMER-fase;
- opgemerkt dient te worden dat de werkzaamheden voor de aanleg van kabelsystemen aanzienlijk (1-2 jaar) worden verlengd, omdat de verplaatsing van de sloot voorafgaand aan de aanleg van de kabelsystemen plaats dient te vinden en zeer veel grondverzet vergt. Ook zullen op alle percelen watergangen en drainages moeten worden aangepast voorafgaand aan de daadwerkelijk aanleg van kabelsystemen. De mate en duur van overlast in de aanlegfase is hiermee significant groter. Tevens moet vooraf al duidelijk zijn hoeveel kabelsystemen er in de toekomst maximaal gelegd worden, aangezien het niet realistisch is de sloot vaker te verplaatsen. Een besluit dat zeer waarschijnlijk nog niet in de komende jaren genomen kan worden;
- direct langs de dijk zijn geen wegen aanwezig die het materieel dat nodig is voor de aanleg van de kabelsystemen kunnen accommoderen. Ook heeft het Waterschap Noorderzijlvest aangegeven dat TenneT niet langdurig (gedurende de gehele bouwtijd) gebruik kan maken van hun onderhoudsweg. In vergelijking met de verder landinwaarts gelegen landroutes zijn tijdens de aanleg meer tijdelijke bouwwegen nodig;
- tenslotte is het nog onduidelijk wat het mogelijke effect van de verlegging van de sloot op de waterhuishouding zal zijn. Dit vraagt nader onderzoek. Wel kan op basis van expert judgement aangegeven worden, dat het de verwachting is dat het effect van verplaatsen van de sloot op de kwel en zoet-zout situatie beperkt is. De kwel wordt bepaald door het regionale systeem, een combinatie van de druk van de zee, bodemeigenschappen, het oppervlaktewater(peil), en drainage. Het is te beredeneren dat de verplaatste sloot iets meer kwel afvangt dan de huidige sloot. Maar het effect op het regionaal systeem is beperkt, waardoor het effect op de kwel in de percelen ook beperkt zal zijn. In feite wordt door de verlegging van de sloot, het systeem verder landinwaarts verplaatst.
  Een aandachtspunt is wat er met het land tussen de dijk en de verlegde sloot gebeurt. Als dat bijvoorbeeld een natuurfunctie krijgt waarbij de sloten dwars op de dijk gedempt worden en drainage verwijderd wordt/niet functioneel wordt gemaakt, dan is te beargumenteren dat in totaal juist minder kwel wordt afgevangen in de nieuwe situatie, en dat de kwel op de percelen net ten zuiden van de verplaatste sloot juist kan toenemen ten opzichte van de huidige situatie.

Conclusie: binnen de corridor voor de VII: Schiermonnikoog Wantij landroute A is het langs delen van de route in theorie mogelijk om de binnendijkse sloot te verplaatsen en kabelsystemen aan te leggen tussen de dijk en de verlegde sloot. Echter gezien de aandachtspunten en onzekerheden die hierboven zijn benoemd, wordt op dit moment de route niet als een milieutechnisch en ruimtelijk betere oplossing gezien.

Installatiemethode

Voor de aanleg van kabelsystemen op land zijn twee technieken toepasbaar: een open ontgraving of een HDD-boring. Uitgangspunt is dat de kabelsystemen op land worden aangelegd met een open ontgraving (zie toelichting 3.2.3). Primaire keringen worden standaard gekruist met een HDD-boring.

Daarnaast worden op een aantal secties van de VII: Schiermonnikoog Wantij landroute (mogelijk) HDD-boringen ingezet. Deze HDD-boringen (optimalisaties genoemd) worden ingezet om daarmee significant negatieve effecten die in de eerste ronde effectenonderzoeken naar voren zijn gekomen (ook wel rode vlaggen genoemd) te mitigeren. Zowel de rode vlaggen als de optimalisaties zijn genummerd, zie hiervoor Tabel 16.1. Deze HDD-boringen zijn onderdeel van het Baseline 3 routeontwerp van VII: Schiermonnikoog Wantij landroute (en de andere landroutes voor kabelsystemen die binnen de corridor van de VII: Schiermonnikoog Wantij landroute liggen). Bijlage V bevat een totaaloverzicht van alle rode vlaggen en optimalisaties per route.

Tabel 16.1 Overzicht van routes en rode vlaggen waarvoor (mogelijk) een HDD-boring wordt ingezet

Landroute	Code* rode vlag en onvolkomenheid	Rode vlag en onvolkomenheid	Code* optimalisatie / uitgangspunt	Optimalisatie / uitgangspunt
II: Oude Westereems landroute A (kabelsystemen en leidingen)	**RV.II-A.TE&GU.2**	Ligging van gebieden met een hoge archeologische verwachtingswaarde uit de Late Bronstijd - Nieuwe tijd in de corridor	**UP.II-A.TE&GU.2**	Archeologische gebieden vermijden óf mogelijkheid voor gestuurde boring onderzoeken wanneer vermijden niet mogelijk is.
	RV.II-A.TE&GU.3	Het kruisen van oude dijken	**UP.II-A.TE&GU.3**	Oude dijken vermijden óf gestuurde boring.
II: Oude Westereems landroute A1 (kabelsystemen en leidingen)	**RV.II-A1.TE&GU.2**	Ligging van gebieden met een hoge archeologische verwachtingswaarde uit de Late Bronstijd - Nieuwe tijd in de corridor	**UP.II-A1.TE&GU.2**	Archeologische gebieden vermijden óf mogelijkheid voor gestuurde boring onderzoeken wanneer vermijden niet mogelijk is.
	RV.II-A1.TE&GU.4	Het kruisen van oude dijken	**OPT.II-A1.TE&GU.1**	Gestuurde boring toepassen (aangepaste aanlegtechniek).
V: Boschgat landroute A (kabelsystemen)	**RV.V-A.1**	Het kruisen van oude dijken	**OPT.V-A.1**	Gestuurde boring toepassen (aangepaste aanlegtechniek)..
V: Boschgat landroute A1 (kabelsystemen)	**RV.V-A1.1**	Het kruisen van oude dijken	**OPT.V-A1.1**	Gestuurde boring toepassen (aangepaste aanlegtechniek).
V: Boschgat landroute B (kabelsystemen)	**RV.V-B.4**	Het kruisen van oude dijken	**OPT.V-B.2**	Gestuurde boring toepassen (aangepaste aanlegtechniek).
V: Boschgat landroute B1 (kabelsystemen)	**RV.V-B1.4**	Het kruisen van oude dijken	**OPT.V-B1.2**	Gestuurde boring toepassen (aangepaste aanlegtechniek)..
VII: Schiermonnikoog Wantij landroute A (kabelsystemen en leidingen)	**RV.VII-A.TE&GU.2**	Ligging van gebieden met een hoge archeologische verwachtingswaarde uit de Late Bronstijd - Nieuwe tijd in de corridors	**UP.VII-A.TE&GU.2**	Archeologische gebieden vermijden; óf mogelijkheid voor gestuurde boring onderzoeken wanneer vermijden niet mogelijk is.

Landroute	Code* rode vlag en onvolkomenheid	Rode vlag en onvolkomenheid	Code* optimalisatie / uitgangspunt	Optimalisatie / uitgangspunt
	RV.VII-A.TE&GU.5	Het kruisen van oude dijken	OPT.VII-A.TE&GU.2	Gestuurde boring toepassen (aangepaste aanlegtechniek).

* Zie Bijlage V voor uitleg over de codering.

Breedte corridor en te onderzoeken configuratie kabelsystemen

In het planMER en de IEA zijn corridors onderzocht. De II: Oude Westereems landroute A en A1 en VII: Schiermonnikoog Wantij landroute A zijn onderzocht voor kabelsystemen en leidingen. Voor deze routes is een corridorbreedte van 1.500 meter aangehouden. Deze corridorbreedte is gebaseerd op notities opgesteld door TenneT en Gasunie omtrent onderlinge afstand tussen kabelsystemen en leidingen (zie Bijlage VII en VIII). De V: Boschgat landroutes A, A1, B en B1 hebben een corridorbreedte van 500 meter en zijn alleen onderzocht voor kabelsystemen. In Tabel 16.2 is de maximale configuratie van deze routes opgenomen. Voor routes die zowel voor kabelsystemen als voor leidingen worden onderzocht zijn eveneens de hoeveelheid leidingen opgenomen, om het complete beeld van deze landroutes te geven.

Tabel 16.2 Overzicht van te onderzoeken configuratie van de kabelsysteem routes op land in het planMER en de IEA

Route	Type	Te onderzoeken maximale technisch maakbare configuratie (aantal)
II: Oude Westereems landroutes A en A1	kabelsystemen en leidingen	7 kabelsystemen en 3 leidingen
V: Boschgat landroutes A, A1, B en B1	kabelsystemen	1 kabelsysteem
VII: Schiermonnikoog wantij landroute A	kabelsystemen en leidingen	7 kabelsystemen en 3 leidingen

Transformator- en converterstations (TenneT)

TenneT heeft verschillende stationslocaties in de Eemshaven in beeld, bedoeld voor een transformatorstation (AC-systeem, onderdeel van voorgenomen activiteit PAWOZ), converterstations (DC-systeem, onderdeel van voorgenomen activiteit PAWOZ) en een 380 kV-hoogspanningsstation (niet onderdeel van voorgenomen activiteit PAWOZ). Afbeelding 16.4 toont zowel de bestaande als de voorziene stationslocaties in de Eemshaven, welke voor PAWOZ relevant zijn. In rood is het bestaande 380 kV-station Eemshaven Oudeschip weergegeven. In oranje het toekomstige hoogspanningsstation Oostpolder. De voorziene transformator- en converterstations zijn in geel weergegeven.

De converterstations zijn nodig om 2 GW DC-kabelsystemen aan te sluiten. In het noorden van de Eemshaven zijn converterstations voor windenergiegebied DDW voorzien (twee keer 2 GW). In het zuiden zijn drie converterstations van 2 GW (6 GW in totaal) voorzien, om toekomstige windparken op aan te sluiten. In het westen van de Eemshaven ligt transformatorstation TNW (Middenweg). Op dit station kan eventueel windenergiegebied TNW aangesloten worden. Het betreft een transformatorstation voor een 700 MW AC-kabelsysteem. Rondom al deze stations is in blauw een buffer van 200 meter gelegd als onderzoeksgebied voor het planMER en de IEA. Omdat de exacte locatie van deze stations nog niet definitief is, kunnen ze mogelijk nog verplaatsen. Door een groter gebied te onderzoeken kunnen de effectonderzoeken input geven voor eventuele optimalisaties van de stationslocaties.

De 380 kV-stations die in beeld zijn voor een aansluiting zijn:
- Eemshaven Oudeschip: de beschikbare aansluitcapaciteit van 380 kV-station Eemshaven Oudeschip is 2,7 GW;
- Eemshaven Oostpolderweg: voor de aansluiting van de overige 2 GW van DDW en eventueel toekomstige windparken. Dit stations is nog in ontwikkeling maar wel randvoorwaardelijk voor PAWOZ.

Afbeelding 16.4 Bestaande en voorziene transformator-, converter- en hoogspanningsstations in en rondom de Eemshaven

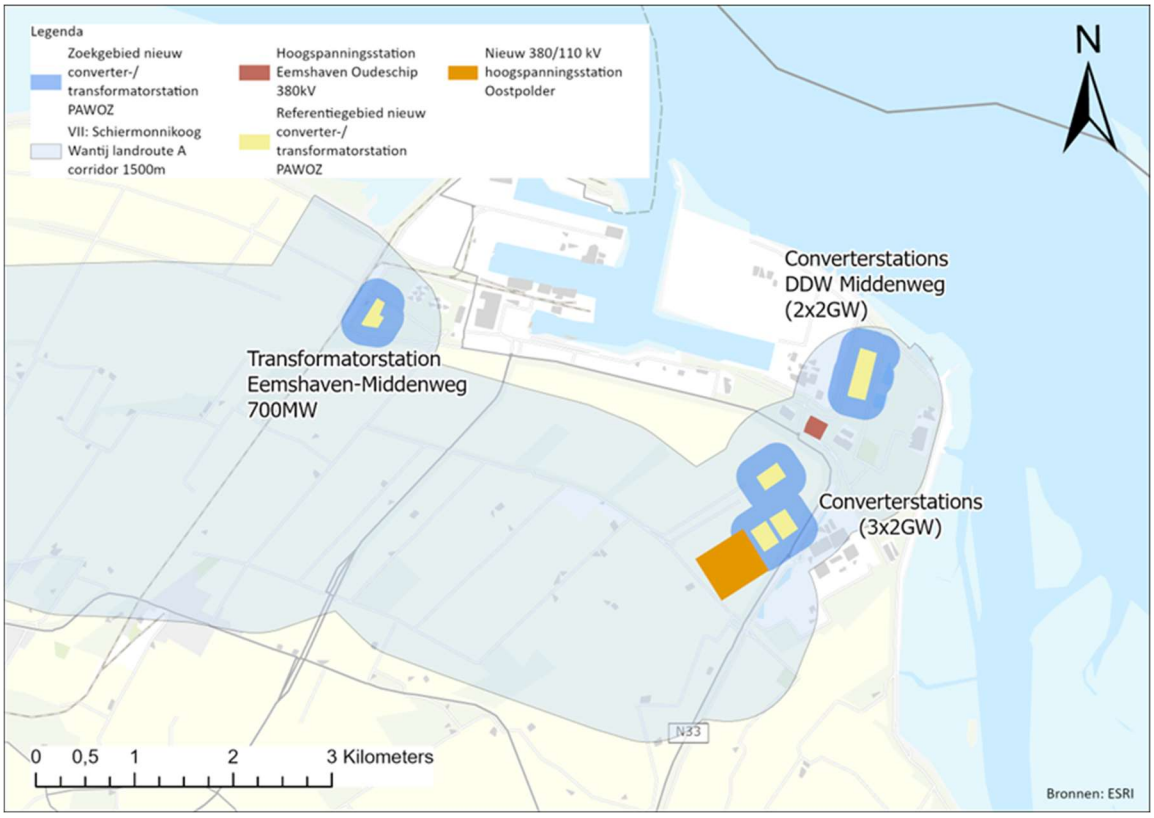

17

LANDROUTES - LEIDINGEN

In dit hoofdstuk zijn de landroutes beschouwd en beschreven voor leidingen. In hoofdstuk 16 zijn de landroutes beschouwd en beschreven voor kabelsystemen.

17.1 Status van routes

Voor het transport van waterstof met leidingen over land zijn verschillende routes beschouwd. Een van de routes volgt de route die in de NRD is benoemd als ‘Route vaste land’. Deze route is reeds in hoofdstuk 16 behandeld. De andere routes zijn in de NRD ‘Indicatieve waterstofroutes’ genoemd (Baseline 0).

Om van deze indicatieve routes naar vergunbare en technisch uitvoerbare routes te komen en om aan te sluiten op het Waterstofnetwerk Nederland, is tussen Baseline 1 en Baseline 2 een aanvullende studie uitgevoerd (zie Bijlage V van Bijlage VI). Tussen Baseline 2 en 3 zijn de landroutes voor waterstof onderzocht in de eerste ronde effectonderzoeken. Op basis hiervan, zijn kleine wijzingen doorgevoerd in het ontwerp van deze routes. Bijlage V beschrijft de doorgevoerde optimalisaties en wijzigingen voor de landroutes voor waterstof tussen Baseline 0 en Baseline 3.

Een beschrijving van het Baseline 3 Routeontwerp voor leidingen volgt in de volgende paragraaf.

Afbeelding 17.1 Routeontwikkeling tussen Baseline 0 en Baseline 3

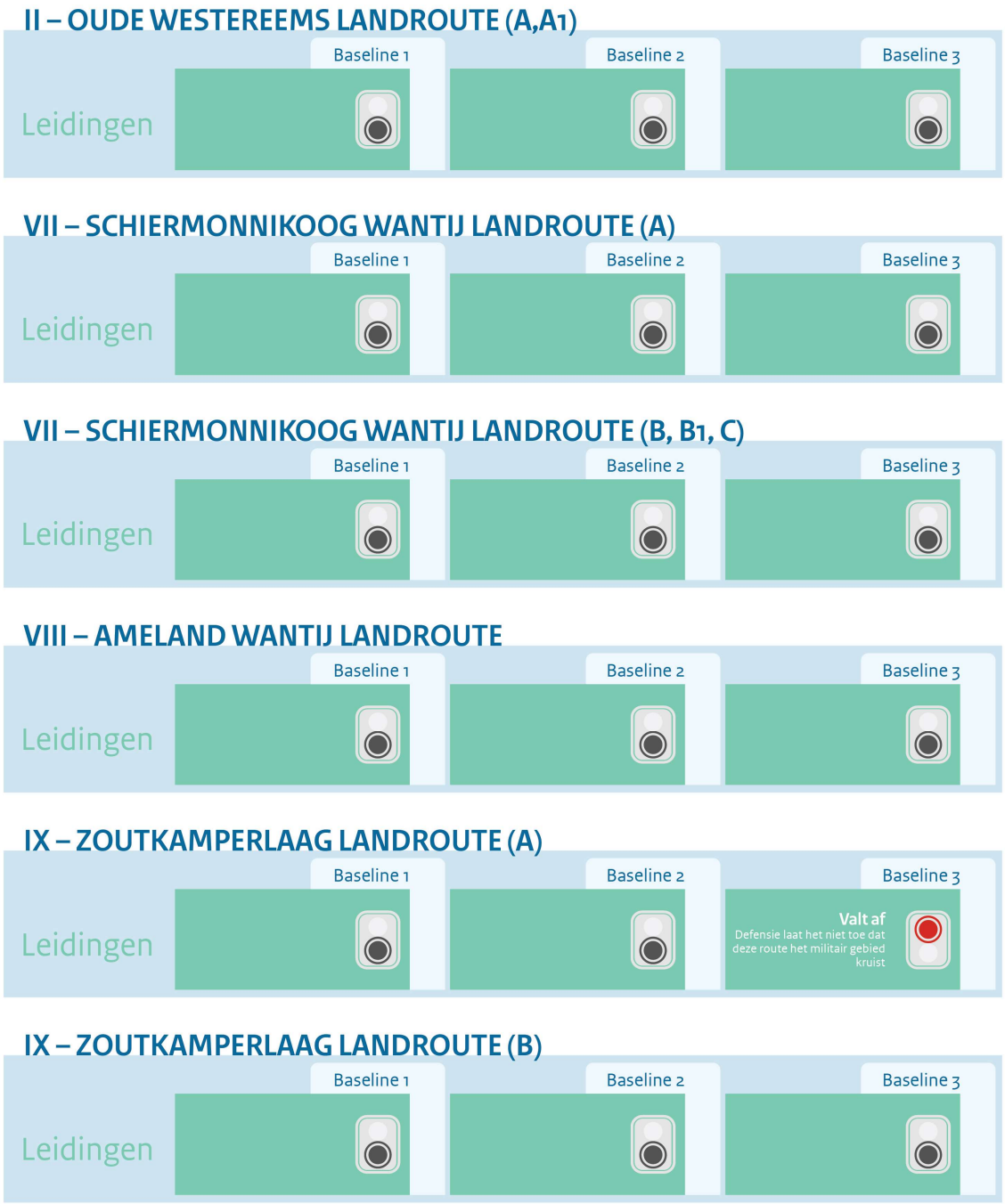

17.2 Toelichting op routes (Baseline 3)

Beschrijving routes

Voor het transport van waterstof met leidingen over land zijn verschillende routes onderzocht in het planMER en de IEA. De routes sluiten aan op het Waterstofnetwerk Nederland (westelijke routes) en op het Waterstofnetwerk Groningen (nabij de Eemshaven) dat Hynetwork (dochteronderneming van Gasunie) ontwikkelt. De routes inclusief varianten zijn opgenomen in Afbeelding 17.2.

Afbeelding 17.2 Waterstof landroutes II (A, A1), VII (A, B, B1, C), VIII (A, B, B1) en IX (A, B)



VII: Schiermonnikoog Wantij landroute A

De route naar de Eemshaven, VII: Schiermonnikoog Wantij landroute A voor leidingen, komt voor het grootste deel overeen met de VII: Schiermonnikoog Wantij landroute A voor een kabelsysteem. Vanaf het aanlandingspunt van de VII: Schiermonnikoog Wantij route tot aan de Oostpolder, zijn de corridors voor kabelsystemen en voor leidingen identiek. Vanaf de Oostpolder tot aan de aansluiting in de Eemshaven, zitten er lokale verschillen in de corridors. Zo is variant A1 alleen voor leidingen van Gasunie. Daarnaast liggen stationslocaties voor leidingen elders in de Eemshaven dan de stationslocaties voor kabelsystemen. Aangezien de corridors aansluiten op deze stationslocaties, ontstaan hierdoor lokale verschillen in de corridor voor leidingen en kabelsystemen. Gasunie heeft bijvoorbeeld twee stationslocaties die ten zuidoosten van de Eemshaven liggen. Doordat de corridor voor leidingen ook op deze stationslocaties aansluit, buigt de corridor voor leidingen af naar het zuidoosten. Dit is niet het geval voor de corridor voor kabelsystemen.

Westelijke waterstofroutes

Voor de landroutes die aansluiten op de VIII: Ameland Wantij route en de IX: Zoutkamperlaag route is een aansluiting op het Waterstofnetwerk Nederland voorzien. Hiervoor zijn verschillende routes en varianten ontwikkeld, zie Afbeelding 17.2. Daarnaast zijn varianten ontwikkeld op de VII: Schiermonnikoog Wantij landroute (varianten B, B1 en C) zodat de VII: Schiermonnikoog Wantij route ook met een landroute op het Waterstofnetwerk Nederland in het westen van het plangebied kan worden aangesloten (alleen variant A sluit aan op stationslocaties in de Eemshaven).

Installatiemethode

Voor de aanleg van leidingen op land zijn twee technieken toepasbaar: een open ontgraving of een horizontaal gestuurde boring (hierna: HDD-boring). Net als voor de aanleg van kabelsystemen, is het uitgangspunt dat de leidingen op land worden aangelegd met een open ontgraving. Primaire keringen worden standaard gekruist met een HDD-boring. Daarnaast worden op sommige secties van de landroutes HDD-boringen ingezet om rode vlaggen die in de eerste ronde effectenonderzoeken zijn gesignaleerd te mitigeren, zie hiervoor Tabel 17.1.

Tabel 17.1 Overzicht van routes en rode vlaggen waarvoor (mogelijk) een HDD-boring wordt ingezet

Landroute	Code rode vlag / onvolkomenheid	Rode vlag / onvolkomenheid	Code optimalisatie / uitgangspunt	Optimalisatie / uitgangspunt
II: Oude Westereems landroute A (kabelsystemen en leidingen)	**RV.II-A.TE&GU.2**	Ligging van gebieden met een hoge archeologische verwachtingswaarde uit de Late Bronstijd - Nieuwe tijd in de corridor	**UP.II-A.TE&GU.2**	Archeologische gebieden vermijden óf mogelijkheid voor gestuurde boring onderzoeken wanneer vermijden niet mogelijk is.
	RV.II-A.TE&GU.3	Het kruisen van oude dijken	**UP.II-A.TE&GU.3**	Oude dijken vermijden óf gestuurde boring.
II: Oude Westereems landroute A1 (kabelsystemen en leidingen)	**RV.II-A1.TE&GU.2**	Ligging van gebieden met een hoge archeologische verwachtingswaarde uit de Late Bronstijd - Nieuwe tijd in de corridor	**UP.II-A1.TE&GU.2**	Archeologische gebieden vermijden óf mogelijkheid voor gestuurde boring onderzoeken wanneer vermijden niet mogelijk is.
	RV.II-A1.TE&GU.4	Het kruisen van oude dijken	**OPT.II-A1.TE&GU.1**	Gestuurde boring toepassen (aangepaste aanlegtechniek).
VII: Schiermonnikoog Wantij landroute A (kabelsystemen en leidingen)	**RV.VII-A.TE&GU.2**	Ligging van gebieden met een hoge archeologische verwachtingswaarde uit de Late Bronstijd - Nieuwe tijd in de corridors	**UP.VII-A.TE&GU.2**	Archeologische gebieden vermijden óf mogelijkheid voor gestuurde boring onderzoeken wanneer vermijden niet mogelijk is.
	RV.VII-A.TE&GU.5	Het kruisen van oude dijken	**OPT.VII-A.TE&GU.2**	Gestuurde boring toepassen (aangepaste aanlegtechniek).
VII: Schiermonnikoog Wantij landroute B (leidingen)	**RV.VII-B.2**	Ligging van gebieden met een hoge beschermde archeologische verwachtingswaarde uit de Late Bronstijd - Nieuwe tijd en hoge archeologische verwachtingswaarde uit de Paleolithicum - Vroege Bronstijd in de corridor	**UP.VII-B.2**	Archeologische gebieden vermijden; óf mogelijkheid voor gestuurde boring onderzoeken wanneer vermijden niet mogelijk is.
	RV.VII-B.3	Ligging van gebieden met een hoge archeologische verwachtingswaarde uit de Late Bronstijd	**UP.VII-B.3**	Archeologisch onderzoek uitvoeren en archeologische gebieden vermijden waar mogelijk;

Landroute	Code rode vlag / onvolkomenheid	Rode vlag / onvolkomenheid	Code optimalisatie / uitgangspunt	Optimalisatie / uitgangspunt
		- Nieuwe tijd in de corridors		óf mogelijkheid voor gestuurde boring onderzoeken wanneer vermijden niet mogelijk is.
	RV.VII-B.6	Het kruisen van oude dijken	**OPT.VII-B.1**	Gestuurde boring toepassen (aangepaste aanlegtechniek).
VII: Schiermonnikoog Wantij landroute B1 (leidingen)	**RV.VII-B1.2**	Ligging van gebieden met een hoge beschermde archeologische verwachtingswaarde uit de Late Bronstijd - Nieuwe tijd en hoge archeologische verwachtingswaarde uit de Paleolithicum - Vroege Bronstijd in de corridor	**UP.VII-B1.2**	Archeologische gebieden vermijden; óf mogelijkheid voor gestuurde boring onderzoeken wanneer vermijden niet mogelijk is.
	RV.VII-B1.3	Ligging van gebieden met een hoge archeologische verwachtingswaarde uit de Late Bronstijd - Nieuwe tijd in de corridors	**UP.VII-B1.3**	Archeologisch onderzoek uitvoeren en archeologische gebieden vermijden waar mogelijk; óf mogelijkheid voor gestuurde boring onderzoeken wanneer vermijden niet mogelijk is.
	RV.VII-B1.6	Het kruisen van oude dijken	**OPT.VII-B1.1**	Gestuurde boring toepassen (aangepaste aanlegtechniek).
VII: Schiermonnikoog Wantij landroute C (leidingen)	**RV.VII-C.3**	Ligging van eendenkooien in de corridor	**UP.VII-C.3**	Eendenkooien vermijden; óf mogelijkheid voor gestuurde boring onderzoeken wanneer vermijden niet mogelijk is.
	RV.VII-C.5	Het kruisen van Natura 2000-gebied (Lauwersmeer)	**OPT.VII-C.1**	Gestuurde boring toepassen (aangepaste aanlegtechniek).
	RV.VII-C.6	Het kruisen van oude dijken	**OPT.VII-C.2**	Gestuurde boring toepassen (aangepaste aanlegtechniek).
VIII: Ameland Wantij landroute A (leidingen)	**RV.VIII-A.3**	Ligging van gebieden met een hoge beschermde archeologische verwachtingswaarde uit de Late Bronstijd - Nieuwe tijd en hoge archeologische verwachtingswaarde uit de Paleolithicum - Vroege Bronstijd in de corridor	**UP.VIII-A.3**	Archeologische gebieden vermijden; óf mogelijkheid voor gestuurde boring onderzoeken wanneer vermijden niet mogelijk is.

Landroute	Code rode vlag / onvolkomenheid	Rode vlag / onvolkomenheid	Code optimalisatie / uitgangspunt	Optimalisatie / uitgangspunt
	RV.VIII-A.4	Ligging van gebieden met een hoge archeologische verwachtingswaarde uit de Late Bronstijd - Nieuwe tijd in de corridors	**UP.VIII-A.4**	Archeologische gebieden vermijden; óf mogelijkheid voor gestuurde boring onderzoeken wanneer vermijden niet mogelijk is.
	RV.VIII-A.7	Het kruisen van Natura 2000-gebied	**OPT.VIII-A.1**	Gestuurde boring
VIII: Ameland Wantij landroute B (leidingen)	**RV.VIII-B.3**	Ligging van gebieden met een hoge beschermde archeologische verwachtingswaarde uit de Late Bronstijd - Nieuwe tijd en hoge archeologische verwachtingswaarde uit de Paleolithicum - Vroege Bronstijd in de corridor	**UP.VIII-B.3**	Archeologische gebieden vermijden; óf mogelijkheid voor gestuurde boring onderzoeken wanneer vermijden niet mogelijk is.
	RV.VIII-B.4	Ligging van gebieden met een hoge archeologische verwachtingswaarde uit de Late Bronstijd - Nieuwe tijd in de corridors	**UP.VIII-B.4**	Archeologisch onderzoek uitvoeren en archeologische gebieden vermijden waar mogelijk; óf mogelijkheid voor gestuurde boring onderzoeken wanneer vermijden niet mogelijk is.
VIII: Ameland Wantij landroute B1 (leidingen)	**RV.VIII-B1.3**	Ligging van gebieden met een hoge beschermde archeologische verwachtingswaarde uit de Late Bronstijd - Nieuwe tijd en hoge archeologische verwachtingswaarde uit de Paleolithicum - Vroege Bronstijd in de corridor	**UP.VIII-B1.3**	Archeologische gebieden vermijden. óf mogelijkheid voor gestuurde boring onderzoeken wanneer vermijden niet mogelijk is.
	RV.VIII-B1.4	Ligging van gebieden met een hoge archeologische verwachtingswaarde uit de Late Bronstijd - Nieuwe tijd in de corridors	**UP.VIII-B1.4**	Archeologische gebieden vermijden; óf mogelijkheid voor gestuurde boring onderzoeken wanneer vermijden niet mogelijk is.
IX: Zoutkamperlaag landroute B (leidingen)	**RV.IX-B.3**	Ligging van gebieden met een hoge beschermde archeologische verwachtingswaarde uit de Late Bronstijd - Nieuwe tijd en hoge archeologische verwachtingswaarde	**UP.IX-B.3**	Archeologische gebieden vermijden; óf mogelijkheid voor gestuurde boring onderzoeken wanneer vermijden niet mogelijk is.

Landroute	Code rode vlag / onvolkomenheid	Rode vlag / onvolkomenheid	Code optimalisatie / uitgangspunt	Optimalisatie / uitgangspunt
		uit de Paleolithicum - Vroege Bronstijd in de corridor		
	RV.IX-B.4	Ligging van gebieden met een hoge archeologische verwachtingswaarde uit de Late Bronstijd - Nieuwe tijd in de corridors	UP.IX-B.4	Archeologische gebieden vermijden; óf mogelijkheid voor gestuurde boring onderzoeken wanneer vermijden niet mogelijk is.
	RV.IX-B.6	Het kruisen van Natura 2000-gebied	OPT.IX-B.1	Gestuurde boring.

Breedte corridor en te onderzoeken configuratie leidingen

Vanaf het aanlandingspunt van de VII: Schiermonnikoog Wantij route naar de Eemshaven worden zowel kabelsystemen als leidingen onderzocht. Hiervoor geldt, zoals is toegelicht in hoofdstuk 16, een corridorbreedte van 1.500 meter. Voor routes waar alleen leidingen worden ingepast, wordt een corridorbreedte van 500 meter aangehouden. De tijdelijke werkstrook van waterstofleidingen is ongeveer 40 meter en op basis van de ruimtelijke belemmeringen in het plangebied lijkt een corridor van 500 meter (250 meter aan weerszijden van een hypothetisch midden) voldoende om te kunnen optimaliseren. In Tabel 17.2 is de maximale configuratie van de landroutes voor leidingen opgenomen. Voor landroutes die zowel voor leidingen als voor kabelsystemen worden onderzocht zijn eveneens kabelsystemen opgenomen, om het complete beeld van deze landroutes te geven.

Tabel 17.2 Overzicht van te onderzoeken configuratie van de routes voor leidingen op land in het planMER en de IEA

Route	Type	Te onderzoeken maximale technisch maakbare configuratie (aantal)
II: Oude Westereems landroutes A en A1	kabelsystemen en leidingen	7 kabelsystemen en 3 leidingen
VII: Schiermonnikoog wantij landroute A	kabelsystemen en leidingen	7 kabelsystemen en 3 leidingen
VII: Schiermonnikoog Wantij landroute B, B1 en C	leidingen	3 leidingen
VIII: Ameland Wantij landroute A, B en B1	leidingen	3 leidingen
IX: Zoutkamperlaag landroute B	leidingen	3 leidingen

Waterstof aanlandingsstations (Gasunie)

Naast de routes worden voor waterstof ook verschillende stationslocaties onderzocht. Hoofdstuk 3.3 van deze notitie beschrijft dat zowel twee afsluiterlocaties als een waterstof aanlandingsstation onderdeel zijn van een waterstofverbinding. Bij de aanlandingszones en de aansluitlocatie komt een afsluiterlocatie. Deze afsluiterlocatie sluit de leiding op land af van respectievelijk de leiding op zee en het Waterstofnetwerk Nederland. Rondom de aanlandingszone en de aansluitpunten is een gebied onderzocht waar de afsluiterlocaties zouden kunnen worden ontwikkeld.

Tussen de afsluiterlocaties komt een waterstof aanlandingsstation. Deze kan samen met één van de afsluiterlocaties worden ontwikkeld. Ook bestaat de mogelijkheid om deze op een andere locatie te ontwikkelen. Bijvoorbeeld aansluitend aan bestaande mijnbouwlocaties langs de routes. Afbeelding 17.3 toont de mogelijke locaties waar stationslocaties voor de afsluiterlocaties en aanlandingsstation voor waterstof zijn onderzocht.

Afbeelding 17.3 Te onderzoeken waterstof aanlandingsstations

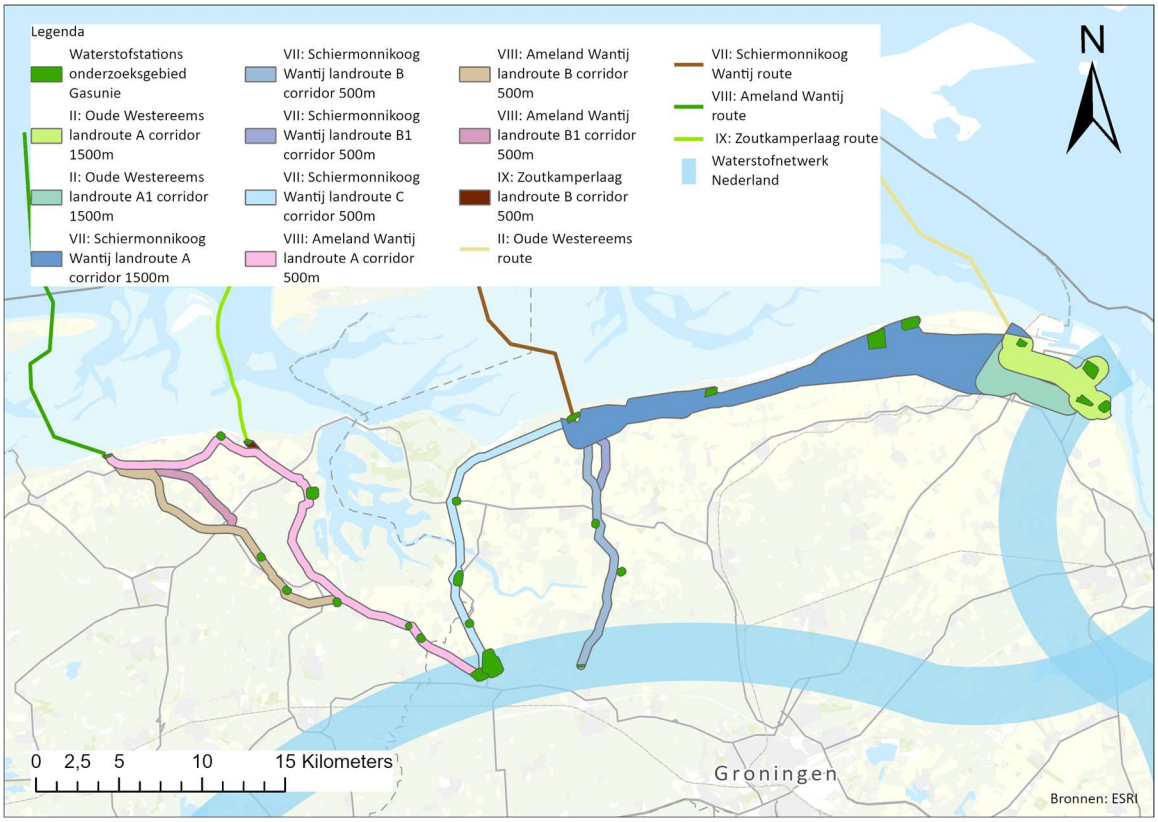

Afbeelding 17.4 laat vier zoekgebieden zien waar Gasunie mogelijke aansluitpunten op het Waterstofnetwerk Nederland voorziet in de omgeving Eemshaven. Op het Waterstofnetwerk Nederland tussen Grijpskerk en Tjuchem kan in principe overal op de waterstofleiding een aansluitpunt gemaakt worden. Daarom zijn hiervoor geen specifieke locaties genoemd.

Afbeelding 17.4 Waterstof aanlandingsstations nabij de Eemshaven

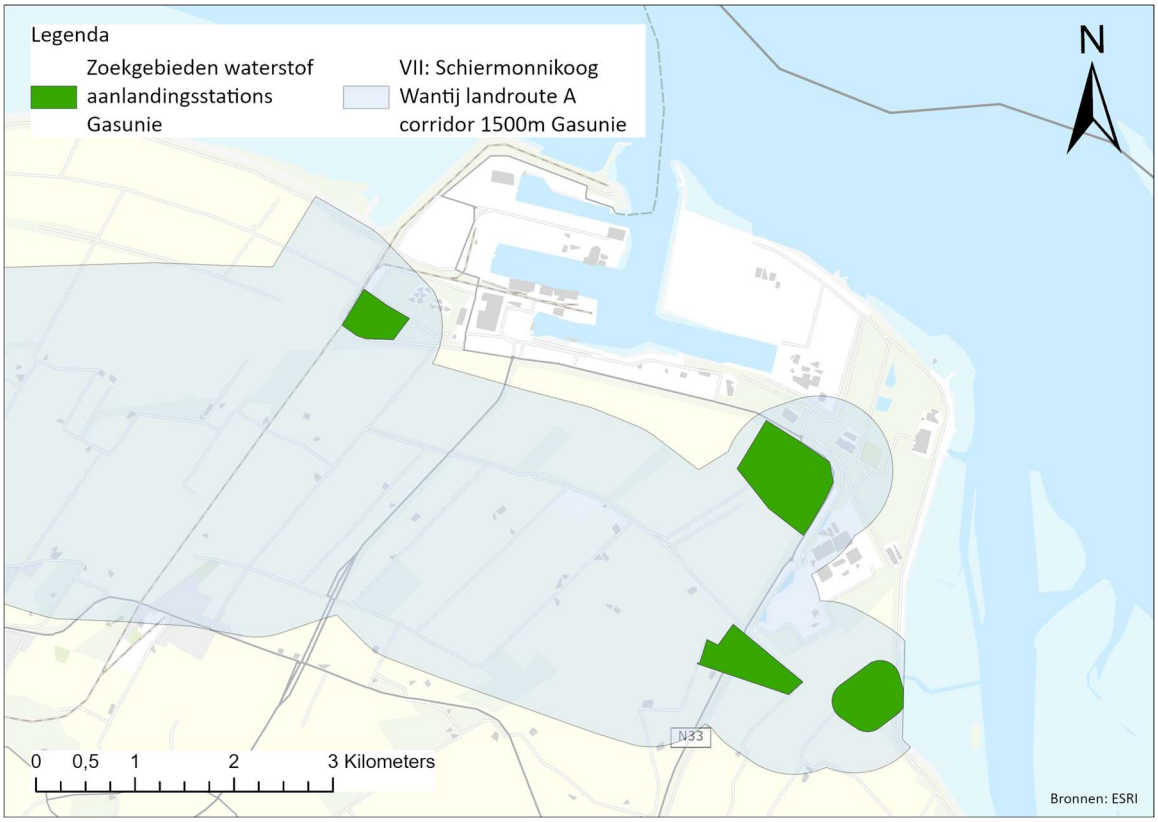

Bijlagen

BIJLAGE: BEGRIPPEN EN AFKORTINGEN

Tabel I.1 Lijst met begrippen

Term	Toelichting
220kV-kabelsystemen (AC)/220kV-wisselstroomkabelsystemen	Ten behoeve van het transporteren van elektriciteit (wisselstroom) vanaf het platform op zee naar het transformatorstation op land.
380kV-kabelsystemen (AC)/380kV-wisselstroomkabelsystemen	Ten behoeve van het transporteren van elektriciteit (wisselstroom) vanaf converterstation of transformatorstation op land naar het aansluitpunt landelijke 380kV-net op land.
525kV-kabelsystemen (DC)/525kV-gelijkstroomkabelsystemen	Ten behoeve van het transporteren van elektriciteit (gelijkstroom) vanaf het platform op zee naar het converterstation op land.
66kV-kabelsystemen (AC)/66kV-wisselstroomkabelsystemen	Ten behoeve van het transporteren van elektriciteit (wisselstroom) vanaf de turbines naar het platform op zee.
Aanlandingspunt Eemshaven	Het punt waar de tunnel begint bij de Eemshaven. Hier komt een schacht waar de kabelsystemen en/of leidingen de tunnel ingaan.
Aanlandingszone	Zone waar de kabelsystemen voor elektriciteitstransport en waterstofleidingen voor waterstoftransport op zee aan het vasteland komen en de (primaire) zeewering kruisen.
Aanlegtechnieken	Technische methoden waarmee de verschillende onderdelen van het project worden gerealiseerd. Een voorbeeld van een aanlegtechniek is: boren.
Aansluitpunt	Punt van een (bestaand) hoogspanningsstation of het Waterstofnetwerk Nederland waarop respectievelijk kabelsystemen voor elektriciteitstransport of waterstofleidingen worden aangesloten.
ADC-toets	Een toetsingskader dat wordt gebruikt wanneer uit een passende beoordeling blijkt dat significante effecten op Natura 2000-gebieden niet kunnen worden uitgesloten. Bij een ADC-toets moet een project aan drie voorwaarden voldoen: A: er geen alternatieven zijn; D: sprake is van dwingende redenen van groot openbaar belang; C: de nodige compenserende maatregen worden getroffen om te waarborgen dat de algehele samenhang van Natura 2000 bewaard blijft.
Afsluiterlocatie	Omheinde installaties waar bedienbare afsluiters zitten die de gasstroom in de ondergrondse leiding kunnen regelen.
Alternatief	Een andere manier dan de voorgenomen activiteit om (in aanvaardbare mate) tegemoet te komen aan de doelstelling(en). De Wet milieubeheer schrijft voor, dat in een MER alleen alternatieven moeten worden beschouwd, die redelijkerwijs in de besluitvorming een rol kunnen spelen.
Aspect (milieuaspect)	Een aspect/milieuaspect is een onderwerp dat binnen een MER wordt onderzocht. Bijvoorbeeld het aspect 'Bodem en Water'. Elk aspect is vertaald naar één of meerdere deelaspecten. Bijvoorbeeld het deelaspect 'Bodem' of 'Grondwater' binnen het aspect 'Bodem en water'.
Autonome ontwikkeling	Op zichzelf staande ontwikkelingen die een verandering in het plangebied tot gevolg hebben, die onafhankelijk van de voorgenomen activiteit plaatsvinden en

Term	Toelichting
	waarover al een besluit is genomen. Bijvoorbeeld wanneer deze ontwikkelingen vastgesteld zijn in een ruimtelijk plan of de vergunning ervoor is verleend. Over de uitvoering ervan bestaat voldoende zekerheid.
Autonome processen	Ontwikkelingen in de fysieke omgeving die onafwendbaar zijn en een gegeven zijn voor de toekomstige staat van de kenmerken van de omgeving. Het betreft bijvoorbeeld zeespiegelstijging en andere gevolgen van klimaatverandering. In het algemeen leiden deze processen over een lange periode pas tot relevante veranderingen.
Ballonplaat	Dit is een zandplaat op de Noordzee ongeveer 4 kilometer ten noorden van Rottumerplaat. Hier is de zee redelijk ondiep en redelijk stabiel. In dit gebied wordt onderzocht waar het intredepunt op de Noordzee van de tunnel zou kunnen komen.
Baseline(s)	Het 'bevriezen' van het ontwerp (o.a. uitgangspunten, route). Onderdeel van het iteratieve proces. Baseline 0 = vastgesteld in de NRD Baseline 1 = nadere uitwerking in de fase routeontwikkeling Baseline 2 = optimalisatie van baseline 1. Op dit niveau worden de effecten beoordeeld Baseline 3 = optimalisatie op basis van de effectenbeoordeling
Belanghebbende	Iemand die bij dit programma een bepaald belang heeft, bijvoorbeeld een overheid, (maatschappelijke) organisatie, grondeigenaar, agrariër of een bewoner.
Beoordelingskader	Lijst met daarin alle criteria die per (milieu)aspect onderzocht worden in het MER.
Beoordelingsschaal	Schaal die aangeeft hoe een criterium beoordeeld wordt in het MER. Deze schaal maakt onderscheid tussen positieve, neutrale en negatieve beoordelingen.
Besluit milieueffectrapportage	In de bijlage van dit besluit staat een lijst met activiteiten, plannen en projecten waarvoor is aangegeven of en wanneer een mer-procedure gedaan moet worden.
Bevoegd gezag	Overheidsorgaan dat bevoegd is een besluit te nemen over de voorgenomen activiteit van de initiatiefnemer.
Bevriesmoment	Momenten in de tijd (binnen het iteratieve proces rondom het optimaliseren van de routes) wanneer het ontwerp wordt 'bevroren'.
Commissie voor de milieueffectrapportage (Commissie mer)	Onafhankelijke, bij wet ingestelde, commissie die het bevoegd gezag adviseert over de reikwijdte en detailniveau van het planMER en de beoordeling van de kwaliteit van het planMER.
Compenserende maatregelen	Wanneer na het toepassen van mitigerende maatregelen restschade overblijft dan kunnen compenserende maatregelen getroffen worden. Bijvoorbeeld; bomen moeten worden gekapt. Het aanplanten van nieuwe bomen op een andere plek is dan een compenserende maatregel. Compensatie is vastgelegd in de regelgeving.
Configuratie	Manier waarop iets is opgebouwd uit losse componenten. In PAWOZ betekent dit een specifieke samenstelling van kabelsystemen en/of leidingen in een route. Een configuratie is bijvoorbeeld één DC-kabelsysteem en één waterstofleiding.
Converterstation	Station waar gelijkstroom wordt omgezet in wisselstroom en op het juiste spanningsniveau wordt gebracht.
Criterium	Een criterium is een maatstaf die gebruikt wordt om een (milieu)aspect of deelaspect in het MER te beoordelen. Bijvoorbeeld het criterium 'Zetting' om voor het deelaspect 'Grondwater' te beschrijven wat het effect is van grondwaterverlaging.
Cumulatie	De bij elkaar opgetelde effecten van verschillende ontwikkelingen samen. De verschillende ontwikkelingen kunnen zowel binnen als buiten de voorgenomen activiteit plaatsvinden.

Term	Toelichting
Deelaspect	Een deelaspect is één van de onderdelen van een (milieu)aspect. Bijvoorbeeld het deelaspect 'Bodem' of 'Grondwater' als onderdeel van het aspect 'Bodem en water'.
Deelrapport	Rapporten ter ondersteuning van het MER of IEA dat concentreert op een bepaald thema, bijvoorbeeld natuur, Landschap, Cultuurhistorie en Archeologie en bodem en water.
Demarcatie zone pVAWOZ-PAWOZ	Scheiding tussen de scope van pVAWOZ en PAWOZ. PAWOZ onderzoekt vanaf de demarcatiezone.
Eems-Dollard verdrag	Overeenkomst tussen Nederland en Duitsland waarin afspraken zijn gemaakt over het gemeenschappelijk beheer en gebruik van het Eems-Dollard verdragsgebied.
Elektriciteitskabel	Kabelsystemen met ondergrondse ligging ten behoeve van het transporteren van elektriciteit.
EM-velden	Elektromagnetische velden als gevolg van het elektriciteitstransport door kabelsystemen of als gevolg van het transformatorstation en/of converterstation.
eParticipatie	Website die iedereen in staat stelt om online zijn of haar mening te geven of met nieuwe informatie of inzichten te komen.
Filterlaag	Laag die wordt toegepast op een dijk om te voorkomen dat materiaal kan wegspoelen. De laag bestaat uit grover materiaal.
Flens	Een afsluiter die kan worden toegepast op het uiteinde van een pijpleiding.
Gasunie	Gasunie is een netwerkbedrijf voor energie. Via Hynetwork Services (een 100% dochteronderneming van Gasunie) ontwikkelt Gasunie het waterstofnetwerk op land, Waterstofnetwerk Nederland. En Gasunie maakt zich klaar om ook het waterstofnetwerk op zee te ontwikkelen.
Gebruiksfuncties	De huidige en toekomstige functies in een gebied. Bijvoorbeeld, wonen, natuur of recreatie.
Gevoeligheidsanalyse	Een gevoeligheidsanalyse onderzoekt de invloed van veranderingen in de inputparameters op de uitvoer van een model of systeem.
Harde belemmeringen	Belemmeringen op de Noordzee en de Waddenzee waar rekening mee is gehouden bij het bepalen van de maximale corridorbreedte. Het gaat hierbij om scheepvaartroutes, ankergebieden en aanwezige infrastructuur.
Hoofdrapport	Dit zelfstandig leesbare document bevat de belangrijkste beslisinformatie uit de deelrapporten. Alleen onderscheidende en (sterk) negatieve effecten zijn in het hoofdrapport weergegeven.
Ingreep	Voor het uitvoeren van de voorgenomen activiteit (bijvoorbeeld: het aanleggen van een kabel) zijn verschillende ingrepen nodig (zoals graven, bemalen, baggeren of heien). Elke ingreep kan met verschillende aanlegtechnieken aangelegd worden. De relatie tussen elke ingreep en het effect op het milieu wordt beschreven onder ingreep-effectrelaties.
Ingreep-effectrelatie	Een ingreep-effectrelatie verwijst naar de relatie tussen de voorgenomen activiteit en het effect dat de voorgenomen activiteit veroorzaakt. De voorgenomen activiteit bestaat uit verschillende ingrepen (bijvoorbeeld: graven, bemalen, baggeren of heien) welke in locatie, omvang en tijd verschillende effecten kunnen veroorzaken. Het beschrijven van de relatie wordt gebruikt om te begrijpen welke ingrepen welk effect hebben. Hiermee beoordelen we de impact van de voorgenomen activiteit.
Initiatiefnemer	Een natuurlijk persoon, dan wel privaat- of publiekrechtelijk rechtspersoon (een particulier, bedrijf, instelling of overheidsorgaan) die een bepaalde activiteit wil (doen) ondernemen en daarover een besluit vraagt. Bij PAWOZ is het Ministerie van Klimaat en Groene Groei de initiatiefnemer.
Integrale effectenanalyse (IEA)	Een analyse van de milieueffecten, kosten, omgeving, techniek, landbouw, planning en toekomstvastheid van de routes. Voor PAWOZ is hiervoor een apart document opgesteld.

Term	Toelichting
Intredepunt Noordzee	Het punt waar de tunnel begint bij de Ballonplaat op de Noordzee. Hier komt een schacht waar de kabelsystemen en/of leidingen de tunnel ingaan.
Iteratief proces	Een iteratief proces is een herhaaldelijke manier om een doel te bereiken of een probleem op te lossen. In plaats van alles in één keer te doen, doe je kleine stappen en kijk je telkens hoe je het kunt verbeteren. Je gaat steeds opnieuw door een cyclus van acties, waarbij je feedback en nieuwe inzichten gebruikt om elke keer beter te worden. In PAWOZ wordt dit iteratieve proces gebruikt om de routes te verbeteren, dit wordt optimalisatie genoemd. Het doel van het optimaliseren van de routes is om negatieve effecten zoveel mogelijk te verminderen of zelfs helemaal weg te nemen. Het optimaliseren van de routes in een iteratief proces is de routeontwikkeling. Dit vindt plaats aan de hand van Baselines.
Kabelcircuit	Set van drie fasedraden die samen een volwaardige eenheid vormen waarop driefasen-wisselspanning bedreven kan worden.
Kabelsysteem	Een kabelsysteem bestaat uit twee parallelle kabelcircuits bij wisselstroom of één kabelcircuit + een glasvezelverbinding bij gelijkstroom. Het betreft alleen de elektriciteitskabels, niet het platform of transformator/converterstation.
Kilovolt (kV)	Eenheid van elektrische spanning.
Kwelder	Kwelders zijn begroeide stukken land die direct, zonder tussenliggende duinenrij of dijken, aan zee grenzen. Ze liggen meestal langs ondiepe getijdengebieden zoals de Waddenzee of langs de Noordzeekust. Bij storm of extra hoog water komt een kwelder onder water te staan. Kwelders spelen een belangrijke rol in de kustbescherming. Door de aanwezigheid van de begroeiing op de kwelders wordt het opstuiven van zand tegengegaan en wordt de kustlijn verstevigd. Bovendien bieden kwelders een leefgebied voor verschillende soorten vogels, vissen en andere dieren.
m.e.r.-plicht	De verplichting tot het opstellen van een milieueffectrapport voor een bepaald besluit over een bepaalde activiteit.
Microtunnel	Aanlegtechniek voor een buis waarbij tijdens de voortgang van het boorproces complete tunnelsecties (boorbuizen) ingeduwd worden om de boorgang te stabiliseren. Deze methode is technisch beperkt in lengte (ongeveer 2 km) en diameter (ongeveer 2 á 3,5 m).
Milieuaspect	Zie aspect.
Milieueffectrapport (MER)	Het rapport waarin de resultaten worden neergelegd van het onderzoek naar de milieueffecten van een voorgenomen activiteit en van de redelijkerwijs in beschouwing te nemen alternatieven daarvoor.
Milieueffectrapportage (MER)	De wettelijk geregelde procedure van milieueffectrapportage; een hulpmiddel bij de besluitvorming, dat bestaat uit het maken, beoordelen en gebruiken van een milieueffectrapport en het evalueren achteraf van de gevolgen voor het milieu van de uitvoering van een activiteit. Onder de Omgevingswet wordt de afkorting MER gebruikt.
Mitigerende maatregelen	Maatregelen die worden genomen om de nadelige effecten van activiteiten of fysieke ingrepen te verminderen dan wel te voorkomen.
Monitoringsprogramma	Programma dat bijhoudt of de situatie beter of slechter wordt door de realisatie van de voorgenomen activiteit.
Morfodynamiek	De verandering van de zeebodem, het transport van sedimenten en het samenspel hiertussen.
Morfologie	Vorm van de zeebodem.
MW	Megawatt = 1.000 kilowatt (kW). kW is een eenheid van elektrisch vermogen.
MWh	Megawattuur = 1.000 kilowattuur (kWh). kWh is een eenheid van energie.
Natura 2000-gebieden	Ecologisch netwerk van speciale beschermingszones die zijn aangewezen in de Habitatrichtlijn of de Vogelrichtlijn. Volgens deze Europese richtlijnen moeten lidstaten specifieke diersoorten en hun natuurlijke leefomgeving (habitat) beschermen om de biodiversiteit te behouden.

Term	Toelichting
Natuur Netwerk Nederland (NNN)	Het door de overheid nagestreefde en in beleidsnota's vastgelegde landelijke netwerk van natuurgebieden en verbindingszones daartussen.
Nearshore	Het gebied nabij de kust met geringere waterdiepte dan offshore gebieden. In het geval van PAWOZ wordt hier het Waddengebied bedoeld.
Niet gesprongen explosieven (NGE)	In en op de zeebodem liggende niet gesprongen explosieven, overgebleven van de oorlogshandelingen in beide wereldoorlogen en van militaire activiteiten op zee. Voor de installatie van de kabelsystemen op zee kunnen niet gesprongen explosieven een gevaar opleveren voor de betrokkenen.
Nota van Antwoord	Een document met daarin een reactie op ontvangen vragen en opmerkingen uit de periode van ter inzagelegging.
Notitie Reikwijdte en Detailniveau (NRD)	De NRD geeft aan met wat (reikwijdte) en met welke diepgang (detailniveau) de alternatieven worden onderzocht en beschreven worden in het milieueffectrapport (MER).
NSG-Richtlijn laagfrequent geluid	De NSG-Richtlijn laagfrequent geluid is bedoeld om klachtenbehandelaars, met name akoestische onderzoekers, een handvat te bieden om een klacht over laagfrequent geluid te kunnen objectiveren. De Richtlijn geeft daarom een criterium (referentiecurve) waaraan het resultaat van geluidsmetingen in woningen kan worden getoetst. NSG is de Nederlandse Stichting Geluidshinder.
Offshore	Aanduiding voor op zee en een gebied zeewaarts van de 6-mijlszone. Vaak ook gerefereerd aan waterdieptes van meer dan 10 tot 20 meter.
Omgevingsplan	Het omgevingsplan bevat algemene regels van de gemeente voor de fysieke leefomgeving. Iedere gemeente dient 1 omgevingsplan te hebben onder de Omgevingswet. Het omgevingsplan vervangt het geldende bestemmingsplan en de beheersverordening uit de Wet ruimtelijke ordening.
Omgevingswet	Wet in Nederland, die per 1 januari 2024 ingaat, waarin alle wetten zijn samengevoegd die met de fysieke leefomgeving, waaronder ook het milieu, te maken hebben.
Onshore	Aanduiding voor 'op land'.
Onvolkomenheid in de route (OV)	Onvolkomenheden in de routes zijn in de optimalisatieperiode aangepast. Net als voor het oplossen van rode vlaggen, is hiervoor de term optimalisatie gebruikt. Per onvolkomenheid is een optimalisatie geformuleerd en doorgevoerd in de route.
Open planproces	Het proces waarin de provincie Groningen en gemeente Het Hogeland in samenwerking met de omgeving haar plannen voor de Oostpolder uitwerkt.
Optimalisatie (OPT)	Het aanpassen van de voorgenomen activiteit om negatieve effecten te mitigeren. Met optimalisaties worden ook de oplossingen bedoeld, die zijn geformuleerd om de rode vlaggen van de routes op te lossen.
Overige toekomstige ontwikkelingen	Naast de autonome ontwikkelingen zijn er overige toekomstige ontwikkelingen in hetzelfde (plan- of studie) gebied die zich in een voorfase (toekomstig idee) bevinden en waarover eventuele besluitvorming na de besluitvorming over PAWOZ plaatsvindt.
Parallelle projecten/programma's	Andere projecten/programma's die gelijktijdig aan PAWOZ plaatsvinden, zoals VAWOZ 2040.
Participatie	Het betrekken van belanghebbenden (zoals; inwoners, maatschappelijke organisaties, grondeigenaren, agrariërs, regionale en lokale overheden en ondernemers) bij het maken van een programma of plan.
Passende Beoordeling	Een Passende Beoordeling is een beoordeling van de effecten van een activiteit op de natuurdoelstellingen van een Natura 2000-gebied. Wanneer significante effecten op Natura 2000-gebieden niet op voorhand uitgesloten kunnen worden of onzeker zijn, moet een Passende Beoordeling worden uitgevoerd. In de Passende Beoordeling worden de mogelijke effecten van de aanleg, het beheer, het gebruik en de verwijdering van de activiteit, in cumulatie met andere

Term	Toelichting
	plannen en projecten, beoordeeld in het licht van de instandhoudingsdoelstellingen van de betrokken Natura 2000-gebieden.
Plangebied	Het gebied waarbinnen de voorgenomen activiteit kan worden gerealiseerd.
planMER	Het MER voor een plan of programma. PAWOZ heeft een planMER.
Platform	Locatie waar energie van windparken op zee wordt verzameld en/of omgezet voor transport naar land.
'post trench' techniek	Aanlegtechniek voor leidingen, waarbij de leiding wordt begraven, nadat deze al is geïnstalleerd. Het is een proces waarbij een spuitkop over de leiding wordt geplaatst en water onder hoge druk door spuitmonden wordt geperst om het materiaal onder de leiding op te breken.
Programma	Een programma is een instrument onder de Omgevingswet. Het vat het nieuwe beleid op hoofdlijnen samen en is kaderstellend (geeft de grenzen aan) voor nieuwe plannen of projecten. PAWOZ resulteert in een programma. Dit is een notitie waarin beschreven staat welke routes wel/niet kunnen en een prioritering. Dit wordt ook het Ontwerpprogramma genoemd.
Projectbesluit	Het projectbesluit is een instrument voor waterschappen, provincies en het Rijk voor het mogelijk maken van complexe projecten met een publiek belang. Het projectbesluit wijzigt het omgevingsplan met regels die nodig zijn voor het uitvoeren, inwerking hebben of in stand houden van het project. De gewijzigde regels van het omgevingsplan zijn onderdeel van het projectbesluit. Het projectbesluit vervangt het inpassingsplan, Tracébesluit, projectplan uit de Waterwet en de coördinatieregelingen uit de Wro, Tracéwet, Waterwet en Ontgrondingenwet.
ProjectMER	Het MER voor een projectbesluit dat het vervolg kan zijn op PAWOZ. Een ProjectMER kent een groter detailniveau dan een planMER.
Referentiesituatie	Bij deze situatie wordt uitgegaan van de huidige situatie en de autonome ontwikkeling. Deze situatie dient als referentiekader voor de effectbeschrijving van de routes in het MER.
Rijkscoördinatieregeling (RCR)	De procedure als bedoeld in paragraaf 3.6.3 van de Wet op de ruimtelijke ordening. Wanneer een initiatief onder de RCR valt dan moet er een (Rijks)inpassingsplan worden vastgesteld en de voorbereiding en bekendmaking daarvan wordt gecoördineerd door het Rijk.
Risk Based Burial Depth (RBBD)	Het bepalen van een begraafdiepte waarvoor geldt dat de faalkans van het kabelsysteem als gevolg van externe bedreigingen zodanig klein is dat het risico acceptabel is.
Robuust ontwerp	De maximale configuratie van een route. Waarbij de maximale fysieke en/of milieuruimte die mogelijk is binnen een route is ingevuld. Een robuust ontwerp is een technisch uitvoerbaar en vergunbaar alternatief dat een realistische worst-case situatie omvat.
Rode vlag	Een rode vlag geeft aan dat er op basis van de eerste ronde effectenonderzoeken een bepaald effect is vastgesteld bij een route, die opgelost dienen te worden met optimalisaties en/of uitgangspunten.
Route	Een mogelijke ligging voor de elektriciteitskabelsystemen en/of waterstofleidingen van het platform in een windenergiegebied naar een aansluitlocatie op het landelijk hoogspannings- en/of waterstofnetwerk.
Routeontwikkeling	De routeontwikkeling tijdens PAWOZ is een iteratief (doorlopend) proces, waarbij van grof naar fijn wordt gewerkt. Dit bekent dat tijdens het project routes worden geoptimaliseerd om tot een robuust ontwerp te komen. Het beschrijft bijvoorbeeld het ontwerpproces, de uitgangspunten voor het routeontwerp, het routeontwerp per route en de trechtering van routes in aanloop naar de effectbeoordeling.
Segmenttunnel	Aanlegtechniek voor een buis waarbij tijdens de voortgang van het boorproces in de boorkop de tunnelwand wordt opgebouwd door het plaatsen van segmenten die samen een sectie van de tunnelomtrek vormen (tunnelring), deze

Term	Toelichting
	methode kan voor grotere diameters en over vele kilometers lengte worden toegepast.
'S-Lay' techniek	Aanlegtechniek voor leidingen, waarbij de segmenten van de leiding een voor een aan boord aan elkaar worden gelast in een horizontale productielijn. Vervolgens wordt de leiding over een stinger naar de zeebodem geleid.
Studiegebied	Het gebied waarbinnen zich milieugevolgen kunnen voordoen als gevolg van de voorgenomen activiteit (of alternatieven) en dat dient te worden beschouwd in het MER. De omvang van het studiegebied kan per milieuaspect verschillen.
Systeemintegratie	Het op een integreren (koppelen) van verschillende energiedragers en gebruikssectoren tot één duurzaam, betrouwbaar, betaalbaar en veilig energiesysteem, met een breed maatschappelijk draagvlak.
TenneT	TenneT is in Nederland de beheerder van het elektriciteitsnet vanaf een spanningsniveau van 110 kV. Ook beheert TenneT het Net op zee.
Ter inzagelegging	De periode waarin de NRD, het planMER, de IEA en het programma te lezen zijn. Dit is ook de periode waarin iedereen een zienswijze kan indienen en vragen kan stellen over de NRD, het planMER, de IEA en het programma.
Thema	De deelrapporten van het MER gaan over milieuaspecten, zoals landschap, bodem en gebruiksfuncties. De deelrapporten van de IEA gaan over thema's. Bijvoorbeeld het thema techniek, landbouw of kosten. Elk deelrapport van de IEA behandelt één thema. Een thema bestaat uit (deel)aspecten en criteria.
Toetsingsadvies	Een document met daarin de resultaten van de toetsing van het planMER door de Commissie mer. De Commissie mer kan ook om een tussentijds toetsingsadvies worden gevraagd.
Trechtering	Het onderbouwd laten afvallen van bepaalde routes of bepaalde configuraties binnen routes. Elke route is in steeds groter detail onderzocht. Hieruit komt naar voren welke routes wel en niet kansrijk zijn. Dit is onderdeel van het iteratieve proces.
Uitgangspunt (UP)	Bij de geïdentificeerde rode vlaggen zijn optimalisaties en/of uitgangspunten gedefinieerd. Een uitgangspunt is waar rekening mee gehouden dient te worden voor de uitvoering van het programma.
Voorgenomen activiteit	Een omschrijving van de activiteit die de initiatiefnemer wil gaan uitvoeren. Het beschrijft wat er wordt gebouwd en hoe het wordt aangelegd.
Voorzorgbeleid magneetvelden	Het voorzorgbeleid magneetvelden is erop gericht om, zo veel als redelijkerwijs mogelijk is, te voorkomen dat burgers (volwassen en kinderen) langdurig worden blootgesteld aan magneetvelden, die afkomstig zijn van de elektriciteits-infrastructuur. Hiervoor treft de netbeheerder maatregelen bij het bouwen van nieuwe onderdelen van het elektriciteitsnet en bij het aanpassen van bestaande onderdelen.
Waddengebied	Het gebied nabij de kust met geringere waterdiepte dan offshore gebieden. In de regel wordt de 6-mijls grens aangehouden als overgang tussen het Waddengebied en de Noordzee.
Wantij	Een gebied tussen Waddeneilanden en de kust waar wel sprake is van eb en vloed, maar niet van stroming.
Waterstof	Waterstof is een energiedrager. Duurzaam opgewekte elektriciteit wordt omgezet naar waterstof in gasvorm. Dit kan worden opgeslagen en via leidingen getransporteerd worden, vergelijkbaar met aardgas. Waterstof heeft in potentie een belangrijke rol in de energietransitie en kan gebruikt worden voor bijvoorbeeld zware industrie, brandstof voor grote voertuigen of energieopslag.
Waterstof aanlandingsstation	Dit station bevat de noodzakelijke functies voor het invoeden van waterstof op het Waterstofnetwerk Nederland. Deze functies zijn nog niet vastgesteld. Voorbeelden zijn het meten en eventueel regelen van de druk, meten van de kwaliteit van het waterstofgas en faciliteiten die nodig zijn om de leiding intern te kunnen inspecteren.

Term	Toelichting
Waterstofleiding	Leidingen waarin waterstofgas kan worden getransporteerd. Dit kunnen hergebruikte leidingen zijn of nieuw aan te leggen leidingen.
Waterstofnetwerk Nederland	Het netwerk van waterstofleidingen door Nederland die ontwikkeld en beheerd worden door Gasunie dochter HyNetwork Services (HNS). Dit netwerk is nog in ontwikkeling en zal bestaan uit nieuw aan te leggen leidingen en het (her-)gebruik van bestaande leidingen. De waterstofleidingen van PAWOZ sluiten aan op het noordelijke deel van dit te ontwikkelen netwerk (Waterstofnetwerk Groningen).
Werkstrook	De werkstrook is het gebied dat tijdens de aanlegfase wordt gebruikt voor het opstellen van machines en voertuigen en voor het opslaan van afgegraven zand.
Werkterrein	Een tijdelijke werkplek rondom de voorgenomen activiteit waar bouwbedrijven werkzaamheden uitvoeren. Hier worden bijvoorbeeld materialen opgeslagen en constructies opgebouwd.
Zeemijl / nautische mijl	Een zeemijl (Engels: Nautical Mile, afgekort NM of nmi) is een lengtemaat die gelijk is aan precies 1.852 meter.
Zienswijze	Iedereen kan een formele reactie geven op het MER, de IEA en het programma. Dit kan tijdens de periode van ter inzagelegging.

Tabel I.2 Lijst met afkortingen

Afkorting	Betekenis
AC	Alternating Current (wisselstroom). Wisselstroom is een elektrische stroom met een periodiek wisselende stroomrichting. Vrijwel het hele elektriciteitsnet in Nederland maakt gebruik van dit type stroom. Dit type wordt ook gebruikt voor het ontsluiten van windpark TNW
AO	Ambtelijk Overleg
BOP	Bestuurlijk Overleg Programma
BOW	Bestuurlijk Overleg Waddengebied
Ciemer	Commissie voor de milieueffectrapportage
CO_2	Koolstofdioxide
dB	Decibel, eenheid van geluidsniveau
DC	Direct Current (gelijkstroom) is een elektrische stroom waarbij de stroomrichting constant is, in tegenstelling tot wisselstroom. De 525 kV-kabelsystemen worden met gelijkstroom bedreven
DP	'Dynamic Positioning', dynamisch positioneringsysteem op een schip.
DDW	Windenergiegebied Doordewind
EDV	Eems-Dollard verdrag
EMV	Elektromagnetische Velden
EEZ	Exclusieve Economische Zone
GDWS	Generaldirektion Wasserstraßen und Schifffahrt
GIS	Geografisch Informatiesysteem
GW	Gigawatt
HDD	Horizontal Directional Drilling. Oftewel: een gestuurde boring
HNS	HyNetwork Services (Gasunie-dochter)
HSAO	Huidige Situatie, Autonome Ontwikkelingen
IEA	Integrale effectenanalyse
KRW	Kaderrichtlijn Water

Afkorting	Betekenis
kV	Kilovolt
kWh	Kilowattuur
LCA	Landschap, Cultuurhistorie en Archeologie
mer	Milieueffectrapportage (procedure)
MER	Milieueffectrapport (product)
Ministerie van BZK	Ministerie van Binnenlandse Zaken en Koninkrijksrelaties
Ministerie van KGG	Ministerie van Klimaat en Groene Groei (voorheen Economische Zaken en Klimaat)
MW	Megawatt
MWh	Megawattuur
N2000	Natura 2000-gebied
NGE	Niet Gesprongen Explosieven
NGT	Noord Gas Transport. Dit is een bestaande gasleiding op zee
NNN	Natuurnetwerk Nederland
NM	Nautische Mijl
NOZ TNW	Net op Zee Ten Noorden van de Waddeneilanden
NRD	Notitie Reikwijdte en Detailniveau
NZA	Noordzeeakkoord
PAWOZ	Programma Aansluiting Wind Op Zee
OBW	Omgevingsberaad Waddengebied
OO	Omgevingsoverleg
PB	Passende Beoordeling
PvA	Plan van Aanpak
RBBD	Risk Based Burial Depth, oftewel: risico gestuurde begraafdiepte
RCR	Rijkscoördinatieregeling
RHDHV	Royal HaskoningDHV
RVO	Rijksdienst voor Ondernemend Nederland
RWS	Rijkswaterstaat
SO	Schetsontwerp
TEC	Tunnel Engineering Consultants
TNW	Windenergiegebied Ten Noorden van de Waddeneilanden
TWh	Terawattuur
UNESCO	United Nations Educational, Scientific and Cultural Organization
VAWOZ 2030	Verkenning Aanlanding Wind Op Zee 2030
pVAWOZ 2040	Programma Verkenning Aanlanding Wind Op Zee
VO	Voorontwerp
VSS	Verkeersscheidingsstelsel
WNN	Waterstofnetwerk Nederland
WSA	Wasser- und Schifffahrtsamt
W+B	Witteveen + Bos

II

BIJLAGE: TENNET ROUTEONTWERP BASELINE 1

PAWOZ-Eemshaven fase 1 Routeontwerp

Technische uitwerking NRD kabelroutes o.b.v. maakbaarheid/haalbaarheid, optimalisatie van route en verwachte capaciteit per route

Status: definitief

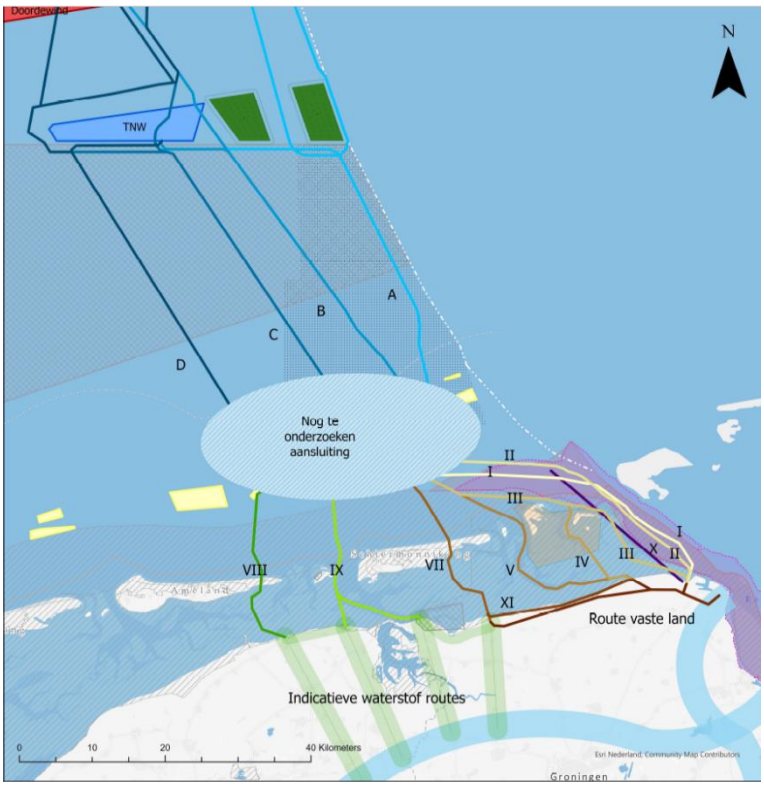

Referenties

Dit document moet gelezen worden in combinatie met het hieronder genoemde document.

Nr	Title	Document nummer	Datum / versie	Status
[1]	Technische ontwerpparameters voor Baseline 1 Route Ontwerp - kabels en leidingen		27-02-2023 / C02	Goedgekeurd

Voorwoord

Door het ministerie van Economische Zaken en Klimaat (EZK) is in april 2022 het Programma Aansluiting Wind Op Zee – Eemshaven (PAWOZ-Eemshaven) opgestart. Dit programma onderzoekt de mogelijkheden voor toekomstige kabel- en leidingroutes vanaf windparken gelegen op de Noordzee tot en met de aansluiting in de Eemshaven. Hiermee wordt opgewekte windenergie op zee aangesloten op het landelijk hoogspanningsnet in de Eemshaven. Specifiek gaat het om het windpark Ten Noorden van de Waddeneilanden (TNW, 0,7GW) en Doordewind (DDW, 2x 2,0GW). In totaal gaat dit om 4,7 Gigawatt (GW). Het is het streven om deze windparken uiterlijk eind 2031 met elektriciteitskabels aan te sluiten op het landelijke hoogspanningsnet. Daarnaast worden de mogelijkheden voor aansluitingen van elektriciteit en/of waterstof voor andere toekomstige windparken (na 2031) opgenomen. Ook bekijkt EZK de mogelijkheden voor een waterstofdemonstratieproject in het windenergiegebied TNW in het PAWOZ-Eemshaven (voor 2031).

Wat wordt er precies onderzocht?
Om aan te sluiten in de Eemshaven moeten de toekomstige kabel- en leidingroutes door de Noordzee, het Waddengebied en door het vasteland. Deze gebieden kennen veel verschillende gebruikers, functies en belangen. Op zee wordt gevaren en gevist, het Waddengebied is Natura 2000-gebied en UNESCO werelderfgoed, er leven allerlei dieren en planten en op het vasteland liggen veel vruchtbare landbouwgronden. Daarom moet een goede afweging worden gemaakt in de mogelijke routes van kabels en/of leidingen van de windparken op de Noordzee naar de Eemshaven. In het Programma Aansluiting Wind Op Zee – Eemshaven worden deze mogelijke routes integraal onderzocht.

Omdat de routes mogelijk gevolgen hebben voor mens en milieu worden er een milieueffectrapport (MER) en een integrale effectenanalyse (IEA) opgesteld. Daarmee wordt duidelijk gemaakt welke effecten er per route kunnen optreden. Voordat deze onderzoeken worden uitgevoerd, is er een onderzoeksplan gemaakt waarin wordt toegelicht wat er precies onderzocht wordt, en hoe dat onderzocht wordt. Dat heet de ‘notitie reikwijdte en detailniveau (NRD)’. Op basis van alle uitkomsten wordt door de Minister voor Klimaat en Energie in overleg met het BOW (Bestuurlijk Overleg Waddengebied) een keuze gemaakt welke routes in de toekomst gebruikt mogen worden en welke als eerste gebruikt zal worden.

Routeontwerp (fase 1) en effectenstudie (fase 2)
Om de onderzoeken naar de effecten goed uit te kunnen voeren is de planMER-fase begonnen met het zogenaamde ‘routeontwerp’ (fase 1). Hierin wordt gekeken op welke wijze de in de NRD beschreven routes gerealiseerd kunnen worden. Centraal staat daarbij de vraag welke aanlegtechnieken het meest geschikt lijken per onderdeel van de route. Dit is nodig omdat de effectbeoordeling van een route (groten)deels afhankelijk is van de keuze voor een aanlegtechniek. Om die reden moet vooraf helder zijn welke aanlegtechnieken in potentie beschikbaar zijn voor een toekomstige realisatie van een route.

Na het routeontwerp volgt de tweede fase: de daadwerkelijke ‘effectenstudie’ door de bureaus RHDHV/Witteveen+Bos. Het kan zijn dat sommige routes na de fase van het routeontwerp niet haalbaar blijken. Hierdoor kan het zijn dat het in planMER fase 2 een kleinere selectie van routes meegenomen wordt. Ook kan uit voortschrijdend inzicht tussen de baselines blijken dat er nog routes verderop in het proces afvallen.

De keuze hiervoor wordt door het Ministerie van EZK gemaakt. Hierbij worden adviezen van TenneT en de MER-bureaus meegenomen

Werkzaamheden TenneT t.a.v. routeontwerp
EZK heeft TenneT (en Gasunie) gevraagd om te starten met Fase 1 routeontwerp voordat het planMER wordt geschreven. TenneT en Gasunie hebben dit vanaf medio november 2022 opgepakt op basis van de concept-NRD.

De NRD-routes (Noordzee, Waddenzee en over het vasteland) zijn verder uitgewerkt en voor ieder van de NRD-routes is er gekeken naar de *technische maakbaarheid en haalbaarheid*. Ook is er per NRD-route onderzocht welke optimalisaties mogelijk zijn m.b.t. ligging van een route & aanlandingspunten en de verwachte maximale capaciteit (aantal kabelverbindingen) per route. Dit om onlogische of onrealistische situaties te voorkomen.

De uitwerking van het technisch onderzoek wordt middels dit document gerapporteerd aan het Ministerie van EZK. Dit rapport is een momentopname (mei 2023). Met name – maar niet alleen – de aanlegmethodes en oppervlaktes ten aanzien van 2GW-verbindingen zijn nog in ontwikkeling, en kunnen nog wijzigen.

De terugkoppeling van de uitkomsten wordt gevolgd door een bijeenkomst met alle stakeholders. Het Ministerie van EZK zal vervolgens een besluit nemen m.b.t. welke routes na fase 1 alsnog niet haalbaar blijken te zijn en met welke routes dus fase 2 (effectstudies) ingegaan wordt.

De afwegingen hiertoe zullen opgenomen worden in een Notitie Routeontwerp die in opdracht van EZK door de adviesbureaus RHDHV/Witteveen+Bos opgesteld zal worden. Dit document betreft het standpunt van TenneT is daarom belangrijke input en zal als bijlage bij de Notitie Routeontwerp opgenomen worden.



Afbeelding 1. Eemshaven, eindpunt van de routes

Voorwoord **2**

1. Toelichting en leeswijzer **5**

2. Uitgangspunten voor het routeontwerp **9**

3. Factsheet route I Meeuwenstaart **33**

4. Factsheet route II Oude Westereemsroute **39**

5. Factsheet route III Horsborngat route **43**

6. Factsheet IV Geul route Rottums **48**

7. Factsheet route V Boschgat route **53**

8. Factsheet route VII Schiermonnikoog wantij route **58**

9. Factsheet route XI Dijkalternatief **62**

10. Factsheet Landroute **67**

11. Factsheet route A Offshore – Parallel aan Gemini kabels **72**

12. Factsheet route B Offshore – Parallel aan verlaten telecomkabel **75**

13. Factsheet route C Offshore – Direct naar TNW **78**

14. Factsheet route D Offshore – Parallel aan bestaande gasleiding **81**

15. Conclusie **84**

16. Appendices **86**

1. Toelichting en leeswijzer

1.1 Scope

TenneT heeft haar werkzaamheden t.a.v. fase 1 Routeontwerp op de NRD-routes uitgevoerd. Deze zijn routes zijn te onderscheiden in *offshore* (Noordzee), *nearshore* (Waddengebied) en *onshore* (op land). Dit rapport betreft een technische uitwerking van maakbaarheid/haalbaarheid van de routes, eventuele suggesties voor optimalisatie van de routes en de verwachte capaciteit (aantal kabelverbindingen) per route. Dit rapport bevat bijvoorbeeld geen ecologische toetsing of analyse naar vergunbaarheid. Eventuele ecologische of vergunning-technische aandachtspunten die volgen uit de aanlegtechniek zijn wel aangegeven in de factsheets. Dit is echter geen limitatieve lijst.

1.1.1 Offshore (Noordzee, ten noorden van het Waddengebied)

Offshore zijn op dit moment geen onoverkomelijke knelpunten te verwachten qua ruimte of aanlegtechniek. Op de Noordzee is naar de huidige inzichten van TenneT geen sprake van gebrek aan ruimte voor de 4,7 GW aan kabelverbindingen, uitgaande van de NRD-routes A, B, C en D. Deze routes zijn desondanks wel beschouwd en opgenomen in bijlage 1.



Afbeelding 2. Offshore NRD-routes

1.1.2 Nearshore (Waddengebied)

De NRD-routes door de nearshore zijn hieronder weergegeven. Enkele van deze routes kennen knelpunten om (een deel van) de 4,7 GW te accommoderen. Daarnaast zijn de routes onderscheidend in aanlegtechnieken, aanlegduur en mate van (verwacht) onderhoud. Deze routes worden in het voorliggende rapport in groter detail beschouwd.

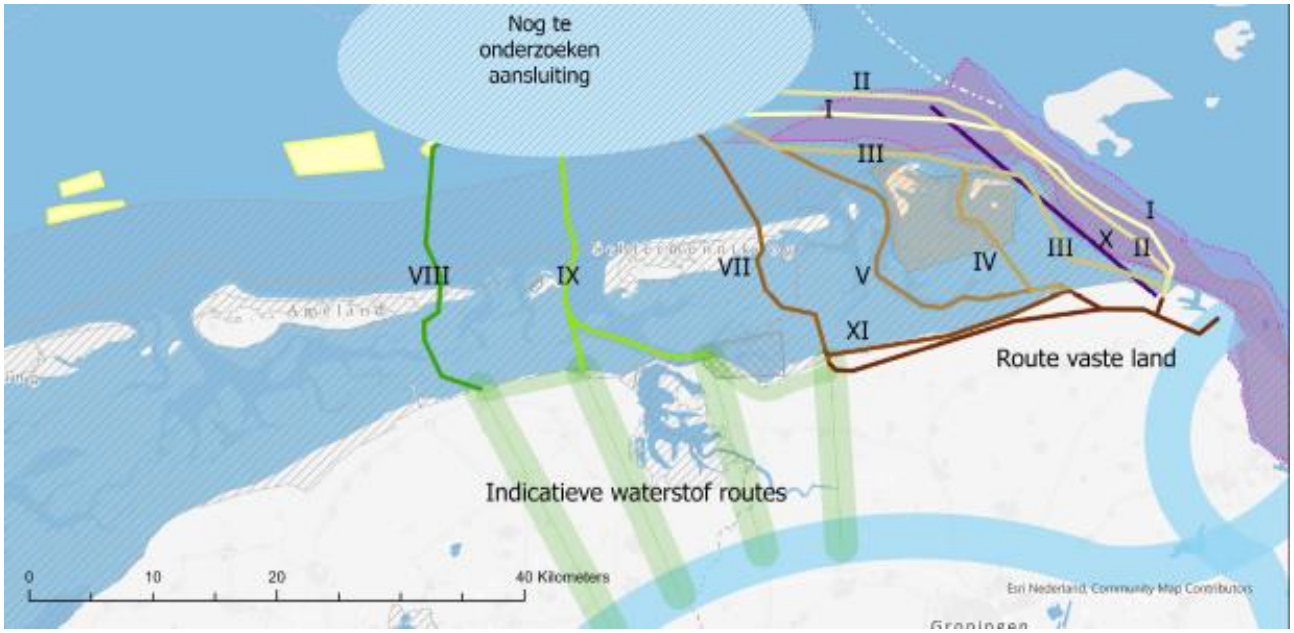

Afbeelding 3. Nearshore NRD-routes

Buiten scope van dit rapport

Voor route X (Tunnel) is in dit rapport geen technische beschrijving opgenomen. Hiervoor wordt door EZK in 2023 een apart traject gevolgd dat resulteert in een Voorontwerp Tunnel. Daarbij wordt ook inzichtelijk gemaakt wat de aanlegmethode en -effecten zijn van zo'n tunnel. Op dit moment is dat niet inzichtelijk voor TenneT.

Dit geldt ook voor routes VIII en IX. Deze twee routes zijn wel in de NRD opgenomen maar worden alleen door Gasunie onderzocht als waterstofleidingroutes. Daarom zijn deze niet door TenneT in dit rapport opgenomen.

Tot slot wordt in dit rapport niet ingegaan op de offshore platforms. De locatie en installatiemethode daarvan staat los van de routes en is daarmee niet onderscheidend. De benodigde informatie voor fase 2 (effectstudies) zal wel offshore platforms bevatten. Op land wordt op hoofdlijnen ingegaan op de benodigde (hoogspanning)stations. De locaties zijn echter ook hier niet onderscheidend voor de routes in de NRD.

1.1.3 Onshore (op land)

TenneT heeft als uitgangspunt de NRD-landroute, die vergelijkbaar is met het voorkeursalternatief van Ten noorden van de Waddeneilanden, aangehouden. Tijdens dat project zijn er meerdere landroutevarianten onderzocht. Het landgedeelte van de route zoals destijds door de Minister van EZK gekozen (voorkeursalternatief) is in dit rapport het uitgangspunt.

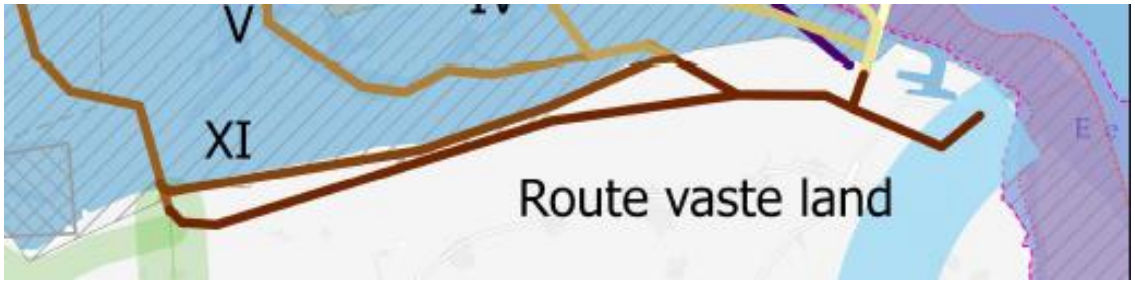

Afbeelding 4. Onshore NRD-route

Deze landroute is al in groot detail uitgewerkt waardoor deze route momenteel in dit rapport niet nader geoptimaliseerd is. Wel is een korte beschrijving van de aanlegtechnieken gegeven en de verwachte capaciteit.

Tijdens het omgevingsproces van de NRD is ook een route (XIb) parallel aan de dijk (binnendijks of buitendijks) ingebracht door het Waterschap Noorderzijlvest[1]. In de NRD is geconcludeerd dat deze route onderzocht wordt. Deze route is door TenneT samen met Waterschap Noorderzijlvest in december 2022 nader uitgewerkt. De informatie is opgenomen in hoofdstuk 9 (factsheet route XI Dijkalternatief).

1.2 Producten

De technische onderzoeken van TenneT in Fase 1 Routeontwerp op verzoek van het Ministerie van EZK zijn als volgt samengebracht:

Rapport (*dit document*; standpunt TenneT[2]) met conclusies/voorstel/advies. Hierin staat:
- Per route een **factsheet** met:
  a) Technische maakbaarheid/haalbaarheid *(zie tabel hieronder)*
  b) Voorstel voor optimalisatie route (indien van toepassing)
  c) Verwachte capaciteit per route *(zie tekstvak op volgende pagina)*
- Per route een **kaart** met hierop in tekstvakjes de belangrijke bevindingen/argumenten **(in de 100% versie van dit rapport)**
- Appendices

De (a) technische maakbaarheid/haalbaarheid wordt beoordeeld aan de hand van onderstaande tabel[3]:

Aspect	Criteria
Installatie	Installatiemethode
	Beperkingen (permanent/tijdelijk gesloten gebieden)
	Aanvoer materieel en materiaal
	Begraafdiepte
	Duur en moment (getij) van werkzaamheden
Baggeren	Baggernethode
	Duur en moment (getij) van werkzaamheden
	Verspreidingslocatie
	Verspreidingsmethode
	Afmetingen van trench
Veiligheid	Kruisingen
	Schade risico (ankers, netten, blootspoelen)
Onderhoud en reparatie	Methode
	Duur en moment van werkzaamheden

Tabel 1. Beoordelingstabel technische maakbaarheid/haalbaarheid per route

Afhankelijk van de route kunnen nog aanvullende opmerkingen toegevoegd zijn aan de factsheet, bijvoorbeeld ten aanzien van veiligheid tijdens aanleg of onderhoud.

[1] Zie NRD PAWOZ-Eemshaven, p 18. (route XIb Dijkvariant b). Bron: https://www.rvo.nl/sites/default/files/2023-02/Notitie-Reikwijdte-en-Detailniveau-PAWOZ_0.pdf
[2] In dit document worden alleen de kabelroutes van de NRD van PAWOZ-Eemshaven beschouwd. Hiernaast zijn er ook enkele waterstofleidingroutes in de NRD opgenomen. Deze zijn door Gasunie beschouwd in een aparte rapportage.
[3] De tabel inclusief aspecten en criteria is tijdens de NRD-fase opgesteld door de NRD-adviesbureaus en bevat aspecten en criteria die voor een planMER noodzakelijk zijn om te beschrijven.

Verwachte capaciteit per route
Het begrip 'verwachte capaciteit per route' verdient nadere toelichting. Het doel van PAWOZ-Eemshaven is om per route aan te geven of en hoeveel verbindingen daar (nu en in de toekomst) in passen. Ten aanzien van kabelverbindingen (elektriciteit) wordt dit door TenneT in beeld gebracht.

Hierbij is er een onderscheid te maken in twee mogelijke aansluitsystemen om windparken (afhankelijk van de grootte van het windpark) te ontsluiten:

- **0,7GW (700MW).** Een windpark van deze omvang, zoals Ten noorden van de Waddeneilanden, zal aangesloten worden door middel van 2 wisselstroom zeekabels van elk 350MW per stuk (samen 700MW). Dit wordt gezien als **2 kabelsystemen.**

- **2 GW (2000MW).** Een windpark van deze omvang, waarvan het gebied Doordewind er twee kent, zal aangesloten worden door middel van een 2GW-kabelbundel (meerdere fysieke kabels die samengebonden worden). Dit wordt gezien als **1 kabelsysteem**.
  Voor de ontsluiting van het gehele windgebied Doordewind zal 2x zo'n 2GW verbinding nodig zijn. Dit zijn in totaal **2 kabelsystemen.**

In de verschillende factsheets wordt gesproken over 'verwachte capaciteit per route'. Indien daar bijvoorbeeld staat 4 kabelsystemen, kan dat dus 0,7 GW (2 kabelsystemen) en 4 GW (2x 2 kabelsystemen) betekenen, oftewel 4,7 GW in totaal.

1.3 Leeswijzer

Na dit inleidende hoofdstuk gaat hoofdstuk 2 uitgebreid in op de uitgangspunten en randvoorwaarden die gehanteerd zijn voor het uitvoeren van deze fase routeontwerp. Er wordt onder andere ingegaan op aanlegprincipes, in te zetten materieel en logistieke aspecten. Dit wordt achtereenvolgens uiteengezet voor offshore,& nearshore en onshore.

Vervolgens wordt in factsheets (hoofdstukken 3 t/m 14) -zoals in paragraaf 1.2 toegelicht- per route een beschrijving gegeven van de technische maakbaarheid/haalbaarheid, eventuele voorstellen voor optimalisatie van de route en de verwachte capaciteit (aantal kabelsystemen) per route.

Hoofdstuk 15 bevat de conclusies en adviezen.

Tot slot volgen enkele appendices.

2. Uitgangspunten voor het routeontwerp

Voor het uitvoeren van het routeontwerp zoals beschreven in dit document is het van belang om de gehanteerde uitgangspunten eenduidig te omschrijven. Dit hoofdstuk beschrijft op basis van welke uitgangspunten, technische randvoorwaarden, in te zetten materieel en daaraan gelieerde benodigde ruimte, tijd en/of gevolgen het routeontwerp is bepaald. Hierbij wordt aangesloten bij het gezamenlijk (MER-bureau, TenneT, Gasunie) opgestelde document Technische ontwerpparameters[4].

In onderstaande afbeelding is een doorsnede te zien van de componenten die horen bij de aansluiting van windparken op zee. De scope van de aansluiting van 4,7GW aan windparken op zee omvat de aanleg/bouw van nummers 2 en 3 met 4 en 5, om vervolgens via 6 en 7 op het landelijke hoogspanningsnet (8) aangesloten te worden.

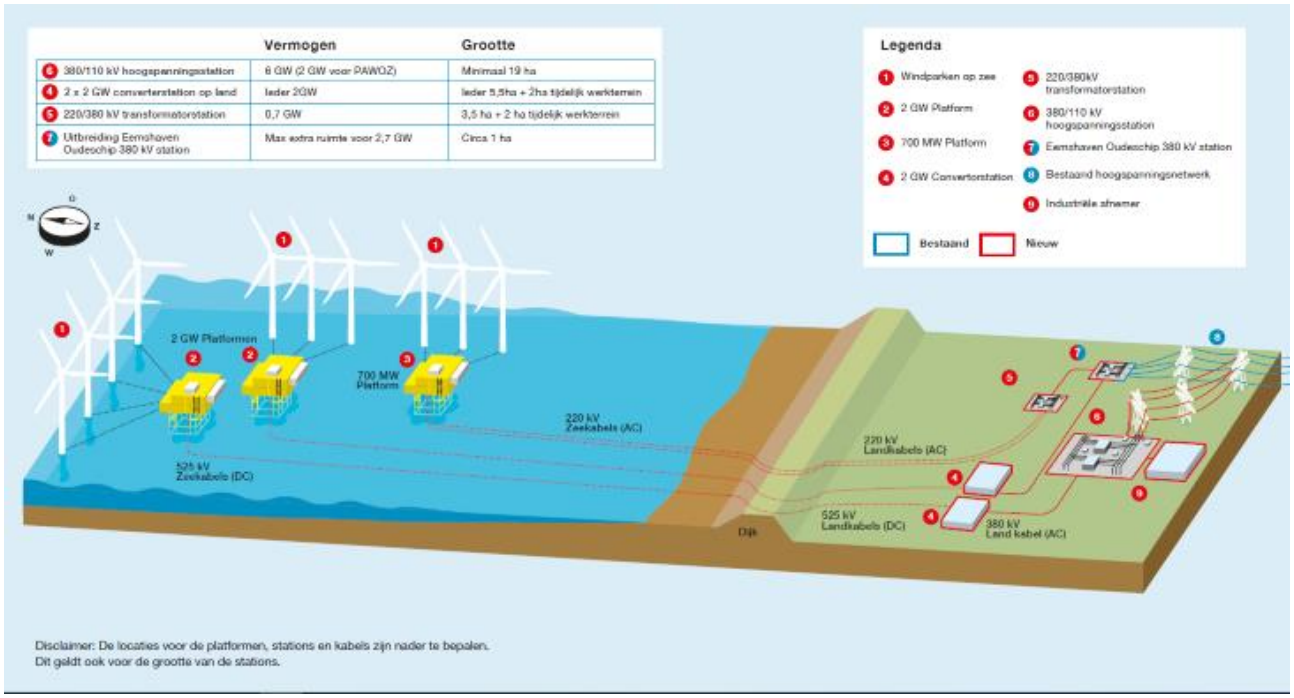

Afbeelding 5. Schematische weergave van aansluiting van 4,7 GW aan windparken op zee

In dit hoofdstuk worden achtereenvolgens uitgangspunten van offshore, nearshore naar onshore toegelicht

2.1 Uitgangspunten offshore en nearshore

Ten aanzien het routeontwerp voor offshore en nearshore hoogspanning kabelsystemen worden de volgende uitgangspunten aangehouden.

- **Begraven van kabelsystemen**[5]: “Bury and Forget”. Dit wil zeggen dat de kabelsystemen op een dusdanige locatie en diepte moeten worden geïnstalleerd dat er geen gepland onderhoud aan de kabels en/of omgeving van de kabels nodig is om de dekkingsgraad van de grond boven de kabels op peil te houden. Hiermee worden ingrepen in de omgeving beperkt tot alleen de aanlegfase, reparatie bij defect tijdens gebruiksfase, en verwijderingsfase.

[4] zie referentie op het voorblad van dit rapport
[5] Zie **Appendix A: Abstract uit Uitgangspunten Document PAWOZ-Eemshaven** op pagina 83 van dit document voor meer details over de kabelsystemen

Waarom hanteert TenneT het uitgangspunt 'Bury and would like to forget'[6]?

TenneT kiest bewust en op rationele gronden voor een kabelinstallatie uitgangspunt dat gebaseerd is op de "first time right" en 'maintaining cable integrity' principes. TenneT kiest ook bewust voor zo laag mogelijke maatschappelijke levenscycluskosten (geld, milieu, overlast) van het Net op zee, dus voor aanleg en voor het beheer als geheel. Het "Bury and would like to forget" beleid is hier een logisch en inmiddels ook met praktijk ervaringen onderbouwd uitvloeisel van. Hierbij wordt de kabelverbinding eenmalig gelegd en begraven, om vervolgens voldoende zekerheid te hebben dat de verbinding voldoende beschermd is en blijft tegen externe factoren gedurende de gehele levensduur van de verbinding, ook daar waar mobiliteit van het zeebed de gronddekking op de kabel tijdens de levensduur zal verminderen. Het risico op kabel falen door externe oorzaken wordt geminimaliseerd en de leveringszekerheid gemaximaliseerd zonder de kabel bij de aanleg onnodig diep te begraven.

TenneT houdt met het "Bury and would like to forget" principe ook rekening met de expliciete behoefte van de omgeving en autoriteiten om slechts eenmalig in de omgeving in te grijpen en regelmatige terugkeer en ingrepen in de omgeving te voorkomen. Het "Bury and would like to forget" beleid is daarmee ook een logisch voortvloeisel van het beleid om niet alleen de kosten, milieu-impact en overlast van de aanleg te beschouwen, maar ook de kosten, milieu-impact en overlast van het beheer en onderhoud.
Daarbij wordt gebruik gemaakt van state of the art inzichten in zeebodem mobiliteit en kabelbegraaftechnieken, zowel voor de Waddenzee als voor de kustzone en de open zee en van de praktijk ervaringen die TenneT op heeft gedaan bij NorNed, BritNed, Borssele en de andere Net op zee projecten.

- **Verbindingsmoffen per kabelsysteem:** het aantal koppelverbindingen (ook wel "moffen" of "joints" genoemd, zie ook tekstvak hieronder) dient zo klein mogelijk te zijn. Iedere mof die in een kabelsysteem gemaakt moet worden vergroot te kans op een storing in de kabel. Deze storingen treden namelijk vaak op (in de buurt) bij moffen. TenneT heeft een wettelijke taak ten aanzien van leveringszekerheid, waarbij storingen zoveel mogelijk voorkomen dienen te worden. Ingrepen in de omgeving en verstoring kunnen worden geminimaliseerd wanneer er zo min mogelijk moffen in een kabelsysteem worden toegepast.
- **Materieel en installatiemethodes:** gebruik maken van bestaand materieel, waar van toepassing met aanpassingen die eerder zijn toegepast, en bewezen installatietechnieken en materieel. Dit stelt in staat om de invloed en effecten van de installatie goed te bepalen.
- **Aantal te installeren kabelsystemen:** Het routeontwerp zoals beschreven in dit document is, overeenkomstig het verzoek van het PlanMER bureau, op basis van het aanleggen van 1 enkel kabelsysteem. Onder kabelsysteem wordt één 2GW systeem (3 kabels + glasvezel bij elkaar) of één 350MW kabel verstaan (er zijn uiteindelijk 2 AC 350MW-kabels nodig om 1 kabelverbinding te realiseren - zijnde 2 kabels op enige afstand). De beschreven ingrepen, installatiemethodes en het materieel zijn enkel geldig voor het realiseren van 1 (enkel) kabelsysteem.
- **Corridor breedtes en onderlinge afstanden:** In Appendix A en Appendix C van dit document wordt de benodigde corridor breedte voor 4,7GW + H2 leiding en mogelijke toekomstige verbindingen als uitgangpunt beschreven.
- **Niet toegankelijke gebieden**[7]: Daar waar een route door een gebied loopt waar beperkingen gelden ten aanzien van toegang en / of nabijheid, is voor dit routeontwerpdocument het uitgangspunt dat dit gebied niet betreden / beroerd mag worden. Dit is gebaseerd op uitspraken van LNV (voetnoot 6)

[6] Voor een nadere toelichting over het uitgangspunt 'Bury and would like to forget" zie ook Appendix D van dit document.
[7] Referentie aan bericht Ministerie LNV (Sharon van Dijk) aan Ministerie van EZK (Imre Perenboom) dd. 23.02.2023 12:40u. *"Er geldt op een TBB juridisch maar 1 uitzondering: Een verbod of beperking als bedoeld in het eerste lid geldt niet voor de eigenaar van een in het gebied gelegen onroerende zaak en voor degene*

- **Referentiegebied**: De contouren van het referentiegebied zijn vastgesteld en zullen niet meebewegen met de morfologische dynamiek van het gebied. Dit is immers een referentiegebied, bedoeld om een vergelijking te kunnen maken tussen verschillende jaren.

Mof, verbindingsmof, joint: wat en hoe?

Een verbinding tussen 2 kabeldelen wordt een mof, verbindingsmof of *joint* (Engels) genoemd.

Kabelverbindingen worden aangelegd met zo lang mogelijke kabeldelen. Op die manier zijn er zo min mogelijk koppelingen tussen kabeldelen nodig. Kabelverbindingen met veel koppelingen hebben namelijk een grotere kans op falen, waardoor er meer storingen in de levering van stroom zal plaatsvinden en er vaker reparaties nodig zijn. Dit kost tijd, heeft (natuur)effecten en maatschappelijke kosten.

De kabeldelen worden in carrousel of op haspels getransporteerd. Op land gebeurt dit bijvoorbeeld met vrachtwagens (zwaar transport) en op water via een schip of ponton met carrousel. De maximale lengte die vervoerd kan worden hangt af van het type kabelsysteem, de transportwijze en de omstandigheden in het gebied, zoals de waterdiepte.

In een groot deel van het Waddengebied geldt dat vanwege de waterdiepte (in combinatie met het gewicht van de kabeldelen) er slechts kleine stukken kabel (ca 4-6km lengte) tegelijk vervoerd kunnen worden. Ter vergelijking: op de Noordzee kan dit in veel gevallen tot zo'n 40 km lengte. Hierdoor zijn er veel meer moffen nodig in het Waddengebied. Deze routes hebben daardoor een groter risico op falen en de installatieduur is daarbij langer en complexer.

Naast de bovenstaande uitgangpunten, worden het bij het routeontwerp zoals omschreven in dit document ook de uitgangspunten zoals omschreven in ref [1] toegepast.

2.1.1 Technische randvoorwaarden offshore en nearshore

De technische randvoorwaarden die van toepassing zijn op het routeontwerp (offshore en nearshore) omschreven in dit document worden in deze paragraaf behandeld. Om structuur te geven aan deze technische randvoorwaarden worden deze behandeld per onderwerp.

Deze onderwerpen zijn:
- Grond- en baggerwerkzaamheden
- Ligging kabelsystemen, begraafdiepte en aanleg
- Veiligheidsafstand tussen materieel en omgeving

Grond- en baggerwerkzaamheden:
In deze paragraaf volgt de beschrijving van de uitgangspunten die gehanteerd worden ten aanzien van het bepalen van de vorm en diepte van grond- en baggerwerkzaamheden. De informatie die hier wordt gegeven kan gebruikt worden voor het vaststellen van de baggerprofielen en benodigde grondberoering.
Daarbij moet men realiseren dat de beschreven routes momenteel uit gaan van de huidige bathymetrie (de meest gunstige installatielocatie) en voor 1 kabelsysteem. Dit betekent dat in een toekomstige situatie het baggervolume zal toenemen, helemaal wanneer er meerdere systemen naast elkaar dienen te worden geïnstalleerd.

- **Taludafmetingen:** voor gebaggerde onderdelen worden de taludafmetingen aangehouden zoals beschreven in ref [1]
  Deze taludafmetingen gelden voor baggerwerkzaamheden die nodig zijn voor varend materieel (schepen, bakken etc) alsmede voor zgn. trenches waarin de kabelsystemen worden geïnstalleerd en ruimte nodig is om een trenching tool (bv. begraafvoertuig) te laten werken.

die een zakelijk of persoonlijk gebruiksrecht heeft met betrekking tot die zaak, voor zover door het verbod of de beperking de toegang tot de onroerende zaak ernstig zou worden belemmerd. Uitgangspunt is vooral: plan dan je werkzaamheden buiten de gesloten periode om. Dat alternatief ligt er en moet dus benut worden. Uitzonderingen dus niet mogelijk."

- **Moffen (joints):** Grondwerkzaamheden op droogvallende platen in het waddengebied zijn noodzakelijk voor o.a. een HDD boring onder de primaire waterkering (dijk) en daar waar kabelverbindingen tussen kabeldelen gemaakt moeten worden (zie ook het tekstvak op pagina 12). De afmetingen van een mofput (joint pit) waarin de mof wordt begraven zijn afhankelijk van de waterdiepte, de afstand tot het stabiele zeebed (NMRL – Non Mobile Reference Level, het niet-mobiele zeebed), het type kabel en de aanzandingsgraad in het gebied. Het volume van de put is daarmee locatiespecifiek.
- **In-/uittredepunten HDD op wad en op zee:** Om de in- en uittredepunten van boringen te realiseren en de kabels op de juiste diepte te begraven wordt er vanuit gegaan dat de afmetingen van de vergraving hetzelfde zijn als die van mofputten op die locaties.
- **Aanzanding gebaggerde delen:** Bij delen waar baggerwerkzaamheden nodig zijn om toegang en werkgebied te creëren is een risico dat door getijde en weersomstandigheden, gebaggerde delen aanzanden (dichtslibben). De aangehouden waarden voor dit fenomeen is beschreven in ref [1].
- **Verspreidingslocatie:** dient in de buurt van het herkomstgebied van de baggerspecie te liggen, zodat het materiaal in het lokale systeem blijft. Dit is een vereiste vanuit het bevoegd gezag.

Ligging kabelsystemen, begraafdiepte en aanleg

Deze paragraaf beschrijf de ligging van de verschillende kabelsystem en benodigde begraafdiepte.

- **Liggingsbeleid kabelsystemen**: In Appendix A: Abstract uit Uitgangspunten Document PAWOZ-Eemshaven is het liggingsbeleid en onderlinge afstanden van diverse kabelsystemen weergegeven.
- **Begraafdiepte:** De benodigde begraafdiepte is 2m onder het niet-mobiele zeebed (=NMRL – Non Mobile Reference Level) voor de delen in de nearshore sectie. Voor het offshore deel wordt uitgegaan dat ten alle tijde 1 meter dekking op de kabels aanwezig is. De dekking op de kabels is de hoeveelheid grond die boven een kabel aanwezig is. Dit uitgangspunt voorziet in een situatie dat de kabel door (lokale) zeebedmorfologie niet bloot spoelt en het risico op schade (falen van kabelsysteem) toeneemt. Dit uitgangspunt is direct gelieerd aan het “bury and forget” principe zoals omschreven in hoofdstuk 2.1. Dit uitgangspunt en het toepassen hiervan neemt niet weg dat, in geval van storing en/of beschadiging, er ingrepen moeten worden gedaan in de omgeving om het kabelsysteem te herstellen.
- **Aanleg:** Voor het ontwerp van de route wordt een bochtstraal voor de kabel van 1500m aangehouden. Deze bochtstraal staat toe om de kabel met een ploeg te begraven. Waar kleinere bochtstralen noodzakelijk zijn, zal een trencher of ander installatiematerieel worden toegepast.

Veiligheidsafstanden tussen materieel en omgeving

In deze paragraaf wordt aangegeven welke veiligheidsafstanden gebruikt worden in het routeontwerp tussen materieel en de omgeving. Deze veiligheidsafstanden zijn noodzakelijk om het materieel, dat nodig is om de kabelsystemen te realiseren, ter plaatse te krijgen en daar te gebruiken.

- UKC (Under Keel Clearance) is de minimale waterdiepte die ten alle tijden (ook bij laagwater) beschikbaar is onder drijvend materieel. Deze waarde staat los van de diepgang dat varend materieel nodig heeft. De aangehouden UKC is conform ref [1]. Hierin wordt trim en helling (list) van vaartuigen opgevangen, alsmede enige zakking die op kan treden bij het voorbijvaren (zog daling) en stroming.
- Laterale afstand is de benodigde afstand tussen de zijde van drijvend materieel en de grensrand van het effectieve baggerprofiel. De aangehouden laterale afstand is conform ref [1].

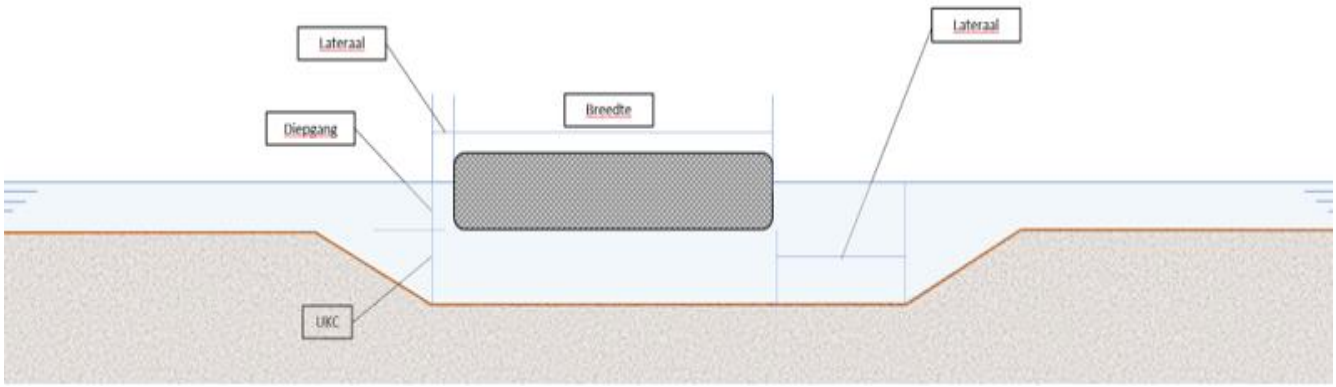

Afbeelding 6. Veiligheidsafstanden drijvend materieel

De laterale afstand van begraaftools op het zeebed (ploegen, trenchers, vertical injector sledes) is aangegeven in de onderstaande figuur. Deze afstand (totaal) wordt op ½ keer de breedte van de tool gesteld.

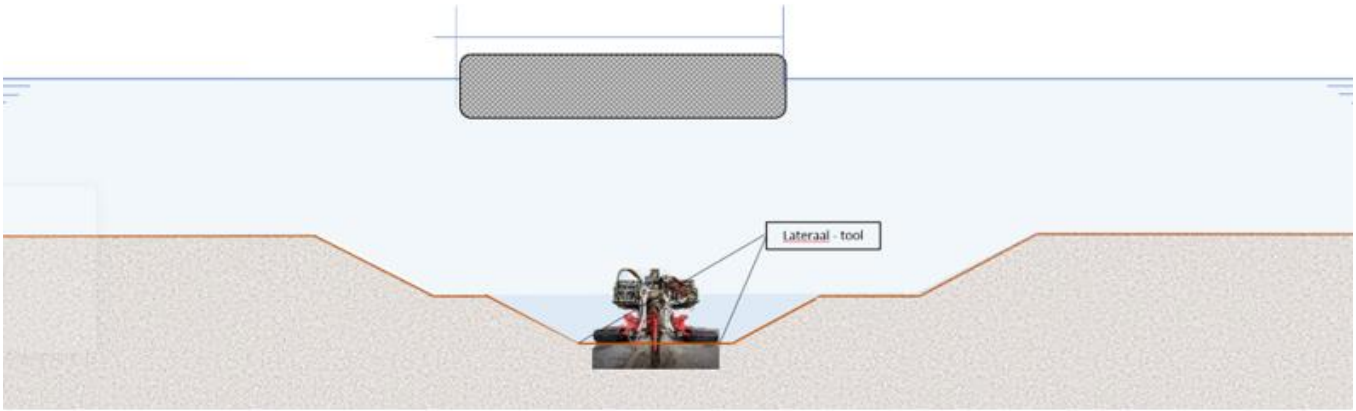

Afbeelding 7. Veiligheidsafstanden begraaftools

2.1.2 Te gebruiken materieel offshore

Als grondslag voor het ontwerp van de routes is er een inventarisatie/beschouwing gedaan welk materieel hiervoor ingezet kan worden, gebaseerd op expert judgement. Dit overzicht is niet limitatief.

In deze beschouwing wordt uitgegaan van een (combinatie van) bestaand materieel en/of technieken welke eerder succesvol zijn toegepast. Het materieel wat in de offshore delen van de route wordt ingezet wordt in deze paragraaf verder uiteen gezet.

2.1.2.1 Kabelinstallatie en aanvoer voor offshore:

De aanvoer en installatie van kabels in het offshore gedeelte van de route wordt voorzien door kabelinstallatieschepen. Aan boord van deze schepen wordt een bepaalde hoeveelheid kabel (tussen de 30-40km) geladen. Afhankelijk van de gekozen installatiemethode wordt de kabel eerst op het zeebed neergelegd en vervolgens begraven (dit wordt post-lay burial genoemd) of de kabel wordt gelegd en direct begraven (dit wordt simultaneous lay & burial genoemd). Voor de installatie van de offshore componenten

van de aansluitingen wordt gebruik gemaakt van het materieel zoals weergegeven in **Appendix A: Abstract uit Uitgangspunten Document PAWOZ-Eemshaven** van dit document.

Hieronder worden een aantal referentie vaartuigen getoond welke ingezet kunnen worden voor kabelaanvoer en -installatie.

2.1.2.2 Kabelaanvoer en -installatie:

Referentievaartuigen zoals aangehouden bij het route ontwerp zijn bijvoorbeeld:
CLV NKT Victoria, CLV Leonardo Da Vinci, CLV Calypso, OSCV Normand Pacific.

Deze vaartuigen hebben de capaciteit om kabel te vervoeren en/of te installeren. De referentieschepen CLV NKT Victoria, CLV Leonardo Da Vinci en CLV Calypso kunnen kabel aan boord nemen in zogenaamde carrousels. Vanuit deze carrousels wordt de kabel op de zeebodem neergelaten. Afhankelijk van de gekozen installatiemethode kan het schip direct of naderhand met een ploeg of trencher de kabel in de zeebodem begraven. Het referentieschip OSCV Normand Pacific heeft geen capaciteit om kabel aan boord te laden en kan daarom alleen reeds gelegde kabel begraven.

CLV Leonardo Da Vinci

- Lengte: 171,00m
- Breedte: 34,00m
- Diepgang: 8,50m
- Bollard pull: 200t
- Payload: 13.000 ton



Afbeelding 8. Referentieschip CLV Leonardo Da Vinci

OSCV Normand Pacific

- Lengte: 122,40m
- Breedte: 23,00m
- Diepgang: 7,30m
- Snelheid: 12kn
- Kraan: 200 ton



Afbeelding 9. Referentieschip OSCV Normand Pacific

2.1.2.3 Kabelinstallatie gereedschappen offshore

Om de kabel op de juiste wijze en ligging in de zeebodem te installeren worden gespecialiseerde gereedschappen ingezet. Deze gereedschappen worden door een schip gesleept of is zelfrijdend. In het

geval van een zelfrijdend gereedschap zal er alsnog een constructie schip meevaren. Dit schip voorziet het gereedschap van het benodigde toevoer van vermogen, water en hydrauliek.

Er zijn een aantal onderscheidende gereedschappen beschikbaar in de markt. Dit zijn:

- Ploegen
- Trenchers (met vertical injectors of chain cutter)
- Controlled flow excavators

Deze gereedschappen worden langs de lengte van de kabel ingezet om de kabel te begraven. De keuze welk type gereedschap wordt ingezet is afhankelijk van de grondgesteldheid, obstakels en benodigde installatiesnelheid.

Referentie gereedschappen ploegen:
HD3-300

- Lengte: 18,50
- Breedte: 9,30m
- Hoogte 12,00m
- Begraafdiepte: 0 – 4,8m



Afbeelding 10. Ploeg HD3-300

Referentie gereedschappen trenchers:
DBT-2400 “Deep Dig-it”, CBT-2400

- Lengte: 16,80m
- Breedte: 10,50m
- Hoogte 8,50m
- Waterdiepte: 10-100m
- Begraafdiepte: 0 – 5,8m



Afbeelding 11. Trencher DBT-2400 “Deep Dig-it”, CBT-2400

Referentie gereedschappen Controlled Flow Excavator:
James Fisher T4000. Een controlled flow excavator „blaast" door middel waterstromen de grond rond de kabel los waardoor deze in de zee bodem zakt.

- Lengte: 3,60m
- Breedte: 1,70m
- Hoogte 3,90m
- Waterdiepte: 5-300m



Afbeelding 12. Controlled Flow Excavator

2.1.3 Te gebruiken materieel nearshore (Waddenzee)
Als grondslag voor het ontwerp van de routes is er een inventarisatie/beschouwing gedaan welk materieel hiervoor ingezet kan worden, gebaseerd op expert judgement. Dit overzicht is niet limitatief.

In deze beschouwing wordt uitgegaan van een (combinatie van) bestaand materieel en/of technieken welke eerder succesvol zijn toegepast. Het materieel wat in de nearshore delen van de route wordt ingezet wordt in deze paragraaf verder uiteen gezet.

2.1.3.1 Kabelinstallatie en -aanvoer voor nearshore/Waddenzee:
Het installeren van 2GW kabelsystemen op/in het Waddenzee gebied is niet eerder gedaan. De installatie van DC kabelsystemen in de Waddenzee is in Duitsland al meermalig uitgevoerd, echter betrof het daar één DC systeem bestaande uit 2 aders + 1 glasvezel kabel. Iedere ader wordt in een eigen "carrousel" gespoeld en vanuit daar samengebracht tot één bundel en geïnstalleerd. Om dit concept (1 carrousel per ader) voor een 2 GW kabel systeem toe te passen, zullen er aan boord van het installatievaartuig 3 carrousels moeten worden geplaatst. Rekening houdend met de kenmerkende afmeting van dit materieel is de volgende samenstelling gemaakt.

- Basis vaartuig: "Standaard Noordzee bak" 91,44 x 27,44 x 6,096 m (300 x 90 x 20ft)
- Positionering: minimaal een 4 punts anker systeem + 1 trekanker
- Anker type: Deltaflipper
- Carrousel diameter en capaciteit: 14 – 18 m / 1000 ton

In onderstaande figuur is een schematische lay-out van deze materiaal samenstelling gemaakt.

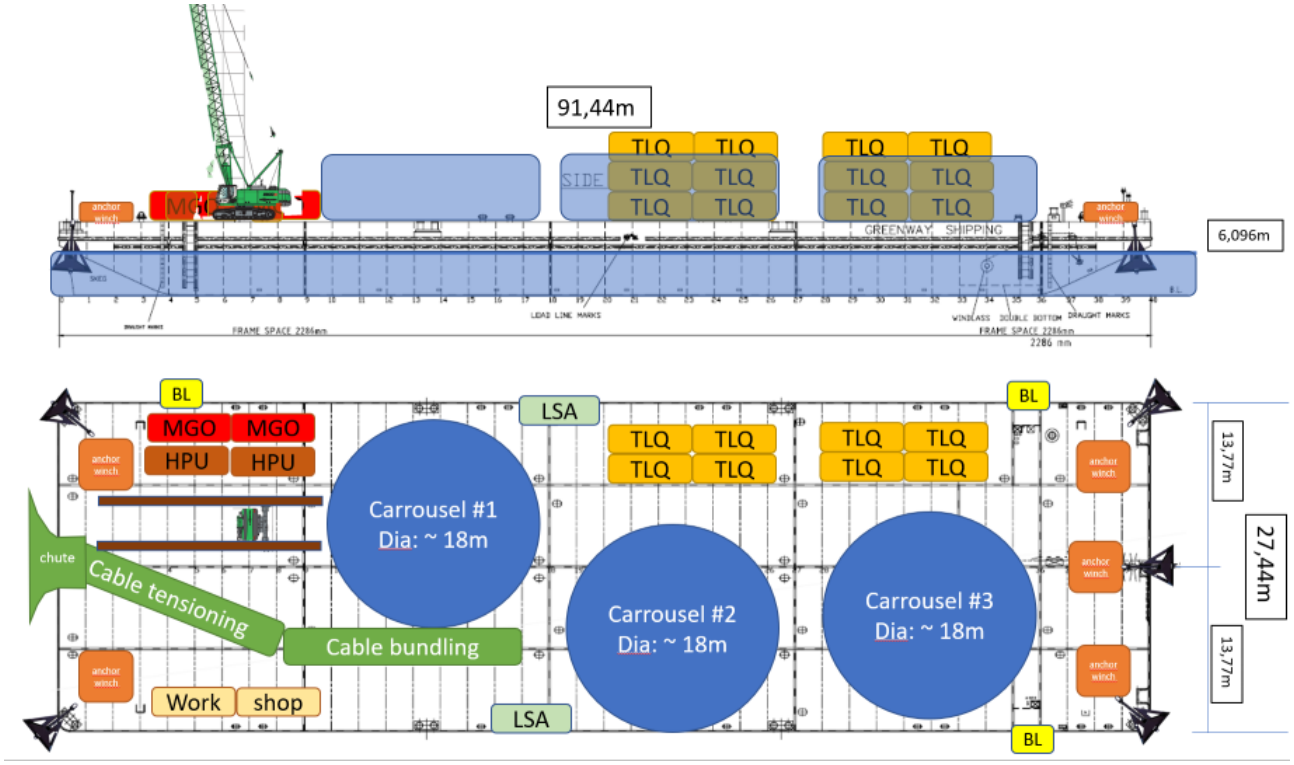

Afbeelding 13. Schematische layout installatievaartuig met 3 carrousels

Als basis voor de afmetingen van de bak en grootte van het materieel aan boord is informatie gebruikt van reeds bestaande vaartuigen die in het waddengebied zijn gebruikt. Voorbeeld schip is de Barbarossa I en MV Ulisse (eigenaar Prysmian group). Om de installatiebak te kunnen positioneren, manoeuvreren, verplaatsen en bemannen zijn diverse ondersteunende vaartuigen nodig.

Referentie kabellegschip CLB Ulisse

- Lengte: 122,2m
- Breedte: 33,5m
- Diepgang:
- Carousel: 7,000 ton
- Vertical injector: 2 tons heila kraan



Afbeelding 14. MV Ulisse

Referentie kabellegschip CLB Barbarossa I

- Lengte: 67,1m
- Breedte: 32,0m
- Diepgang: 2,0m
- 2 Static tanks
- Vertical injector



Afbeelding 15. CLB Barbarossa I

2.1.3.2 Ondersteunende vaartuigen

Een overzicht van de ondersteunende vaartuigen wordt hieronder beschreven.

Compacte sleepboten;

Referentie vaartuigen hierbij zijn, MV Baloe, MV Isa of MV Herman sr. (type Shoalbuster)

- Lengte: 23,35m
- Breedte: 8,64m
- Diepgang: 2,10m
- Snelheid; 10,5kn
- Bollard pull: 22 ton



Afbeelding 16. Compacte sleepboot (MV Baloe)

Multi-cat (voor ankers);
Referentievaartuigen hierbij zijn, MV Diablo, MV Thorsten, MV Willchallenge

- Lengte: 21,60m
- Breedte: 9,04m
- Diepgang: 2,00m
- Snelheid; 10,0kn
- Bollard pull: 10 ton



Afbeelding 17. Multi-cat (MV Willchallenge)

Hotelschepen;
Hotelschip op wad (nodig voor HDD en installatie op droogvallende platen + joint verbindingen)
Referentie vaartuigen worden aangeboden door bijvoorbeeld Van Loon Maritiem:

- Lengte: 116,00m
- Breedte: 11,40m
- Diepgang: 3,00m
- Snelheid; nvt
- Capaciteit; tot 300 personen



Afbeelding 18. Hotelschip (Van Loon Maritime)

2.1.3.3 Materieel voor Gestuurde Boringen (HDD)
Hieronder worden een aantal referentievaartuigen getoond welke ingezet kunnen worden voor het maken van een HDD.

Jack-up barge
Een jack-up barge is een drijvend platform met beweegbare poten aan de romp, gebruikt voor het maken van de HDD. Referentievaartuigen, zoals de Wavewalker, worden aangeboden door bijvoorbeeld Fugro en van Oord.

Afmetingen: 32m x 32m x 4,5m (Wavewalker)



Afbeelding 18. Jack-up barge Wavewalker

Afbeelding 19. Jack-up barge Fagant

Crew transfer vessel (shallow water)
Referentievaartuigen zoals de Acta Marine Wind Farm Service Vessel.

Afmetingen: 20m x 8m
Maximale deklast: 1,5 ton/m^2
Maximaal deadweight: 16 ton



Afbeelding 20. Crew transfer vessel shallow water

2.1.3.4 Materieel voor installatie op wantij en andere ondiepe delen

Wadtrencher
Referentie de Nessie II
Afmetingen: 9 m breed, maar rupsbanden zijn 3m breed (x2)
Rijstrook: 9m breed
Totaal verstoorde breedte = 2x2x3= 12m
Verstoringsbreedte zwaard = 1m



Afbeelding 21. Kabel installatie door de Nessie II

Plaatsen ankers zal ook verstoring opleveren; ankers liggen op de oevers +/- 300-400m van schip af – Indien er gebruik gemaakt wordt van spudpalen, zullen ankers eveneens noodzakelijk zijn voor de initiële en operationele positionering.

In de onderstaande afbeelding wordt een vergelijkbaar scenario weergegeven voor het maken van een HDD onder de NGT-leiding met een moflocatie, baggerwerkzaamheden en kabelinstallatie met een wadtrencher. De schepen en materiaal zijn vergelijkbaar aan de voorgaande opsomming van materiaal. In de afbeelding is de Stemat Spirit voor dieper water kabelinstallatie te zien, de Wavewalker voor het maken van de HDD met de Joost Nelis aan het uittredepunt van de HDD en op de voorgrond een ponton voor het intrekken van de kabel en later het maken van de mof. Rechts is de Nessie II te zien, die de kabel begraaft op de droogvallende Wadplaten. Foto is van Gemini campagne tbv kp 15 met in de achtergrond Borkum.



Afbeelding 22. Uitvoering van een HDD onder de NGT-leiding (met moflocatie, baggerwerkzaamheden en kabelinstallatie met wadtrencher)

2.1.4 Codes en standaarden

Bij gedetailleerd route ontwerp en bijbehorende uitvoeringsactiviteiten worden de volgende codes en standaarden gehanteerd.

Nr	Titel	Document nummer	Datum / versie	Status
[10]	DNV standard for Marine Operations and Marine warranty	DNV-ST-N001	September 2021	actueel

2.1.5 Uitsluitingen

Het routeontwerp zoals in dit document wordt beschreven is gedaan met in achtneming van de uitsluitingen zoals omschreven in ref [1].

2.2 Uitgangspunten onshore

De ondergrondse windparkaansluiting *op land* bestaat uit de volgende onderdelen:

Voor een 700MW aansluiting (windgebied Ten noorden van de Waddeneilanden)
- Twee ondergrondse 220kV-wisselspanning kabelsystemen naar een nieuw transformatorstation;
- Een nieuw transformatorstation in de omgeving Eemshaven waar de 220kV wordt omgezet naar 380kV;
- Twee ondergrondse 380kV-wisselspanning kabelsystemen tussen het nieuwe transformatorstation en het bestaande hoogspanningsstation Eemshaven Oudeschip (380kV);

Voor de 2x 2GW aansluiting (windgebied Doordewind)
- Twee ondergrondse 525kV-gelijkspanningkabels naar twee nieuwe converterstations;
- Twee nieuwe converterstation in de omgeving Eemshaven waar de 525kV-gelijkspanning wordt omgezet naar 380kV-wisselspanning;

- Twee ondergrondse 380kV-wisselspanning kabelsystemen van het eerste converterstation naar het bestaande 380kV-hoogspanningsstation Eemshaven Oudeschip;
- Twee ondergrondse 380kV-wisselspanning kabelsystemen van het tweede converterstation naar een nieuw te bouwen 380/110kV-hoogspanningstation (dit nieuwe 380/110kV station hoort niet tot de scope van PAWOZ-Eemshaven).

2.2.1 Kabelaanleg onshore

Installatiemethode
De installatiemethode zoals beschreven in dit hoofdstuk is op basis van de aanleg van 2 kabelsystemen. Onder twee kabelsystemen wordt het volgende verstaan: twee 350 MW systemen (samen een 700MW oftewel 0,7GW verbinding) of twee 2 GW systemen.

Het uitgangspunt is dat er 2 kabelsystemen tegelijkertijd geïnstalleerd kunnen worden via *open ontgraving*. Dit principe (los van het feit dat er nog geen 2GW aanlegervaring is) is 'proven practice' voor TenneT. Hiervoor is ook een aannemer geconsulteerd.
Dit betekent ook dat er voor aanleg van 1 kabelsysteem tegelijk gekozen kan worden.

Indien er meer dan 2 kabelsystemen tegelijkertijd geïnstalleerd zouden moeten worden is de verwachting dat de volgende handelingen tot negatievere resultaten leiden:

- Vanwege de breedte van het te ontgraven vlak zijn 2 werkwegen (beide kanten van de sleuf) nodig. Dit vergt extra ruimte werkstrook.
- Ontgraven grond (in drie lagen) moet aan beide zijden opgeslagen worden. Dit heeft tot gevolg dat landroute niet meer aan de rand van een agrarisch perceel kan liggen, wat wel sterk de voorkeur heeft van de agrariërs. Er zal een 'loze' strook overblijven tussen sloot en kabels.
- Het drooghouden van een brede strook vergt een (fors) grotere bemaling dan een kleine strook. Hierdoor zijn effecten op bodem/water naar verwachting groter bij een brede strook dan smallere strook.
- De extra ontgraven grond (in drie lagen) vergt meer ruimte om op het perceel op te slaan (hierdoor blijft er minder ruimte over voor teelt van gewassen).
- De extra ontgraven grond kan voor hogere gronddruk (vanwege gewicht) zorgen, waardoor er ongewenste verdichting kan plaatsvinden (en aan beide zijden van de sleuf ipv één zijde).

Bij gestuurde boringen (HDD's) wordt hetzelfde uitgangspunt van 2 kabelsystemen tegelijkertijd gehanteerd.

Samenstelling van een kabelsysteem

220kV- en de 380kV-verbinding bestaan ieder uit twee circuits met drie elektriciteitskabels en een glasvezelkabel.	 Afbeelding 23. Een 220 kV-verbinding (zeekabel). Er zijn 2 van deze kabels nodig voor een 700MW -verbinding

2 GW systeem bestaat uit 3 kabels en een glasvezelverbinding. (Twee 2 GW systemen bestaan daarom uit tweemaal: 3 kabels en een glasvezelverbinding.)	 Afbeelding 24. Een 2 GW kabelsysteem

De beschreven ingrepen, installatiemethoden en materieel zijn enkel geldig voor het realiseren van 2 kabelsystemen.

Overgang zeekabels naar landkabels
Als het landtracé langer is dan 1 km (en dat is bij PAWOZ-Eemshaven altijd het geval), wordt er in de regel gekozen om ook het landtracé vanaf de aanlanding naar het transformatorstation of de convertor met landkabels uit te voeren.
De kruising met de primaire waterkering (dijk) wordt via HDD's uitgevoerd. Specifiek voor kruisingen met een primaire waterkering worden 4 separate HDD's voor de verschillende kabels van een 2GW verbinding gemaakt (dus 4+4=8 HDD's voor 4 GW). Voor de 700MW AC verbinding wordt uitgegaan van 2 HDD's onder de kering.

Na de overgang van zee naar land is er dan de noodzaak van een overgangsmof. De mofput, binnendijks (om ecologische effecten op de kwelders te minimaliseren), wordt onder de oppervlakte ingegraven en is na afloop niet te zien. De ondergrondse 220kV wisselstroom landkabels lopen vanaf de overgangsmof tot aan het nieuwe transformatorstation. De ondergrondse 525kV gelijkstroom kabelsysteem lopen ieder vanaf de overgangsmof richting een van de twee nieuwe converterstations.

De benodigde ruimte voor de overgangsmof bedraagt als volgt:

AC-systemen (700MW)	*Afmetingen overgangsmofput (eindsituatie)*	Per overgang van zeekabel naar landkabel: 4 x 15 m = ca 60m^2 Twee zeekabels dus 2 x 60 m^2 = ca 120 m^2  Afbeelding 25. Overgangsmofput
	Diepte mofput	Circa 2 meter
	Werkterrein	Minimaal 40 x 15m
DC-systemen	*Afmetingen overgangsmofput*	15 x 10 meter = ca 150m^2 per 2 GW verbinding.

(2GW)[8]	*(eindsituatie)*	In totaal: 2 x 150m2 = 300 m^2
	Diepte mofput	Circa 2 meter
	Werkterrein	Minimaal 40 x 15

Kabellengtes op land
De maximale kabellengte die getransporteerd kan worden op een haspel is ongeveer 1.000 tot 1.200 meter. Om de 1.000 tot 1.200 meter moeten kabels daarom aan elkaar verbonden worden op de zogenaamde moflocaties. Het is mogelijk dat kortere afstand tussen de moflocaties gehanteerd worden indien er een combinatie van zowel open ontgraving als HDD's (zie verderop) toegepast wordt. Hierdoor zijn meer moffen nodig. Lengtes worden vooral bepaald door het landschap (denk aan aanwezigheid van watergangen en infrastructuur) en de ondergrond (aanwezige kabels en leidingen).

AC-systemen (700MW)	Afmetingen mofput (eindsituatie)	Per overgang: 4 x 15 m = 60m2 2 x 60 m2 = 120 m^2
	Diepte mofput	Circa 2 meter
	Werkterrein	40 x 15 meter
DC-systemen (2GW)	Afmetingen mofput (eindsituatie)	15 x 10 meter = 150m^2 per 2 GW verbinding. In totaal: 2 x 150m2 = 300 m^2
	Diepte mofput	Circa 2 meter
	Werkterrein	40 x 15 meter

Naast de mofputten is om de 3 tot 5 km een aardput nodig. Een aardput is een vierkante bak van circa 1,0 x 1,0 meter met een stalen putdeksel. Dit is een (in principe) ingegraven put met toegang vanaf het maaiveld waar de mantels van de kabels verbonden worden om transportverliezen te beperken.

Op land worden de kabels ondergronds aangelegd door open ontgraving of een horizontaal gestuurde boring (HDD).

Open ontgraving
Open ontgraving is de voorkeursmethode voor de aanleg van kabelsystemen op land. Dit geldt voor zowel wisselstroom als gelijkstroom. Bij open ontgraving worden de kabels in een uitgegraven sleuf gelegd. Bij het ontgraven worden (in landbouwgebied) nauwkeurig de verschillende grondlagen gescheiden van elkaar neergezet in een depot op het perceel. Zie ook afbeelding 27.

Als het nodig is (afhankelijk van de warmtegeleidbaarheid van de bodem), wordt op de bodem van de open ontgraving een laag 'backfillzand' gelegd. Dit is leemhoudend zand, met goede vochthoudende eigenschappen en hoge thermische geleidbaarheid. De kabels worden hierop gelegd en vervolgens ook weer afgedekt met een laag backfillzand. Om de kabels droog te kunnen aanleggen, vindt afhankelijk van de grondwaterstand, bemaling plaats. Hiervoor wordt de grondwaterstand tot circa 0,3 meter beneden de sleufdiepte verlaagd. In landbouwgebied betekent dit een tijdelijke grondwaterstandverlaging tot 2,40m-mv. Bemaling wordt over de gehele lengte van de sleuf toegepast.

Open ontgraving AC-systemen
Bij ligging van de AC-kabels in driehoekconfiguratie (gebundeld) dient een onderlinge afstand van 3 meter tussen de kabelsystemen te worden aangehouden. Aan de buitenzijde van de systemen wordt een veiligheidszone van 3 meter aangehouden. De totale breedte van de sleuf bedraagt bij 2 AC-kabelsystemen in een gezamenlijke open ontgraving aan de bovenzijde, op maaiveld circa 10 meter. Zie ook afbeelding 26.

[8] Er is op dit moment nog geen ervaring met aanleg van 2GW-DC systemen. De getoonde getallen kunnen nog veranderen.

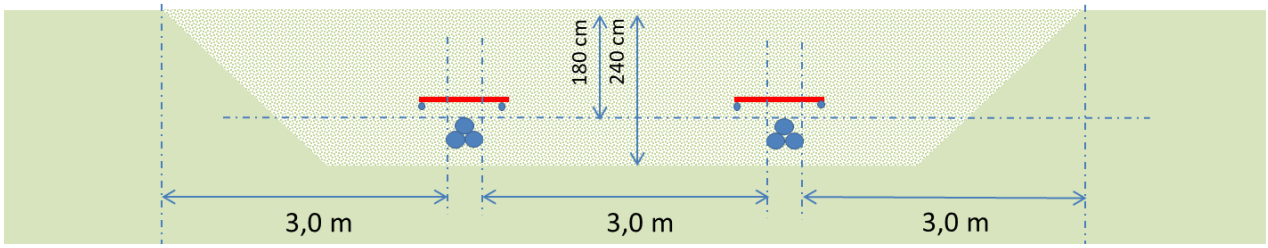

Afbeelding 26. Twee AC-kabelsystemen gebundeld middels open ontgraving

De totale tijdelijke werkstrook bij een open ontgraving van 2 AC verbindingen in driehoekconfiguratie kent een breedte van circa 50m (exacte grootte is o.a. afhankelijk van ruimte die nodig voor gronddepot en grondgesteldheid). Op afbeelding 27 is een voorbeeld van de werkstrook bij open ontgraving voor de AC-systemen weergegeven. In deze werkstrook bevinden zich tevens een werkweg en ruimte om de vrijgekomen grond uit de sleuf tijdelijk op te slaan.

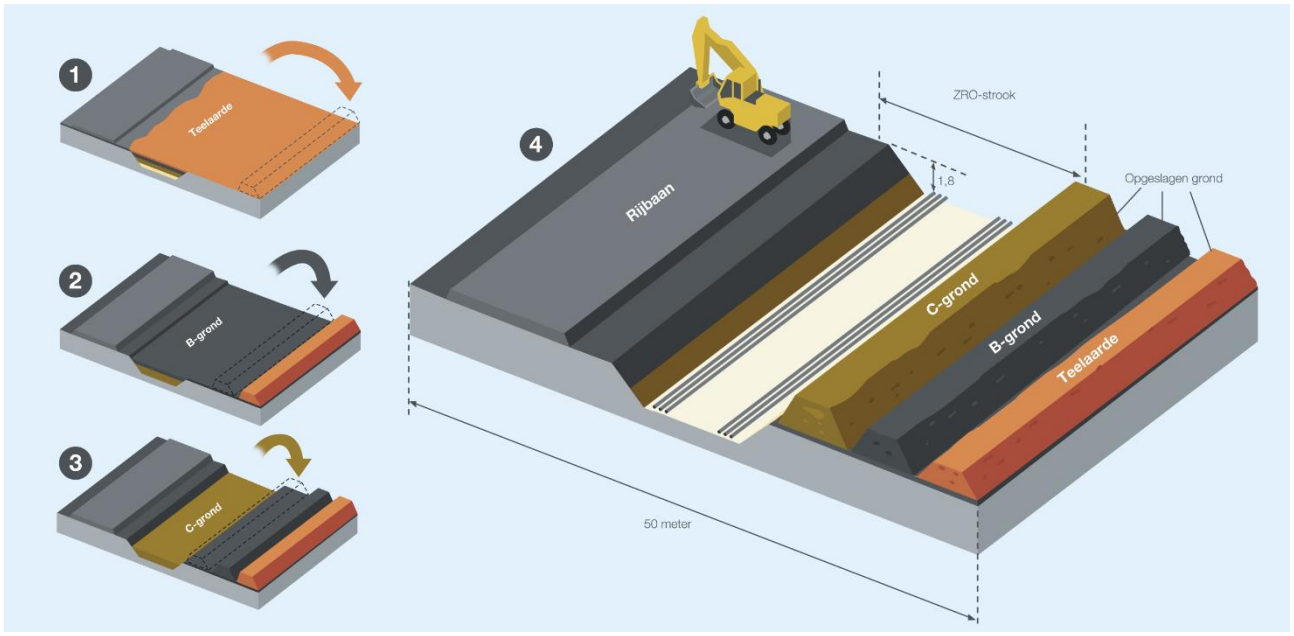

Afbeelding 27. Voorbeeld van werkstrook bij open ontgraving voor 2 AC-kabelsystemen

Open ontgraving DC-systemen
Bij gebundelde ligging van een DC-kabelsysteem is de strook van het kabeltracé bij open ontgraving circa 7 meter breed. Aan de buitenzijde van de systemen wordt een veiligheidszone van 3 meter aangehouden, deze is onderdeel van de genoemde 7 meter. De diepte van de sleuf is 2,10 meter (of in geval van grondverbetering 2,30 meter). De bovenkant van de kabel bevindt zich op 1,80 meter onder maaiveld. Zie ook afbeelding 28.

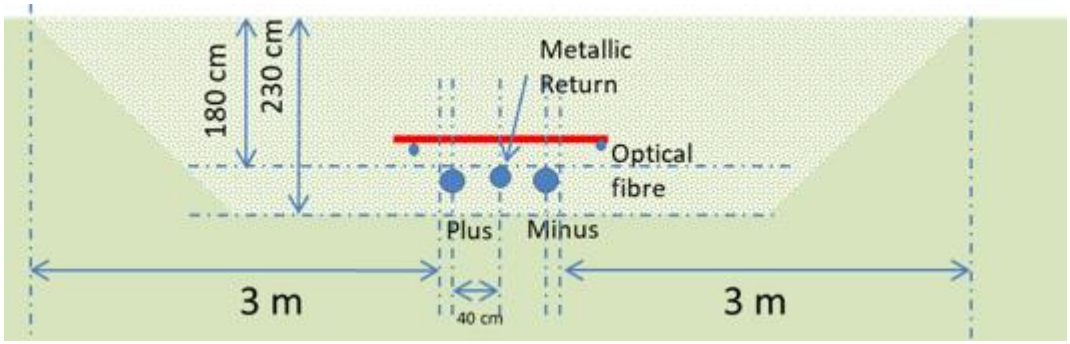

Afbeelding 28. Een 2 GW-kabelsysteem gebundeld middels open ontgraving

De kabelsleuf plus werkweg plus opslag grond geeft een werkstrookbreedte van circa 50m voor twee DC-kabelsystemen.

Hieronder volgen de gemiddelde dieptegegevens bij aanleg van de AC en DC kabelsystemen door open ontgraving. Specifieke situaties kunnen afwijken.

AC-systemen	**Diepten**	**Landbouwgebied[9]**
	Kabeldiepte	+/- 1,80m-mv
	Ontgravingsdiepte	+/- 2,10 m-mv
	Bemalingsdiepte	+/- 2,40 m-mv
DC-systemen	Kabeldiepte	+/- 1,80m-mv
	Ontgravingsdiepte	+/- 2,10 m-mv
	Bemalingsdiepte	+/- 2,40 m-mv

Bemalingsdiepte is afhankelijk van o.a. grondwaterstand en kan dus nog wijzigen.

Na kabelinstallatie wordt de grond opnieuw opgebouwd, door de ontgraven lagen in omgekeerde volgorde met de juiste verdichting terug aan te brengen. Hierna kan het maaiveld hersteld worden.

De aanleg van 1.000 meter hoogspanningskabels voor 2 kabelsystemen door open ontgraving duurt (all-in, inclusief maaiveldherstel) circa tien weken.

Horizontaal gestuurde boring
Op delen van het tracé waar open ontgraving niet toegepast kan worden (bijv. bij kruising grote wegen/watergangen/spoorlijnen en grote kabels en leidingen) of waar grote schade verwacht wordt, worden horizontaal gestuurde boringen (HDD = Horizontal Directional Drilling) toegepast. Dit wil zeggen dat de hoogspanningskabels, door middel van een boormachine/ op grotere diepte in de grond worden gebracht.

Het uitvoeren van een HDD gebeurt met zogeheten ‘in- en uittredepunten’. Dit zijn de plekken waar de boringen de grond ingeboord worden en er weer naar boven komen. Daar zijn ook de tijdelijke werkterreinen en een is klein stukje ‘open ontgraving’ nodig. Afhankelijk van de lengte van de boring heeft het werkterrein een oppervlakte van circa 2.500-3.500 m2 bij het intredepunt en 1.500-2.500 m2 bij het uittredepunt. Afhankelijk van de lokale situatie kunnen de afmetingen groter worden.

Een horizontale boring wordt in vier stappen uitgevoerd, weergegeven in afbeelding 29.

[9] In bebouwd gebied bedraagt de kabeldiepte minimaal +/-1,20 m-mv.

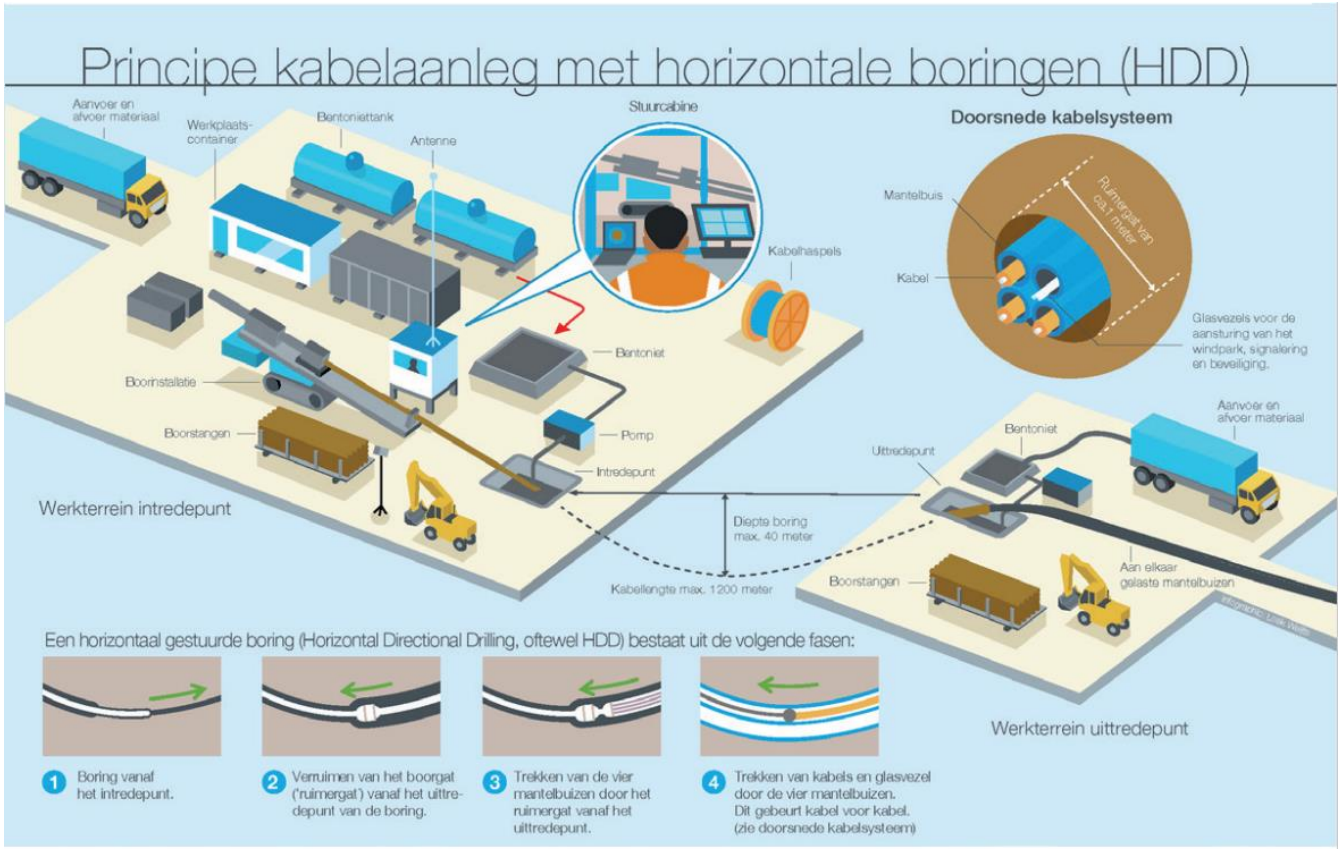

Afbeelding 29. Principe kabelaanleg met horizontaal gestuurde boringen (HDD)

Eerst wordt vanaf het intredepunt naar het uittredepunt ongeveer een kilometer verderop geboord. Met een 'ruimer' wordt vervolgens vanaf het uittredepunt van de boring het boorgat verbreed. Hierbij wordt het boorgat met boorvloeistof gevuld, die het geboorde sediment transporteert en ervoor zorgt dat het boorgat stabiel blijft. Tijdens stap drie wordt een mantelbuis aan de boorkop van de boormachine verbonden en door het boorgat getrokken. De mantelbuizen liggen in dit gebied naar verwachting op een diepte van 10 tot 30 meter. Deze diepte is afhankelijk van onder meer de diepteligging van te kruisen kabels en leidingen, de ondergrond en de benodigde lengte van de boring. Na het intrekken van de mantelbuizen, worden tijdens stap 4 de kabels vanaf een haspel door de mantelbuizen getrokken. Waar de kabels boven de grond bij elkaar komen, worden deze uiteindelijk in de mofputten aan elkaar gelast.

De mantelbuizen worden volledig uitgelegd in de omgeving van het werkterrein. De mantelbuizen worden in delen van 15-20 meter uitgelegd, waarna ze aan elkaar worden gelast en als strengen door het boorgat getrokken. Voor, bijvoorbeeld, een boring van 800 meter betekent dit dat een uitlegstrook van enkele meters breed en een lengte van ruim 800 meter over het land voor de mantelbuizen nodig is.

De maximale lengte van een boring wordt mede bepaald door de bodemopbouw. Soms is het technisch beter om bepaalde grondlagen te vermijden, hierdoor moeten boringen korter worden. Op basis van bekende gegevens is de maximale lengte van een enkele HDD-boring in Noord-Groningen 750-800 meter. Als uit bodem- en veldonderzoeken andere resultaten blijken, kan deze lengte nog wijzigen.

Horizontaal gestuurde boring voor AC-systemen
Het boortraject bestaat per 220 of 380kV wisselstroomverbinding (=2 kabelsystemen) uit twee parallel gelegen boringen, met een tussenafstand van minimaal 5 meter (afhankelijk van de lengte van de boring). Elke boring bestaat uit een bundel van vier kunststof mantelbuizen met daarin drie hoogspanningskabels en

een glasvezelkabel (en in sommige gevallen een aardkabel). De veiligheidszone is 5 meter aan weerszijden van de buitenzijde van de kabel. De strook van de twee AC-kabelsystemen is circa 17 meter. De extra 2,5 meter aan elke kant is een nauwkeurigheidsband en alleen van toepassing tijdens de HDD engineering fase (de exacte boorlijn kan tijdens de realisatie in horizontale richting afwijken tot een paar promille van de HDD lengte). Zie ook afbeelding 30.

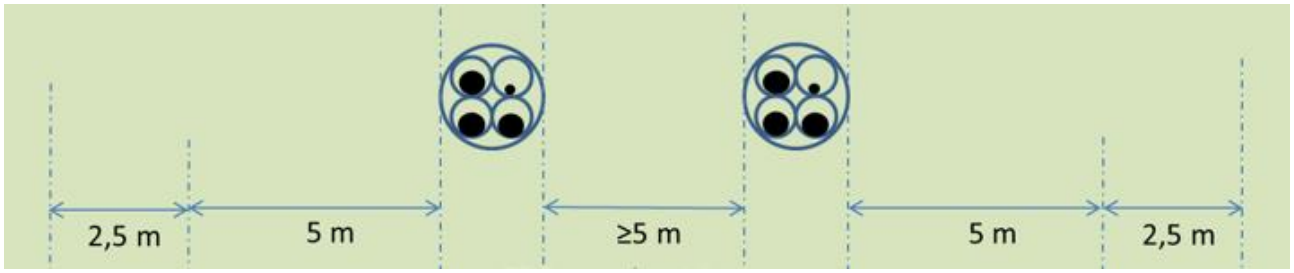

Afbeelding 30. Twee 380kV-kabelsystemen gebundeld middels HDD

Horizontaal gestuurde boring voor DC-systemen
Het boortraject bestaat per 2 GW gelijkstroomverbinding uit een boring, met vier kunststof mantelbuizen waarin een plus-pool, een min-pool, de metallic return en een glasvezelbuis liggen. De veiligheidszone is circa 5 meter aan weerszijden van de buitenzijde van de kabel. De strook van een DC-verbinding is circa 11 meter. De extra 2,5 meter aan elke kant is een nauwkeurigheidsband en alleen van toepassing tijdens de HDD engineering fase (de exacte boorlijn kan tijdens de realisatie in horizontale richting afwijken tot een paar promille van de HDD lengte).

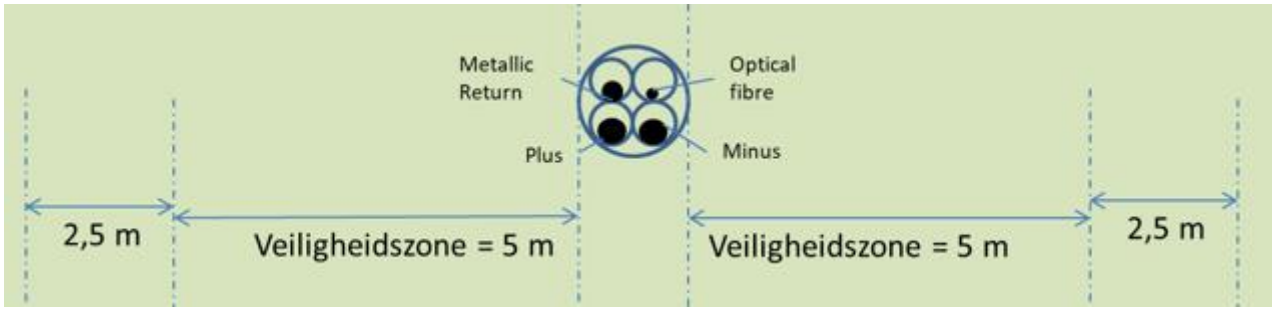

Afbeelding 31a. Een 2 GW-kabelsysteem gebundeld middels HDD – op land

De uitvoering van HDD-boringen neemt (all-in) acht tot tien weken in beslag. De werkterreinen, uitlegstroken en bouwwegen zijn bij een HDD van tijdelijke aard.

Specifiek voor kruisingen met een primaire waterkering worden separate boringen voor de verschillende kabels van een 2GW verbinding gemaakt.



Afbeelding 31b. Een 2 GW-kabelsysteem HDD–kruising primaire waterkering

2.2.2 Transformatorstation

Om het windpark Ten noorden van de Waddeneilanden (TNW) aan te sluiten op het Nederlandse hoogspanningsnet is een nieuw transformatorstation nodig waar de stroom van 220 kV getransformeerd wordt naar 380 kV. Dit is nodig omdat deze bestaande hoogspanningsstations zijn aangesloten op het 380 kV hoogspanningsnet. Het transformatorstation bestaat onder andere uit 380 kV-openlucht schakelinstallaties inclusief veldhuisjes, 380 kV-inschakelweerstanden, 380/220/33 kV-vermogenstransformatoren, 220 kV-schakelinstallaties, 220 kV-harmonische en 'transient overvoltage' (TOV) filterbanken, 220/33 kV-shunt spoelen, 33 kV-schakelinstallaties inclusief gebouw, 33 kV-condensatorbanken inclusief gebouw, 33 kV-aardings-/ distributietransformatoren, een centraal dienstengebouw en in- en uitgaande hoogspanningskabels (220/380 kV).

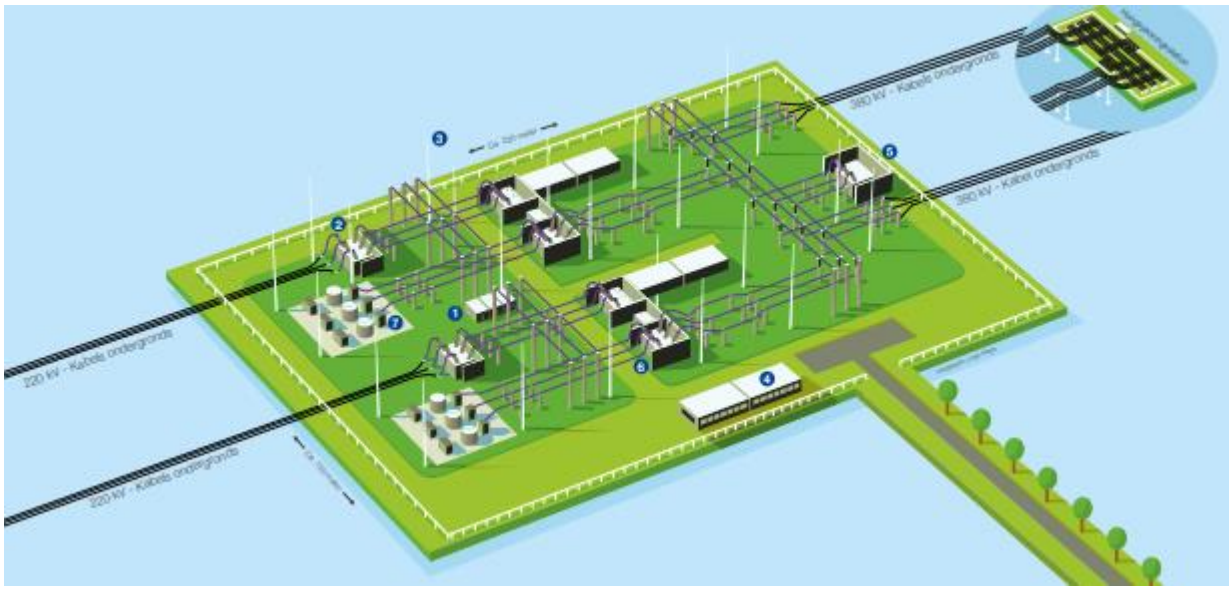

Afbeelding 32. Indicatieve weergave van transformatorstation (0,7 GW)



Afbeelding 33. Indicatieve weergave van onderdelen transformatorstation



Afbeelding 34. Foto's van werkzaamheden aanleg transformatorstation

De benodigde oppervlakte voor het transformatorstation is circa 3,5 hectare (vergelijkbaar met zo'n 7 voetbalvelden). Hier komt een tijdelijk werkterrein van zo'n 1 hectare bij. Ter vergelijking het bestaande 380kV-hoogspanningsstation Eemshaven Oudeschip is circa 4 hectare groot. De hoogte van de installaties van een transformatorstation varieert van 10 tot 15 meter met een aantal bliksemafleiders van ongeveer 25 meter hoog. Het transformatorstation is een open installatie, op een enkel gebouw na.

Aanlegduur

Werkzaamheden	Duur aanleg
Bouwrijp, ophoging, voorbelasten	12 maanden (ophoging en voorbelasten is niet altijd nodig, locatie afhankelijk)
Civiel werkzaamheden	12 maanden
HVDC installatie en commissioning	12 maanden

In totaal bedraagt de aanleg van een transformatorstation circa 3 jaar.

2.2.3 Converterstation

Het converterstation zet de 525kV-gelijkstroom om naar 380kV-wisselstroom. Dat is nodig omdat het landelijk hoogspanningsnet een 380kV-wisselstroom net is. Voor het converterstation is ongeveer 5,5 ha oppervlak nodig en 2 ha extra als tijdelijk werkterrein tijdens de aanlegfase. Het converterstation bestaat onder andere uit converters (omvormers), reactoren, koelers, transformatoren en 380kV-schakelvelden. De converters en reactoren staan inpandig, de transformatoren, koelinstallaties en de schakelvelden buiten. De maximale hoogte van de gebouwen bedraagt 25 meter. Het converterstation is onbemand.



Afbeelding 35. Indicatieve weergave van een converterstation (2 GW)

Aanlegduur

Werkzaamheden	**Duur aanleg**
Bouwrijp, ophoging, voorbelasten	12 maanden (ophoging en voorbelasten is niet altijd nodig, locatie afhankelijk)
Civiel werkzaamheden	18 maanden
HVDC installatie en commissioning	18 maanden

In totaal bedraagt de aanlegduur van een converterstation tussen de 3 en 4 jaar.

3. Factsheet route I Meeuwenstaart

3.1 Inleiding

De route Meeuwenstaart is de meest oostelijke route. In de basis betreft het een route die gebruik maakt van ondiepe delen om zo de scheepvaart zo min mogelijk te hinderen (dus zoveel mogelijk buiten de vaarroutes blijft). De route loopt (vanuit Noordzee geredeneerd) vanaf de 6 zeemijlgrens in zuidoostelijke richting. Na de verlaten telecomkabels loopt de route boven Rottumeroog en Rottumerplaat langs in oostelijke richting naar het Duitse eiland Borkum. Ten noorden van Rottumeroog kruist de route de Gemini- en NorNed-kabels (de laatste is een kabel voor het transport van elektriciteit tussen Noorwegen en Nederland). De route loopt noordelijk van de Geminikabels verder en buigt ter hoogte van de Huibertplaat af naar de Eemsmonding. Ook de COBRA-kabel (een elektriciteitskabel tussen Denemarken en Nederland) ten noordoosten van Rottumeroog worden gekruist. Hierna loopt de route over de Meeuwenstaartbanken in de Eemsmonding. Het Eems-Dollard verdragsgebied en de natuurlijke vaargeul van de Oude Westereems worden doorkruist. Het is mogelijk dat ook ankergebieden in de Eems doorkruist worden. Tenslotte landt de route aan bij de zeedijk nabij de Westlob. De landroute loopt om de Eemshaven heen om – via deels aanwezige en deels nieuw te bouwen stations - aan te sluiten op het hoogspanningsnet.

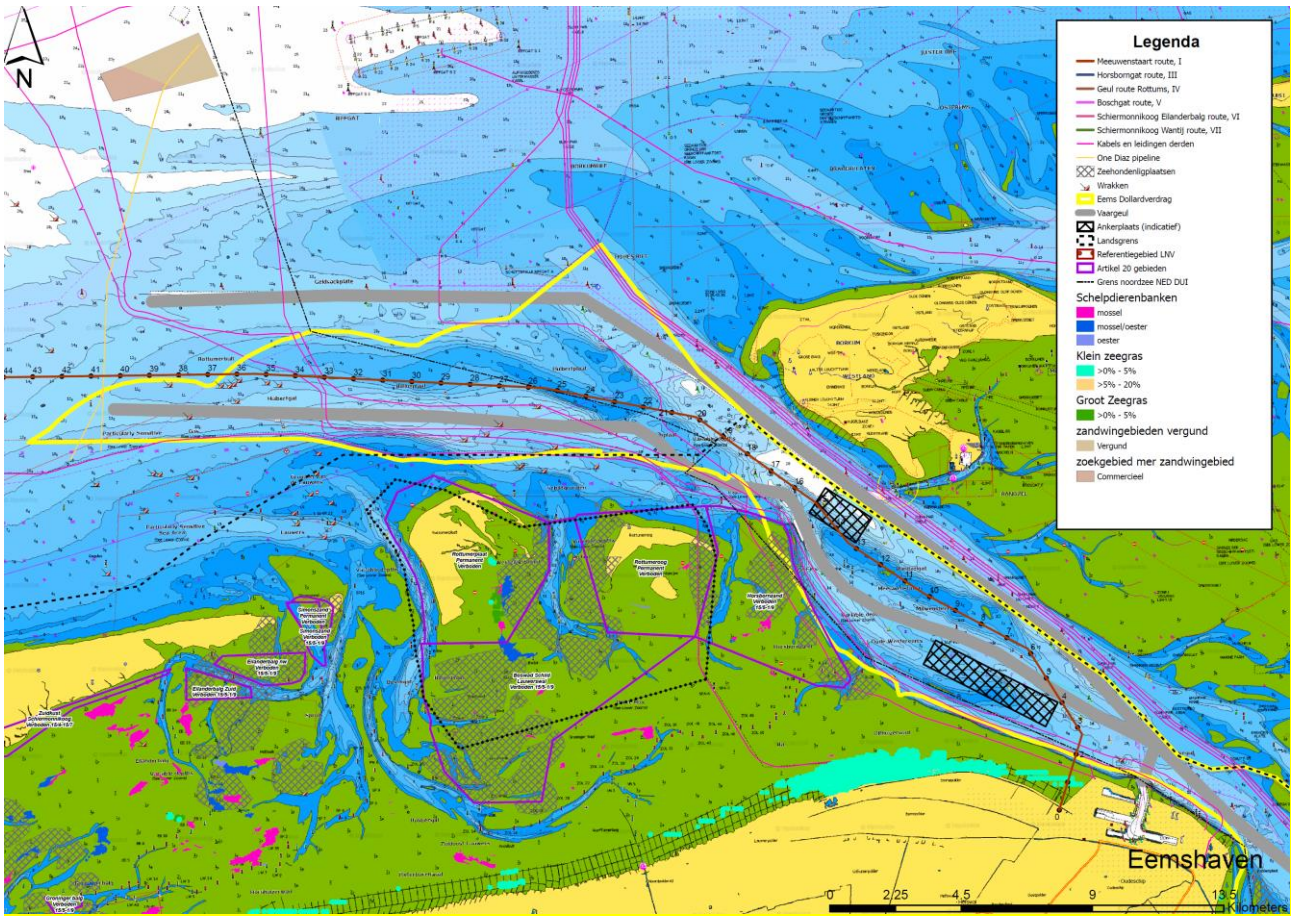

Afbeelding 36. Overzichtskaart I Meeuwenstaartroute

3.2 Maakbaarheid/haalbaarheid aan de hand van 4 aspecten

Aspect	Criteria
Installatie	**Installatiemethode**: <u>Diepe delen</u> Op de delen waar voldoende waterdiepte is kunnen de kabelsystemen worden geïnstalleerd op de gebruikelijke wijze zoals ook kabels in de offshore sectie worden geïnstalleerd. Men gebruikt hiervoor een kabellegschip met een carrousel waarin tientallen kilometers kabel kan worden getransporteerd. De kabel wordt op het zeebed gelegd waarna deze met een tweede schip met een kabeltrencher (kabelbegraafmachine) wordt begraven tot in de morfologisch stabiele laag. Het type begraafmachine is afhankelijk van de lokale condities en aannemer, maar kan bestaan uit een voertuig dat zich onderwater voortbeweegt op rupsbanden of een slede die voortgetrokken wordt door het schip. Er is eveneens een combinatie mogelijk van leggen en begraven door 1 schip. Het begraven gebeurt dan op dezelfde wijze, echter wordt het kabelsysteem dan direct vanaf het schip door de machine geleid en begraven. In dat geval is het ook mogelijk om gebruik te maken van een “vertical injector”, een zwaard dat aan het schip bevestigd is en een sleuf trekt in het zeebed en direct de kabel onder in de sleuf voert. (Er zijn enige varianten, zo gebruikt men waterinjectie of laat men het zwaard vibreren of een combinatie van beiden waardoor het zwaard makkelijker door de grond getrokken kan worden.) <u>Ondiepe delen (zie ook oranje vakken (trenchen + baggeren) in afbeelding 38)</u> Voor de ondiepe delen in het Eems estuarium dient er een toegangskanaal (minimaal 60 meter breed en minimaal 12 meter diep) gebaggerd te worden voor de kabelinstallatieschepen. Vooral de diepgang ten gevolge van het gewicht van de aan te voeren kilometers kabel maakt het dat er veel gebaggerd dient te worden. Wanneer er post-lay burial wordt toegepast is toch het leggen van de kabel maatgevend voor de te baggeren diepte. Vanwege de geringe waterdiepte is het noodzakelijk eerst gebruik te maken van cutterzuigers (snijkopzuiger) voor het creëren van waterdiepte voor hopperzuigers die een grotere baggercapaciteit hebben. M.b.t. het schip wordt uitgegaan van een groot kabellegschip zoals de CLV Leonardo Da Vinci of de CLV NKT Victoria. Een ankerspread veroorzaakt te veel hinder voor de scheepvaart gedurende enkele dagen tot weken, er wordt daarom uitgegaan van een schip met dynamic positioning. Op het deel nabij de aanlanding moet eerst de bestaande infrastructuur (NorNed, COBRA en Gemini) gekruist worden. Dit kan middels een HDD van de droogvallende Wadplaat naar het navigatiegebied zoals weergegeven op afbeelding 37 (een soort gelijke activiteit vindt plaats in de paarse cirkel op afbeelding 38). De kabels kunnen door de HDD naar land getrokken worden en middels een open ontgraving of met gebruik van een Wadtrencher begraven worden (zie grijs vak in afbeelding 38). De kabels kunnen in een open ontgraving in de dijk gelegd worden. De dijk op deze locatie is geen primaire zeekering.

Aspect	Criteria



Afbeelding 37. Boren vanaf de wadplaat richting het navigatiegebied.

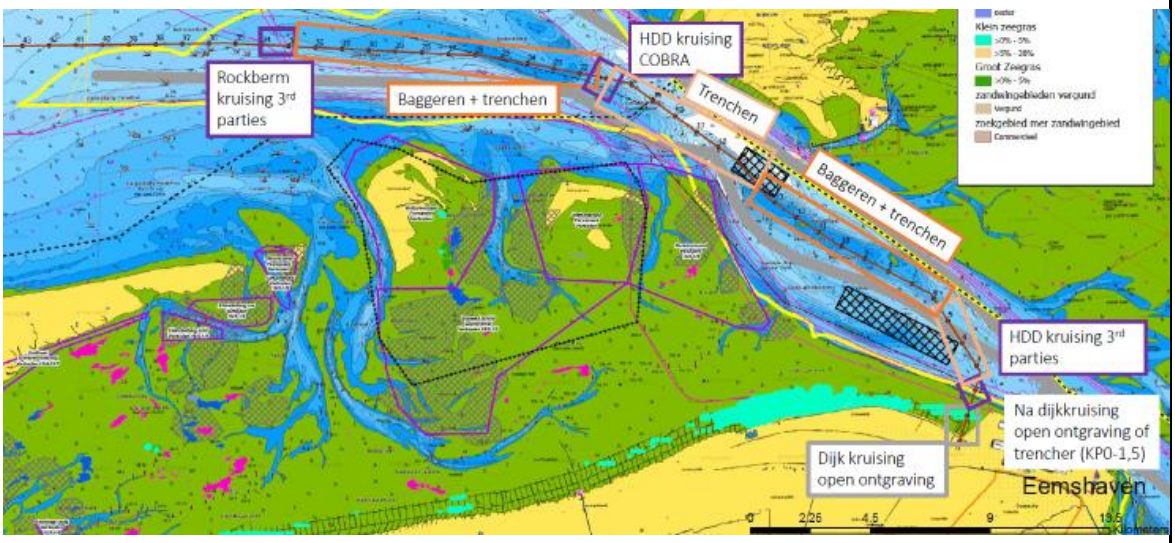

Afbeelding 38. Nearshore route Meeuwenstaart (deel 1)

<table>
<tr><th>Aspect</th><th>Criteria</th></tr>
<tr><td></td><td>Beperkingen (permanent/tijdelijk gesloten gebieden (en navigatiegebied)):
Geen bekende beperkingen op basis van ecologische gronden.
Er is nog geen toestemming vanuit GDWS om kabelsystemen te installeren in de vaargebieden van het EDV gebied.</td></tr>
<tr><td></td><td>Aanvoer materieel en materiaal:
Kabel kan worden aangevoerd via de Eems.</td></tr>
<tr><td></td><td>Begraafdiepte
Er dient te worden voldaan aan de eisen vanuit de Waterwetvergunning en daarom wordt bury-and-forget toegepast. Begraafdiepte is daarom afhankelijk van het niet mobiele zeebed.</td></tr>
<tr><td></td><td>Duur en moment (getij) van werkzaamheden
Op delen met weinig waterdiepte worden de werkzaamheden beperkt door het getij, dit zorgt voor een reductie van werkbare uren m.n. voor het baggeren.</td></tr>
<tr><td>Baggeren</td><td>Baggermethode:
Het gebied is morfologisch zeer dynamisch (zie oranje vakken in afbeelding 38) en sommige delen zijn erg ondiep.

Er is zeer grote kans op blootspoeling waardoor kabels in de (diepe) stabiele laag moeten worden begraven. Hierdoor ontstaan grote baggerhoeveelheden.

Alleen al voor de aanvoer van materiaal en materieel is een baggervolume nodig van 7,8 miljoen m^3. Een toegangskanaal dient namelijk te worden gebaggerd in de ondiepe delen om de kabelsystemen te plaatse te krijgen. Om de kabelsystemen in het stabiele zeebed te kunnen installeren in deze morfologisch zeer dynamische omgeving (op sommige plekken meer dan 10 meter verschil in waterdiepte per jaar), moet er ook gebaggerd worden.

Dit zullen grote baggerhoeveelheden zijn, op basis van de eerste grove berekeningen door te kijken naar het huidige zeebed, het historisch laagste zeebed en het baggerprofiel dat gemaakt moet worden in dit gebied waar hoge stroomsnelheden zijn. Door deze hoge stroomsnelheden zullen de gemaakte profielen eveneens snel aanzanden en is er daarnaast het risico op een storm die tijdens de aanlegperiode het werk teniet doet zodat men weer opnieuw kan beginnen.

De ingeschatte initiële baggervolumes zullen 20 miljoen m^3 zijn (meer dan bij COBRA en/of Gemini) voor een enkele verbinding, waardoor er – gebaseerd op eerder projecten - wel sprake van kan zijn van significante negatieve ecologische effecten. Dit moet echter door een MER-bureau uitgezocht worden.
De baggervolumes zijn dusdanig dat het onwaarschijnlijk is een geul te kunnen baggeren (dit bedraagt meerdere jaren werk) die lang genoeg op diepte blijft om een kabelsysteem te kunnen installeren. Dit betekent dat de geul meerdere jaren open moet blijven door onderhoudsbaggerwerkzaamheden. Daarnaast creëert men met deze geul een nieuwe getijdegeul die het gehele morfologische systeem en de vaargeul kan beïnvloeden. Dit moet echter door een MER-bureau uitgezocht worden.

Hieronder volgt een inschatting van de baggerhoeveelheden op verschillende delen van de route:

<table>
<tr><td>KP 3.2 - 4.2</td><td>1,2 miljoen m^3</td></tr>
<tr><td>KP 5.5 – 10</td><td>4,1 miljoen m^3</td></tr>
<tr><td>KP 10 – 20</td><td>4,6 miljoen m^3</td></tr>
</table>
</td></tr>
</table>

<table>
<tr><th>Aspect</th><th>Criteria</th></tr>
<tr><td></td><td>
<table>
<tr><td>KP21 – 26</td><td>4,6 miljoen m³</td></tr>
<tr><td>KP26 – 30</td><td>2,8 miljoen m³</td></tr>
<tr><td>KP30 – 38</td><td>2,8 miljoen m³</td></tr>
</table>
Alternatieve aanlegmethoden (zoals bijv. rijdend materieel) zijn hier niet van toepassing omdat daarmee niet de gewenste diepte wordt behaald voor het uitgangspunt ‘Bury and Forget’. Voor de argumenten ten grondslag hieraan, zie hoofdstuk 2.1.

Duur en moment (getij) van werkzaamheden
Op de delen waar weinig waterdiepte is wordt de uitvoering beperkt door het getij.
Aanleg van één kabelsysteem met in achtneming van de baggervolumes zal niet in één jaar uitgevoerd kunnen worden.

Verspreidingslocatie
Naast gebaggerde geul. Extra transport wordt niet voorzien.

Verspreidingsmethode
Op en nabij de gebaggerde geul verspreiden middels bodemdeuren.

Afmetingen van de gebaggerde geul
In verband met hoge stroomsnelheden en golven is voor de geul een talud van 1:7 en op delen met een hoge morfologische activiteit 1:10 aannemelijk. Voor afmetingen zie hoofdstuk 2.1.1.

M.b.t. geuldimensies, waarbij het uitgangspunt de breedte van het schip is en 15 meter aan beide zijde om te kunnen manoeuvreren, is een eerste inschatting 60 meter op de bodem van de gebaggerde geul.</td></tr>
<tr><td>Veiligheid</td><td>
Kruisingen:
Complexe kruisingen met bestaande kabels, ankergebieden en overige scheepvaartgebieden.
Er moet een aantal complexe kruisingen worden uitgevoerd met bestaande kabels (bijv. COBRA-, NorNed- en Geminikabels).

De Geminikabels en NorNed op zee kunnen middels een conventionele kruising worden uitgevoerd.

Bij kruising met COBRA-kabel op diep water is een boring (HDD), zie paars vak in afbeelding 38, noodzakelijk om te voldoen aan de Waterwetvergunning. COBRA-kabel ligt al op -19m LAT, hier moet ruim onderdoor worden geboord en zijn er een tweetal Jack Up barges nodig voor deze ‘van zee naar zee-boring’. Complicerende factor is dat dit naast de vaargeul plaats moet vinden. De ruimte voor kruising werkzaamheden (bijv. Jack-up barge (hefponton)) in combinatie met baggeren is beperkt in dit morfologisch dynamisch gebied. Bestaande infrastructuur (kabels) moet onderdoor gekruist worden. Dit moet met een complexe HDD boring. Nabij het intredepunt van de HDD moet er een Omega joint (lus van minimaal 25 meter) gemaakt worden om de ingetrokken kabel te verbinden met de rest van de aan te leggen kabel. Hierdoor is de aanleg van meerdere kabelsystemen niet mogelijk (onvoldoende fysieke ruimte in het horizontale vlak). Voor de 2 GW bundel zijn meer Omega lussen nodig. Hier zijn namelijk per 2 GW twee HDD’s nodig, met elk een Omega lus.

Op het deel nabij de aanlanding moet eerst de bestaande infrastructuur (NorNed, COBRA en Gemini) gekruist worden. Dit kan middels een HDD van de droogvallende Wadplaat naar het navigatiegebied. De kabels kunnen door de HDD naar land getrokken worden en middels een open ontgraving of met gebruik van een Wadtrencher begraven worden.
De kabels kunnen in een open ontgraving in de dijk gelegd worden. De dijk op deze locatie is geen</td></tr>
</table>

Aspect	Criteria
	primaire zeekering (zie grijs vak op afbeelding 38).
	Schade risico (ankers, netten, blootspoelen): Een aantal gebieden zijn morfologisch dynamisch waardoor risico op blootspoelen speelt. Blootspoelende kabelsystemen zijn niet alleen een risico voor de kabeleigenaar, maar ook voor de visserij en scheepvaart. Daarnaast is de scheepvaartveiligheid tijdens installatie een belangrijk onderwerp en dient men te zorgen dat de werkzaamheden zo kort mogelijk duren en het beïnvloede oppervlak zo klein mogelijk is, om het risico voor personeel en materieel zo veel mogelijk te beperken. Voor aanleg / onderhoud van kabels is toestemming van GDWS noodzakelijk. Zij zijn verantwoordelijk voor de scheepvaartveiligheid. Of deze toestemming komt, wanneer (planningsrisico) en onder welke voorwaarden (denk aan toegestane hunder voor scheepvaart) is nog onduidelijk.
Onderhoud en reparatie	**Methode:** Massflow. Hierbij wordt de bodem vloeibaar gemaakt door het inspuiten van water onder hoge druk. De kabel(s) zakken door hun gewicht naar een diepere ligging. Daarnaast kan gebruik gemaakt worden van suppletie (zand storten op bloot gespoelde kabels).
	Duur en moment van werkzaamheden: Door een installatiemethode te kiezen die zorgt dat de systemen in het stabiele zeebed liggen, kan men voorkomen dat men moet herbegraven. Wanneer een systeem faalt van binnenuit, dient de locatie direct toegankelijk te zijn om de verbinding te repareren en de levering van duurzame energie te verzorgen. Reparatietijd is afhankelijk waterdiepte, begraafdiepte, getij en weersomstandigheden.

3.3 Optimalisatie route

Kruising met COBRA kabel moet nader beschouwd worden. Hier kan nog wat geoptimaliseerd worden. Het aanlegprincipe en de complexiteit blijft echter gelijk (boring).

3.4 Verwachte capaciteit per route

Er is technisch gezien slechts een verwachte maximale ruimte voor 2x 2GW bundel of voor de 700 MW kabels. Aanleggen van alle circuits voor 4,7 GW is niet mogelijk.

3.5 Conclusie

TenneT acht de risico's voorafgaand aan de aanleg, bijv. het tijdig verkrijgen van toestemming voor het kruisen van bestaande infrastructuur en aanleg in het gebied door Duitsland (GDWS), te groot. Hetzelfde geldt voor de aanlegfase, langdurig intensief baggeren en de te verwachte effecten (omvang nader te bepalen door MER-bureau) op de morfologie en ecologie, te groot.
Het advies van TenneT is daarom om deze route af te laten vallen.

4. Factsheet route II Oude Westereemsroute

4.1 Inleiding

Aanleiding voor de Oude Westereemsroute is het volgen van stabiele diepe delen in het Eemsestuarium. De route *Oude Westereems* kruist (vanuit Noordzee geredeneerd) vanaf de 6 zeemijlgrens de Gemini- en NorNed-kabels ten noorden van Schiermonnikoog om vervolgens iets ten zuiden van de route I Meeuwenstaart in zuidelijke richting te vervolgen en in zuidoostelijke richting het Duitse eiland Borkum.

De COBRA-kabel en de zuidelijke scheepvaartroute worden ten noordoosten van Rottumeroog gekruist. Ter hoogte van de Huibertplaat buigt de route af naar de Eemsmonding. Hierna loopt de route door de Oude Westereems richting de Eemshaven. Hierbij wordt het Eems-Dollard verdragsgebied doorkruist. Tenslotte landt de route aan bij de zeedijk nabij de Westlob.. De landroute loopt om de Eemshaven heen om – via deels aanwezige en deels nieuw te bouwen stations - aan te sluiten op het hoogspanningsnet.

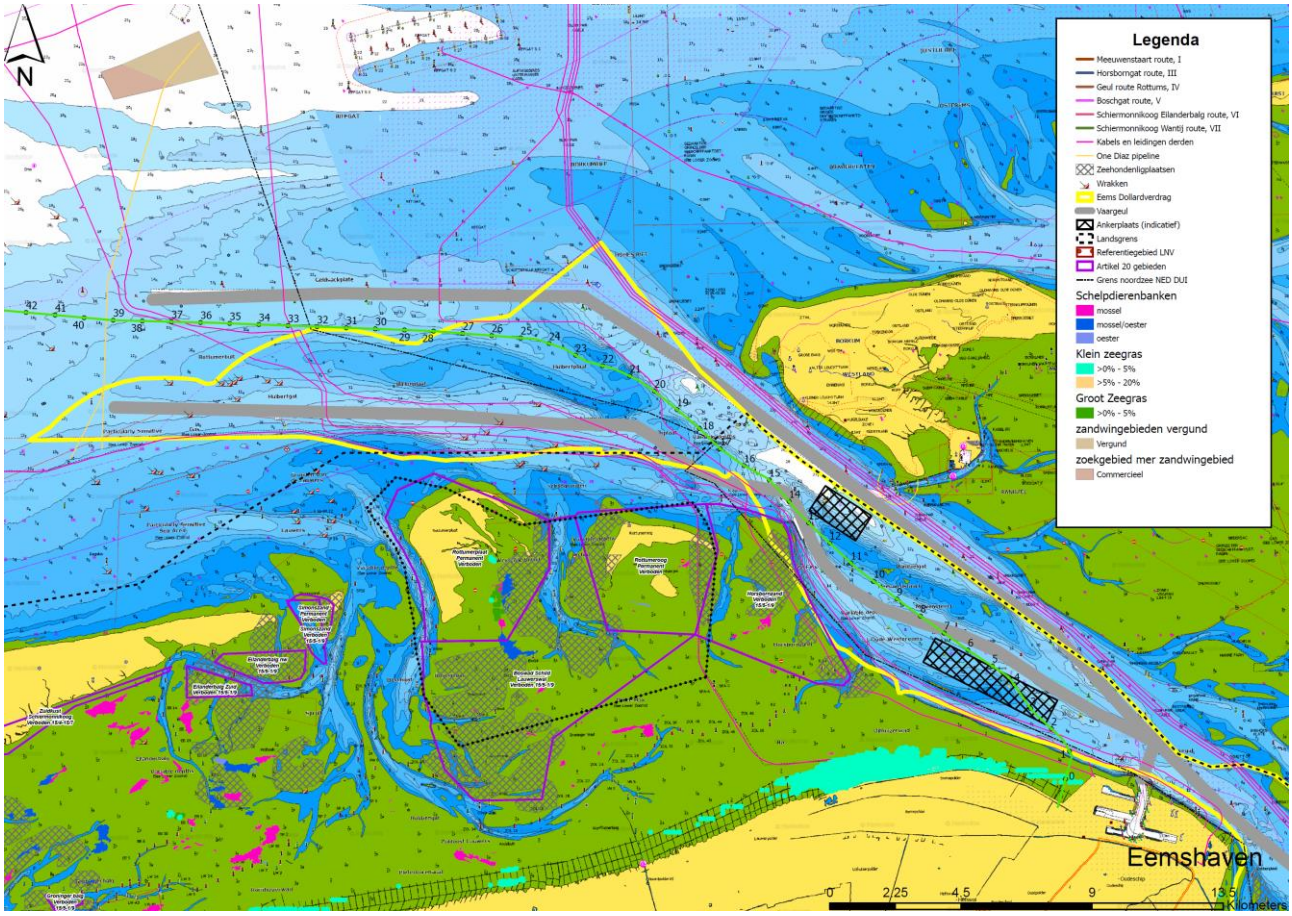

Afbeelding 39. Overzichtskaart | Oude Westereemsroute

4.2 Maakbaarheid/haalbaarheid aan de hand van 4 aspecten

Aspect	Criteria
Installatie	**Installatiemethode**: Diepe delen: Er is voldoende waterdiepte om de kabelsystemen te installeren op de gebruikelijke wijze zoals ook kabels in de offshore sectie worden geïnstalleerd. Dit betekent toepassing van een kabelinstallatieschip (transport kabel) evt in combinatie met een begraafmachine voor het in de stabiele bodemlaag aanbrengen van de kabels. En relatief lange kabellengtes (weinig verbindingsmoffen). Ondiepe delen: Op het deel nabij de aanlanding moet eerst de bestaande infrastructuur (NorNed, COBRA en Gemini (Buitengaats en ZeeEnergie)) gekruist worden. Dit kan middels een HDD van de droogvallende Wadplaat naar het navigatiegebied (zie ook afbeelding 40). De kabels kunnen door de HDD naar land getrokken worden en middels een open ontgraving of met gebruik van een Wadtrencher begraven worden. De kabels kunnen in een open ontgraving in de dijk gelegd worden. De dijk op deze locatie (zie grijs vak in afbeelding 40) is geen primaire zeekering. 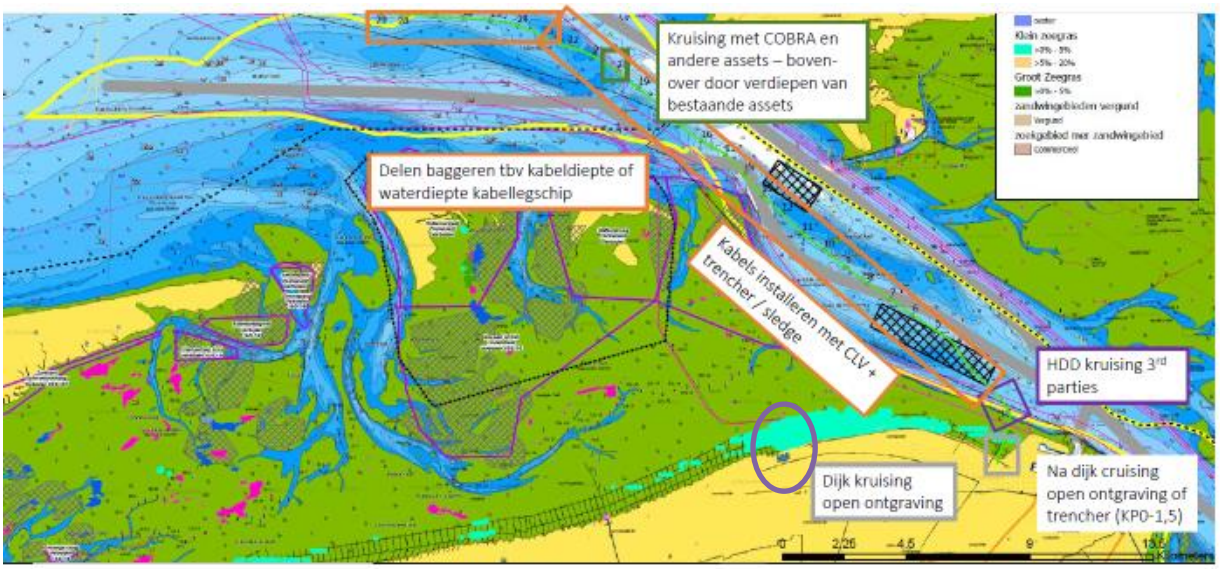 Afbeelding 40. Nearshore route Oude Westereems (deel I)
	Beperkingen (permanent/tijdelijk gesloten gebieden): Geen bekende beperkingen op basis van ecologische gronden. Er is nog geen toestemming vanuit GDWS om kabelsystemen te installeren in de vaargebieden van het EDV gebied.
	Aanvoer materieel en materiaal: Over de Eems op een zeegaand kabelinstallatieschip.
	Begraafdiepte De route is zo gekozen dat de kabelsystemen in de historisch diepste delen van het gebied liggen waardoor de begraafinspanning om de kabels in de stabiele ondergrond te leggen minimaal is. Over grote delen minder dan 5 meter en op een aantal delen dieper, maar uitvoerbaar met een begraafmachine van voorgaande projecten als Borssele, HKZ en HKN.
	Duur en moment (getij) van werkzaamheden De installatie is vrijwel getijonafhankelijk

Aspect	Criteria
Baggeren	**Baggermethode** Er zijn minimale baggerwerkzaamheden (ca. 4 miljoen m^3 per kabelsysteem) nodig omdat er ten tijde van installatie er wellicht een aantal locaties zijn die meer verzand zijn dan ten tijde van het routeontwerp aangenomen waardoor er een laag weggehaald dient te worden alvorens te kunnen begraven met een kabel begraafmachine zoals gebruikt is op projecten als Borssele, Hollandse Kust Zuid en Hollandse Kust Noord. Hiervoor is pas een concrete inschatting te maken op basis van surveys vlak voor uitvoering. Echter er is niet overal voldoende waterdiepte voor een dergelijk zeegaand installatieschip. Er moet op een aantal locaties een geul gebaggerd worden. Door deze baggerwerkzaamheden vervalt de baggerhoeveelheid voor de kabelinstallatie. De totale hoeveelheid baggervolume is ca. 4 miljoen m^3.
	Duur en moment (getij) van werkzaamheden Relatief korte duur doordat er voldoende waterdiepte is voor relatief groot materieel. Dit kan binnen een seizoen worden verwijderd.
	Verspreidingslocatie Op en nabij de gebaggerde locatie. Geen transport naar verder gelegen baggerstortplaats.
	Verspreidingsmethode Op en nabij door middel van bodemdeuren.
	Afmetingen van geul Talud 1:7 (zie voor afmetingen hoofdstuk 2.1.1) M.b.t. geul dimensies, waarbij het uitgangspunt de breedte van het schip is en 15 meter aan beide zijde om te kunnen manoeuvreren, is een eerste inschatting 60 meter op de bodem van de gebaggerde geul.
Veiligheid	**Kruisingen** Kruisingen van COBRA, NorNed en Gemini in morfologisch stabielere gebieden. Uitgangspunt is deze infrastructuur te verdiepen waardoor de toekomstige kabels boven over kunnen kruisen en de kruisingsbouwwerken tot een minimum beperkt kunnen worden. Wanneer dit niet wordt toegestaan zullen er standaard kruisingsbouwwerken met een stenen berm worden gemaakt. Nabij het aanlandingspunt dienen de bovengenoemde kabels gekruist te worden middels een HDD van de Wadplaat naar het navigatiegebied. De kabels kunnen doorgetrokken worden tot op de dijk waarna ze in een open ontgravingen kunnen worden geïnstalleerd of middels een Wadtrencher.
	Schade risico (ankers, netten, blootspoelen) Door de kabelsystemen in de stabiele ondergrond te leggen is het risico op blootspoeling beperkt. De aanlegduur is relatief kort doordat er met relatief groot materieel gewerkt kan worden en de risico's op weersverlet zijn daardoor gering. Hinder van scheepvaart en bijhorende scheepvaartveiligheid is daarmee ook minder groot.
Onderhoud en reparatie	**Methode**: Massflow. Hierbij wordt de bodem vloeibaar gemaakt door het inspuiten van grote volumes water. De kabel(s) zakken door hun gewicht naar een diepere ligging. Daarnaast kan gebruik gemaakt worden van zand suppletie op de delen waar de dekking onvoldoende is.
	Duur en moment van werkzaamheden: Geen restricties vanuit ecologie aannemelijk (nader te bepalen door MER-bureau). Afhankelijk van locatie en migratie van het zeebed is de duur afhankelijk van de te verwijderen hoeveelheid bodemmateriaal. Er is nog niet bekend of er vanuit GDWS aanvullende voorwaarden komen voor werken in het EDV gebied.

4.3 Optimalisatie route

Route II Oude Westereemsroute is samen met Waterproof [PAWOZ-OFS-060202-ENG-REP-WTP-0001-00 - Optimal OWF export cable route alternatives towards Eemshaven] uitgebreid beoordeeld.
De optimalisaties zijn op de meegeleverde kaart aangebracht.

4.4 Verwachte capaciteit per route

Maximaal 5 kabelsystemen gebaseerd op de huidige route en morfologische studie. (2x voor 700MW + 3x 2GW *of* 5x2GW).

4.5 Conclusie

Advies is om deze route verder te onderzoeken.

5. Factsheet route III Horsborngat route

5.1 Inleiding

De route *Horsborngat* loopt vanaf de 6 zeemijlgrens in zuidoostelijke richting. En kruist het EDV-gebied voor een klein deel. Nadat de route de NGT gasleiding gekruist heeft, loopt hij in oostelijke richting naar het Duitse eiland Borkum. De route loopt ten zuiden van het Horsborngat en langs de noordelijke grens van het referentiegebied boven Rottumeroog en Rottumerplaat. De route kruist opnieuw de NGT gasleiding waarna een hoek van het referentiegebied over een afstand van ongeveer 1 tot 2 kilometer doorkruist wordt. Hierna buigt de route af richting de Eemshaven waarna de route parallel aan de westelijke kant van de Gemini kabels loopt.
De route loopt nabij het Eems-Dollard verdragsgebied op het Horsbornzand. Tenslotte landt de route aan bij de zeedijk nabij de Westlob. De landroute loopt om de Eemshaven heen om – via deels aanwezige en deels nieuw te bouwen stations - aan te sluiten op het hoogspanningsnet.

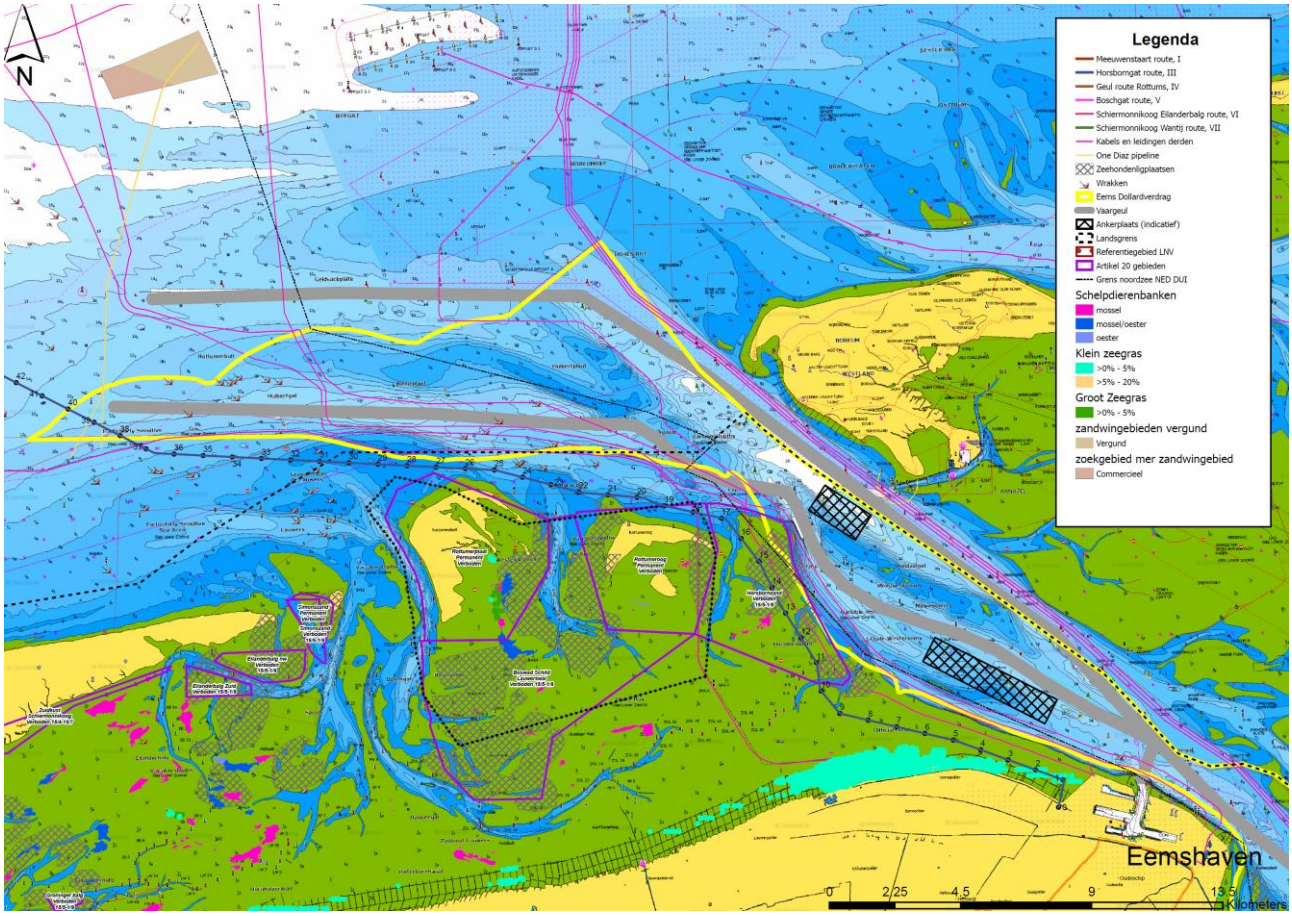

Afbeelding 41. Overzichtskaart | Horsborngat route

5.2 Maakbaarheid/haalbaarheid aan de hand van 4 aspecten

Aspect	Criteria
Installatie	**Installatiemethode** Ondergrond is stabiel en het meest compact t.o.v. routes IV en V. Met uitzondering vanaf de ingang van het Sparregat. Vanaf dit punt is het gebied morfologisch heel dynamisch. De werkzaamheden zijn zeer afhankelijk van het meteorologische omstandigheden, stroming en golven. Gezien de zeer geringe waterdiepte en de grote morfologische dynamiek kan er alleen gebruik gemaakt worden van klein materieel dat gevoelig is voor weersverlet. 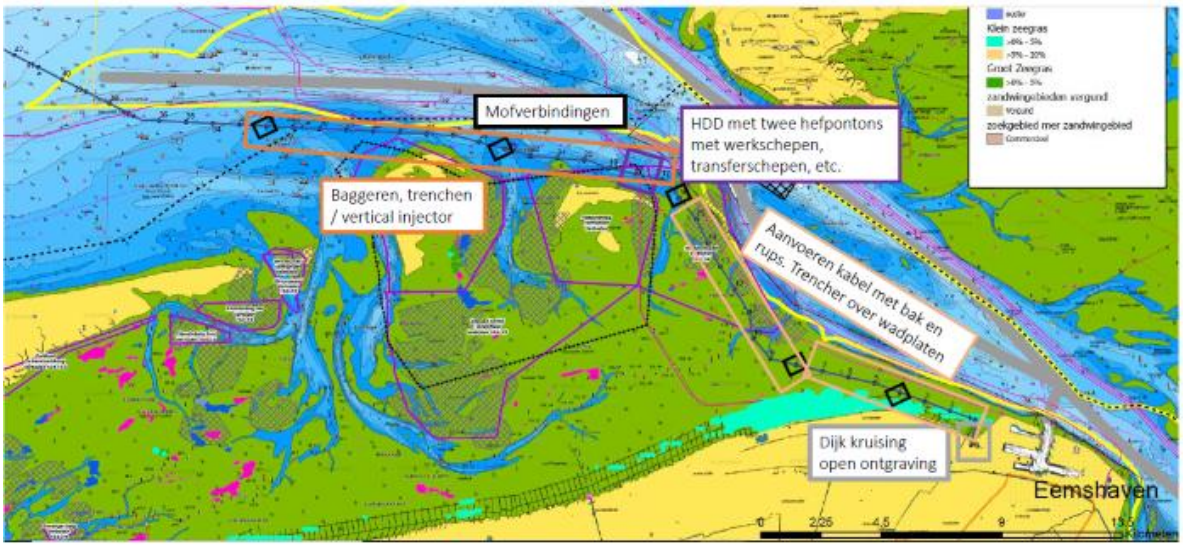 Afbeelding 42. Nearshore route Horsborngat (deel 1) Een zeer complexe kruising met de NGT leiding (zie paars vak in afbeelding 42). Het uittredepunt van de boring moet naar een stabiel punt in het zeebed, aan beide kanten van de boring moet een put worden aangelegd op diepte. De vraag is of deze in een zeer morfologisch dynamisch gebied mogelijk is (zie ook hieronder 'kruisingen'). Kans is zeer klein. Gebied is niet homogeen, waardoor minimaal twee verschillende installatietechnieken noodzakelijk zijn (Wadtrencher en ponton met Vertical Injector). Een mofverbinding is nodig tussen de verschillende gebieden/installatietechnieken. Op het overgangsgebied van ondiep naar diep moet de mof in een open ontgraving naar een diepte worden gebracht die stabiel is. Daar zitten grote onderhoudsrisico's aan vast. De locatie van de mofverbindingen zijn als zwarte vakken aangegeven in bovenstaande afbeelding (42). De overgang tussen deze gebieden waar de kabellengtes met elkaar verbonden dienen te worden zijn zeer complex. Zeker omdat er op verschillende locaties gewerkt dient te worden binnen de tijden waarin een gebied is opengesteld (zie hieronder 'beperkingen'). Bovendien dient er ook rekening te worden gehouden met factoren zoals het weer, die de beschikbare werkdagen nog verder beperken. Het is zeer de vraag of er voldoende tijd is om één verbinding langs deze route aan te leggen. Op het deel nabij de aanlanding moet eerst de kwelder gekruist worden, voordat de primaire zeekering kan worden gekruist. Dit kan middels een HDD van de droogvallende Wadplaat naar het deel achter de dijk. De kabels kunnen door de HDD naar land getrokken worden.

Aspect	Criteria
	Beperkingen (permanent/tijdelijk gesloten gebieden): Tussen 15 mei en 1 september: tijdelijk gesloten gebied. Dit heeft negatieve impact op de doorlooptijd van de werkzaamheden. In het aansluitende seizoen (vanaf oktober tot maart) is de kans op slecht weer aanzienlijk groter. Dit leidt tot veiligheidsrisico's, langere aanlegtijd (werk afbreken ivm weer) en hogere kosten. Gebied ten noorden van LNV referentiegebied van 1-nov tot 1-april: geen bodemberoerende activiteiten (baggeren of kabel begraven). De HDD ligt in een gebied met twee opeenvolgende gebiedsbeperkingen, 15 mei - 1 september en 1 november – 1 april. Het uitvoeren van de HDD (incl. opstellen op locatie) duurt circa 3 maanden. Het tijdslot dat overblijft i.r.t. alle periodes van de gesloten gebieden is dus te klein en daarmee te risicovol. De HDD wordt uitgevoerd op de rand van een gesloten gebied en valt het binnen het referentiegebied. De maximale lengte van een HDD maakt het dat er op de grens van het gesloten gebied gewerkt dient te worden. Logistiek dient plaats te vinden op delen waar voldoende waterdiepte is. Het is zeer wel mogelijk dat er alleen via het gesloten gebied toegang te krijgen is tot de boorlocatie. Deze complicerende factoren zorgen voor onuitvoerbare kabelinstallatie. Daarnaast gaat de route voor een klein deel door een permanent gesloten gebied. Werkzaamheden kunnen hier dus niet worden uitgevoerd (zie ook toelichting onder hoofdstuk 2.1). Een routeoptimalisatie is hier ook niet mogelijk, gezien de morfologische en ecologische beperkingen en infrastructuur van derden. Buiten het feit dat de route er doorheen gepland is, moet men ook rekening houden met de arbeidsintensieve boorwerkzaamheden (overlast) net op de rand of in deze (tijdelijk) gesloten gebieden. Grenzend aan een langgerekt zeehondenrust- en zooggebied. Ook buiten het gesloten gebied dient hier rekening mee te worden gehouden. Zeehonden kunnen voorkomen in het werkgebied en werkzaamheden moeten in dat geval stil worden gelegd. Dit heeft forse impact op de doorlooptijden van de werkzaamheden. Voor het kruisen met de zeedijk dient het stormseizoen in acht genomen te worden.
	Aanvoer materieel en materiaal: Kabel kan worden aangevoerd via de Eems en voor een deel rijdend over de Wadplaten waar onvoldoende waterdiepte is om de kabel op locatie te krijgen met een ponton.
	Begraafdiepte Het droogvallende deel tussen vasteland en eiland is stabiel en daardoor is de begraafdiepte relatief gering. Boven de eilanden is het morfologisch zeer dynamisch en dient de begraafdiepte groot te zijn om te zorgen dat de kabelsystemen in een stabiele ondergrond liggen.
	Duur en moment (getij) van werkzaamheden: Bagger- en installatiewerkzaamheden moeten plaatsvinden in een zeer korte periode. Leidt tot risico's m.b.t. werkbare dagen en doorlooptijden. Als de werkzaamheden niet in één keer worden uitgevoerd, leidt dit tot risico's m.b.t. verzanden van de gebaggerde profielen (veel kans op extra baggeren).
Baggeren	**Baggermethode** Baggerwerkzaamheden boven de eilanden (de Rottums) voor: 1) Mofverbindingen 2) verdieping van het zeebed boven de eilanden voor installatie vaartuigen Dit laatste is nodig om de kabelsystemen voldoende diep te kunnen begraven tot in de stabiele ondergrond met een kabelleg en installatieponton. Gezien de zeebed instabiliteit en de grote

Aspect	Criteria
	stroomsnelheden zijn de taluds 1:10 (zie voor afmetingen hoofdstuk 2.1.1) en vanwege de geringe waterdiepte moet er veel bodemmateriaal worden verwijderd. Dit leidt tot lange doorlooptijd en mogelijk rework vanwege dichtstromen van de trench. Het initieel baggervolume is 4 miljoen m3.
	Duur en moment (getij) van werkzaamheden Bagger- en installatiewerkzaamheden moeten plaatsvinden in een zeer korte periode. Als de werkzaamheden niet in één keer worden uitgevoerd, leidt dit tot risico's m.b.t. het aanzanden van de gebaggerde profielen (grote kans op opnieuw baggeren = rework). Daarnaast zorgt de tijdelijke gebiedsbeperking ervoor dat er lange periodes niet gewerkt kan worden, hierdoor kan de verzanding nog groter worden. Doordat er slechts klein materieel (bijv geen groot baggerschip) gebruikt kan worden, duren de baggerwerkzaamheden lang (circa 6 maanden, afhankelijk van weersomstandigheden en getij). Bovendien is het materieel ook kwetsbaar voor slecht weer en golven, waardoor de afhankelijkheid van de weersomstandigheden groot is voor de duur van de installatie. Dit leidt tot reële planningsrisico's. Doordat de werkzaamheden buiten de winterperiode plaatsvinden (geen bodemberoering van 1 november t/m 1 april) ontstaat er meer vertroebeling en verstoring in het water.
	Verspreidingslocatie Nabij de gebaggerde geul, omdat het materiaal in het lokale systeem dient te blijven.
	Verspreidingsmethode Middels bodemdeuren van kleine hopperzuiger of sproeiponton wanneer een snijkopzuiger gebruikt moet worden.
	Afmetingen van geul Voldoende breed om een kabelinstallatieponton/schip de kabel te kunnen laten installeren Talud 1:10 zie voor afmetingen hoofdstuk 2.1.1). M.b.t. trench dimensies, waarbij het uitgangspunt de breedte van het schip is en 15 meter aan beide zijde om te kunnen manoeuvreren, is een inschatting 60 meter op de bodem van de gebaggerde trench.
Veiligheid	**Kruisingen** Zeer lange parallelligging en kruising met de NGT-leiding. Hier moet onderdoor geboord worden in een zeer morfologisch dynamisch gebied. Om onder de NGT leiding door te boren is een booropstelling nodig en ontvangstinstallatie (+ doortrekken van een pijp). Hier zal ook een joint komen. In een Natura2000 gebied op de grens met het referentiegebied en in een morfologisch dynamisch gebied waar door de baggeractiviteiten mogelijk beïnvloeding zal zijn op de stabiliteit en ligging van de bestaande infrastructuur zal NGT niet gauw een kruising toestaan. Optimalisaties zijn ook zeer beperkt tot niet mogelijk door de ligging van de overige bestaande infrastructuur (o.a. NorNed). De kruisingen met deze infrastructuur hebben geen voordelen t.o.v. de kruising met de NGT leiding.
	Schade risico (ankers, netten, blootspoelen) Risico op blootspoelen van eigen assets, maar vooral van infrastructuur van derden door de grote omvang van de werkzaamheden. Zoals eerder door RWS aangegeven heeft dit absoluut geen voorkeur en moet dit morfologisch dynamisch gebied zoveel mogelijk vermeden worden.

Aspect	Criteria
Onderhoud en reparatie	**Methode** Morfologisch dynamisch gebied waardoor grote kans op blootspoelen. Technisch niet onmogelijk maar impact op onderhoud en reparatie is zeer onwenselijk en kan leiden tot extra ecologische effecten (dit is aan de MER-bureaus te beoordelen). In de overgangsgebieden van diep naar ondiep water dient er rekening gehouden te worden met erosie ten gevolge van het verstoren van het zeebed. Er is een groot risico dat de zeebodem van stabiel naar onstabiel gaat ter hoogte van een mofverbinding. Indien reparatie nodig is in een gebied waar seizoensbeperkingen gelden (bijv geen bodemberoerende activiteiten in de wintermaanden ten noorden van Referentiegebied of toegang ivm zoogseizoen zeehonden) en hiervoor geen toestemming gekregen wordt, is dit een zeer onwenselijk risico tav leveringszekerheid.
	Duur en moment van werkzaamheden Moffen in een (tijdelijk) gesloten gebied, betekent dat deze een deel van het jaar niet bereikbaar zijn. Heeft risico's en impact op beschikbaarheid van de verbinding en is daarom zeer onwenselijk. Daarnaast zal dit hoge maatschappelijke kosten kennen (compensatie van windparkeigenaar + opwek van andere elektriciteit)

Seizoensbeperkingen

Jan	Feb	Maart	April	Mei	Juni	Juli	Aug	Sept	Okt	Nov	Dec
Geen bodemberoerende activiteiten ten noorden van Referentiegebied				Ten noorden van de Ra: Tijdelijk gesloten gebied 15 mei tot 1 sept (zeehonden)						Geen bodemberoerende activiteiten ten noorden van Referentiegebied	
		Broedseizoen (land)									
Stormseizoen (zee en nabij dijk)									Stormseizoen (zee en nabij dijk)		

5.3 Optimalisatie route

Lokaal kleine optimalisatie mogelijk, maar geen significante wijzigingen.

5.4 Verwachte capaciteit per route

Verwachting is geen een kabelsysteem.

5.5 Conclusie

De benodigde HDD-boring op de rand van de verschillende gesloten gebieden in de Waddenzee en Noordzee Kust Zone met zijn zeer morfologisch dynamisch en ecologisch karakter is uiterst complex en risicovol. Het is niet uitgesloten dat de boor- en intrekwerkzaamheden zullen falen waarna er in een volgend jaar een hernieuwde poging gedaan dient te worden. Bovendien is er onvoldoende tijd beschikbaar om de opeenvolgende activiteiten (bagger- en installatiewerkzaamheden) uit te voeren in de (tijdelijk) gesloten gebieden.
Het advies van TenneT is daarom om deze route af te laten vallen.

6. Factsheet IV Geul route Rottums

6.1 Inleiding

De route *IV Geul tussen Rottums* loopt vanaf de 6 zeemijlgrens in zuidoostelijke richting. Nadat de route de NGT gasleiding gekruist heeft, loopt hij in oostelijke richting naar het Duitse eiland Borkum. Dit deel van de route overlapt met de route *Horsborngat.* Ter hoogte van het referentiegebied boven Rottumerplaat buigt de route af naar de geul tussen Rottumeroog en Rottumerplaat. Via dit geulenstelsel, dat in het referentiegebied ligt, wordt het wantij ten zuiden van Rottumeroog bereikt. Het wantij is het gebied tussen het eiland en de kust waar wel sprake is van eb en vloed maar geen stroming. De route loopt vervolgens over het wantij richting het NGT-station in de buurt van Uithuizen. Zodra de route aan land komt loopt deze door de polder naar de Eemshaven. De landroute loopt om de Eemshaven heen om – via deels aanwezige en deels nieuw te bouwen stations - aan te sluiten op het hoogspanningsnet.

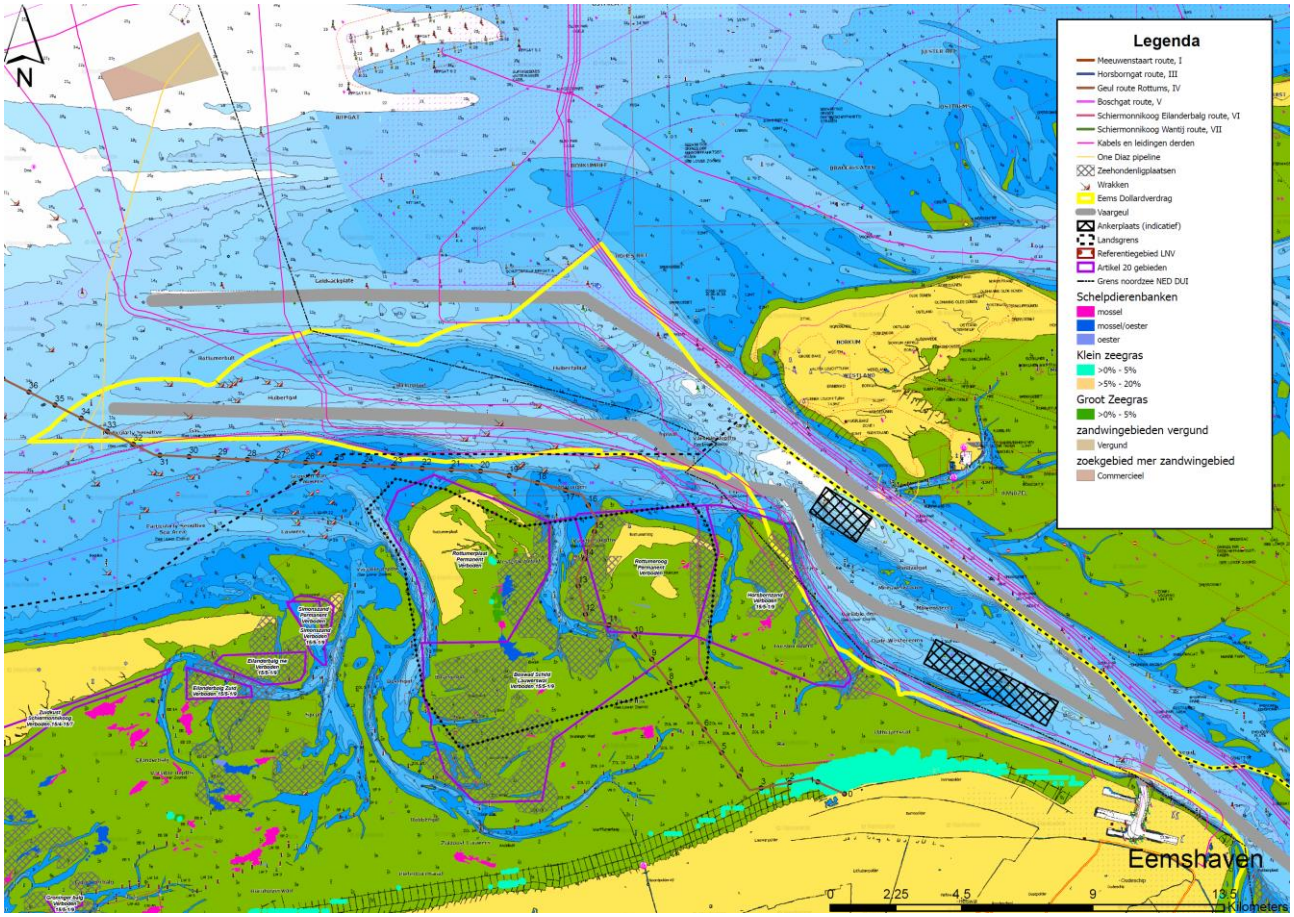

Afbeelding 43. Overzichtskaart | Geul route Rottums

6.2 Maakbaarheid/haalbaarheid aan de hand van 4 aspecten

Aspect	Criteria
Installatie	**Installatiemethode** Gebied is niet homogeen (er is sprake van diep en ondiep water) waardoor verschillende installatietechnieken nodig zijn. Dit leidt tot wisselingen van materieel en het maken van mofverbindingen in overgangsgebieden in open ontgraving tot grote diepte. Er zijn meerdere opvolgende activiteiten nodig om de kabelsystemen te kunnen installeren. Denk aan toegangsgeul maken, aanvoeren kabel, leggen, begraven, maken van verbindingsmoffen en begraven daarvan. T.o.v. route V is route IV korter en behoeft deze minder moffen. Ook kan er meer over het wantij worden aangelegd. Een deel van de moffen kunnen op het wantij worden gemaakt en zijn dus makkelijker (maar niet sneller ivm de gebiedsbeperkingen) aan te leggen dan in een meanderende geul. Zeehondenligplaatsen liggen aan de randen van de geul. Om de installatiepontons veilig te kunnen positioneren zal er gebruik gemaakt dienen te worden van een ankerpatroon. Meerdere ankers zullen meermaals op de oevers van de geul moeten worden neergelegd door AHT's (anchor handling tugs) of mobiele kranen die op de droogvallende platen kunnen rijden. Een andere werkwijze tbv positioneren behoeft meer waterdiepte (groter baggervolume) of meer installatie materieel met grotere geluid en zichtcontouren die voorafgaand aan en na de kabelinstallatie campagne bezig zullen zijn. Er dient een floatel (drijvend hotel) te worden geplaatst voor het personeel. Bij voorspelde weersverslechtering dient er al vroegtijdig te worden geëvacueerd omdat de toegang tot de Waddenzee via de Noordzee dient plaats te vinden. Dit heeft grote gevolgen voor de installatieduur en planning (en kosten). Risico's in de aanlegfase m.b.t. werken in een zeer morfologisch dynamisch gebied en veranderende weersomstandigheden: bij evacuaties moet het personeel het gebied goed en snel kunnen verlaten. Het gebied heeft echter slechts één 'in- en uitgang' voor schepen. Bij weersverslechtering dient er niet alleen rekening gehouden te worden met de omstandigheden op het wad, maar ook ten noorden van de Waddeneilanden i.v.m. de logistieke route van materieel en personeel. Doordat de kabelsystemen niet in één keer kunnen worden aangelegd en er meerdere opvolgende activiteiten zijn is men lang in dit gebied aanwezig (zie ook 'duur van de werkzaamheden'). Vanwege het tijdelijk gesloten gebied en het niet mogen installeren van kabels in de periode van 1 november t/m 1 april boven de eilanden maakt het praktisch niet mogelijk om een verbinding aan te leggen. Daarbij zijn de weersomstandigheden en de golven nog niet meegenomen. Op het deel nabij de aanlanding moet eerst de kwelder gekruist worden, voordat de primaire zeekering kan worden gekruist. Dit kan middels een HDD van de droogvallende Wadplaat naar het deel achter de dijk. De kabels kunnen door de HDD naar land getrokken worden.
	Beperkingen (permanent/tijdelijk gesloten gebieden) Geen toegang in de tijdelijk gesloten gebieden ten zuiden en tussen de eilanden tussen 15 mei en 1 september. Tussen 1 november en 1 april ten noorden van de eilanden geen bodemberoerende activiteiten (zoals baggeren en installeren van kabels) toegestaan. Ankers zullen op de oevers in de gesloten gebieden geplaatst dienen te worden (tussen KP9-

Aspect	Criteria
	17). Deze worden met regelmaat weer opgepakt om elders neergelegd te worden (om het ponton te verplaatsen). Voor het kruisen van de zeedijk dient rekening te worden gehouden met het stormseizoen. 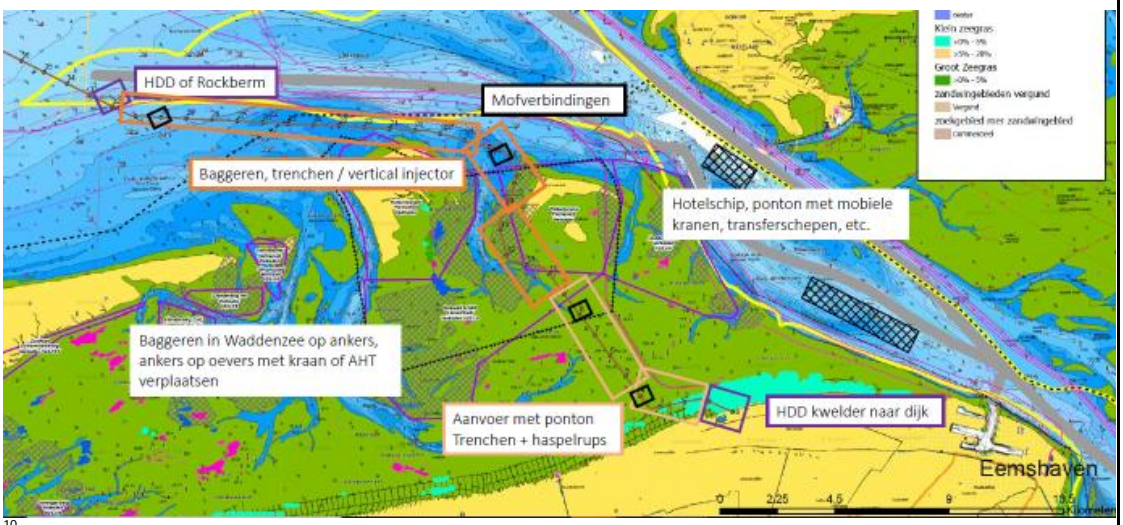 [10] Afbeelding 44. Nearshore route Rottums Directe externe werking (ankers) maar ook geluid/licht/aanwezigheid van materieel leidt tot effecten op zeehonden en vogels in het gebied. De mate van impact dient door een MER-bureau onderzocht te worden.
	Aanvoer materieel en materiaal: De aanwezige diepte en breedte van de geul zijn beperkt, er dient te worden gebaggerd/gegraven om een passende route te maken voor kabelinstallatie van een kabelsysteem. Wanneer de baggeractiviteit wordt geminimaliseerd (waardoor de toegang tot het gebied qua diepgang beperkter is), kan er minder kabel in een keer worden meegenomen (ivm diepgang ponton) en heeft dit effect op het aantal mofverbindingen en de totale installatieduur. Daarnaast is er een groot risico dat de nu ingeschatte baggervolumes in de toekomst groter zullen zijn vanwege morfologische dynamiek. Er dient eveneens veel en langdurig gependeld te worden met specialistisch personeel dat niet dagelijks aanwezig is op de installatielocatie en daarmee een extra verstoring veroorzaakt.
	Begraafdiepte: De begraafdiepte van het kabelsysteem tot in de stabiele laag varieert langs de route. Op sommige locaties is het noodzakelijk om eerst nog een deel te baggeren zodat de begraafmachine tot in de stabiele bodem kan komen.
	Duur en moment (getij) van werkzaamheden: Beperkingen van permanent en/of tijdelijk gesloten gebieden en ook de verschillende momenten waarop ze gesloten zijn. Dit i.v.m. de ankers die in deze gebieden moeten liggen en externe werking van de kabelinstallatie in die gebieden. De afstand tot de oever van de geul (rustplaats zeehonden) is namelijk minder dan 1200 meter. Deze leiden tot een grote beperking in de uitvoeringsplanning omdat de

[10] *AHT staat voor Anchor Handling Tug.*

Aspect	Criteria
	werkzaamheden in de gebieden niet op elkaar aansluiten en daarmee is de installatie van een kabelsysteem al niet haalbaar.
Baggeren	**Baggermethode** Graaf- en baggerwerkzaamheden m.n. boven maar ook tussen de eilanden in (zie oranje vakken op afbeelding 44) voor: 1) mofverbindingen 2) verdiepen en verbreden van de geul ten noorden van de eilanden om het ponton op locatie te krijgen en de kabelbegraafmachine de kabel tot in de stabiele ondergrond te installeren. Dit zijn bodemberoerende activiteiten die in beginsel niet zijn toegestaan in het Visserij in Beschermde Gebieden (VIBEG) voor de NZKZ.
	Duur en moment (getij) van werkzaamheden Bagger- en installatiewerkzaamheden moeten plaatsvinden in een zeer korte periode. Als de werkzaamheden niet in één keer worden uitgevoerd, leidt dit tot risico's m.b.t. het aanzanding van de baggerwerkzaamheden (veel kans op extra baggervolumes). Ca. 2,3 miljoen m^3 per kabelsysteem (tussen KP17-20 ca 0,5 miljoen m^3 en tussen KP20-25,5 ca 1,8 miljoen m^3) indien de werkzaamheden doorlopend en in een keer uitgevoerd worden, Dit zijn bodemberoerende activiteiten die in beginsel niet zijn toegestaan in het Referentiegebied. Doordat er slechts klein materieel gebruikt kan worden, duren de baggerwerkzaamheden lang (verwachting is circa 3 maanden baggeren, er van uitgaande dat er 24 uur per dag gewerkt wordt). Bovendien is het kleine materieel kwetsbaar voor weer en golven, waardoor de uitvoering sterk afhankelijk is van de weersomstandigheden. Dit betekent dat de werkzaamheden niet volledig uitgevoerd kunnen worden voor een kabelsysteem binnen de toegestane periode. Daarmee is de kans groot dat de baggerwerkzaamheden niet afgerond worden (kans op dichtspoelen/aanzanden). Doordat de werkzaamheden buiten de winterperiode plaatsvinden ontstaat er meer vertroebeling en verstoring in het water.
	Verspreidingslocatie Op en nabij de gebaggerde geul (zie ook hoofdstuk 2.1.1)
	Verspreidingsmethode Op en nabij de geul door middel van een drijvende leiding en een sproeiponton. Materiaal uit Waddenzee in de Waddenzee naast de geul verspreiden en in de Noord Zee Kust Zone in de NZKZ verspreiden naast de geul.
	Afmetingen van gebaggerde geul Het dwarsprofiel van de geul dient voldoende ruimte te bieden aan een kabel installatie ponton en een talud van 1:10 in verband met de morfologische dynamiek. Hierdoor is de geul (aan de onderkant) algauw ruim 60 meter breed (zie voor afmetingen hoofdstuk 2.1.1). Uitgangspunt is de breedte van het schip en 15 meter aan beide zijde om te kunnen manoeuvreren.
Veiligheid	**Kruisingen** Lange parallelligging (op een aantal delen binnen de 500 meter) en kruising met de NGT-leiding het is onzeker of hier toestemming voor verkregen wordt (zie paars vak in afbeelding 44). Hier moet onderdoor geboord worden in een zeer morfologisch dynamisch gebied. Om onder de NGT-leiding door te boren is een booropstelling nodig en ontvangstinstallatie (+ doortrekken van een pijp). Hier zal ook een joint komen.

Aspect	Criteria
	De vraag is of NGT überhaupt toestaat de leiding te kruisen in dit N2000 en morfologisch dynamisch gebied. Routeoptimalisaties zijn hier niet mogelijk (alternatieven komen al snel uit op route 3 of route 5).
	Schade risico (ankers, netten, blootspoelen) Risico op blootspoelen van eigen assets, maar vooral van infrastructuur van derden door de grote omvang van de werkzaamheden. Zoals eerder door RWS aangegeven heeft dit absoluut geen voorkeur en moet dit morfologisch dynamisch gebied zoveel mogelijk vermeden worden.
Onderhoud en reparatie	**Methode** Morfologisch dynamisch gebied waardoor grote kans op blootspoelen. Technisch niet onmogelijk maar impact op onderhoud en reparatie is zeer onwenselijk (en kan leiden tot extra ecologische effecten, dit is aan de MER-bureaus te beoordelen). Indien de geul wijzigt na installatie van de kabel waardoor de kabel in het artikel 2.5 gebied terecht komt, is het niet mogelijk om de kabel te repareren tijdens de gesloten periode. Dit is ongewenst ten aanzien van leveringszekerheid (wettelijke taak TenneT).
	Duur en moment van werkzaamheden Moffen in tijdelijk gesloten gebied, betekent dat moffen een deel van het jaar niet bereikbaar zijn. Dit is ten aanzien van beschikbaarheid en leveringszekerheid niet acceptabel. Het is daarnaast maatschappelijk (zowel kosten als langdurige geen duurzame energie opwek) onwenselijk.

Seizoensbeperkingen

Jan	Feb	Maart	April	Mei	Juni	Juli	Aug	Sept	Okt	Nov	Dec
Geen bodemberoerende activiteiten ten noorden van Referentiegebied				15 mei – 1 sept: tijdelijk gesloten gebied tussen de Rottums in het Referentiegebied						Geen bodemberoerende activiteiten ten noorden van Referentiegebied	
		Referentie gebied									
		Broedseizoen (land/kwelders)									
									Stormseizoen (zee en nabij dijk)		

Er blijven nauwelijks 3 maanden over waarin onder minder voorwaarden (nog steeds rekening houdend met Natura 2000 status) gewerkt kan worden.

6.3 Optimalisatie route

Ligging in de geul kan/moet geoptimaliseerd worden, vooral wanneer de geul op een andere locatie ligt. Verder weinig suggesties.

6.4 Verwachte capaciteit per route

Verwachting is geen een kabelsysteem.

6.5 Conclusie

Gezien het gebied (geul en platen) zijn er meerdere opeenvolgende activiteiten nodig (baggeren, kabel installeren, moffen maken/begraven). Er is onvoldoende tijd beschikbaar voor bagger- en installatiewerkzaamheden in tijdelijk gesloten gebieden. Daarbij is het onmogelijk om te installeren zonder het gesloten gebieden te betreden.
Het advies van TenneT is daarom om deze route af te laten vallen.

7. Factsheet route V Boschgat route

7.1 Inleiding

De route *Boschgat* loopt vanuit de Noordzee geredeneerd vanaf de 6 zeemijlgrens in zuidoostelijke richting. Nadat de route de NGT gasleiding gekruist heeft, loopt hij in zuidoostelijke richting Rottumerplaat. Via de Boschgat geul loopt de route aan de westelijke kant langs het referentiegebied waarna het aansluit op het wantij bij Zuidoost Lauwers.
De route volgt het wantij richting het NGT-station in de buurt van Uithuizen. Zodra de route aan land komt, loopt deze door de polder naar de Eemshaven. De landroute loopt om de Eemshaven heen om – via deels aanwezige en deels nieuw te bouwen stations - aan te sluiten op het hoogspanningsnet.

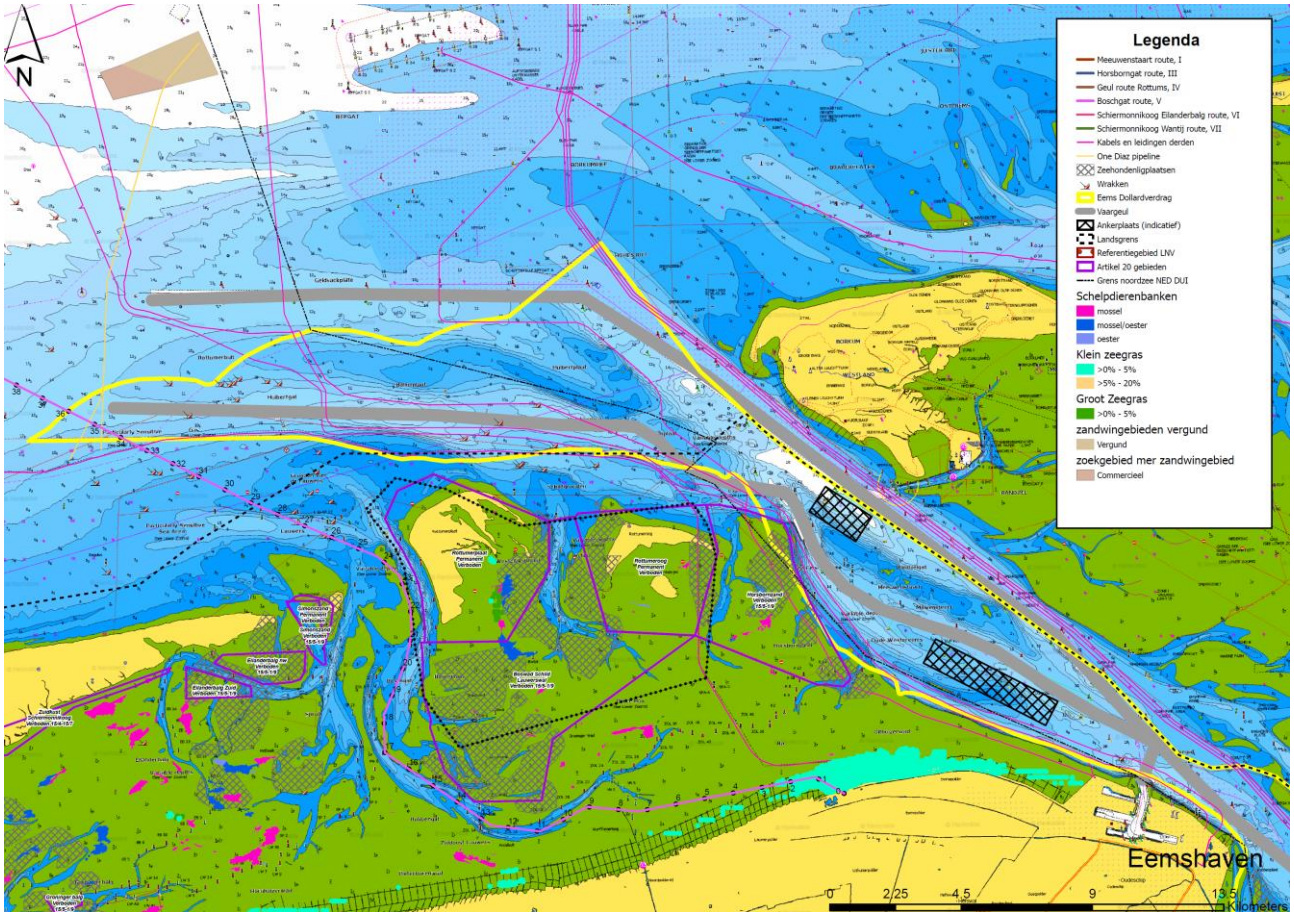

Afbeelding 45. Overzichtskaart | Boschgat route

7.2 Maakbaarheid/haalbaarheid aan de hand van 4 aspecten

Aspect	Criteria
Installatie	**Installatiemethode** Gebied is niet homogeen (er is sprake van diep en ondiep water), waardoor verschillende installatietechnieken nodig zijn. Dit leidt tot wisselingen van materieel en het maken van mofverbindingen in overgangsgebieden in open ontgraving tot grote diepte (zitten onderhoudsrisico's aan). Er zijn meerdere kabelstukken nodig en dus ook meerdere mofverbindingen. Dit vraagt om twee campagnes voor de installatie (baggeren en kabel installeren) en een derde om de mofverbindingen te maken en begraven. Er zijn meerdere opvolgende activiteiten nodig om de kabelsystemen te kunnen installeren. Denk aan toegangsgeul maken, aanvoeren kabel, leggen, begraven, maken van verbindingsmoffen en begraven daarvan. Het totaal bedraagt 21 kilometer in de Waddenzee, waardoor er gezien de waterdiepte en installatietechniek er 4 à 5 kabelstukken nodig zijn. Omdat deze in een geul liggen moeten deze op diepte worden gebracht. Dit in een morfologisch dynamisch gebied. De doorlooptijden voor de 3 à 4 joints (per kabelsysteem) op het wad bedragen circa 14 dagen per mof per bundel (zie zwarte vakken in afbeelding 46). 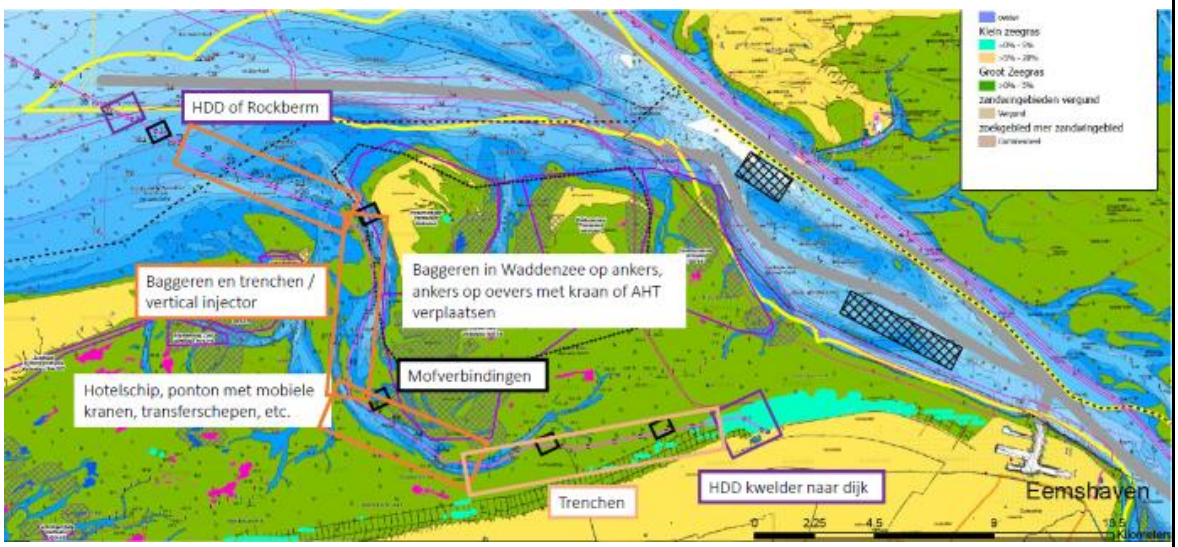 Afbeelding 46. Boschgat route (nearshore) Doordat de kabelsystemen niet in één keer kunnen worden aangelegd en er meerdere opvolgende activiteiten zijn is men lang in dit gebied aanwezig (zie ook 'duur van de werkzaamheden'). Daarnaast zijn de werkzaamheden afhankelijk van de weersomstandigheden. Zeehondenligplaatsen liggen aan de randen van de geul. Om de installatiepontons veilig te kunnen positioneren, zullen de ankers ervan in deze gebieden geplaatst moeten worden om de kabels te kunnen installeren. Bij het verplaatsen van het ponton worden de ankers opgetild en verderop neergelegd. Dit veroorzaakt verstoring. Er dient een floatel (drijvend hotel) te worden geplaatst voor het personeel. Bij voorspelde

Aspect	Criteria
	weersverslechtering dient er al vroegtijdig te worden geëvacueerd. Dit heeft grote gevolgen voor de installatieduur en planning (en kosten). Risico's in de aanlegfase m.b.t. werken in een zeer morfologisch dynamisch gebied en veranderende weersomstandigheden: bij evacuaties moet het personeel het gebied goed en snel kunnen verlaten. Het gebied heeft echter slechts één 'in- en uitgang' voor schepen (ter hoogte van KP25). Bij weersverslechtering dient er niet alleen rekening gehouden te worden met de omstandigheden op het wad, maar ook ten noorden van de Waddeneilanden i.v.m. de logistieke route van materieel en personeel. Op het deel nabij de aanlanding moet eerst de kwelder gekruist worden, voordat de primaire zeekering kan worden gekruist. Dit kan middels een HDD van de droogvallende Wadplaat naar het deel achter de dijk. De kabels kunnen door de HDD naar land getrokken worden.
	Beperkingen (permanent/tijdelijk gesloten gebieden) De permanent gesloten gebieden worden niet doorkruist, wel dienen ankers op de oevers van de geul te worden geplaatst in dit gebied en datzelfde geldt voor het tijdelijk gesloten gebied (zie ook afbeelding 46). Heeft effect op de zeehonden. De ankers zijn nodig om het installatiemateriaal voort te bewegen / op z'n plaats te houden. De ankers passen niet in de geul zelf en moeten dus op de oevers, dit zijn juist de locaties waar zeehonden liggen. Indien zeehonden te dicht bij komen (1200m) moet het werk stilgelegd worden. Dit is een vrijwel onmogelijke werksituatie. De route kruist het referentiegebied. Voor het kruisen van de zeedijk dient rekening te worden gehouden met het stormseizoen.
	Aanvoer materieel en materiaal: Kabeltransport: lange kabel in meerdere keren aanvoeren richting het wad. Leidt tot een herhaalde toevoer over het wad en daarmee gebiedsbelasting. Er dient eveneens veel en langdurig gependeld te worden met specialistisch personeel dat niet dagelijks aanwezig is op de installatielocatie en daarmee een extra verstoring veroorzaakt.
	Begraafdiepte De begraafdiepte is afhankelijk van morfologie en verschilt dus op verschillende delen van de route.
	Duur en moment (getij) van werkzaamheden Beperkingen van permanent en/of tijdelijk gesloten gebieden en ook de verschillende momenten waarop ze gesloten zijn. Dit i.v.m. de ankers die in deze gebieden moeten liggen en externe werking van de kabelinstallatie in die gebieden. De afstand tot de oever van de geul (rustplaats zeehonden) is namelijk minder dan 1200 meter. Deze leiden tot een grote beperking in de uitvoeringsplanning omdat de werkzaamheden in de gebieden niet op elkaar aansluiten en daarmee is de installatie van een kabelsysteem al niet haalbaar. Risico op planning: hoe langer de kabelroute, hoe kleiner de zekerheid dat er langs deze route meerdere kabels in een seizoen kunnen worden aangelegd. Met name de lange lengte en daarmee het aantal mofverbindingen en bijhorende begraafactiviteiten maken het zeer complex om de kabelverbindingen in één seizoen te kunnen installeren.
Baggeren	**Baggermethode** Baggerwerkzaamheden voor: 1) mofverbindingen 2) verdieping van het zeebed Dit laatste is nodig om de kabelsystemen voldoende diep te kunnen begraven tot in de stabiele

Aspect	Criteria
	ondergrond met een kabelleg- en installatieponton. Gezien de instabiliteit en grote stroomsnelheden zijn de taluds 1:10 (zie voor afmetingen hoofdstuk 2.1.1) en vanwege de geringe waterdiepte moet er veel bodemmateriaal worden verwijderd. Voor het aanvoeren van de kabel met een ponton en later de installatie van de kabelsystemen in de geul zullen er baggerwerkzaamheden uitgevoerd moeten worden vanwege de beperkte ruimte (breedte en diepte). De route is geoptimaliseerd naar de huidige bathymetrie en hierdoor ontstaat een groot risico dat het baggervolume bij aanleg in de toekomst vele malen groter is. Er dient een realistische baggerhoeveelheid te worden ingeschat.
	Duur en moment (getij) van werkzaamheden Bagger- en installatiewerkzaamheden moeten plaatsvinden in een zeer korte periode. Als de werkzaamheden niet in één keer worden uitgevoerd, leidt dit tot risico's m.b.t. het aanzanding van het gebaggerde profiel en dient het opnieuw te worden uitgevoerd. Ca. 270.000 m^3 baggervolume indien in 1 keer doorgewerkt kan worden (m.n. rond KP26, maar ook in de oranje vakken in afbeelding 46). Doordat er slechts klein materieel gebruikt kan worden, duren de baggerwerkzaamheden relatief lang (circa een maand wanneer er onderbroken kan worden gewerkt). Bovendien is het materieel kwetsbaar voor weer en golven, waardoor de installatie sterk afhankelijk is van de weersomstandigheden.
	Verspreidingslocatie Op en nabij de gebaggerde geul in het N2000 gebied waar dit uit verwijderd is.
	Verspreidingsmethode Op en nabij de gebaggerde geul middels een sproeiponton.
	Afmetingen van trench De geul dient voldoende breed te zijn om via een ponton de kabelsystemen te kunnen installeren. Afhankelijk van de locatie zal het talud variëren ivm de morfologische dynamiek. De breedte (aan de onderkant) van de geul is minimaal 60 meter voor 1 kabelsysteem. Uitgangspunt is de breedte van het schip en 15 meter aan beide zijde om te kunnen manoeuvreren.
Veiligheid	**Kruisingen** Lange parallelligging (op een aantal delen binnen de 500 meter) en kruising met de NGT-leiding het is onzeker of hier toestemming voor verkregen wordt (zie rode cirkel in afbeelding 47). Hier moet onderdoor geboord worden in een zeer morfologisch dynamisch gebied. Om onder de NGT-leiding door te boren is een booropstelling nodig en ontvangstinstallatie (+ doortrekken van een pijp). Hier zal ook een joint komen. De vraag is of NGT überhaupt toestaat de leiding te kruisen in dit N2000 en morfologisch dynamisch gebied. Routeoptimalisaties zijn hier niet mogelijk (alternatieven komen al snel uit op route 4 of route 5).
	Schade risico (ankers, netten, blootspoelen) Uitzetten van ankers leidt tot stremmingen (inzet van kleine schepen heeft dus alsnog een grote footprint) en veiligheidsrisico's (bijv. interactie met andere schepen zoals garnalenvissers in dat gebied). Op de gronden van de Lauwers liggen veel scheepswrakken die al dan niet in de zeekaart zijn aangegeven. Mogelijk dat dieper liggende wrakken pas bij de baggerwerkzaamheden gevonden

Aspect	Criteria
	worden. Werkzaamheden moeten in dat geval stil worden gelegd op basis van archeologische gronden.
Onderhoud en reparatie	**Methode** Morfologisch dynamisch gebied waardoor grote kans op blootspoelen. Aantal moffen en een lang tracé hebben grotere kans op benodigd onderhoud en reparatie. Technisch niet onmogelijk maar impact op onderhoud en reparatie is zeer onwenselijk (en kan leiden tot extra ecologische effecten, dit is aan de MER-bureaus te beoordelen). Indien de geul wijzigt na installatie van de kabel waardoor de kabel in het artikel 2.5 gebied terecht komt, is het niet mogelijk om de kabel te repareren tijdens de gesloten periode. Dit is ongewenst ten aanzien van leveringszekerheid (wettelijke taak TenneT).
	Duur en moment van werkzaamheden Bij reparaties zullen wederom effecten optreden ten gevolge van geluid, licht, zicht en aanwezigheid op de nabij gelegen gesloten gebieden.

Seizoensbeperkingen

Jan	Feb	Maart	April	Mei	Juni	Juli	Aug	Sept	Okt	Nov	Dec
1 nov -1 apr Geen bodemberoerende activiteiten ten noorden van Referentiegebied				Nabij tijdelijk (15 mei – 1 sept) gesloten gebied (zeehonden), *kan* beperkingen opleveren						1 nov -1 apr Geen bodemberoerende activiteiten ten noorden van Referentiegebied	
		Broedseizoen (land/kwelders)									
									Stormseizoen (zee en nabij dijk)		

7.3 Optimalisatie route

Optimalisatie (eerder oversteken naar land) heeft nauwelijks meerwaarde doordat het stuk wat daar aan vooraf, over de nearshore, loopt en de effecten die daar al optreden.

7.4 Verwachte capaciteit per route

Wellicht 1 kabelsysteem in de geul met effecten op de gebieden naast de geul.

7.5 Conclusie

Gezien het gebied (geul en platen) zijn er meerdere opeenvolgende activiteiten nodig (baggeren, kabel installeren, moffen maken/begraven). Er is onvoldoende tijd beschikbaar voor bagger- en installatiewerkzaamheden in tijdelijk gesloten gebieden. Daarbij is het onmogelijk om te installeren zonder het gesloten gebieden te betreden.
Het advies van TenneT is daarom om deze route af te laten vallen.

8. Factsheet route VII Schiermonnikoog wantij route

8.1 Inleiding

De route *Schiermonnikoog Wantij* loopt vanuit Noordzee geredeneerd vanaf de 6 zeemijlgrens in zuidelijke richting. Nadat de route de NGT gasleiding gekruist heeft, loopt deze in zuidelijke richting naar Schiermonnikoog. De route loopt via een boring onder Schiermonnikoog waarbij het duinenstelsel gekruist wordt. Zodra de route onder het eiland door is sluit hij aan op het wantij ten zuiden van Schiermonnikoog. De route volgt vervolgens het wantij richting Pieterburen waar de route aan land komt. De route gaat over het vasteland via de polder naar de Eemshaven. De landroute loopt om de Eemshaven heen om – via deels aanwezige en deels nieuw te bouwen stations - aan te sluiten op het hoogspanningsnet.

Routeontwikkeling ten tijde van project Ten noorden van de Waddeneilanden (TNW)
Gedurende het project TNW is voor de doorkruising van Schiermonnikoog gekeken naar de variant Eilanderbalg (oostelijk) en de optimalisatie in de vorm van de Wantijroute. Aanvullend is destijds gekeken naar kabelinstallatie op het eiland (ingraven met rijdend materieel) en kabelinstallatie onder het eiland door (HDD oftewel horizontaal gestuurde boringen).
In de NRD van PAWOZ-Eemshaven is uitgegaan van de geoptimaliseerde route: Schiermonnikoog Wantijroute, met boringen onder het eiland door.
Bij deze geoptimaliseerde route is rekening gehouden met bekende locaties van ecologische aandachtsgebieden.

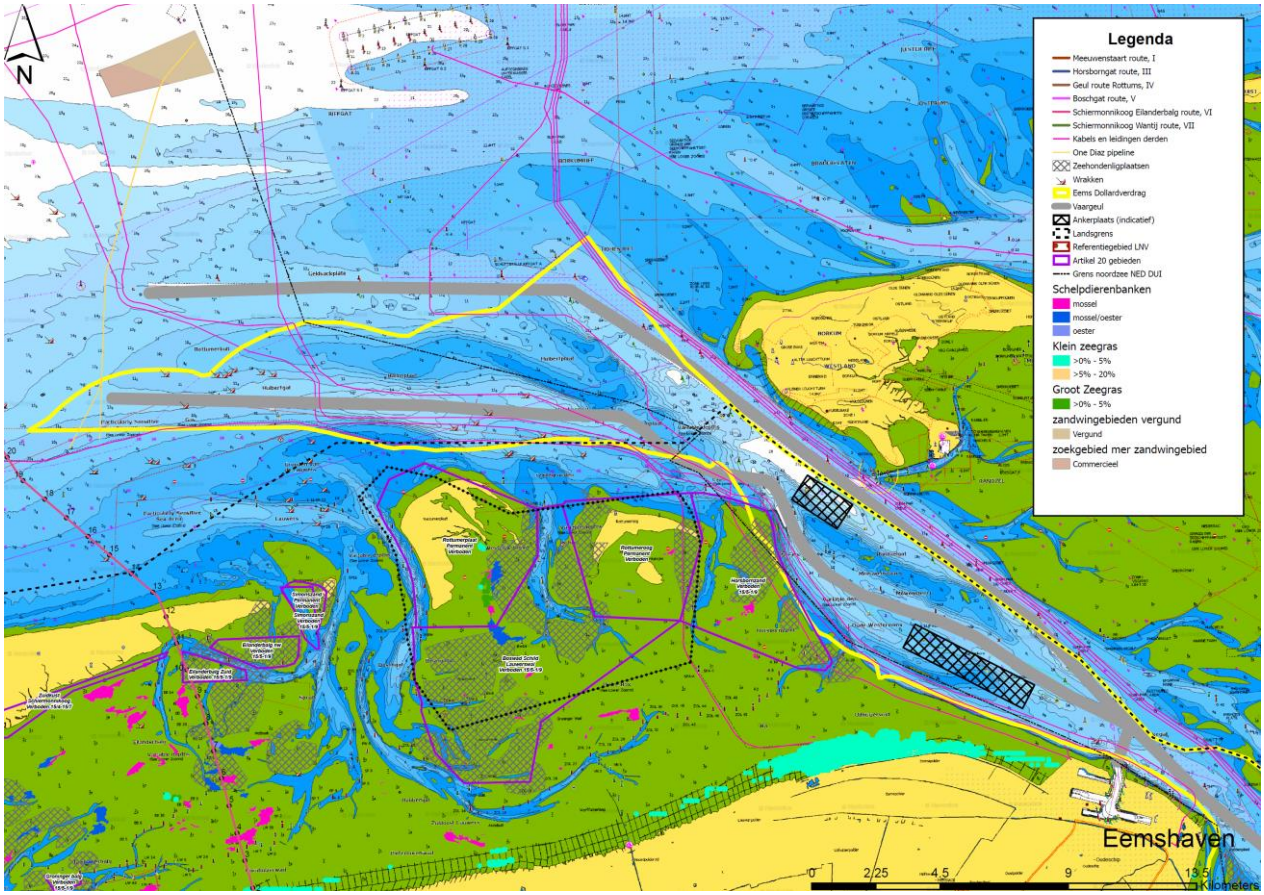

Afbeelding 47. Overzichtskaart | Schiermonnikoog Wantij route

8.2 Maakbaarheid/haalbaarheid aan de hand van 4 aspecten

Aspect	Criteria
Installatie	**Installatiemethode** Het Wantij geeft een homogene omgeving waarin kabelsystemen kunnen worden geïnstalleerd door een en dezelfde methode: een Wadtrencher (rijdend rupsvoertuig). De kabelsystemen worden eerst op het wad gelegd en kunnen vervolgens met een Wadtrencher (d.m.v. zwaard met kettingfrees) worden geïnstalleerd. De kabeleinden worden met verbindingsmoffen verbonden en in een open ontgraving in de stabiele ondergrond gebracht. Het maken van de moffen duurt een 2 weken per stuk en zal in droge omstandigheden moeten plaats vinden (tijdelijke tent op het wad). Op het deel nabij de aanlanding moet eerst de kwelder gekruist worden, voordat de primaire zeekering kan worden gekruist. Dit kan middels een HDD van de droogvallende Wadplaat naar het deel achter de dijk, zie paars vak in onderstaande afbeelding. De kabels kunnen door de HDD naar land getrokken worden. 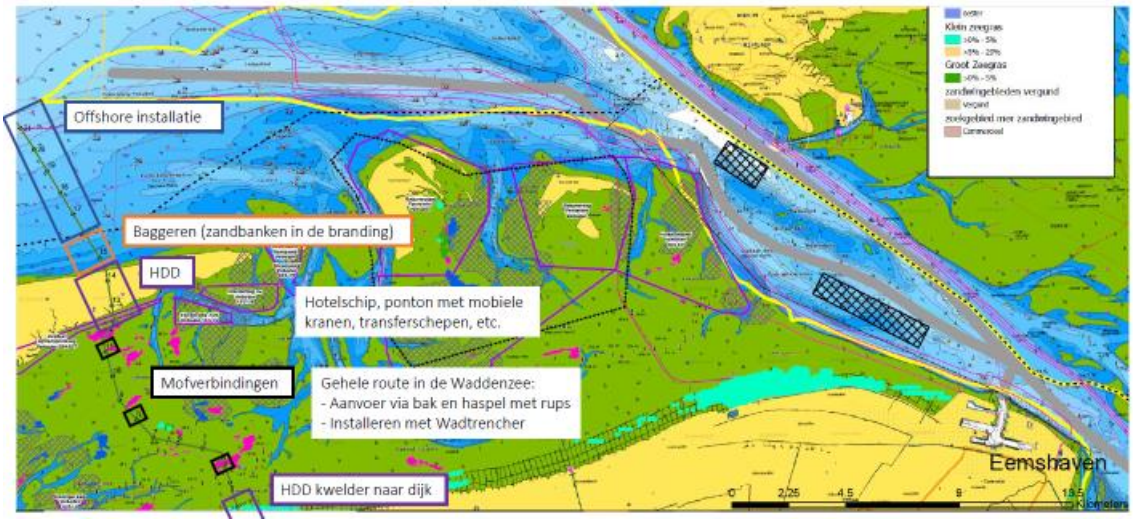 Afbeelding 48. Nearshore route Schiermonnikoog Wantij route
	Beperkingen (permanent/tijdelijk gesloten gebieden) Het tijdelijk gesloten gebied grenzend aan de zuidkant van Schiermonnikoog dat doorkruist dient te worden, gebeurt door middel van een horizontaal gestuurde boring en daarmee is de beperking min of meer gemitigeerd. Kwetsbare habitats als de kwelder en de embryonale duinen op Schiermonnikoog worden eveneens met een horizontaal gestuurde boring omzeilt (zie paars vak op bovenstaande afbeelding 48). Per kabelsysteem is een boring nodig, waarin een bundel van mantelbuizen getrokken wordt. De boringen vergen enkele maanden werk (all-in). Voor het kruisen van de zeedijk dient rekening te worden gehouden met het stormseizoen.
	Aanvoer materieel en materiaal De maximale kabellengten worden bepaald door de waterdiepte waarin het ponton de kabel kan aanvoeren. Ordegrootte is naar verwachting 4-6km per keer. De kabel wordt vervolgens met een haspel op rupsbanden naar de uiteindelijke locatie getransporteerd.

Aspect	Criteria
	De wadtrencher wordt via een ponton aangevoerd en ter plekke opgebouwd. Daarnaast is er meer materieel nodig zoals kleine bootjes en graafmachines.
	Begraafdiepte De begraafdiepte is gering (enkele meters) gezien het stabiele Wantij.
	Duur en moment (getij) van werkzaamheden Het aanvoeren van de kabellengten op ondiep water is sterk afhankelijk van het tij en daglicht, ditzelfde geldt voor het installeren van de kabelsystemen met een Wadtrencher. Hierdoor zijn er per dag maar aantal werkbare uren beschikbaar.
Baggeren	**Baggermethode** In de Waddenzee zijn geen baggerwerkzaamheden voorzien. In de Noordzeekustzone dienen een tweetal kleine zandbanken in de branding te worden verwijderd (zie oranje vak in afbeelding 48) Hier kunnen de volumes uit TNW worden aangehouden.
	Duur en moment (getij) van werkzaamheden -
	Verspreidingslocatie De locatie voor het verspreiden dient precies te gebeuren om de verspreiding zo te laten uitvoeren dat het niet de werkzaamheden hindert of effecten geeft op de Waddenzee.
	Verspreidingsmethode Door middel van een verspreidingsponton.
	Afmetingen van trench Alleen aan Noordzeekustzone: per kabelsysteem ca. 30 meter De afmeting van de trench is circa 30 meter breed. Het talud zal naar verwachting steiler kunnen vanwege de stabielere condities in het gebied.
Veiligheid	**Kruisingen** NGT-leiding ligt hier in een minder morfologisch dynamisch gebied (dan bij andere oostelijker routes). Uitgangspunt is onderdoor met behulp van een HDD waarbij 2 jack up barges nodig zijn. De joint is dan tevens de joint die kan worden gebruikt om de offshore sectie met de nearshore sectie te verbinden.
	Schade risico (ankers, netten, blootspoelen) De kabel wordt geïnstalleerd in het meest stabiele deel van het zoekgebied en ligt ver buiten het navigatiegebied.
Onderhoud en reparatie	**Methode** Kans op blootspoelen is erg klein bij stabiele ligging op het wantij. Rondom geultjes is wat meer dynamiek. Indien er blootspoeling dreigt kan de kabel opnieuw op diepte gebracht worden door 2 methodes: - Massflow. Hierbij wordt de bodem vloeibaar gemaakt door het inspuiten van water onder hoge druk. De kabel(s) zakken door hun gewicht naar een diepere ligging. - Daarnaast kan gebruik gemaakt worden van suppletie (zand storten op blootgespoelde kabels).
	Duur en moment van werkzaamheden De kabels liggen niet diep in het zeebed begraven en kunnen bij een intern kabel falen relatief makkelijk worden opgegraven en gerepareerd. Hierdoor is de duur voor repareren relatief kortstondig.

Seizoensbeperkingen

Jan	Feb	Maart	April	Mei	Juni	Juli	Aug	Sept	Okt	Nov	Dec
1 nov -1 apr Geen bodemberoerende activiteiten ten noorden van Referentiegebied			Tijdelijk (15 apr – 15 juli) gesloten gebied (kwelder Schier)							1 nov -1 apr Geen bodemberoerende activiteiten ten noorden van Referentiegebied	
		Broedseizoen (land/kwelders)									
									Stormseizoen (zee en nabij dijk)		

8.3 Optimalisatie route

Route is ten tijde van project Ten noorden van de Waddeneilanden reeds technisch geoptimaliseerd. Geen verdere optimalisatie voorzien.

8.4 Verwachte capaciteit per route

Technisch ruimte voor maximaal 4 kabelsystemen (2x voor 700MW + 2x 2GW *of* 4x2GW).
Hierbij zullen mogelijk niet alle ecologische aandachtsgebieden vermeden kunnen worden (gebieden veranderen door de jaren heen).

8.5 Conclusie

TenneT adviseert deze route mee te nemen in onderzoeken.

9. Factsheet route XI Dijkalternatief

9.1 Inleiding

Route XI kent een buitendijkse en binnendijkse variant. Beide varianten zijn op 13 december 2022 met het Waterschap Noorderzijlvest besproken (deze route is door hen tijdens de NRD fase ingebracht). Tijdens dat gesprek bleek als snel dat er vanuit het Waterschap Noorderzijlvest onjuiste verwachtingen waren over de noodzakelijke ruimte/tijd die kabelinstallatie vergt. Gezamenlijk is geconcludeerd dat beide varianten (binnen- en buitendijks) niet haalbaar en maakbaar zijn.

De route XI b is een alternatief op route VII. Net als deze route loopt deze route vanuit de Noordzee gezien vanaf de 6 zeemijlgrens in zuidelijke richting. Nadat de route de NGT gasleiding gekruist heeft, loopt hij in zuidelijke richting naar Schiermonnikoog. De route loopt via Schiermonnikoog waarbij het duinenstelsel gekruist wordt. Zodra de route over het eiland is sluit hij aan op het wantij ten zuiden van Schiermonnikoog. De route volgt vervolgens het wantij richting Pieterburen waar de route aan land komt.

Deze route loopt verder parallel aan de zeedijk (tussen Westpolder en Eemshaven), door de beschermingszone van de dijk (zowel binnen- als buitendijks), richting Eemshaven. De landroute loopt om de Eemshaven heen om – via deels aanwezige en deels nieuw te bouwen stations - aan te sluiten op het hoogspanningsnet.

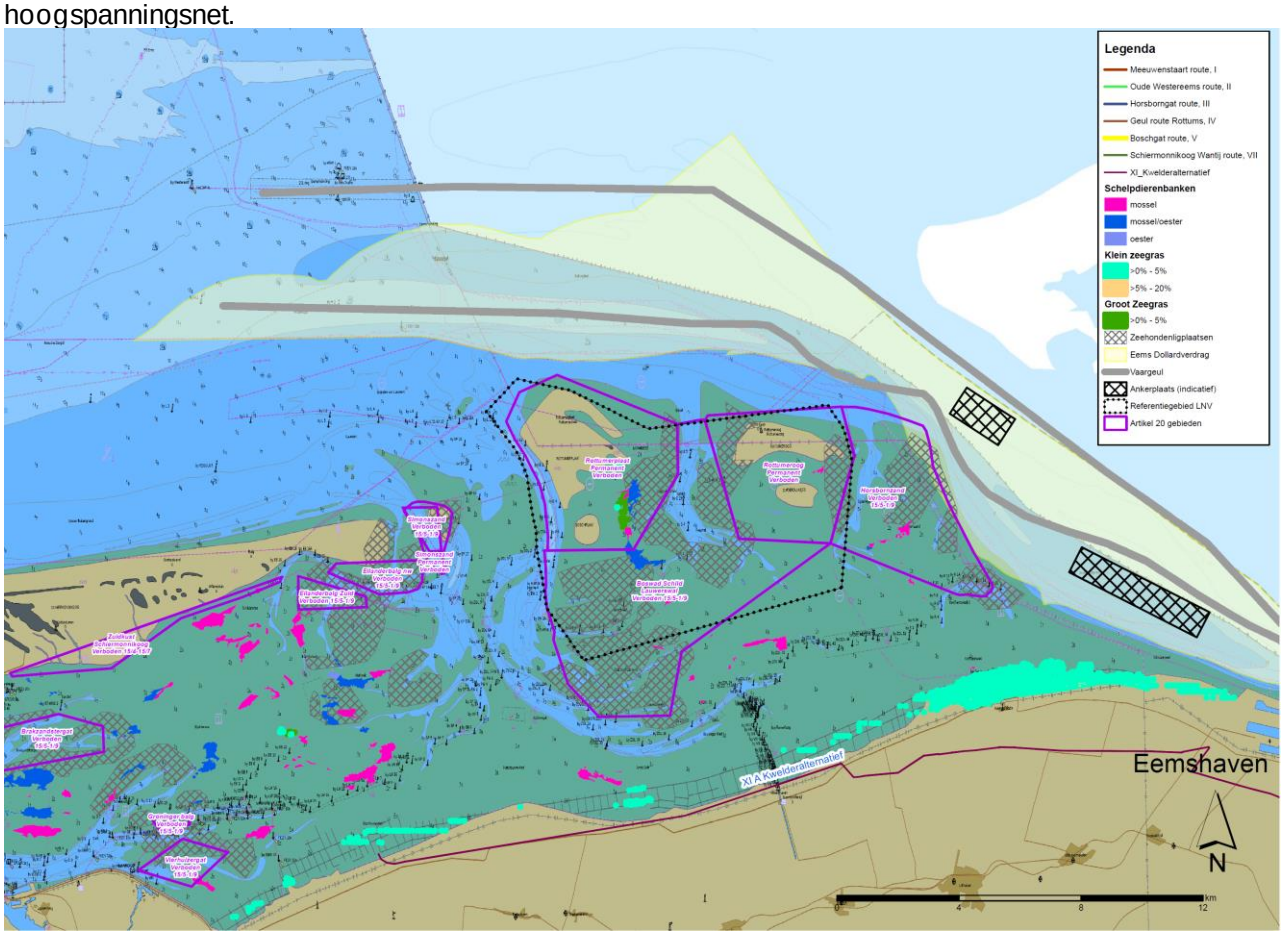

Afbeelding 49. Overzichtskaart | Dijkalternatief

9.2 Buitendijks: Maakbaarheid/haalbaarheid aan de hand van de 4 aspecten

Aspect	Criteria
Installatie	**Installatiemethode**: In dit gebied is sprake van getijdenwerking. Door ondiep water is het niet mogelijk om met pontons te werken zonder grote (permanente) verstoring op de kwelders. In de dijk zelf is onvoldoende fysieke ruimte om – onder toegestane omstandigheden – te graven en installeren.
	Beperkingen (permanent/tijdelijk gesloten gebieden): Graven nabij de teen van de dijk alleen mogelijk tijdens hele korte periode in het jaar. Mei t/m juni valt samen met broedseizoen en tussen oktober en mei is het stormseizoen. Dit betekent dat aanleg alleen tussen juli en oktober plaats kan vinden. Totale duur aanleg wordt daarom verspreid over meerdere jaren (tot 2 jaar).
	Aanvoer materieel en materiaal: • Niet mogelijk over het water i.v.m. ondiepe water. Daarnaast is de ondergrond van de kwelders te drassig voor zwaar transport. • De weg op de zeedijk moet altijd toegankelijk zijn voor het Waterschap en mag niet gebruikt worden voor de aanvoer. • De weg op de zeedijk ligt in een helling. Een deel van de dijk zou daarom afgegraven moeten worden om de weg opnieuw aan te leggen. Dit is niet mogelijk/toegestaan. • Daarnaast is het ook de vraag hoe de dijk over te steken (van binnendijks naar buitendijks) met het materieel/materiaal. • Het transport over land vraagt om veel zware transporten (i.v.m. de grote en zware haspels voor de zeekabel). De wegen die binnendijks liggen zijn hier niet op ingericht, verzwaring van de weg/wegen is in dat geval nodig. • Transport over land leidt tot verstoring van omwonenden. Bovenstaande leidt ook tot verschillende verkeerrisico's.
	Begraafdiepte In principe 1.80m diepte (uitgangspunt).
	Duur en moment (getij) van werkzaamheden Naar verwachting 1-2 jaar bezig, werken buiten stormseizoen nauwelijks mogelijk (of enorme extra tijd nodig).
Baggeren	**Baggermethode** Niet van toepassing
	Duur en moment (getij) van werkzaamheden Niet van toepassing
	Verspreidingslocatie Niet van toepassing
	Verspreidingsmethode Niet van toepassing
	Afmetingen van trench Niet van toepassing
Veiligheid	**Kruisingen** Loopt door de beschermingszone van de zeedijk en door kwelders.
	Schade risico (ankers, netten, blootspoelen) Risico voor waterveiligheid (en veiligheid voor personeel) bij onverwachte stormen/hoog water tijdens installatie.
Onderhoud en reparatie	**Methode**: Kabels en moflocaties moeten snel bereikbaar zijn. Deze zijn echter slecht bereikbaar nabij Natura 2000 gebied en tijdens het stormseizoen wanneer er niet gegraven mag worden nabij de dijk. Bovendien veel moflocaties (15 à 20 per

Aspect	Criteria
	kabelsysteem) i.v.m. beperkte lengte van de kabels.
	Duur en moment van werkzaamheden: Mogelijke toekomstige verzwaringen van de dijk hebben effect op de capaciteit van de kabels. Bovendien heeft het weggraven van het zand impact op de waterkering en is dit ook niet toegestaan tijdens het stormseizoen en broedseizoen. Dit zijn risico's voor de leveringszekerheid die zeer ongewenst en mogelijk onacceptabel zijn.

9.3 Buitendijks: Optimalisatie route

Aanpassing/variant: aftakken ter hoogte van Middendijk en laten aansluiten op landroute i.p.v. schuin onder de dijk doorsteken en door het natuurgebied. Aansluiten op Horsborngatroute. Als gevolg 3km minder door de kwelders heen.

9.4 Buitendijks: Verwachte capaciteit per route

Geen (0) kabelsystemen.

9.5 Conclusie

In samenspraak met het Waterschap Noorderzijlvest is vastgesteld dat er onvoldoende fysieke ruimte in de dijk is om de kabels te begraven en installeren. Het advies van TenneT is daarom om deze route af te laten vallen.

9.6 Binnendijks: Maakbaarheid/haalbaarheid aan de hand van de 4 aspecten

Aspect	Criteria
Installatie	Installatiemethode: • Strook van 18 meter nodig langs de weg. Deze komt uit op binnendijks landbouwgebied. Daarnaast ook nog ruimte nodig voor een werkstrook. Heeft dus effecten op landbouwgronden. • Daarnaast wordt de kabelstrook en werkstrook belemmert door verschillende waardevolle/beschermde gebieden en objecten die binnendijks liggen, zoals: - Brakke parel/ parelsnoer - Compensatiegebied 1.3 - Verspreide woonbebouwing en boerderijen Dit heeft als gevolg dat de ruimte voor het tracé en werkstrook zeer beperkt/onvoldoende is (niet binnen dijklichaam past en dus op akkerbouwgrond komt). Hiermee kan niet voorkomen worden dat akkerbouwgebied belast wordt, hetgeen deze route niet onderscheidend maakt t.o.v. de nabijliggende landroute.
	Beperkingen (permanent/tijdelijk gesloten gebieden): • Werken in de beschermingszone van de zeedijk alleen onder speciale voorwaarden toegestaan. Is niet haalbaar en daarom vinden werkzaamheden verspreid over meerdere jaren plaats. • Hoe verder van de zeedijk af, hoe verder het landbouwgebied in.
	Aanvoer materieel en materiaal: • Niet mogelijk over het water i.v.m. ondiepe water. Daarnaast is de ondergrond van de kwelders te drassig voor zwaar transport. • De weg op de zeedijk moet altijd toegankelijk zijn voor het Waterschap en deze mag niet gebruikt worden voor de aanvoer van materiaal/materieel over de weg. • De weg op de zeedijk ligt in een helling. Een deel van de dijk zou daarom afgegraven moeten worden om de weg opnieuw aan te leggen. Ook dit is niet mogelijk/toegestaan. • Transport over land vraagt om veel zware transporten (i.r.t. grote/zware haspels door zeekabel). De wegen die binnendijks liggen zijn hier niet op ingericht, verzwaring van de weg/wegen is in dat geval nodig. • Transport over land leidt tot verstoring van omwonenden. Bovenstaande leidt ook tot verschillende verkeerrisico's.
	Begraafdiepte In principe 1.80m
	Duur en moment (getij) van werkzaamheden Ntb
Baggeren	**Baggermethode** Niet van toepassing
	Duur en moment (getij) van werkzaamheden Niet van toepassing
	Verspreidingslocatie Niet van toepassing
	Verspreidingsmethode Niet van toepassing

Aspect	Criteria
	Afmetingen van trench Niet van toepassing
Veiligheid	**Kruisingen** Geen grote kruisingen voorzien.
	Schade risico (ankers, netten, blootspoelen) Niet van toepassing
Onderhoud en reparatie	**Methode**: Kabels en moflocaties moeten snel bereikbaar zijn. Dit is echter beperkt omdat in de beschermingszone van de zeedijk speciale voorwaarden gelden voor activiteiten. Dit brengt de leveringszekerheid in het geding. Indien nodig kan deze in de toekomst worden uitgebreid, echter betekent dit wel een grotere strook nodig in landbouwgrond.
	Duur en moment van werkzaamheden:

9.7 Binnendijks: Optimalisatie route

N.v.t Route is niet uitvoerbaar. Verder landinwaarts opschuiven heeft geen meerwaarde. De route is dan niet onderscheidend t.o.v. de reeds geoptimaliseerde landroute.

9.8 Binnendijks: Verwachte capaciteit per route

Geen kabelsystemen

9.9 Conclusie

In samenspraak met het Waterschap Noorderzijlvest is vastgesteld dat er onvoldoende fysieke ruimte is voor het tracé en benodigde werkstrook. Het advies van TenneT is daarom om deze route af te laten vallen.

10. Factsheet Landroute

10.1 Inleiding

Uitgangspunt bij de NRD-route Landroute is het TNW-voorkeurstracé op land. Deze landroute zal aansluiten op (wadden)zeeroute VII Schiermonnikoog wantijroute.

Beschrijving route
Nabij Pieterburen komt de route met HDD-boringen (2 HDD's voor 700MW, en 4 HDD's per 2GW is het uitgangspunt) onder de dijk door aan land.

De boring zal vanaf landzijde ingezet worden (op een werkterrein, zie hoofdstuk 2 voor de uitgangspunten). Voor de 700MW-verbinding geldt dat er 2x 350MW zeekabels naar land gaat (dus 2 boringen). Op land worden elk van deze 2 zeekabels gekoppeld aan drie losse kabels (of aders). In totaal vervolgt de 700MW-verbinding op land dus met (2x3=) 6 kabels.

De 2GW-verbindingen zullen naar verwachting elk met 4 boringen onder dijk door gaan. Hierbij worden de kabels van de 2GW-verbinding (3 kabels + glasvezel) dus verspreid over 4 boringen.).
In totaal zijn er dan voor 2x2GW dus 4+4 = 8 boringen nodig.

Voor de gehele 4,7GW is de aanname dat er minimaal 2+4+4 = minimaal 10 boringen onder de dijk nodig zijn.

De route gaat over het vasteland (door akkerbouwgebieden) via de polder in de richting van de Eemshaven en omgeving. Hierbij worden open ontgraving en HDD's afgewisseld. HDD's worden met name toegepast bij kruising van (grote) watergangen, (ondergrondse) infrastructuur of zeer kwetsbare (natuur) gebieden.

Vanaf de dijk wordt zoveel mogelijk (conform wensen vanuit LTO Noord) de rand van agrarische percelen opgezocht. Route blijft de eerste circa 10km parallel aan de noordkant van de oude dijk (regionale kering), zodat op afstand van woningen/boerderijen gebleven wordt. Vervolgens wordt de primaire kering opgezocht en wordt deze binnendijks gevolgd richting het oosten, richting Noordpolderzijl. Ook hiermee wordt zoveel mogelijk op afstand van woningen/boerderijen gebleven.

Ten oosten van Noordpolderzijl wordt de regionale kering (oude dijk) gekruist en continueert de route aan de noordzijde van deze oude dijk. De noordzijde is gekozen om op afstand van woningen/boerderijen te blijven (o.a. Valom). Hiermee wordt doorsnijding van de (agrarische) huiskavels ook voorkomen.

In dit gebied ten noorden/noordoosten van Valom is het windpark Eemshaven-west gepland. Door zoveel mogelijk bij de dijk te blijven kan dit grotendeels vermeden worden. Hiermee is er vooralsnog geen onacceptabel risico ten aanzien van de leveringszekerheid van de verbindingen. Dit geldt voor 2 kabelsystemen. Of dit ook voor 4 kabelsystemen geldt moet nader onderzocht worden.

Nabij de Goliath komt de landroute bij de Eemshaven aan. Hier zal aan de westzijde (Middenweg) mogelijk een transformator- of converterstation gebouwd worden. Hier zal dan een verbinding op aansluiten. Vanaf dit station zal een ondergrondse 380kV verbinding naar een 380kV-hoogspanningstation gaan. Deze en de andere kabelverbindingen van de 4,7GW lopen om de Eemshaven, via de zuidrand van de Oostpolder heen om via deels aanwezige en deels nieuw te bouwen stations - aan te sluiten op het hoogspanningsnet.

10.2 Maakbaarheid/haalbaarheid aan de hand van 4 aspecten

Aspect	Criteria
Installatie	**Installatiemethode**: De route zal afwisselen door open ontgraving en HDD (gestuurde boringen) uitgevoerd worden. Onderstaande afbeelding (51) geeft een overzicht van de locaties waar op dit moment de twee

Aspect	Criteria
	methodes worden voorzien. 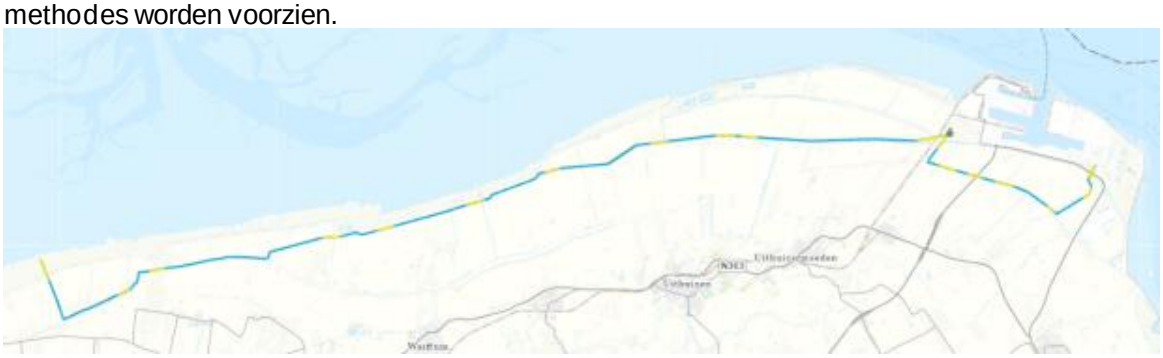 Afbeelding 50. Landroute (In geel gestuurde boringen (HDD), in blauw open ontgraving) Open ontgraving: Zie hoofdstuk 2.2.1 voor een beschrijving. Gestuurde boringen (HDD's): Zie hoofdstuk 2.2.1 voor een beschrijving.
	Beperkingen (permanent/tijdelijk gesloten gebieden): Niet van toepassing.
	Aanvoer materieel en materiaal: Transport over land vraagt om veel zware transporten, zowel voor kabelhaspels als boorinstallaties (boorrigs). De wegen die binnendijks liggen zijn hier niet op ingericht (breedte, gewicht, verkeersveiligheid), daarom wordt voorzien in een 'eigen' transportweg binnen de werkstrook bij open ontgraving, zodat er zo min mogelijk van smalle openbare wegen gebruik gemaakt hoeft te worden. Vanuit een aantal plekken zal wel via openbare transport plaats moeten vinden (vanuit opslagterreinen bijvoorbeeld).
	Begraafdiepte Bij open opgraving ligt de bovenkant van de kabels standaard 1.80m onder maaiveld, de ontgraving van de sleuf gaat tot 2.10m onder maaiveld. De bemaling in principe tot 2.40m. Afhankelijk van nog uit te voeren bodemonderzoeken kunnen deze dieptes nog wijzigen. Bij HDD (gestuurde boringen) zijn dieptes van 10-30m mogelijk, afhankelijk van grondlagen en de lengte van de boring. De noodzakelijke dieptes worden afhankelijk van het te kruisen object en het gebied nader bepaald.
	Duur en moment (getij) van werkzaamheden Afhankelijk van uitvoeringsmethode. Voor het gehele tracé zal enkele jaren (all-in inclusief herstel van de bodem) nodig zijn. Kabelaanleg via open ontgraving kent van start t/m oplevering maaiveld een doorlooptijd van zo'n 10 weken per kilometer voor een kabelsysteem. Voor HDD's kan uitgegaan worden van een vergelijkbare doorlooptijd.
Baggeren	**Baggermethode** Niet van toepassing
	Duur en moment (getij) van werkzaamheden Niet van toepassing
	Verspreidingslocatie Niet van toepassing
	Verspreidingsmethode Niet van toepassing
	Afmetingen van trench Niet van toepassing
Veiligheid	**Kruisingen**

Aspect	Criteria
	Geen grote kruisingen voorzien, alleen met regionale infrastructuur. Deze kan vrij conventioneel met HDD's gekruist worden. Verkeersveiligheid is een belangrijk aandachtspunt, gezien de beperkte weginfrastructuur in het gebied.
	Schade risico (ankers, netten, blootspoelen) Niet van toepassing
Onderhoud en reparatie	**Methode**: Ligging is stabiel (herbegraven niet van toepassing). Geen regulier onderhoud nodig. Bij kapotte kabeldelen/verbindingsmoffen zal de betreffende sectie open gegraven worden en lokaal gerepareerd worden. Indien een kabelfout optreedt bij een kabel in een boring, zal betreffende kabel uit de mantelbuis getrokken worden en vervangen worden door een nieuwe. De verbindingsmoffen aan beide zijden van de boring zullen ook opnieuw gemaakt moeten worden. De aardput zullen af en toe geïnspecteerd moeten worden. Dit kan vanaf maaiveld.
	Duur en moment van werkzaamheden: Storingen aan verbindingsmoffen zijn relatief makkelijk te lokaliseren en lokaal te repareren. Beperkte impact op leveringszekerheid.

10.3 Optimalisatie route

De landroute (uitgaande van het door Minister EZK gekozen Voorkeursalternatief TNW op land) is ten tijde van TNW reeds uitgewerkt. Op dit moment worden geen optimalisaties voorzien.

10.4 Verwachte capaciteit per route

De landroute is uitgewerkt voor 2 kabelsystemen. Gezien het type gebied (grotendeels agrarisch) zijn er op land op het grootste deel van de route geen onoverkomelijke fysieke beperkingen t.a.v. het aantal kabelsystemen (eindsituatie). De kabelverbindingen voor 4,7 GW lijken fysiek/ruimtelijk inpasbaar. In 2021 is hier door Witteveen+Bos in opdracht van TenneT een studie naar gedaan.[11] Er zijn in die studie 9 'raakvlakken' geconstateerd, die allen oplosbaar zijn. Er is dus geen no-go geïdentificeerd voor inpassing van 4,7GW.

Voor de aanlegsituatie gelden echter wel fysieke beperkingen om de vier kabelverbindingen in een keer aan te leggen. Deze hebben te maken met de benodigde fysieke ruimte voor o.a. de open ontgraving, werkstroken en intrede- en uittredepunten van de HDD's.

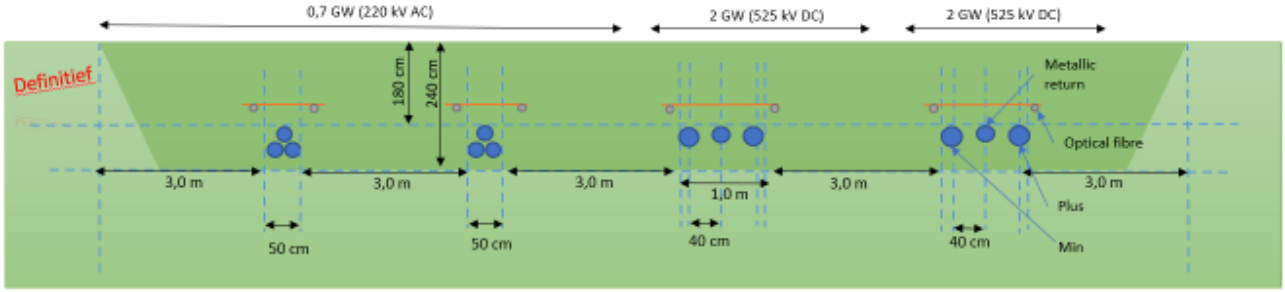

Afbeelding 51. Doorsnede van 4,7GW aan kabelverbindingen op land (open ontgraving).

[11] Witteveen+Bos, *Beschouwing raakvlakken parallelligging DC-/AC-kabels.*, 4 oktober 2021 (ref 122317/21-014.839)

In de omgeving Eemshaven is de ruimte schaarser. Of hier knelpunten optreden hangt sterk af van de locatie(s) van de nieuwe hoogspanning/converter/transformatorstations en de ontwikkeling van de Oostpolder. Deze is/zijn nog niet bekend. De route rondom en in Eemshaven zal in de volgende fasen verder uitgewerkt worden, o.a. ten aanzien van HDD's, benodigde werkterreinen.

10.5 Conclusie

TenneT adviseert deze route mee te nemen in de onderzoeken.

Offshore routes

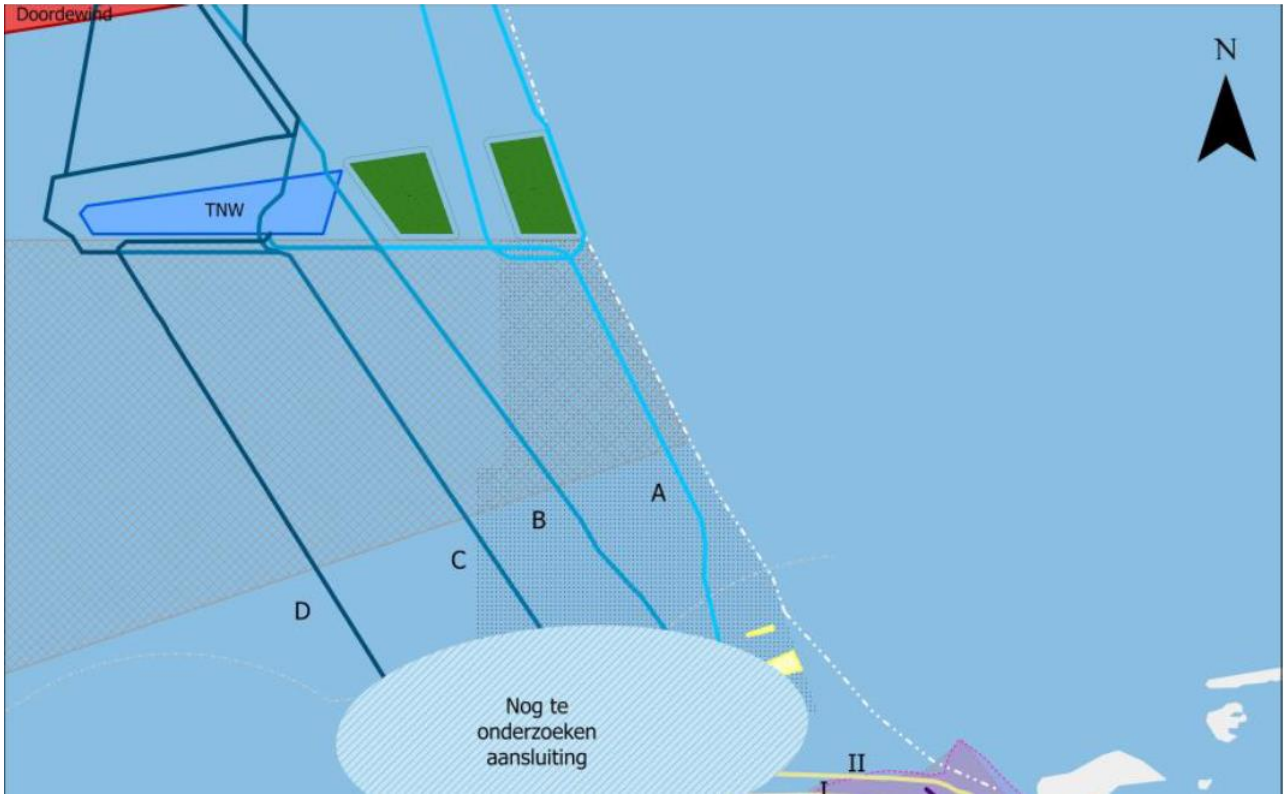

Afbeelding 52. Offshore NRD-routes

11. Factsheet route A Offshore – Parallel aan Gemini kabels

11.1 Inleiding

Route A is de meest oostelijke route in de offshore sectie. De route volgt de grens Nederland-Duitsland. Zuidelijk van windpark Gemini (Zee-energie en Buitengaats) volgt deze route de bestaande exportkabels van windpark Gemini die naar Eemshaven lopen. Ten zuiden van windpark Gemini en TNW sluiten de exportkabels van het 700MW platform TNW aan op deze route. Vervolgens kruist de route het gebied van de Borkumse Stenen welke oostelijk ligt van het militair oefengebied (EHD42).
Zuidelijk van de scheepvaartroute TSS Terschelling – German Bight kan deze route aansluiten op nearshore routes route I, II, III, IV, V,VII, X en XI.



Afbeelding 53. Route A Offshore (details in Appendix C)

11.2 Maakbaarheid/haalbaarheid aan de hand van 4 aspecten

Aspect	Criteria
Installatie	**Installatiemethode** • Installatie van kabel gebeurt varend. Installatietools zoals bv. vertical injector, offshore trencher, baggeren worden toegepast. • Bodemonderzoek (survey) ten behoeve van o.a. bathymetry, UXO (niet gesprongen explosieven), archeologie, geotechnische en geofysische onderzoeken wordt varend uitgevoerd. • Positie houden van schepen tijdens activiteiten gebeurt in basis door scheepsschroeven (dynamic positioning). Daar waar stroming en/of diepgang beperkend is voor deze methode zullen ankers uitgelegd moeten worden. Hierbij ontstaat een situatie van beperkte manoeuvreerbaarheid (restricted manouvrability).

Aspect	Criteria
	Beperkingen (permanent/tijdelijk gesloten gebieden) • Toegankelijkheid: ○ Status van toegang Borkumse Stenen en exact gebied is niet eenduidig bekend. Dit moet verder onderzocht worden. Wanneer hier (tijdelijke) gebiedsrestricties op rusten (bv. in zomerseizoen) wordt de installatie van de kabels complexer en duurder. • Technisch: ○ De Borkumse Stenen kenmerken zich door de aanwezigheid van grind en stenen (boulders). Deze elementen op en in de ondergrond kunnen een belemmering vormen voor de installatie van de kabel (begraven dmv trenchers / ploegen).
	Aanvoer materieel en materiaal Route is toegankelijk voor reguliere installatieschepen inclusief de aanvoer aan materiaal.
	Begraafdiepte De kabels worden 1m onder NMRL (non mobile reference level) begraven. De NRML wordt niet beïnvloed door morfologie van het zeebed. Dekking grond boven NRML moet nog worden onderzocht.
	Duur en moment (getij) van werkzaamheden Installatie gebeurt varend. In de offshore routes wordt weinig invloed van getij (hoogte) verwacht. De duur van de werkzaamheden moet nog worden onderzocht.
Baggeren	**Baggermethode** Mogelijk gebruik van sleephopperzuiger ter voorbereiding van de kabelroute in geval van bv. zandduinen op de route.
	Duur en moment (getij) van werkzaamheden Dit dient nog verder onderzocht te worden.
	Verspreidingslocatie Gebaggerd materiaal wordt nabij winningslocatie verspreid.
	Verspreidingsmethode Bij sleephopper - via bodemkleppen.
	Afmetingen van trench Nog nader te bepalen in afhankelijkheid van bodemgesteldheid.
Veiligheid	**Kruisingen** Bij kruisingen van andere kabels en leidingen wordt steenbestorting of onderboring (HDD) toegepast. Keuze is afhankelijk van de situatie en eigenaar.
	Schade risico (ankers, netten, blootspoelen) ○ Ankeren: In de nabijheid van scheepvaartroutes zijn er risico's ten aanzien van (nood) ankeren van passerende schepen. In/rondom scheepvaartroutes worden de kabels daarom dieper aangelegd. ○ Visserij: Langs de route kunnen visserijactiviteiten plaatsvinden. Door gebruik van (sleep)netten ontstaat een risico op schade aan de kabels. Aandachtspunt bij dieptebepaling. ○ Zand- en schelpwinning: Ten zuiden van TSS Terschelling – German Bight zijn een aantal zand- en schelpwinninggebieden aangewezen. De voorziene kabelcorridor passeert deze gebieden op korte afstand. Hierdoor ontstaat een nabijheidsrisico van de winningsactiviteiten bij de kabelroutes en een beperking aan de ruimte voor de route.

Aspect	Criteria
	○ Werkvaart naar windparken: het is niet bekend hoeveel scheepvaart door het gebied gaat om werk in de Nederlandse en Duitse windparken uit te voeren. Dit moet inzichtelijk gemaakt worden t.a.v. de veiligheid van de kabels.
Onderhoud en reparatie	**Methode** Kabelinspecties en onderhoud langs de route wordt uitgevoerd met diverse type schepen. Bij inspecties een zgn. Diving Support Vessel (DSV) en een Cable Laying Vessel (CLV) in het geval van een reparatie aan de kabel. Bij onderhoud en reparatie van het platform wordt diverse type schepen ingezet voor het vervoer van personeel, materiaal en als werkschip. Dit zijn o.a. Crew Transfer Vessels (CTV), Service Operation Vessels (SOV) en Platform Supply Vessel (PSV). Daarnaast is het ook mogelijk om personeel, en kleine lichte goederen, door middel van een helikopter naar het platform te vervoeren. Bij werkzaamheden aan de kabels in nabijheid van het platform wordt dezelfde methode aangehouden als bij kabelwerkzaamheden langs de route.
	Duur en moment van werkzaamheden Dit moet nog nader onderzocht worden.

11.3 Optimalisatie route

Combinatie zoeken van de twee varianten van route A (zie afbeelding 54), gezien de krappe ruimte tussen oostzijde windpark Gemini en Duitse grens.

11.4 Verwachte capaciteit per route

Maximaal 4 kabelsystemen (2x 2 GW + 2x350MW (samen 700MW)) voor totale route. Beperkende factor hierin is de doorgang en passage van windpark Gemini. Met Gemini dienen nog afspraken gemaakt te worden.
Ten zuiden van Gemini en TNW is meer ruimte beschikbaar door beschikbare corridor van 3km breedte.

12. Factsheet route B Offshore – Parallel aan verlaten telecomkabel

12.1 Inleiding

Route B volgt vanaf windgebied Doordewind de (verlaten) Tycom telecomkabel. De route passeert windpark Gemini aan de westzijde en kruist de noordoostelijke punt van windgebied Ten Noorden van de Waddeneilanden (TNW). Ten zuiden van de passage van Gemini en TNW sluiten de exportkabels van het 700MW platform TNW aan op deze route. De route doorkruist "zoekgebied 4" (mogelijk windenergiegebied) maar blijft vrij van kruisingen met het meeste kritieke deel (hoge munitieconcentratie) van militair oefengebied (EHD42). Ten zuiden hiervan betreedt de route het gebied van de Borkumse Stenen. Zuidelijk van de scheepvaartroute TSS Terschelling – German Bight kan deze route aansluiten op route I, II, III, IV, V,VII, X en XI.



Afbeelding 54. Route B Offshore (details in Appendix C)

12.2 Maakbaarheid/haalbaarheid aan de hand van 4 aspecten

Aspect	Criteria
Installatie	**Installatiemethode** • Installatie van kabel gebeurt varend. Installatietools zoals bv. vertical injector, offshore trencher, baggeren worden toegepast. • Bodemonderzoek (survey) ten behoeve van o.a. bathymetry, UXO (niet gesprongen explosieven), archeologie, geotechnische en geofysische onderzoeken wordt varend uitgevoerd. • Positie houden van schepen tijdens activiteiten gebeurd in basis door scheepsschroeven (dynamic positioning). Daar waar stroming en/of diepgang beperkend is voor deze methode zullen ankers uitgelegd moeten worden. Hierbij ontstaat een situatie van beperkte manoeuvreerbaarheid (restricted manouvrability).
	Beperkingen (permanent/tijdelijk gesloten gebieden)

Aspect	Criteria
	• Toegankelijkheid: ○ Status van toegang Borkumse Stenen en exact gebied is niet eenduidig bekend. Dit moet verder onderzocht worden. Wanneer hier (tijdelijke) gebiedsrestricties op rusten (bv. in zomerseizoen) wordt de installatie van de kabels complexer en duurder. ○ De route kruist het militair oefengebied EHD42. Wanneer er activiteiten in dit gebied plaatsvinden kunnen hier geen installatie of onderhoudsactiviteiten plaatsvinden. Afstemming hiervoor moet plaatsvinden gezien de duur van de installatiewerkzaamheden.. • Technisch: ○ De Borkumse Stenen kenmerken zich door de aanwezigheid van grind en stenen (boulders). Deze elementen op en in de ondergrond kunnen een belemmering vormen voor de installatie van de kabel (begraven dmv trenchers / ploegen).
	Aanvoer materieel en materiaal Route is toegankelijk voor reguliere installatieschepen inclusief de aanvoer aan materiaal.
	Begraafdiepte De kabels worden 1m onder NMRL (non mobile reference level) begraven. De NRML wordt niet beïnvloed door morfologie van het zeebed. Dekking grond boven NRML moet nog worden onderzocht.
	Duur en moment (getij) van werkzaamheden Installatie gebeurt varend. In de offshore routes wordt weinig invloed van getij (hoogte) verwacht. De duur van de werkzaamheden moet nog worden onderzocht.
Baggeren	**Baggermethode** Mogelijk gebruik van sleephopperzuiger ter voorbereiding van de kabelroute in geval van bv. zandduinen op de route.
	Duur en moment (getij) van werkzaamheden Dit dient nog verder onderzocht te worden.
	Verspreidingslocatie Gebaggerd materiaal wordt nabij winningslocatie verspreid.
	Verspreidingsmethode Bij sleephopper - via bodemkleppen.
	Afmetingen van trench Nog nader te bepalen in afhankelijkheid van bodemgesteldheid.
Veiligheid	**Kruisingen** Bij kruisingen van andere kabels en leidingen wordt steenbestorting of onderboring (HDD) toegepast.
	Schade risico (ankers, netten, blootspoelen) ○ Ankeren: In de nabijheid van scheepvaartroutes zijn er risico's ten aanzien van (nood) ankeren van passerende schepen. In/rondom scheepvaartroutes worden de kabels daarom dieper aangelegd. ○ Visserij: Langs de route kunnen visserijactiviteiten plaatsvinden. Door gebruik van (sleep)netten ontstaat een risico op schade aan de kabels. Aandachtspunt bij dieptebepaling. ○ Zand- en Schelp-winning: Ten zuiden van TSS Terschelling – German Bight zijn een aantal zand en schelp winning gebieden aangewezen. De voorziene kabel corridor passeert deze gebieden op korte afstand. Hierdoor ontstaat een

Aspect	Criteria
	nabijheidsrisico van de winningsactiviteiten bij de kabel routes en een beperking aan de ruimte voor de route. ○ Werkvaart naar windparken: het is niet bekend hoeveel scheepvaart door het gebied gaat om werk in de Nederlandse en Duitse windparken uit te voeren. Dit moet inzichtelijk gemaakt worden t.a.v. de veiligheid van de kabels.
Onderhoud en reparatie	**Methode** Kabel inspecties en onderhoud langs de route wordt uitgevoerd met diverse type schepen. Bij inspecties een zgn. Diving Support Vessel (DSV) en een Cable Laying Vessel (CLV) in het geval van een reparatie aan de kabel. Bij onderhoud en reparatie van het platform wordt diverse type schepen ingezet voor het vervoer van personeel, materiaal en als werkschip. Dit zijn o.a. Crew Transfer Vessels (CTV), Service Operation Vessels (SOV) en Platform Supply Vessel (PSV). Daarnaast is het ook mogelijk om personeel, en kleine lichte goederen, door middel van een helikopter naar het platform te vervoeren. Bij werkzaamheden aan de kabels in nabijheid van het platform wordt dezelfde methode aangehouden als bij kabel werkzaamheden langs de route.
	Duur en moment van werkzaamheden Dit moet nog nader onderzocht worden.

12.3 Optimalisatie route

Geen voorziene optimalisaties.

12.4 Verwachte capaciteit per route

Verwachte capaciteit voor deze route is 8 kabelsystemen.

13. Factsheet route C Offshore – Direct naar TNW

13.1 Inleiding

Vanaf windgebied Doordewind volgt route C de (verlaten) Tycom Telecom kabel. Voor deze route worden twee varianten overwogen om voorbij windgebied Ten Noorden van de Waddeneilanden (TNW) te komen. De eerste variant loopt aan de westzijde om TNW heen (passeert gas platform G-17dA) en volgt daarna de zuidrand van windgebied TNW tot aan het TNW platform. De tweede variant kruist TNW door het volg van de kabel "Atlantic Crossing 1" richting het TNW 700MW platform. Vanaf het TNW platform volgen beide varianten de reeds onderzochte kabelroute van het TNW-project. Deze route kruist "zoekgebied 4" en blijft vrij van kruisingen met het meeste kritieke deel (hoge munitieconcentratie) van militair oefengebied (EHD42) en de "Borkumse Stenen".
Zuidelijk van de scheepvaartroute TSS Terschelling – German Bight kan deze route aansluiten op route I, II, III, IV, V,VII, X en XI.

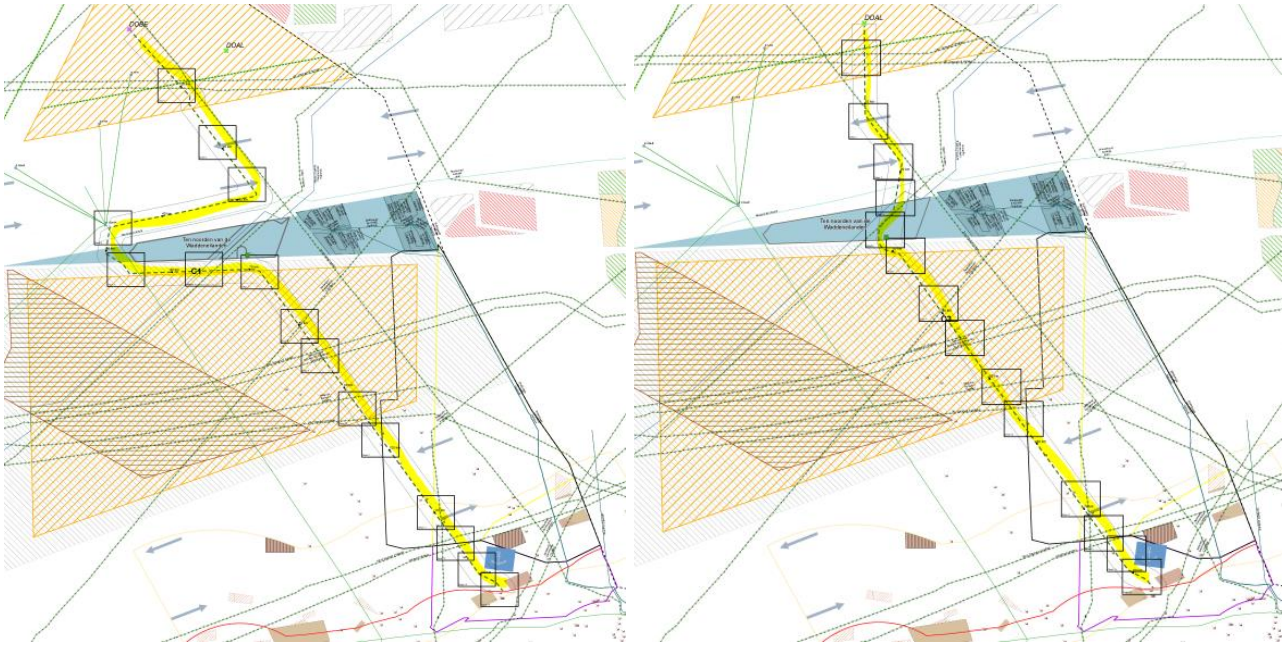

Afbeelding 55. Route C Offshore (details in Appendix C)

13.2 Maakbaarheid/haalbaarheid aan de hand van 4 aspecten

Aspect	Criteria
Installatie	**Installatiemethode** • Installatie van kabel gebeurt varend. Installatietools zoals bv. vertical injector, offshore trencher, baggeren worden toegepast. • Bodemonderzoek (survey) ten behoeve van o.a. bathymetry, UXO (niet gesprongen explosieven), archeologie, geotechnische en geofysische onderzoeken wordt varend uitgevoerd. • Positie houden van schepen tijdens activiteiten gebeurd in basis door scheepsschroeven (dynamic positioning). Daar waar stroming en/of diepgang beperkend is voor deze methode zullen ankers uitgelegd moeten worden. Hierbij

Aspect	Criteria
	ontstaat een situatie van beperkte manoeuvreerbaarheid (restricted manouvrability).
	Beperkingen (permanent/tijdelijk gesloten gebieden) • Toegankelijkheid: ○ Status van toegang Borkumse Stenen en exact gebied is niet eenduidig bekend. Dit moet verder onderzocht worden. Wanneer hier (tijdelijke) gebiedsrestricties op rusten (bv. in zomerseizoen) wordt de installatie van de kabels complexer en duurder. ○ De route kruist het militair oefengebied EHD42. Wanneer er activiteiten in dit gebied plaatsvinden kunnen hier geen installatie of onderhoudsactiviteiten plaatsvinden. Afstemming hiervoor moet plaatsvinden gezien de duur van de installatiewerkzaamheden. • Technisch: ○ De Borkumse Stenen kenmerken zich door de aanwezigheid van grind en stenen (boulders). Deze elementen op en in de ondergrond kunnen een belemmering vormen voor de installatie van de kabel (begraven dmv trenchers / ploegen).
	Aanvoer materieel en materiaal Route is toegankelijk voor reguliere installatieschepen inclusief de aanvoer aan materiaal.
	Begraafdiepte De kabels worden 1m onder NMRL (non mobile reference level) begraven. De NRML wordt niet beïnvloed door morfologie van het zeebed. Dekking grond boven NRML moet nog worden onderzocht.
	Duur en moment (getij) van werkzaamheden Installatie gebeurt varend. In de offshore routes wordt weinig invloed van getij (hoogte) verwacht. De duur van de werkzaamheden moet nog worden onderzocht.
Baggeren	**Baggermethode** Mogelijk gebruik van sleephopperzuiger ter voorbereiding van de kabelroute in geval van bv. zandduinen op de route.
	Duur en moment (getij) van werkzaamheden Dit dient nog verder onderzocht te worden.
	Verspreidingslocatie Gebaggerd materiaal wordt nabij winningslocatie verspreid.
	Verspreidingsmethode Bij sleephopper - via bodemkleppen.
	Afmetingen van trench Nog nader te bepalen in afhankelijkheid van bodemgesteldheid.
Veiligheid	**Kruisingen** Bij kruisingen van andere kabels en leidingen wordt steenbestorting of onderboring (HDD) toegepast.
	Schade risico (ankers, netten, blootspoelen) ○ Ankeren: In de nabijheid van scheepvaartroutes zijn er risico's ten aanzien van (nood) ankeren van passerende schepen. In/rondom scheepvaartroutes worden de kabels daarom dieper aangelegd. ○ Visserij: Langs de route kunnen visserijactiviteiten plaatsvinden. Door gebruik van (sleep)netten ontstaat een risico op schade aan de kabels. Aandachtspunt bij dieptebepaling.

Aspect	Criteria
	○ Zand- en Schelp-winning: Ten zuiden van TSS Terschelling – German Bight zijn een aantal zand en schelp winning gebieden aangewezen. De voorziene kabel corridor passeert deze gebieden op korte afstand. Hierdoor ontstaat een nabijheidsrisico van de winningsactiviteiten bij de kabel routes en een beperking aan de ruimte voor de route. ○ Werkvaart naar windparken: het is niet bekend hoeveel scheepvaart door het gebied gaat om werk in de Nederlandse en Duitse windparken uit te voeren. Dit moet inzichtelijk gemaakt worden t.a.v. de veiligheid van de kabels.
Onderhoud en reparatie	**Methode** Kabelinspecties en onderhoud langs de route wordt uitgevoerd met diverse type schepen. Bij inspecties een zgn. Diving Support Vessel (DSV) en een Cable Laying Vessel (CLV) in het geval van een reparatie aan de kabel. Bij onderhoud en reparatie van het platform wordt diverse type schepen ingezet voor het vervoer van personeel, materiaal en als werkschip. Dit zijn o.a. Crew Transfer Vessels (CTV), Service Operation Vessels (SOV) en Platform Supply Vessel (PSV). Daarnaast is het ook mogelijk om personeel, en kleine lichte goederen, door middel van een helikopter naar het platform te vervoeren. Bij werkzaamheden aan de kabels in nabijheid van het platform wordt dezelfde methode aangehouden als bij kabel werkzaamheden langs de route.
	Duur en moment van werkzaamheden Dit moet nog nader onderzocht worden.

13.3 Optimalisatie route
Geen voorziene optimalisaties.

13.4 Verwachte capaciteit per route
Verwachte capaciteit voor deze route is 8 kabelsystemen.

14. Factsheet route D Offshore – Parallel aan bestaande gasleiding

14.1 Inleiding

Route D voorziet in 2 routevarianten in het gebied tussen windgebied Doordewind en TNW. De eerste variant volgt de (verlaten) Tycom telecomkabel bij het kruisen van de scheepvaartroute “TSS East Friesland”. Na het kruisen van de TSS volgt de route de noordrand van windgebied TNW tot aan gasplatform G17d-A. De tweede variant kruist de scheepvaartroute “TSS East Friesland” westelijker door het volgen van de gaspijpleiding tussen gasplatform G17d-A en G-14a. Na de kruising van de TSS sluiten de eerste en tweede route variant op elkaar aan. Hierna volgt de route de gaspijpleiding welke van gasplatform G17d-A naar de NGT leiding loopt. Ten zuiden van windgebied TNW sluit de export kabel van het 700MW platform TNW aan op deze route. De route kruist het “zoekgebied 4” en het militair oefengebied EHD42. Deze route blijft vrij van kruisingen met de “Borkumse Stenen”. Zuidelijk van de scheepvaartroute TSS Terschelling – German Bight kan deze route aansluiten op route I, II, III, IV, V,VII, X en XI.

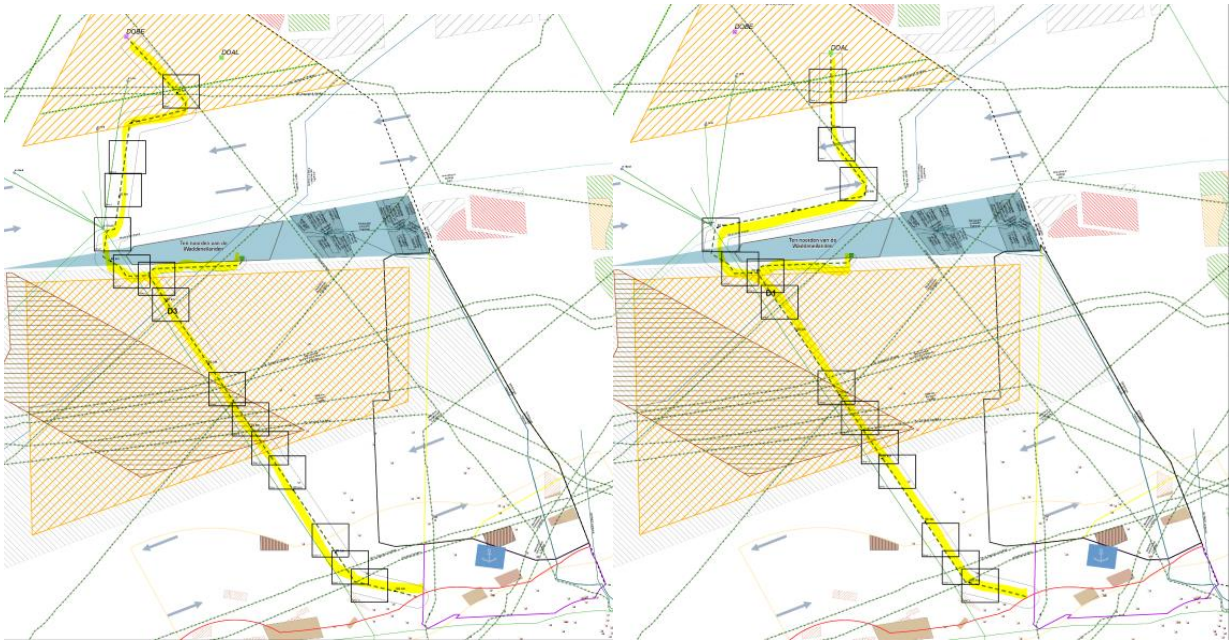

Afbeelding 56. Route D Offshore (details in Appendix C)

14.2 Maakbaarheid/haalbaarheid aan de hand van 4 aspecten

Aspect	Criteria
Installatie	**Installatiemethode** • Installatie van kabel gebeurd varend. Installatie tools zoals bv. vertical Installatie van kabel gebeurt varend. Installatietools zoals bv. vertical injector, offshore trencher, baggeren worden toegepast. • Bodemonderzoek (survey) ten behoeve van o.a. bathymetry, UXO (niet gesprongen explosieven), archeologie, geotechnische en geofysische onderzoeken wordt varend uitgevoerd. • Positie houden van schepen tijdens activiteiten gebeurd in basis door scheepsschroeven (dynamic positioning). Daar waar stroming en/of diepgang beperkend is voor deze methode zullen ankers uitgelegd moeten worden. Hierbij

Aspect	Criteria
	ontstaat een situatie van beperkte manoeuvreerbaarheid (restricted manouvrability).
	Beperkingen (permanent/tijdelijk gesloten gebieden) • Toegankelijkheid: ○ De route kruist het militair oefengebied EHD42. Wanneer er activiteiten in dit gebied plaatsvinden kunnen hier geen installatie of onderhoudsactiviteiten plaatsvinden. Afstemming hiervoor moet plaatsvinden gezien de duur van de installatiewerkzaamheden.
	Aanvoer materieel en materiaal Route is toegankelijk voor reguliere installatieschepen inclusief de aanvoer aan materiaal.
	Begraafdiepte De kabels worden 1m onder NMRL (non mobile reference level) begraven. De NRML wordt niet beïnvloed door morfologie van het zeebed. Dekking grond boven NRML moet nog worden onderzocht.
	Duur en moment (getij) van werkzaamheden Installatie gebeurt varend. In de offshore routes wordt weinig invloed van getij (hoogte) verwacht. De duur van de werkzaamheden moet nog worden onderzocht.
Baggeren	**Baggermethode** Mogelijk gebruik van sleephopperzuiger ter voorbereiding van de kabelroute in geval van bv. zandduinen op de route.
	Duur en moment (getij) van werkzaamheden Dit dient nog verder onderzocht te worden.
	Verspreidingslocatie Gebaggerd materiaal wordt nabij winningslocatie verspreid.
	Verspreidingsmethode Bij sleephopper - via bodemkleppen.
	Afmetingen van trench Nog nader te bepalen in afhankelijkheid van bodemgesteldheid.
Veiligheid	**Kruisingen** Bij kruisingen van andere kabels en leidingen wordt steenbestorting of onderboring (HDD) toegepast.
	Schade risico (ankers, netten, blootspoelen) ○ Ankeren: In de nabijheid van scheepvaartroutes zijn er risico's ten aanzien van (nood) ankeren van passerende schepen. In/rondom scheepvaartroutes worden de kabels daarom dieper aangelegd. ○ Visserij: Langs de route kunnen visserijactiviteiten plaatsvinden. Door gebruik van (sleep)netten ontstaat een risico op schade aan de kabels. Aandachtspunt bij dieptebepaling. ○ Zand- en Schelp-winning: Ten zuiden van TSS Terschelling – German Bight zijn een aantal zand en schelp winning gebieden aangewezen. De voorziene kabel corridor passeert deze gebieden op korte afstand. Hierdoor ontstaat een nabijheidsrisico van de winningsactiviteiten bij de kabel routes en een beperking aan de ruimte voor de route. ○ Werkvaart naar windparken: het is niet bekend hoeveel scheepvaart door het gebied gaat om werk in de Nederlandse en Duitse windparken uit te voeren. Dit moet inzichtelijk gemaakt worden t.a.v. de veiligheid van de kabelsystemen.

Aspect	Criteria
	○ Niet gesprongen explosieven (UXO's): de route kruist een militair oefengebied waarbij er een verhoogde kans is op het aantreffen van niet gesprongen explosieven (UXO's).
Onderhoud en reparatie	**Methode** Kabelinspecties en onderhoud langs de route wordt uitgevoerd met diverse type schepen. Bij inspecties een zgn. Diving Support Vessel (DSV) en een Cable Laying Vessel (CLV) in het geval van een reparatie aan de kabel. Bij onderhoud en reparatie van het platform wordt diverse type schepen ingezet voor het vervoer van personeel, materiaal en als werkschip. Dit zijn o.a. Crew Transfer Vessels (CTV), Service Operation Vessels (SOV) en Platform Supply Vessel (PSV). Daarnaast is het ook mogelijk om personeel, en kleine lichte goederen, door middel van een helikopter naar het platform te vervoeren. Bij werkzaamheden aan de kabels in nabijheid van het platform wordt dezelfde methode aangehouden als bij kabel werkzaamheden langs de route.
	Duur en moment van werkzaamheden Dit moet nog nader onderzocht worden.

14.3 Optimalisatie route
Geen voorziene optimalisaties.

14.4 Verwachte capaciteit per route
Verwachte capaciteit voor deze route is 8 kabelsystemen.

15. Conclusie

Hieronder volgt een samenvatting van de onderzochte routes.[12]

Nr	Routenaam	Technische maakbaar-/ haalbaarheid	Optimalisatie routes	Maximale capaciteit – vanuit technisch perspectief	Opmerkingen
I	Meeuwenstaart-route		Kleine optimalisatie mogelijk kruising COBRA-kabel	2 kabelsystemen (of 2x 2GW of de 2 kabels voor 700MW	Te grote risico's t.a.v: - Complexe kruisingen (o.a. verkrijgen van toestemming) - Langdurig intensief baggeren Daarnaast toestemming van Duitsland (GDWS) nodig.
II	Oude Westereems-route		Obv Waterproof-studie enkele optimalisaties.	5 kabelsystemen (2x voor 700MW + 3x 2GW of 5x2GW)	Mits toestemming vanuit Duitsland / GDWS
III	Horsborngatroute		Lokaal kleine optimalisatie mogelijk, maar zeer beperkt	0 kabelsystemen	Uiterst complexe en risicovolle HDD-boring; onvoldoende tijd beschikbaar om opeenvolgende activiteiten (bagger- en installatiewerkzaamheden) uit te voeren in de tijdelijk gesloten gebieden.
IV	Geul route Rottums		Ligging in geul kan iets geoptimaliseerd worden, maar beperkt	0 kabelsystemen	Meerdere opeenvolgende activiteiten nodig (baggeren, kabel installeren, moffen maken/begraven). Er is onvoldoende tijd beschikbaar voor bagger- en installatie-werkzaamheden in tijdelijk gesloten gebieden. Daarbij is het onmogelijk om te installeren zonder het gesloten gebieden te betreden.
V	Boschgatroute		Nvt	Wellicht 1 kabelsysteem (1x 2GW) - indien er wel toegang tot gesloten gebieden is.	Meerdere opeenvolgende activiteiten nodig (baggeren, kabel installeren, moffen maken/begraven). Er is onvoldoende tijd beschikbaar voor bagger- en installatie-

[12] Zoals eerder uitgelegd is route X niet in dit rapport uitgewerkt omdat hiervoor een apart door het Ministerie van EZK georganiseerd traject gevolgd wordt.

					werkzaamheden in tijdelijk gesloten gebieden. Daarbij is het onmogelijk om te installeren zonder het gesloten gebieden te betreden.
VII	Schiermonnikoog Wantijroute		Nvt	4 kabelsystemen (2x voor 700MW + 2x 2GW of 4x2GW)	
XI	Dijkalternatief - Buitendijks - Binnendijks		Nvt	 0 kabelsysteem 0 kabelsysteem	Geen fysieke ruimte in / op kering.
-	Landroute		Nvt	4 kabelsystemen (2x voor 700MW + 2x 2GW of 4x2GW)	
A	Parallel aan Gemini kabels		Alleen mogelijk bij combinatie van de 2 varianten van route A (middendoor en oostkant Gemini).	4 kabelsystemen (2x 2GW en 1x2 kabels voor 700MW)	
B	Parallel aan verlaten telecomkabel		Nvt	Max. 8 kabelsystemen	
C	Direct naar TNW		Nvt	Max. 8 kabelsystemen	
D	Parallel aan bestaande gasleiding		Nvt	Max. 8 kabelsystemen	Verhoogde kans op externe bedreiging door gebruik militair oefengebied (dropzone)

16. Appendices

16.1 Appendix A: Abstract uit Uitgangspunten Document PAWOZ-Eemshaven

Grondslag voor dit abstract is het volgende document:

Titel	:	Programma Basis – Uitganspunten (PAWOZ) - Eemshaven
Nummer	:	PAWOZ-PMT-0103-GEN-PGB-TTB-0001-00
Revisie	:	ZZ (final)
Datum	:	16 februari 2022

Uit bovenstaand document is Hoofdstuk 5 als appendix toegevoegd aan dit document.

Titel	:	Appendix A - Chapter 5 Programme base - Technical design basis
Nummer	:	PAWOZ-SSP-090204-GEN-REP-TTB-0001-01
Revisie	:	ZZ (final)
Datum	:	15-02-2023

16.2 Appendix B: Routeprofielen, baggerprofielen en -volumes

Het volgende document bevat de inhoud van deze appendix:

Titel:		PAWOZ-E; Route ontwerp Fase 1 (PlanMER) Appendix B: Route profiles, dredging profiles and volumes
Nummer	:	PAWOZ-SSP-090204-SSP-REP-TTB-0001-02
Revisie	:	ZZ (final)
Datum	:	10-maart 2023

16.3 Appendix C: Offshore routes - overzichtskaarten en details

Het volgende document bevat de inhoud van deze appendix:

Titel:		PAWOZ-E; Route ontwerp Fase 1 (PlanMER) Appendix C: Offshore routes – overzichtskaarten en details
Nummer	:	PAWOZ-SSP-090204-SSP-REP-TTB-0001-03
Revisie	:	ZZ (final)
Datum	:	10-maart 2023

16.4 Appendix D: Toelichting voor toepassing van het “Bury and would like to forget” uitgangspunt

Het volgende document bevat de inhoud van deze appendix:

Titel:		PAWOZ-E; Route ontwerp Fase 1 (PlanMER) Appendix D: Toelichting voor toepassing van het “Bury and would like to forget” uitgangspunt
Nummer:		PAWOZ-SSP-090204-GEN-REP-TTB-0001-04
Revisie	:	ZZ (final)
Datum	:	1 mei 2023

III

BIJLAGE: GASUNIE ROUTEONTWERP BASELINE 1

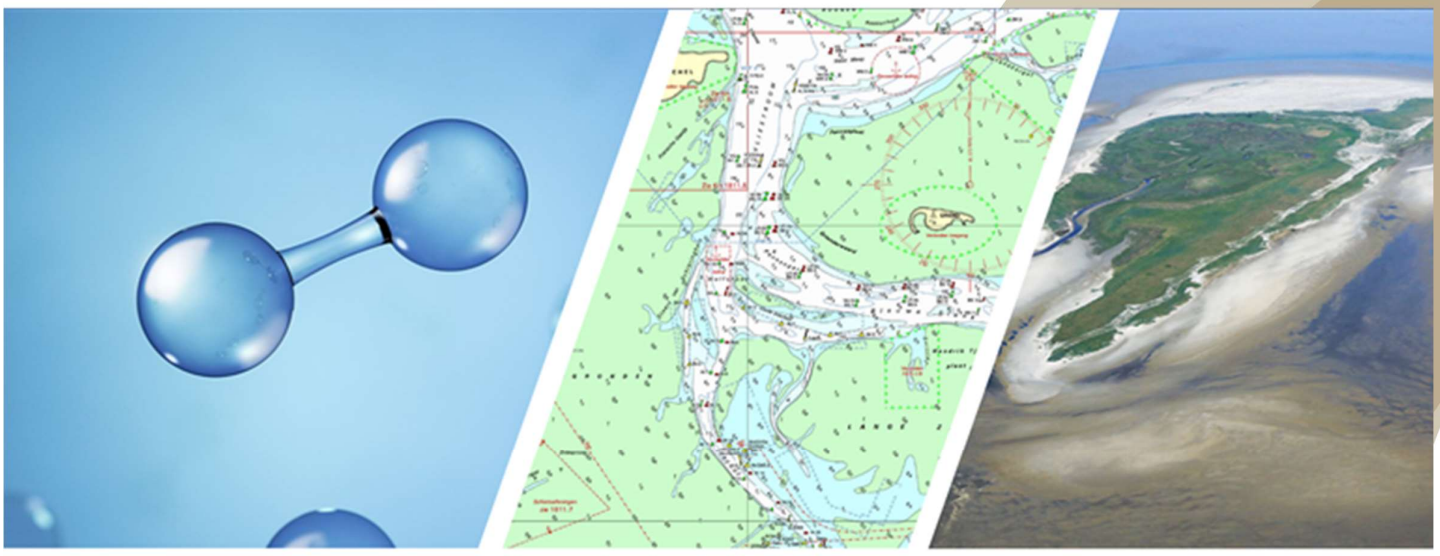



PAWOZ H2 Eemshaven

Detail Informatie Route Alternatieven

NV Nederlandse Gasunie

10 mei 2023

406010-00270 Ev10A-REP-01698 3

Intecsea
Worley Group

intecsea.com

Disclaimer

This report has been prepared on behalf of and for the exclusive use of NV Nederlandse Gasunie, and is subject to and issued in accordance with the agreement between NV Nederlandse Gasunie and Intecsea. Intecsea accepts no liability or responsibility whatsoever for it in respect of any use of or reliance upon this report by any third party. Copying this report without the permission of NV Nederlandse Gasunie and Intecsea is not permitted.

Company details

Intecsea

Wilhelmina van Pruisenweg 2
The Hague 2595 AN
PO Box 97776, 2509 GD The Hague
The Netherlands

PROJECT 406010-00270 - Ev10A-REP-01698: PAWOZ H2 Eemshaven - Detail Informatie Route Alternatieven

Rev	Description	Author	Review	Intecsea approval	Revision date
0	For Review	EKOOLS	FvdLIN	FvdLIN	13.01.23
1	For Approval	FvdLIN	EKOOLS	FvdLIN	17.01.23
2	For Approval	EKOOLS	FvdLIN	FvdLIN	14.03.23
3	For Approval	FvdLIN	EKOOLS	FvdLIN	10.05.23

-

Inhoud

Afkortingen **5**

1 Inleiding **6**

2 Gedefinieerde routes **7**

3 Feitenrelaas per route **8**

I Meeuwenstaart route **12**

II Oude Westereems route en alternatief (geoptimaliseerd) **17**

III Horsborngat route **24**

IV Geul-route Rottums **28**

V Boschgat route **32**

VII Schiermonnikoog wantij route **35**

VIII Ameland wantij route **41**

IX Zoutkamperlaag route **46**

4 Referenties **50**

Tabellen

Tabel 3-1: Installatie Route I 14

Tabel 3-2: Installatie Route II 19

Tabel 3-3: Installatie Route II geoptimaliseerd 21

Tabel 3-4: Installatie Route III 26

Tabel 3-5: Installatie Route IV 30

Tabel 3-6: Installatie Route V 33

Tabel 3-7: Installatie Route VII 39

Tabel 3-8: Installatie Route VIII 44

Tabel 3-9: Installatie Route IX 48

Figuren

Figuur 1-1 Overzicht routes 6
Figuur 3-1 Gasunie Eemszinker installatie (1975) (source: https://www.dredgepoint.org/dredging-database/equipment/aquila) 9
Figuur 3-2 NGT installatie SAR II (1974) (source: https://www.kustvaartforum.com/viewtopic.php?t=3584&start=1150) 9
Figuur 3-3 Voorbeeld diepteprofielen (Route IX) 10
Figuur 3-4 Overzicht Route I 12
Figuur 3-5 HDD kruising kabels (2x elec, 1 tele, 2x elec) 13
Figuur 3-6 Kruising kabels rond KP 33 (3x elec, 1 tele) 15
Figuur 3-7 Overzicht Route II 17
Figuur 3-8 Overzicht Geoptimaliseerde Route II 18
Figuur 3-9 HDD kruising kabels (2x elec) en pijpleiding kruising kabels (1 tele, 2x elec) 19
Figuur 3-10 Kruising kabels KP 34 – 39 (3x elec, 1 tele) 20
Figuur 3-11 Route sectie ten noorden van Huibertsplaat 21
Figuur 3-13 Overzicht Route III 24
Figuur 3-14 HDD kruising kabels (2x elec) en pijpleiding kruising kabels (1 tele, 2x elec) 25
Figuur 3-15 Overzicht Route IV 28
Figuur 3-16 HDD kruising en nabijheid NGT pijpleiding 29
Figuur 3-17 Overzicht Route V 32
Figuur 3-18 Overzicht Route VII 35
Figuur 3-19 HDD kruising Route VII 36
Figuur 3-20 Mittelplate project 37
Figuur 3-21 Schiermonnikoog Wantij voorbeeld boor locaties 37
Figuur 3-22 Schiermonnikoog Wantij tunnel alternatief 38
Figuur 3-23 Overzicht Route VIII 41
Figuur 3-24 HDD kruising Route VIII 42
Figuur 3-25 Ameland Wantij voorbeeld boor locaties 43
Figuur 3-26 Ameland Wantij tunnel alternatief 44
Figuur 3-27 Overzicht Route IX 46
Figuur 3-28 HDD kruising Route IX 47

Afkortingen

CSD	Cutter Suction Dredger/ Cutterzuiger
EZK	Economische Zaken & Klimaat
GW	GigaWatt
H_2	Hydrogen (Waterstof)
IEA	Integrale Effecten Analyse
ILT	Integrale Leidingen Tunnel
MER	Milieu Effect Rapportage
MW	MegaWatt
NGT	NoordGasTransport
NRD	Notitie Reikwijdte en Detailniveau
PAWOZ	Programma Aansluiting Wind Op Zee
RHDHV	RoyalHaskoning DHV (Dwars, Heederik en Verhey)
TSHD	Trailing Suction Hopper Dredger

1 Inleiding

Het ministerie (EZK) heeft Gasunie gevraagd om als kennispartner deel te nemen aan het project PAWOZ-Eemshaven om de technische mogelijkheden en kosten voor het aanleggen van een waterstofleiding door de Waddenzee te onderzoeken. Dit onderzoek draagt bij aan het opstellen van het NRD en PlanMER. Om invulling te geven aan deze rol, zoekt Gasunie ondersteuning om met name de relevante en significante technische aspecten met betrekking tot een H_2-buisleiding en de aanleg daarvan te identificeren. De intentie van het tijdspad van dit onderzoek is om samen met het adviesbureau van EZK op te trekken voor een gezamenlijke verkenning. Daarom zal deze verkenning parallel gaan lopen met de onderzoeksvraag van EZK waarbij resultaten van dit onderzoek input zullen zijn voor workshops in werkgroepen.

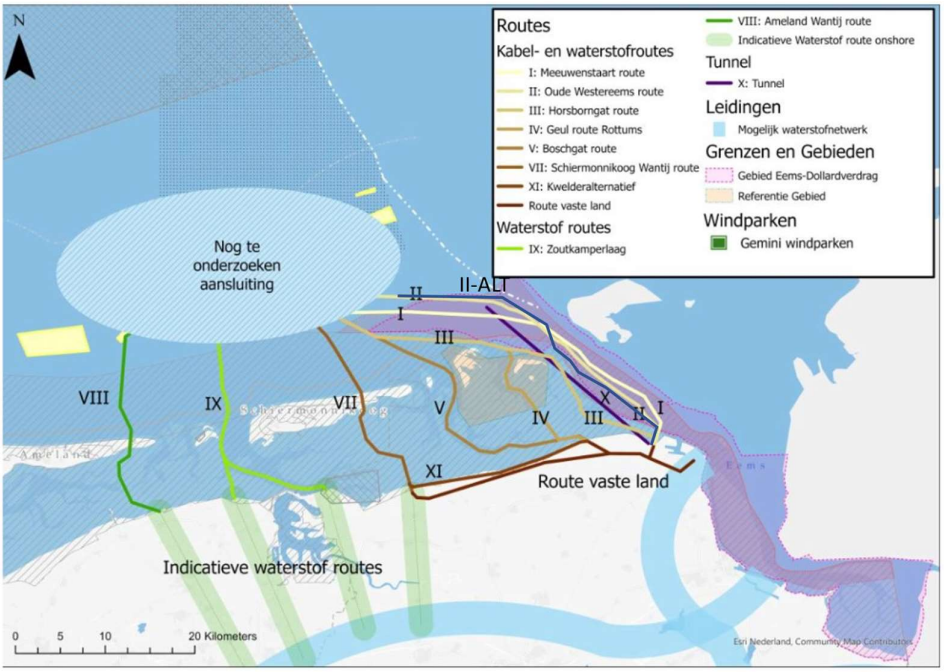

Figuur 1-1 Overzicht routes

Deze opdracht zal in basis bestaan uit ondersteuning in de verkenningsfase van het zoeken naar een mogelijk geschikte route voor een waterstofleiding door de Waddenzee. Hiervoor worden verschillende routes onderzocht. Voor elk van deze routes is een feitenrelaas opgesteld waarin de belangrijkste technische feiten van de route zijn verzameld. Ze kunnen bijdragen aan de verdere evaluatie van de verschillende routes wat overigens geen onderdeel is van dit document.

2 Gedefinieerde routes

De volgende routes (zie ook Figuur 1-1) worden momenteel in het PAWOZ programma onderzocht voor aanleg van een waterstofleiding :

Route I Meeuwenstaart route – feitenrelaas opgenomen in dit document

Route II Oude Westereems route – feitenrelaas opgenomen in dit document tevens wordt er een alternatieve (voor een waterstofpijpleiding geoptimaliseerde) route II besproken

Route III Horsborngat route – feitenrelaas opgenomen in dit document

Route IV Geul-route Rottums – feitenrelaas opgenomen in dit document

Route V Boschgat route – feitenrelaas opgenomen in dit document

Route VI Maakt niet langer deel uit van de te onderzoeken routes

Route VII Schiermonnikoog wantij route – feitenrelaas opgenomen in dit document

Route VIII Ameland wantij route – feitenrelaas opgenomen in dit document

Route IX Zoutkamperlaag route – feitenrelaas opgenomen in dit document

Route X Tunnel – feitenrelaas on hold

Route XI Kwelderalternatief – feitenrelaas on hold

Van de 11 routes worden er nog 10 onderzocht. Van deze 10 wordt de tunnel optie (Route X) gescheiden van de andere opties onderzocht, het kwelderalternatief (Route XI) is “on hold” voor het ontwikkelen van een feitenrelaas. De routes X en XI zijn dus niet verder beschouwd in deze studie en er zijn daarom acht resterende routes waarvoor een feitenrelaas is opgenomen in dit document.

3 Feitenrelaas per route

In dit hoofdstuk wordt per route een feitenrelaas gegeven. Voor elke route wordt een zelfde lay-out aangehouden:

A: Een algemene beschrijving van de route

B: Installatieaspecten van de route

C: Een schatting van de bagger-volumes

D: Een beschrijving van de route specifieke uitdagingen en veiligheidsaspecten

Hierbij wordt opgemerkt dat routes in dit document vaak beschreven worden van land naar een offshore locatie en dat afstanden (KP's) ook oplopen van land naar zee. Uiteindelijk zullen de routes in de definitieve ontwerpfase gedefinieerd worden in de stromingsrichting van het product (waterstof), dus van zee naar land, waarbij het startpunt (en dus uiteindelijk het nulpunt voor afstanden langs de pijpleidingroute) op een passende locatie op zee wordt gekozen. Dit heeft voor de evaluatie van route alternatieven geen gevolgen. Na selectie zal de route opnieuw in detail gedefinieerd moeten worden, startend van een geschikt punt op zee (platform of eiland).

Voor elke route wordt in eerste instantie aangenomen dat deze met de gebruikelijke installatiemethodes wordt geïnstalleerd. Voor offshore pijpleidingen is dit voor langere afstanden (meer dan enkele kilometers) in principe vanaf een legschip dat een minimale waterdiepte nodig heeft (aangenomen als 7 m). Dit is een uitgebreid bewezen methode die tot een hoogwaardig eindproduct kan leiden. Waar de waterdiepte onvoldoende is, zal voor deze methode een toegangsgeul gebaggerd moeten worden. Voor elke route wordt bepaald hoeveel dit bij benadering is. Aangezien dit baggerwerk beperkt dient te worden in verband met de milieubelasting, en omdat bij sommige routes het om zeer aanzienlijke hoeveelheden kan gaan, wordt vervolgens waar dit mogelijk is één of meerdere alternatieve methodes voorgesteld. Het gaat hierbij echter steeds om ongebruikelijke methodes die niet of zelden (in deze vorm) zijn toegepast. Een dergelijke methode zal altijd risico met zich meebrengen en zal met aannemers verder ontwikkeld moeten worden.

De installatietechnieken voor pijpleidingen, standaard en alternatieven, zijn beschreven in Ref. [2]. Waar in het feitenrelaas over deze alternatieve methdodes wordt gesproken zal voor verdere details dus naar Ref. [2] worden verwezen. In ondiepe wateren en mudflats waar voor toegang van een legschip veel gebaggerd zou moeten worden is in het verleden gebruik gemaakt van materieel van verschillende aannemers dat gemodiviceerd is voor de specifieke toepassing. Voorbeelden zijn de Gasunie Eemszinker installatie en de installatie van de Noordgastransport leiding (NGT).

Voor de 42-inch Eemszinker zijn op land pijpstrengen van 48 meter geprefabriceerd. Deze werden gekoppeld op de "Aquila", een aangepaste catemaran die ontworpen was als ontziltings-installatie voor zand. De Aquila werkte in tandem met de cutterzuiger "Gouderak" en assisterende schepen voor het (ver)plaatsen van de acht ankers van de Aquila. De Aquila had tijdens de uitvoering een diepgang van 6.6 meter. Een algemeen beeld van deze installatiemethode is te zien in Figuur 3-1.





Figuur 3-1 Gasunie Eemszinker installatie (1975) (source: https://www.dredgepoint.org/dredging-database/equipment/aquila)

Voor de 36-inch NGT zijn 3 tracé's door de Waddenzee onderzocht. Naast het gekozen tracé, een alternatieve route ten oosten, globaal gelijk aan Route III Horsborngat, en een westelijke route, variant Schild genoemd, en vergelijkbaar met Route IV Geul-route Rottums. Deze beide alternatieven werden minder geschikt bevonden, de oostelijke variant vanwege onder meer de vele beweeglijke geulen en de westelijke variant vanwege "beteugeling en afsluiting van het Schild" (zie Ref. [3]). Voor de constructie van de leiding zijn verschillende schepen ingezet. Offshore een legschip van McDermott en in de ondiepere gebieden en het Wadden-traject de "Mulus I" (gezonken tijdens installatie) en het pijpenleg-ponton "SAR II", zie Figuur 3-2.



Figuur 3-2 NGT installatie SAR II (1974) (source: https://www.kustvaartforum.com/viewtopic.php?t=3584&start=1150)

Om te bepalen waar baggerwerk nodig is voor legschip toegang wordt een minimale vrije waterdiepte van 7 m aangehouden voor het schip. Als een toegangsgeul gemaakt moet worden dan wordt daarvoor een breedte van 40 m voor de bodem van de geul aangehouden. Waar baggerwerk alleen nodig is voor het op diepte installeren van de leiding (genoeg diepte voor schepen maar gewenste begraafdiepte is meer dan wat met post-installatie trenchers kan worden bereikt, aangenomen als tot 0.8 m dekking maximaal) wordt een geul bodembreedte van 3 m aangehouden. Voor de helling van een gebaggerde geul wordt een waarde van 1:6 aangehouden . Dit is waarschijnlijk relatief steil voor de grondsamenstelling waardoor mogelijk onderhoud aan de geul nodig is tijdens de installatie, dit wordt gezien als te prefereren boven stabielere, flauwere hellingen waardoor een groter gebied geroerd wordt (bevestigen in een later stadium als gedetailleerde grondgegevens bekend zijn, zie ook Ref. [6]). De bodem van de gebaggerde geul wordt aangenomen op 1.8 m onder het minimaal verwachtte diepteprofiel voor de route, zodat de verwachting is dat de pijpleiding gedurende de levensduur minimaal 0.8 m dekking zal hebben. Alle uitgerekende volumes zijn netto volumes, zonder onderhoud voor en/of tijdens installatie tegen aanzanding, dit is een goede basis voor vergelijking bij gebrek aan gedetailleerde uitvoeringsinformatie. Bij het gebruik van alternatieven in constructietechnieken en -equipment zijn reducties mogelijk op deze baggerhoeveelheden afhankelijk van het met aannemers ontwikkelde alternatief.

Voor de minimaal en maximaal te verwachten waterdiepte, alsmede de huidige diepte langs de route, voor de berekening van baggervolumes wordt gebruik gemaakt van Ref. [1]. Deze data is samengesteld op basis van dieptedata over de periode 1989 tot heden. Hierbij moet worden opgemerkt dat de metingen soms met grote tussenliggende periodes zijn gemaakt en dat op een bepaalde locatie misschien slechts enkele tot een handvol metingen zijn gedaan in de aangegeven periode. Een voorbeeld van hoe deze diepteprofielen eruitzien, en hoe ze gebruikt worden om te bepalen waar baggerwerk nodig is voor toegang van het schip is te zien in Figuur 3-3.

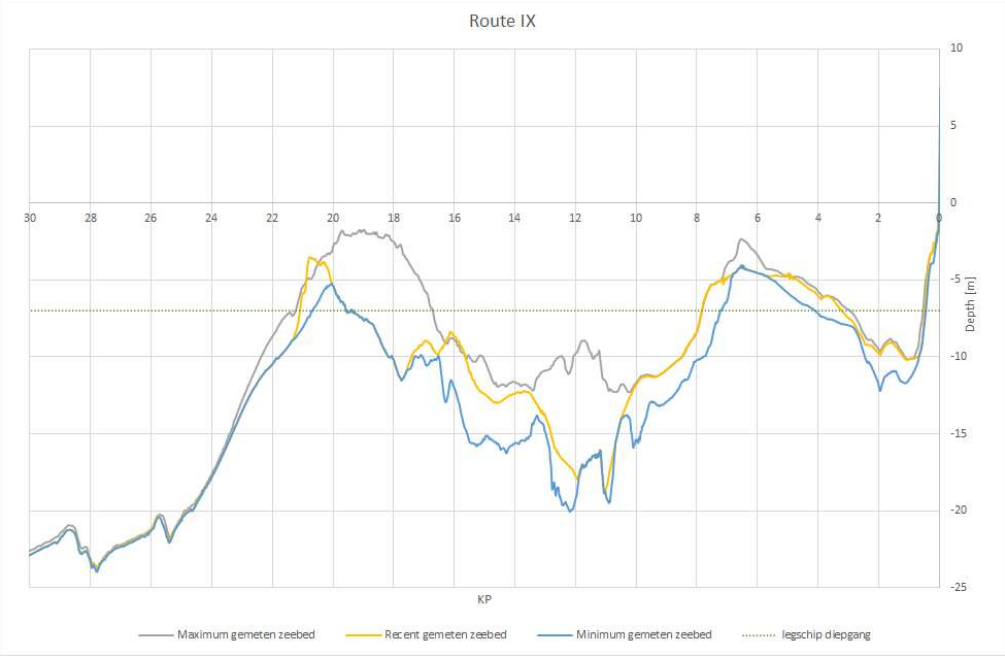

Figuur 3-3 Voorbeeld diepteprofielen (Route IX)

Alle routes kruisen een aantal verlaten kabels (Ned-Den 1, 2, 3, en 4), dit is in principe geen probleem en er wordt van uitgegaan dat waar nodig delen van deze kabels kunnen worden verwijderd na overleg met de beheerder. Dit is voor alle routes gelijk en wordt niet verder genoemd in de beschrijving per route. Kruisingen met operationele kabels en leidingen worden bij elke route besproken, sommige kruisingen zijn in ondiep water of met zeer diep begraven kabels. Dit kan complexe kruisingen tot gevolg hebben. Extra baggerwerk dat hiervoor nodig zou kunnen zijn is niet in de aangegeven volumes meegenomen omdat per geval bepaald moet worden wat de beste methode van kruisen is.

I Meeuwenstaart route

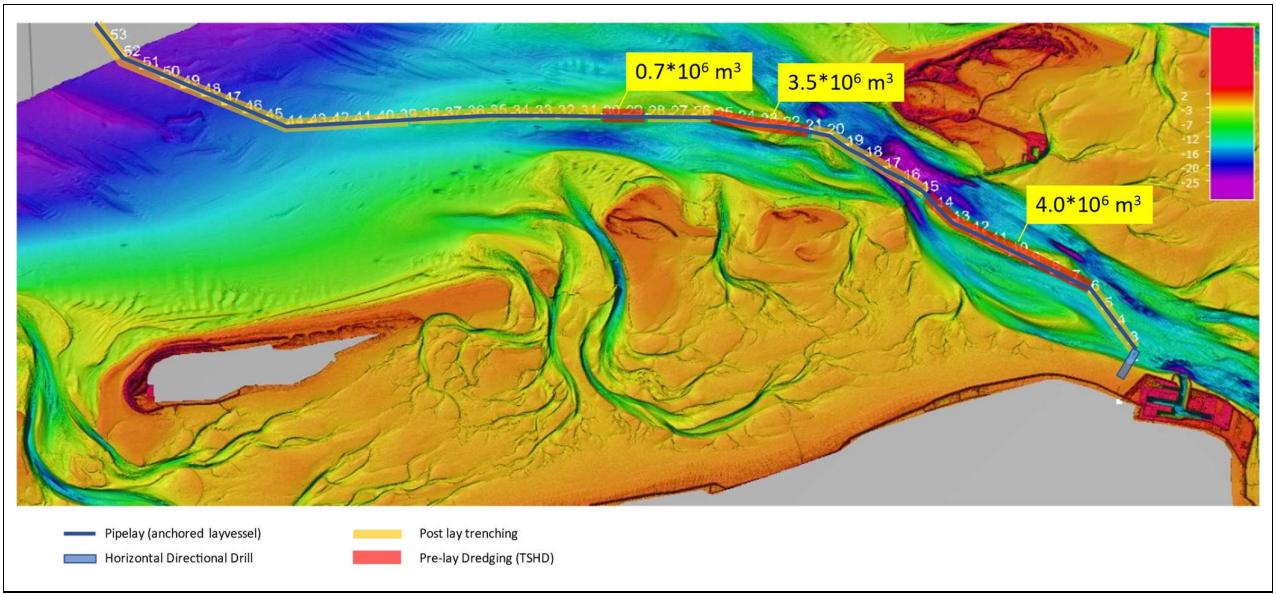

Figuur 3-4 Overzicht Route I

A. Algemeen

De Meeuwenstaart route is ontwikkeld voor de installatie van offshore electriciteitskabels, rekening houdend met de flexibiliteit van kabels en de gebruikelijke installatiemethodes en -materieel voor kabels. De route is daardoor niet voor de volle lengte geoptimaliseerd voor een pijpleiding, met name als gevolg van de keuze voor de ondiepe delen.

De route loopt door een morfologisch dynamisch gebied. Om permanente begraving, zoals noodzakelijk geacht voor waterstofleidingen offshore, te garanderen zal hier rekening mee moeten worden gehouden. De route zoekt specifiek de ondiepe delen op, en vermijdt de geulen in verband met interactie met scheepvaart. Als in verband met morfologische dynamiek een grotere begraafdiepte is gewenst zal een aanzienlijke hoeveelheid baggerwerk nodig zijn, zeker als toegang voor een legschip gecreëerd moet worden (bodembreedte geul van 40 m aangenomen). Installatie met een vaar/voertuig in zeer ondiep water en vervolgens trenchen tot grote diepte zoals mogelijk is met kabels is niet toepasbaar voor pijpleidingen.

Tijdens de uitgevoerde detail re-route van Route I voor de aanleg van kabels in februari/maart 2023 is vanwege de hoge baggervolumes overeengekomen om Route I vooralsnog niet te optimaliseren voor de aanleg van een waterstofleiding.

Als alternatief voor deze Route I (en vergelijkbare Routes II en III) is een alternatieve route: Route XII, gedefinieerd die een offshore route direct naar Eemshaven oplevert en is geoptimaliseerd voor pijpleidingen (waterdiepte en bochtstralen). Deze volgt juist de diepe

delen om toegang voor schepen mogelijk te maken en om met beperkt baggerwerk en binnen de mogelijkheden van post-installatie trenching-materieel de gewenste begraafdiepte te bereiken.

B. Installatie

Vanaf de startlocatie nabij Eemshaven zal de kruising met de zeewering worden uitgevoerd met behulp van een trenchloze techniek zoals een horizontaal gestuurde boring (HDD). Een aandachtspunt voor deze boring vormt de aanwezigheid van kabels (Gemini, Buitengaats, Tycom, Norned, Cobra) nabij de zeewering die gelijktijdig gekruist dienen te worden. De aanwezigheid van deze kabels kunnen grote invloed hebben op de uitvoerings-complexiteit van de HDD, zie Figuur 3-5. Mede door de noodzaak alle kabels te kruisen met de HDD zal deze ongeveer 2.5 km lang (horizontale afstand) worden, deze combinatie van lengte en pijpdiameter is aan de grens van het huidige toepassingsgebied van deze techniek.

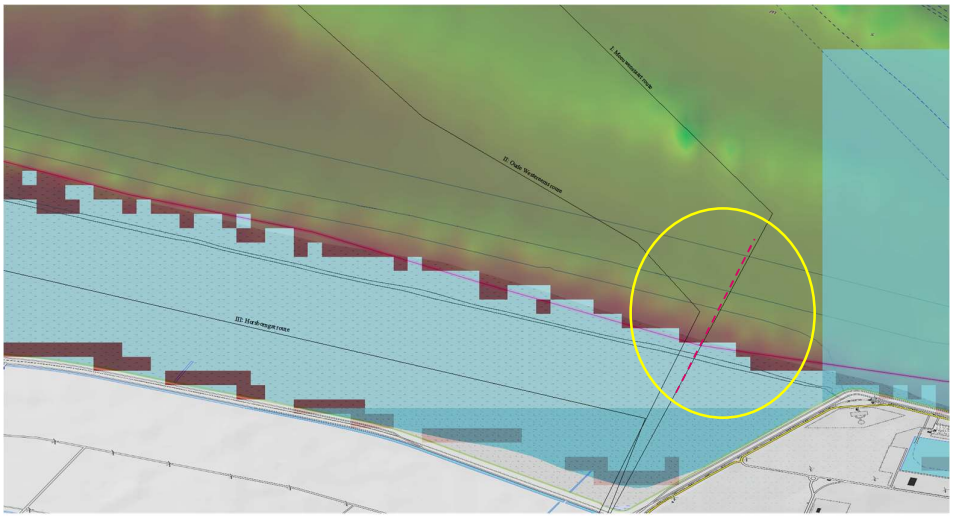

Figuur 3-5 HDD kruising kabels (2x elec, 1 tele, 2x elec)

De leiding kan vanaf de kruising van de zeewering in principe met een legschip verder richting offshore gelegd worden. Aangezien dit de meest gebruikelijke methode is voor pijpleiding installatie zal het gebruik van deze methode een positieve bijdrage leveren aan de kwaliteit van het geïnstalleerde product. Alleen waar in de ruime omtrek geen diepere geulen beschikbaar zijn en de waterdiepte zeer gering is in vergelijking met de diepgang van een legschip liggen alternatieve installatiemethodes voor de hand (zie Ref. [2]). Een bijna haakse aansluiting van de pijpleiding op het einde van de HDD (zie Figuur 3-5), zonder expansievoorziening, is ongebruikelijk. Het resulteert op zijn minst in een complexe installatie (dubbele kofferdam) en zal mogelijk niet eenvoudig te ontwerpen zijn met inachtneming van de code-eisen.

Om installatie met legschip mogelijk te maken voor deze route is baggerwerk voorzien in de delen met geringe waterdiepte voor de toegang van het legschip en aanvullend baggerwerk om de leiding op voldoende diepte te brengen (zoals nabij Huibertplaat).

Een post-installatie trencher kan gebruikt worden waar de waterdiepte voldoende is voor het legschip en beperkte begraafdiepte noodzakelijk is.

De installatie kan dus als volgt worden samengevat, zie Tabel 3-1.

Tabel 3-1: Installatie Route I

Sectie	Installatie [1)]	Opmerkingen
KP 0 – KP 2.5	HDD	Kruising zeewering
KP 2.5 – KP 6.0	S-lay / post trench	Diepte > 7 m
KP 6.0 – KP 14.0	CSD / TSHD / S-lay	Route zoekt ondiepte van Meeuwenstaart en vermijdt diepere Oude Westereems en Ranselgat
KP 14.0 – KP 21.0	S-lay / post trench	Diepte > 7 m
KP 21.0 – KP 25.5	CSD / TSHD / S-lay	Route gaat over ondiepe Huibertplaat en vermijdt diepere Horsborngat
KP 25.5 – KP 28.5	S-lay / post trench	Diepte > 7 m
KP 28.5 – KP 30.5	CSD / TSHD / S-lay	Ondiepte Ballonplaat/ Rottumerbult
KP 30.5 – KP 63.0	S-lay / post trench	Diepte gaat eerst naar 10 en dan snel naar 20 m

Noot 1: HDD: horizontaal gestuurde boring, S-lay: legschip ondiep water, post trench: begraven na installatie met ploeg, jetter, enz., CSD en TSHD: baggervaartuig.

Verder offshore zijn er langs de route nog een aantal uitdagende kabelkruisingen.

- Rond KP 21: Cobra kabel.
- Rond KP 33: Buitengaats, Gemini, Norned, Tycom, 4 kruisingen over een lengte van ongeveer 800 m, waterdiepte 8 tot 9 m, zie Figuur 3-6.

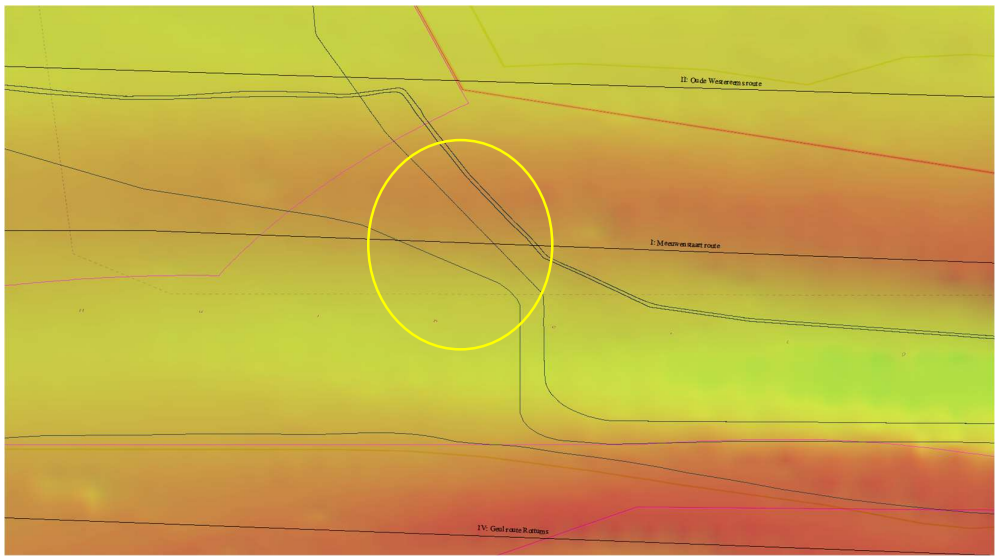

Figuur 3-6 Kruising kabels rond KP 33 (3x elec, 1 tele)

De kabels zijn hier waarschijnlijk tot aanzienlijke diepte begraven (exacte diepte op kruising-locatie nog onbekend). Met name de kruising met de Cobra kabel ligt in een waterdiepte waar een toegangsgeul gebaggerd moet worden voor de installatie van de pijpleiding. De Cobra kabel ligt op sommige locaties extra diep in verband met mogelijke toekomstige verdieping van de scheepvaartroute. De benodigde baggerwerken moeten als niet praktisch/ veilig uitvoerbaar beschouwd worden bij een in operatie zijnde Cobra kabel (niveau bodem trench en kabel zouden verticaal meters uit elkaar moeten liggen).

De lange kruising (4 kabels) bij KP 33 zou mogelijk zijn als een geringe begraafdiepte voor de pijpleiding acceptabel is in dit gebied in combinatie met een zeer grote begraafdiepte van de bestaande kabels (logischerwijs een onwaarschijnlijke combinatie). Hierbij moet worden opgemerkt dat kabelexploitanten het vaak niet acceptabel vinden dat een pijpleiding bovenlangs kruist zonder fysieke scheiding die direct contact onmogelijk maakt (bv betonnen matras). Het zou kunnen leiden tot de noodzaak om de kabels uit operatie te nemen, door te knippen, en na leiding installatie boven de leiding weer te koppelen, danwel een andere complexe methode, zoals een HDD (nat naar nat).

C. Baggeren

De totale hoeveelheid baggerwerk voor toegang legschip en begraven leiding wordt geschat op:

KP 6 – KP 14: $4.0*10^6$ m^3
KP 21 – KP 25.5: $3.5*10^6$ m^3
KP 28.5 – KP 30.5: $0.7*10^6$ m^3

Totaal: $8.2*10^6$ m^3

Daarnaast is 46.0 km post-trenching noodzakelijk tot het gemeenschappelijke offshore eindpunt van alle routes.

D. Uitdagingen en Veiligheid

- Diverse complexe kabelkruisingen, nabij kruising zeewering en verder offshore
- Lengte en diameter combinatie HDD is aan de grens van de huidige toepassing van deze techniek
- Haakse aansluiting van HDD op offshore pijpleiding
- Route niet geoptimaliseerd voor aanleg pijpleiding voor waterstof, met name als gevolg van de keuze voor de ondiepe delen, additioneel baggerwerk voor toegang legschip en begraven leiding
- Werken nabij scheepvaartroute
- Vergunningstraject in Eems Dollard Verdragsgebied

II Oude Westereems route en alternatief (geoptimaliseerd)

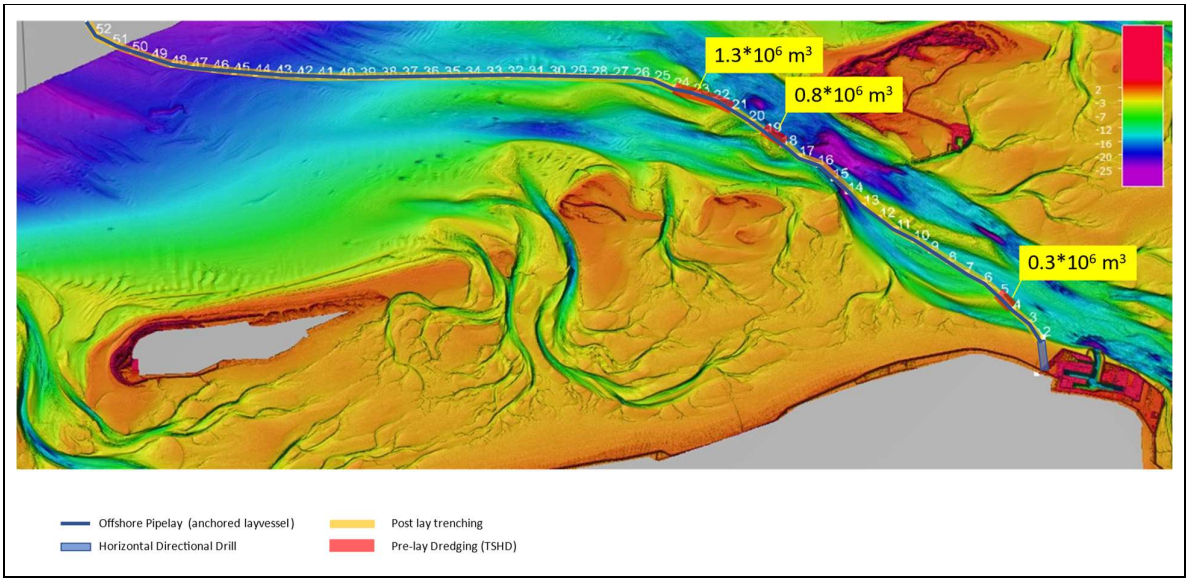

Figuur 3-7 Overzicht Route II

A. Algemeen

De Oude Westereems route is ontwikkeld voor de installatie van offshore elektriciteitskabels, rekening houdend met de flexibiliteit van kabels en de gebruikelijke installatiemethodes en -materieel voor kabels. De route is een variatie op de Meeuwenstaart route (Route I) die bij de Meeuwenstaart / Oude Wetereems iets minder de ondiepte opzoekt zonder echt de diepste geulen te gebruiken. Daardoor is deze route niet voor de volle lengte geoptimaliseerd voor een pijpleiding, met name als gevolg van de keuze voor de ondiepe delen.

De route loopt door een morfologisch dynamisch gebied. Om permanente begraving, zoals noodzakelijk geacht voor waterstofleidingen offshore, te garanderen zal hier rekening mee moeten worden gehouden. De route zoekt specifiek de ondiepe delen op, en vermijdt de geulen in verband met interactie met scheepvaart. Als in verband met morfologische dynamiek een grote begraafdiepte is gewenst, zal een aanzienlijke hoeveelheid baggerwerk nodig zijn. Met name indien toegang voor een legschip gecreëerd moet worden (bodembreedte geul van 40 m aangenomen). Installatie met een vaar/voertuig in zeer ondiep water en vervolgens trenchen tot grote diepte zoals mogelijk is met kabels is niet toepasbaar voor pijpleidingen.

Tijdens de uitgevoerde detail re-route van Route II voor de aanleg van kabels in februari/maart 2023 is vanwege de hoge baggervolumes overeengekomen om Route II vooralsnog niet te optimaliseren voor de aanleg van een waterstofleiding.

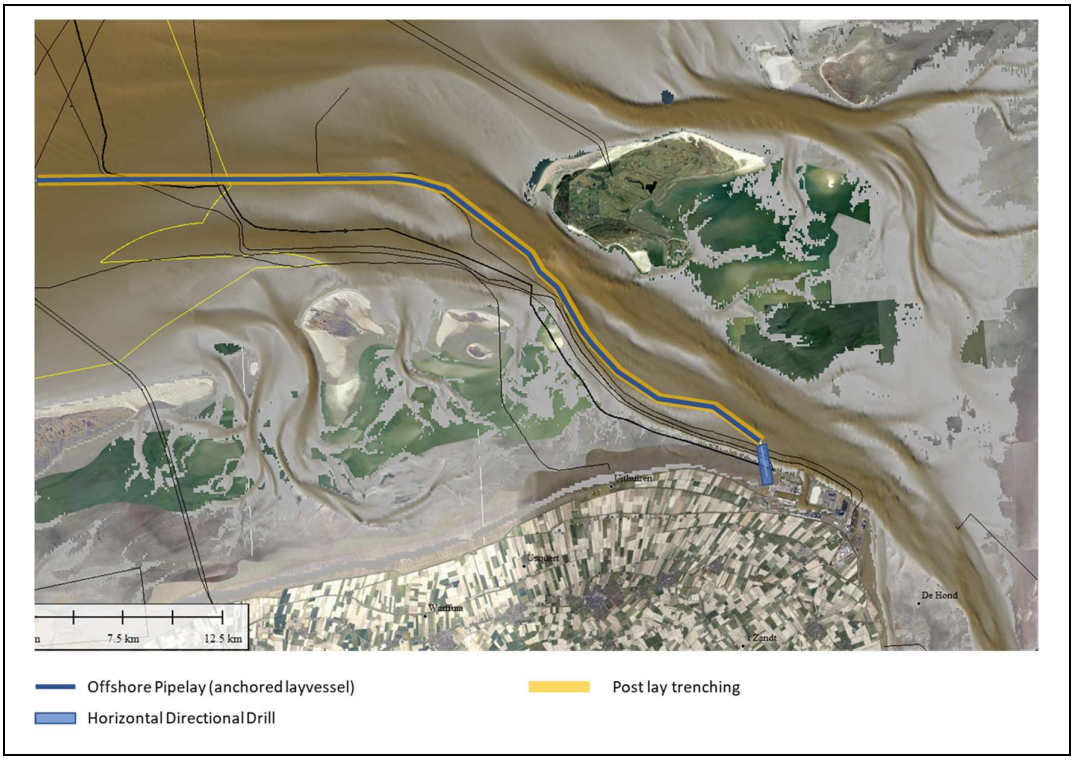

Figuur 3-8 Overzicht Geoptimaliseerde Route II

Als alternatief voor deze Route II (en vegelijkbare Route I en III) is een alternative / geoptimaliseerde Route II gedefinieerd die een offshore route direct naar Eemshaven oplevert en is geoptimaliseerd voor pijpleidingen (waterdiepte en bochtstralen). Deze volgt dus juist de diepe delen om toegang voor schepen mogelijk te maken en om met beperkt baggerwerk en binnen de mogelijkheden van post-installatie trenching-materieel de gewenste begraafdiepte te bereiken.

De route zoekt de kortste afstand van land naar dieper water (> 7 m waterdiepte) en volgt hiervoor de geulen in plaats van de ondiepe delen. Langs de route is de waterdiepte overal voldoende voor installatie met een legschip. De aanlanding behoeft nog optimalisatie om de installatie van een pijpleiding mogelijk te maken.

Met name tijdens installatie zal de ruimte in de geulen dus moeten worden gedeeld met scheepvaart, de route zal dichter langs/ door het grensgebied met Duitsland gaan, maar blijft verder van speciale aangewezen natuurgebieden dan de andere routes naar Eemshaven.

B. Installatie

Vanaf de startlocatie nabij Eemshaven zal de kruising met de zeewering worden uitgevoerd met behulp van een trenchloze techniek zoals een horizontaal gestuurde boring (HDD). Een aandachtspunt voor deze boring vormt de aanwezigheid van kabels (Gemini, Buitengaats) nabij de zeewering die gelijktijdig gekruist dienen te worden en de kabels die gekruist worden direct aansluitend aan de HDD (Tycom, Norned, Cobra). De aanwezigheid van deze kabels kunnen

grote invloed hebben op de uitvoering en complexiteit van de HDD, zie Figuur 3-9. Door de andere configuratie van Route II ten opzichte van Route I is de lengte van de HDD meer binnen de grenzen van de huidige mogelijkheden. De oranje lijn is een alternatieve HDD die voor het kruisen van de leidingen (Tycom, Norned, Cobra) en de aansluiting op de offshore route realistischer is, de lengte blijft aanzienlijk (2.5 km) voor de huidige staat van ontwikkeling van deze techniek.

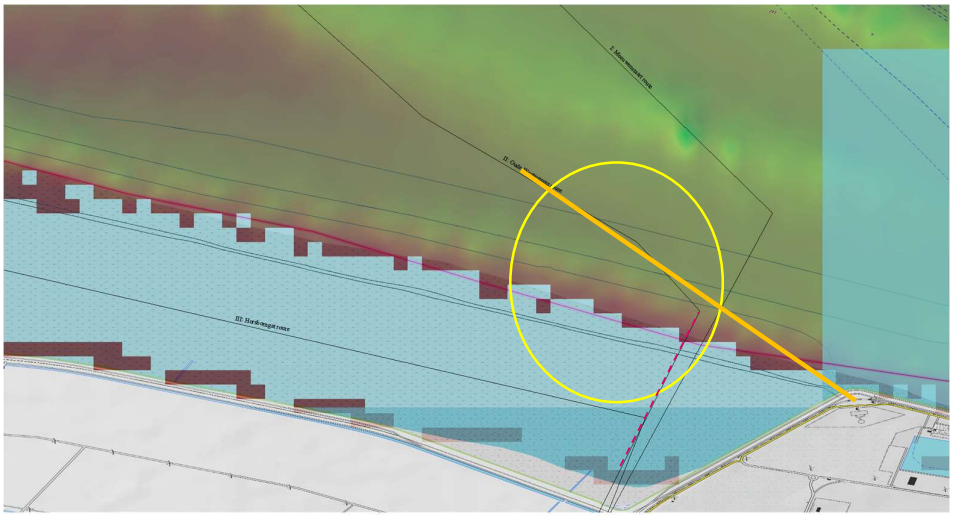

Figuur 3-9 HDD kruising kabels (2x elec) en pijpleiding kruising kabels (1 tele, 2x elec)

De leiding kan vanaf de kruising van de zeewering in principe met een legschip verder richting offshore gelegd worden (argumentatie als voor Route I).

Om installatie met legschip mogelijk te maken voor deze route is baggerwerk voorzien in de delen met geringe diepgang voor de toegang van het legschip en aanvullend baggerwerk om de leiding op voldoende diepte te brengen.

Een post-installatie trencher kan gebruikt worden waar de waterdiepte voldoende is voor het legschip en beperkte begraafdiepte noodzakelijk is.

De installatie kan dus als volgt worden samengevat, zie Tabel 3-2.

Tabel 3-2: Installatie Route II

Sectie	Installatie [1)]	Opmerkingen
KP 0 – KP 1.7	HDD	Kruising zeewering
KP 1.7 – KP 4.0	S-lay / post trench	Diepte > 7 m

Sectie	Installatie [1)]	Opmerkingen
KP 4.0 – KP 5.0	CSD /TSHD / S-lay	Route zoekt ondiepte aan de zuidkant van Oude Westereems
KP 5.0 – KP 18.0	S-lay / post trench	Diepte > 7 m
KP 18.0 – KP 19.0	CSD / TSHD / S-lay	Route gaat over ondiepe Horsbornplaat
KP 19.0 – KP 21.0	S-lay / post trench	Diepte > 7 m
KP 21.0 – KP 24.0	CSD / TSHD / S-lay	Ondiepte Huibertplaat
KP 24.0 – KP 62.0	S-lay / post trench	Diepte gaat eerst naar 10 en dan snel naar 20 m

Noot 1: HDD: horizontaal gestuurde boring, S-lay: legschip ondiep water, post trench: begraven na installatie met ploeg, jetter, enz., CSD en TSHD: baggervaartuig.

Verder offshore zijn er langs de route nog een aantal uitdagende kabelkruisingen.

- Rond KP 21: Cobra kabel, waterdiepte 6 m of minder.
- Rond KP 34 Norned en KP 38-39: Buitengaats, Gemini, Tycom, 4 kruisingen, waarvan 3 over een lengte van ongeveer 1000 m en onder een zeer ongewenste hoek (enkele kilometers bijna parallel), waterdiepte 13 tot 14 m, zie Figuur 3-10.



Figuur 3-10 Kruising kabels KP 34 – 39 (3x elec, 1 tele)

De kabels zijn hier waarschijnlijk tot aanzienlijke diepte begraven (exacte diepte op kruising locatie nog onbekend). Met name de kruising met de Cobra kabel ligt in een waterdiepte waar een toegangsgeul gebaggerd moet worden voor de pijpleiding installatie. Deze baggerwerken moeten als niet praktisch/ veilig uitvoerbaar beschouwd worden bij een in operatie zijnde Cobra kabel (niveau bodem trench en kabel zouden verticaal meters uit elkaar moeten liggen).

De lange kruising (4 kabels) tussen KP 34 en 39 zou mogelijk zijn als een geringe begraafdiepte voor de pijpleiding acceptabel is in dit gebied in combinatie met een zeer grote begraafdiepte van de bestaande kabels (logischerwijs een onwaarschijnlijke combinatie). Hierbij moet worden opgemerkt dat kabelexploitanten het vaak niet acceptabel vinden dat een pijpleiding bovenlangs kruist zonder fysieke scheiding die direct contact onmogelijk maakt (bv betonnen matras). Het zou kunnen leiden tot de noodzaak om de kabels uit operatie te nemen, door te knippen, en na pijp installatie boven de pijp weer te koppelen of een andere complexe methode, zoals een HDD (nat naar nat).

Voor de alternative/ geoptimaliseerde route II blijft de aanlanding een deel van de route dat verder geoptimaliseerd moet worden op basis van gedetaileerde informatie van de bestaande infrastructuur.

De leiding kan vanaf de kruising van de zeewering met een legschip verder richting offshore gelegd worden. Om installatie met legschip mogelijk te maken voor deze route is een relatief beperkte hoeveelheid baggerwerk noodzakelijk.

Een kritische sectie van de alternatieve route is het deel ten noorden van Huibertplaat. De aanwezigheid van de Cobra kabel en nabijheid van de scheepvaartroute dienen zorgvuldig beschouwd te worden. De "vrije" coridor is op sommige locaties rond de 400 meter, zie Figuur 3-11.

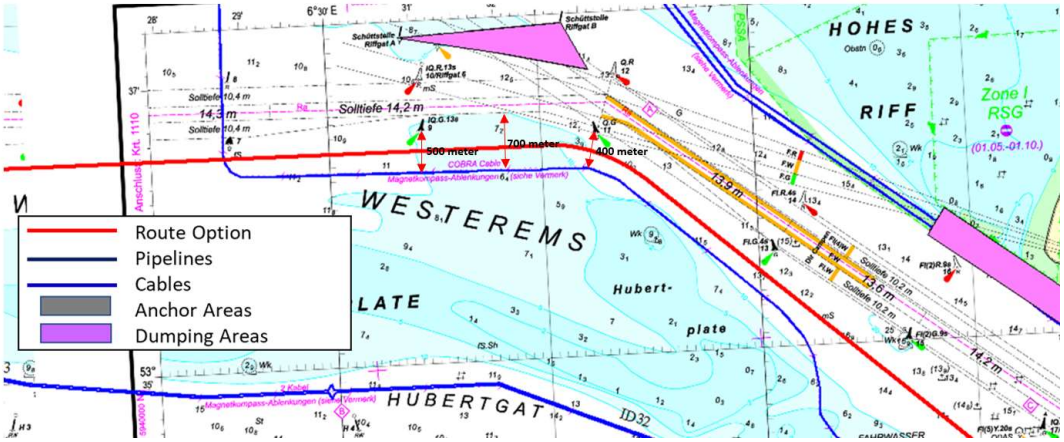

Figuur 3-11 Route sectie ten noorden van Huibertsplaat

Een post-installatie trencher kan gebruikt worden om de pijpleiding op de gewenste diepte te brengen. Als de pijpleiding om bijvoorbeeld veiligheidsredenen dieper geïnstalleerd moet worden, bijvoorbeeld nabij de scheepvaartroute, dan met post-installatie trenchers kan worden gerealiseerd (ongeveer 0.8 m dekking) is enig baggerwerk mogelijk noodzakelijk.

De installatie van de geoptimaliseerde route II kan dus als volgt worden samengevat, zie .

Tabel 3-3: Installatie Route II geoptimaliseerd

Sectie	Installatie [1)]	Opmerkingen
KP 0 – KP 2.0	HDD	Kruising zeewering
KP 2.0 – KP 63.0	S-lay / post trench	Diepte > 7 m

Noot 1: HDD: horizontaal gestuurde boring, S-lay: legschip ondiep water, post trench: begraven na installatie met ploeg, jetter, enz.

Verder offshore zijn er langs de route nog een aantal uitdagende kabel kruisingen.

- Rond KP 30.5: Cobra kabel, waterdiepte 13 m. Een deel van de route ligt parallel aan de Cobra kabel.
- Rond KP 36.0: Norned, waterdiepte 13 m.
- Rond KP 40.0: Buitengaats, Gemini, Tycom, hier valt de route samen met Route II en dezelfde complexe kruising van 3 leidingen onder zeer ongunstige hoek moet worden geoptimaliseerd als deze route wordt gekozen voor verdere ontwikkeling.

C. Baggeren

De totale hoeveelheid baggerwerk voor de oorspronkelijke route II voor toegang legschip en begraven leiding wordt geschat op:

KP 4 – KP 5: $0.3*10^6$ m^3
KP 18 – KP 19: $0.8*10^6$ m^3
KP 21 – KP 24: $1.3*10^6$ m^3

Totaal: $2.4*10^6$ m^3, significant lager dan Route I omdat de diepere delen in de Oude Westereems worden gevolgd.

Daarnaast is 55.3 km post trenching noodzakelijk tot het gemeenschappelijke offshore eindpunt van alle routes.

Voor de alternatieve/ geoptimaliseerde route II is in principe geen baggerwerk nodig in de huidige configuratie. Door het dynamische zeebed kan het noodzakelijk zijn de route iets aan te passen op een aantal locaties op moment van installeren of dat toch enig baggerwerk nodig is. Verder is mogelijk bij het offshore uittredepunt van de HDD enig graaf/bagger werk nodig en indien de gewenste begraafdiepte meer is dan met post-installatie materieel haalbaar is.

D. Uitdagingen en Veiligheid

- Diverse complexe kabelkruisingen, nabij kruising zeewering en verder offshore
- Lengte en diameter combinatie HDD is aan de grens van de huidige toepassing van deze techniek
- Haakse aansluiting van HDD op offshore pijpleiding

- Route niet geoptimaliseerd voor aanleg pijpleiding voor waterstof, met name als gevolg van de keuze voor de ondiepe delen, additioneel baggerwerk voor toegang legschip en begraven leiding
- Werken nabij scheepvaartroute
- Vergunningstraject in Eems Dollard Verdragsgebied

Voor de alternative / geoptimaliseerde roue II kan nog worden opgemerkt:

- Paralelle ligging en kruising Cobra kabel nabij scheepvaart route
- Route geoptimaliseerd voor aanleg pijpleiding voor waterstof, hierdoor minimaal (geen) baggerwerk voor legschip toegang en begraven leiding maar tijdens installatie werken in of nabij scheepvaartroute.
- Vergunningstraject in Eems Dollard Verdragsgebied

Werken nabij besloten en gevoelige gebieden maar route blijft op grotere afstand dan Route III

III Horsborngat route

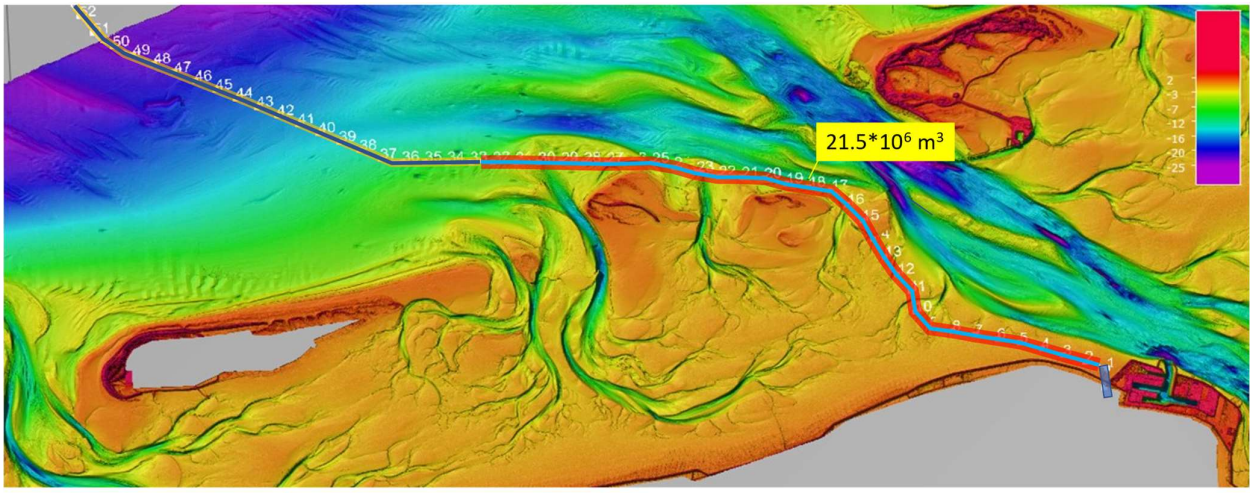

Figuur 3-12 Overzicht Route III

A. Algemeen

De Horsborngat route is ontwikkeld voor de installatie van offshore elektriciteitskabels, rekening houdend met de flexibiliteit van kabels en de gebruikelijke installatiemethodes en -materieel voor kabels. De route is een variatie op de Meeuwenstaart route (Route I) en de Oude Westereems route (Route II), van de drie zoekt deze Route III het meest extreem de ondiepe delen op. Daardoor is deze route niet voor de volle lengte geoptimaliseerd voor een pijpleiding, met name als gevolg van de keuze voor de ondiepe delen.

De route loopt door een morfologisch dynamisch gebied. Om permanente begraving, zoals noodzakelijk geacht voor waterstofleidingen offshore, te garanderen zal hier rekening mee moeten worden gehouden. De route zoekt specifiek de ondiepe delen op, en vermijdt de geulen in verband met interactie met scheepvaart. Als in verband met morfologische dynamiek een grote begraafdiepte is gewenst zal een aanzienlijke hoeveelheid baggerwerk nodig zijn, zeker als toegang voor een legschip gecreëerd moet worden (bodembreedte geul van 40 m aangenomen). Installatie met een vaar/voertuig in zeer ondiep water en vervolgens trenchen tot grote diepte zoals mogelijk is met kabels is niet toepasbaar voor pijpleidingen.

Tijdens de uitgevoerde detail re-route van Route III voor de aanleg van kabels in februari/maart 2023 is vanwege de hoge baggervolumes overeengekomen om Route III vooralsnog niet te optimaliseren voor de aanleg van een waterstofleiding.

Als alternatief voor deze Route III (en vergelijkbare Route I en II) is een Route XII gedefinieerd die een offshore route direct naar Eemshaven oplevert en is geoptimaliseerd voor pijpleidingen (waterdiepte en bochtstralen). Deze volgt dus juist de diepe delen om toegang voor schepen mogelijk te maken en om met beperkt baggerwerk en binnen de mogelijkheden van post-installatie trenching-materieel de gewenste begraafdiepte te bereiken.

B. Installatie

Vanaf de startlocatie nabij Eemshaven zal de kruising met de zeewering worden uitgevoerd met behulp van een trenchloze techniek zoals een horizontaal gestuurde boring (HDD). In dit geval een kortere boring dan bij Route I en II die echter toch rekening zal moeten houden met de aanwezigheid van kabels (Gemini, Buitengaats) nabij het offshore eind van de HDD, dit is te zien in Figuur 3-13. Door de andere configuratie van Route III ten opzichte van Route I en II is de lengte van de HDD meer binnen de grenzen van de huidige mogelijkheden.

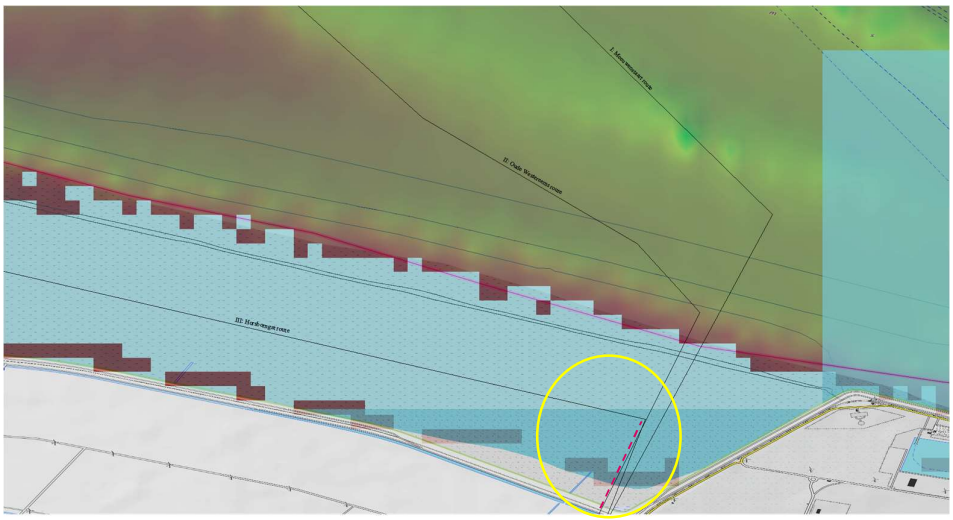

Figuur 3-13 HDD kruising kabels (2x elec) en pijpleiding kruising kabels (1 tele, 2x elec)

De leiding kan vanaf de kruising van de zeewering met een legschip verder richting offshore gelegd worden. Om installatie met legschip mogelijk te maken voor deze route is veel baggerwerk noodzakelijk in de delen met geringe diepgang voor de toegang van het legschip en aanvullend baggerwerk om de leiding op voldoende diepte te brengen.

De lengte van het toegangskanaal voor het legschip is dusdanig lang (32 km) dat het ontwikkelen van innovatieve installatiemethodes (zie Ref. [2]) mogelijk interessant is. Dit brengt echter ook installatie (kosten en tijdschema) risico met zich mee alsmede kwaliteit risico van het geïnstalleerde product. Het gebruik van methodes als beschreven in de introductie (zie introductie Hoofdstuk 3) kan een goed alternatief zijn. Een alternatief moet worden ontwikkeld met potentiële aannemers input.

Een post-installatie trencher kan gebruikt worden waar de waterdiepte voldoende is voor het legschip en beperkte begraafdiepte noodzakelijk is.

De installatie kan dus als volgt worden samengevat, zie Tabel 3-4.

Tabel 3-4: Installatie Route III

Sectie	Installatie [1)]	Opmerkingen
KP 0 – KP 1.0	HDD	Kruising zeewering
KP 1.0 – KP 32.5	CSD / TSHD / S-lay of alternatief	Route zoekt ondiepte langs de kust en eilanden, overweeg alternatief
KP 32.5 – KP 61.0	S-lay / post trench	Diepte gaat eerst naar 10 en dan snel naar 20 m

Noot 1: HDD: horizontaal gestuurde boring, S-lay: legschip ondiep water, post trench: begraven na installatie met ploeg, jetter, enz., CSD en TSHD: baggervaartuig.

Verder offshore zijn er langs de route nog een aantal uitdagende kruisingen.

- Rond KP 18: 36-inch NGT in 4 m waterdiepte.
- Rond KP 37: 36-ich NGT in 10 m waterdiepte.

Het moet worden aangenomen dat de NGT leiding de minimaal benodigde dekking heeft, zonder dat er veel ruimte is van top pijpleiding tot zeebed om een tweede leiding te begraven met voldoende dekking. Het zal waarschijnlijk niet acceptabel zijn om in deze geringe waterdiepte een kruising boven het zeebed te realiseren. Er zal dus een ongebruikelijke, waarschijnlijk complexe kruisingconstructie (2x) noodzakelijk zijn.

C. Baggeren

De totale hoeveelheid baggerwerk voor toegang legschip en begraven leiding wordt geschat op:

KP 1.0 – KP 32.5: $21.5*10^6$ m^3

Totaal: $21.5*10^6$ m^3, significant meer dan Route I omdat de eerste 32.5 km door ondiep water vlak onder de kust loopt: Uithuizerwad, Horsbornzand, en de Schildgronden voor de kust van Rottumeroog en Rottumerplaat langs.

Deze hoeveelheid kan worden gereduceerd door over te stappen op onconventionele aanlegmethodes die geen gebruik maken van bestaande pijplegschepen, zie introductie Hoofdstuk 3.

Daarnaast is 28.5 km post trenching noodzakelijk tot het gemeenschappelijke offshore eindpunt van alle routes.

D. Uitdagingen en Veiligheid

- Route niet geoptimaliseerd voor aanleg pijpleiding voor waterstof op traditionele wijze, voor legschip toegang is uitzonderlijk veel baggerwerk noodzakelijk. Dit maakt een alternatieve, ongebruikelijke installatie methode het overwegen waard, zie ook inleiding hoofdstuk 3. Sommige bochten in de route zullen moeilijk te realiseren zijn voor een stalen leiding
- Deze route kruist / komt het dichts bij speciale natuurgebieden (Natura 2000, Art 20, habitatgebieden en zeehondenligplaatsen) van routes I, II en III (en XII)
- Dubbele kruising van 36-inch NGT pijpleiding in ondiep water (1x 4 m en 1x 10 m waterdiepte)
- Haakse aansluiting van HDD op offshore pijpleiding

IV Geul-route Rottums

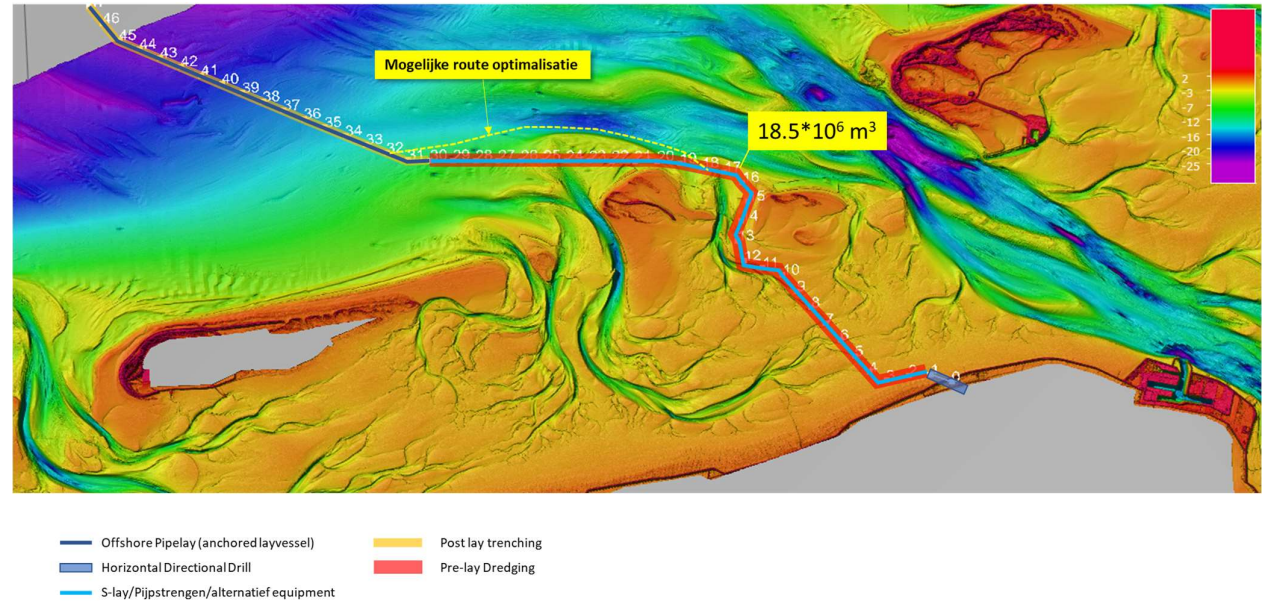

Figuur 3-14 Overzicht Route IV

A. Algemeen

De Geul-route Rottums is ontwikkeld voor de installatie van offshore elektriciteitskabels, rekening houdend met de flexibiliteit van kabels en de gebruikelijke installatiemethodes en -materieel voor kabels. De route is ontwikkeld met dezelfde filosofie als routes I, II en III, hij zoekt de ondiepe delen op en maakt bochten met buigstralen die alleen met flexibele kabels uitvoerbaar zijn zonder overbelasting van het pijpmateriaal.

Zoals Route XII een optimalisatie van Routes I, II en III is, lijkt voor Route IV ook een optimalisatie voor installatie van pijpleidingen mogelijk. Dit gaat dan met name om het stuk van KP 18 tot KP 30, waar bij een meer noordelijke route door de diepe delen van het Huibertgat een geschiktere route voor traditionele installatie van pijpleidingen ontstaat. Deze ruimte is echter grotendeels ingenomen door NGT, Tycom en Norned en een dergelijke routewijziging zal dus tot meer kruisingen en installatie dicht bij andere infrastructuur aanleiding zijn.

Tijdens de uitgevoerde detail re-route van Route IV voor de aanleg van kabels in februari/maart 2023 is vanwege de hoge baggervolumes overeengekomen om Route IV vooralsnog niet te optimaliseren voor de aanleg van een waterstofleiding.

B. Installatie

Vanaf de startlocatie ten noorden van Uithuizen, nabij de NGT aanlanding, zal de kruising met de zeewering worden uitgevoerd met behulp van een trenchloze techniek zoals een horizontaal gestuurde boring (HDD). Een korte boring die rekening zal moeten houden met de aanwezigheid van de NGT pijpleiding. Bij de huidige route is er van de startlocatie op land een ongeveer 1.0 km rechte lijn (HDD) die scherp naar het westen knikt om op ongeveer 500 m van de NGT leiding te blijven, zie Figuur 3-15.

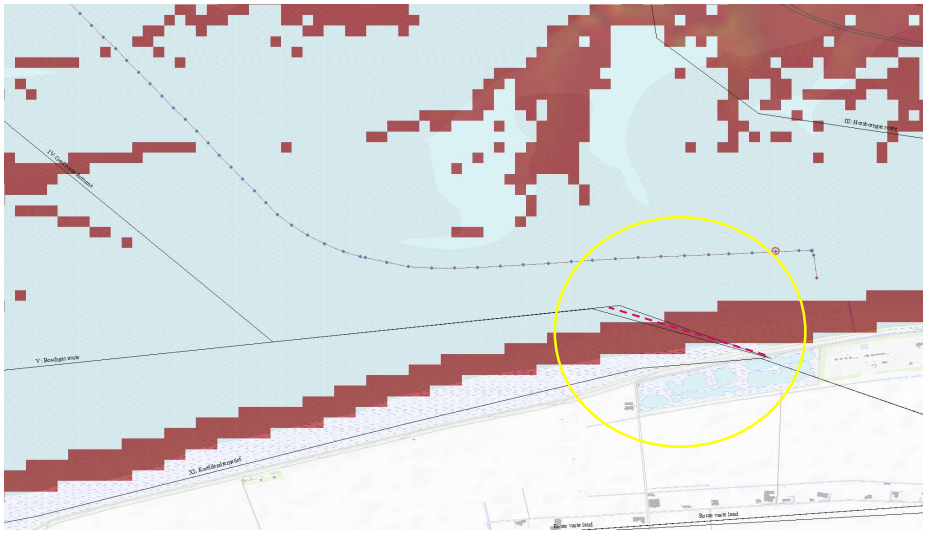

Figuur 3-15 HDD kruising en nabijheid NGT pijpleiding

De leiding kan vanaf de kruising van de zeewering met een legschip verder richting offshore gelegd worden. Om installatie met legschip mogelijk te maken voor deze route is veel baggerwerk noodzakelijk in de delen met geringe waterdiepte voor de toegang van het legschip en aanvullend baggerwerk om de leiding op voldoende diepte te brengen, ten aanzien van dit aspect is de route vergelijkbaar met Route III.

De lengte van het toegangskanaal voor het legschip is dusdanig lang (na ongeveer 30 km is de waterdiepte 7 m) dat het ontwikkelen van innovatieve installatiemethodes (zie Ref. [2]) mogelijk interessant is. Dit brengt echter ook installatie (kosten en tijdschema) risico met zich mee alsmede kwaliteit risico van het geïnstalleerde product. Het gebruik van methodes als beschreven in de introductie (zie introductie Hoofdstuk 3) kan een goed alternatief zijn. Een alternatief moet worden ontwikkeld met potentiële aannemers input.

Een post-installatie trencher kan gebruikt worden waar de waterdiepte voldoende is voor het legschip en beperkte begraafdiepte noodzakelijk is.

De installatie kan dus als volgt worden samengevat, zie Tabel 3-5.

Tabel 3-5: Installatie Route IV

Sectie	Installatie [1)]	Opmerkingen
KP 0 – KP 1.0	HDD	Kruising zeewering
KP 1.0 – KP 30.0	CSD / TSHD / S-lay of alternatief	Route zoekt ondiepte langs de kust en eilanden, overweeg alternatief
KP 30.0 – KP 56.0	S-lay / post trench	Diepte gaat eerst naar 10 en dan snel naar 20 m

Noot 1: HDD: horizontaal gestuurde boring, S-lay: legschip ondiep water, post trench: begraven na installatie met ploeg, jetter, enz., CSD en TSHD: baggervaartuig.

Verder offshore is er langs de route nog een uitdagende kruising.

- Rond KP 31.5: 36-ich NGT in 10 m waterdiepte.

Het moet worden aangenomen dat de NGT leiding de minimaal benodigde dekking heeft, zonder dat er veel ruimte is van top pijpleiding tot zeebed om een tweede leiding te begraven met voldoende dekking. Het zal waarschijnlijk niet acceptabel zijn om in deze geringe waterdiepte een kruising boven het zeebed te realiseren. Er zal dus een ongebruikelijke, waarschijnlijk complexe kruising constructienoodzakelijk zijn.

C. Baggeren

De totale hoeveelheid baggerwerk voor toegang legschip en begraven leiding wordt geschat op:

KP 1.0 – KP 30.0: $18.5*10^6$ m^3

Totaal: $18.5*10^6$ m^3, significant meer dan Route I en II, vergelijkbaar met Route III omdat de eerste 30.0 km door ondiep water vlak onder de kust loopt: Uithuizerwad, Schild, de Schildgronden voor de kust van Rottumerplaat langs. Een wijziging van de route vanaf KP 18 naar dieper water geeft een reductie tot ongeveer $13.5*10^6$ m^3.

Deze hoeveelheid kan verder worden gereduceerd door over te stappen op onconventionele aanlegmethodes die geen gebruik maken van bestaande pijplegschepen, zie introductie Hoofdstuk 3.

Daarnaast is 26.0 km post trenching noodzakelijk tot het gemeenschappelijke offshore eindpunt van alle routes.

D. Uitdagingen en Veiligheid

- Route niet geoptimaliseerd voor aanleg pijpleiding voor waterstof op traditionele wijze, voor legschip toegang is uitzonderlijk veel baggerwerk noodzakelijk. Dit maakt een alternatieve, ongebruikelijke installatie methode het overwegen waard, zie ook inleiding

hoofdstuk 3. Sommige bochten in de route zullen moeilijk te realiseren zijn met een stalen leiding

- Deze route kruist / komt dichtbij speciale natuurgebieden (Natura 2000, Art 20, habitatgebieden en zeehondenligplaatsen)
- Kruising van 36-inch NGT pijpleiding in ondiep water (10 m waterdiepte)
- Haakse aansluiting van HDD op offshore pijpleiding

V Boschgat route

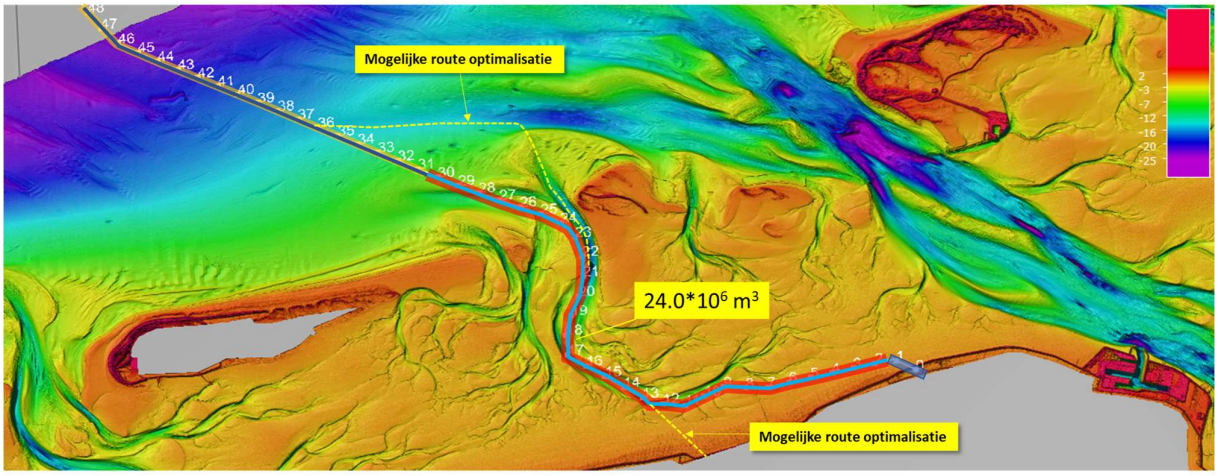

Figuur 3-16 Overzicht Route V

A. Algemeen

De Boschgat Route is ontwikkeld voor de installatie van offshore elektriciteitskabels, rekening houdend met de flexibiliteit van kabels en de gebruikelijke installatiemethodes en -materieel voor kabels. De route is vergelijkbaar met Route IV, ontwikkeld met dezelfde filosofie, hij zoekt de ondiepe delen op en maakt bochten met buigstralen die alleen met flexibele kabels uitvoerbaar zijn zonder overbelasting van het pijpmateriaal.

Een groot deel van de routes IV en V zijn identiek, het verschil is de route vanaf de kust van het vasteland naar een punt ten noorden van de Waddeneilanden: de ene route gaat langs het Schild tussen Rottumeroog en Rottumerplaat (IV), de andere (V) gaat langs het Boschgat tussen Rottumerplaat en Schiermonnikoog.

Net als bij Route IV lijkt ook voor Route V een optimalisatie voor installatie van pijpleidingen mogelijk. De eerste is het laatste deel van de route nabij de kust. Vanaf de zeezijde gaat de route door het Boschgat. Wanneer de route de kust bijna heeft bereikt gaat deze nog onnodig lang verder naar het oosten, over het Uithuizerwad, door ondiep gebied om pas bij Uithuizen aan land te gaan. Een aanlanding nabij Kloosterburen of Pieterburen lijkt een logischer oplossing.

Als tweede optimalisatie kan, nu richting zee kijkend, de route door het Boschgat geoptimaliseerd worden door meer de diepe delen op te zoeken. Net als bij Route IV kan ten

noorden van de eilanden sneller de diepte van het Huibertgat worden opgezocht. In dit geval is er minder conflict met de bestaande leidingen omdat Route V verder westelijk ligt en de bestaande leidingen (NGT, Tycom, Norned) reeds naar het noorden zijn afgebogen.

Tijdens de uitgevoerde detail re-route van Route V voor de aanleg van kabels in februari/maart 2023 is vanwege de hoge baggervolumes overeengekomen om Route V vooralsnog niet te optimaliseren voor de aanleg van een waterstofleiding.

B. Installatie

Vanaf de startlocatie ten noorden van Uithuizen, nabij de NGT aanlanding, zal de kruising met de zeewering worden uitgevoerd met behulp van een trenchloze techniek zoals een horizontaal gestuurde boring (HDD). Een korte boring die rekening zal moeten houden met de aanwezigheid van de NGT pijpleiding, zie verder Route IV.

De leiding kan vanaf de kruising van de zeewering met een legschip verder richting offshore gelegd worden. Om installatie met legschip mogelijk te maken voor deze route is veel baggerwerk noodzakelijk in de delen met geringe waterdiepte voor de toegang van het legschip en aanvullend baggerwerk om de leiding op voldoende diepte te brengen, ten aanzien van dit aspect is de route vergelijkbaar met Route III en IV.

De lengte van het toegangskanaal voor het legschip is dusdanig lang (na ongeveer 30.5 km is de waterdiepte 7 m) dat het ontwikkelen van innovatieve installatiemethodes (zie Ref. [2]) mogelijk interessant is. Dit brengt echter ook installatie (kosten en tijdschema) risico met zich mee alsmede kwaliteit risico van het geïnstalleerde product. Het gebruik van methodes als beschreven in de introductie (zie introductie Hoofdstuk 3) kan een goed alternatief zijn. Een alternatief moet worden ontwikkeld met potentiële aannemers input.

Een post-installatie trencher kan gebruikt worden waar de waterdiepte voldoende is voor het legschip en beperkte begraafdiepte noodzakelijk is.

De installatie kan dus als volgt worden samengevat, zie Tabel 3-6.

Tabel 3-6: Installatie Route V

Sectie	Installatie [1)]	Opmerkingen
KP 0 – KP 1.0	HDD	Kruising zeewering
KP 1.0 – KP 30.5	CSD/ TSHD / S-lay of alternatief	Route zoekt ondiepte langs de kust en eilanden, overweeg alternatief
KP 30.5 – KP 58.0	S-lay / post trench	Diepte gaat eerst naar 10 en dan snel naar 20 m

Noot 1: HDD: horizontaal gestuurde boring, S-lay: legschip ondiep water, post trench: begraven na installatie met ploeg, jetter, enz., CSD en TSHD: baggervaartuig.

Verder offshore is er langs de route nog een uitdagende kruising.

- Rond KP 33.5: 36-ich NGT in 10 m waterdiepte.

Het moet worden aangenomen dat de NGT leiding de minimaal benodigde dekking heeft, zonder dat er veel ruimte is van top pijpleding tot zeebed om een tweede leiding te begraven met voldoende dekking. Het zal waarschijnlijk niet acceptabel zijn om in deze geringe waterdiepte een kruising boven het zeebed te realiseren. Er zal dus een ongebruikelijke, waarschijnlijk complexe kruisingconstructie noodzakelijk zijn.

C. Baggeren

De totale hoeveelheid baggerwerk voor toegang legschip en begraven leiding wordt geschat op:

KP 1.0 – KP 30.5: $24.0*10^6$ m^3

Totaal: $24.0*10^6$ m^3, significant meer dan Route I en II, en zelfs meer dan III en IV omdat de eerste 30.5 km door ondiep water vlak onder de kust loopt: Uithuizerwad, Pieterburenwad en Boschplaat.

Deze hoeveelheid kan verder worden gereduceerd door over te stappen op onconventionele aanlegmethodes die geen gebruik maken van bestaande pijplegschepen (zie introductie Hoofdstuk 3) en/of de route te wijzigen en een directere route naar het vasteland te kiezen.

Daarnaast is 27.5 km post trenching noodzakelijk tot het gemeenschappelijke offshore eindpunt van alle routes.

D. Uitdagingen en Veiligheid

- Route niet geoptimaliseerd voor aanleg pijpleiding voor waterstof op traditionele wijze, voor legschip toegang is uitzonderlijk veel baggerwerk noodzakelijk. Dit maakt een alternatieve, ongebruikelijke installatie methode het overwegen waard, zie ook inleiding hoofdstuk 3. Route minimaliseert ook niet de lengte over het wad en kan eerder aanlanden met een langer stuk over land naar de uiteindelijke eindlocatie. Sommige bochten in de route zullen moeilijk te realiseren zijn met een stalen leiding
- Deze route kruist / komt dichtbij speciale natuurgebieden (Natura 2000, Art 20, habitatgebieden en zeehondenligplaatsen)
- Kruising van 36-inch NGT pijpleiding in ondiep water (10 m waterdiepte)
- Haakse aansluiting van HDD op offshore pijpleiding

VII Schiermonnikoog wantij route

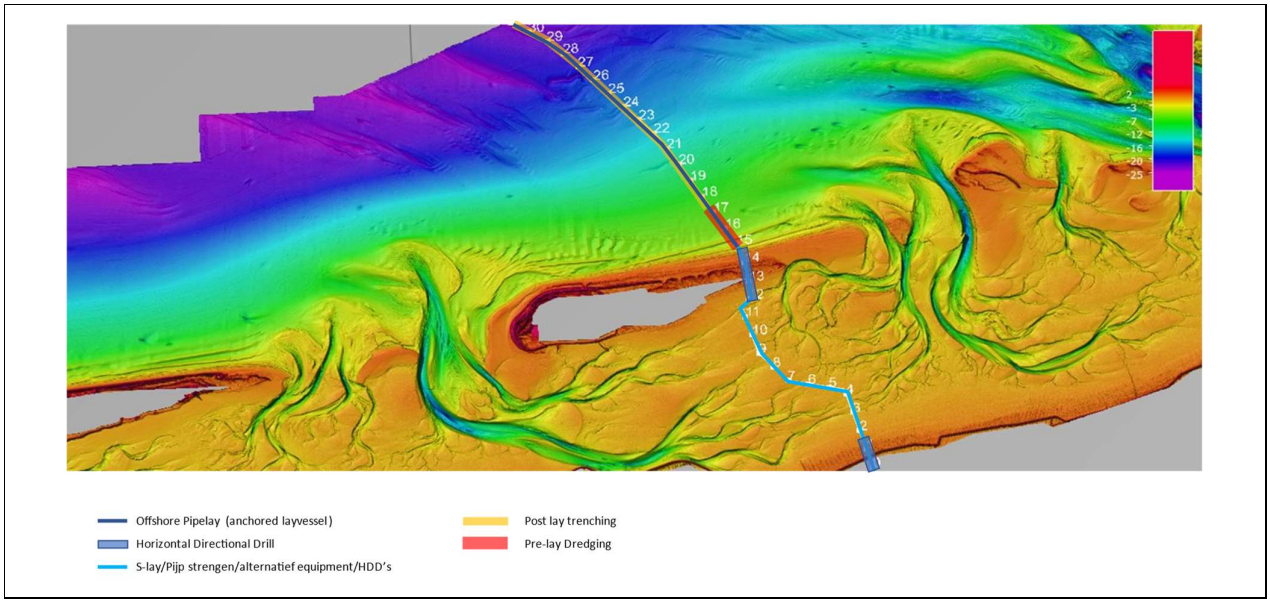

Figuur 3-17 Overzicht Route VII

A. Algemeen

De Schiermonnikoog wantij route is meer geschikt voor pijpleidinginstallatie. De route zoekt de kortste afstand van land naar dieper water (> 7 m waterdiepte) ten noorden van de Waddeneilanden. Na de kruising van de waterkering is er een voldoende recht stuk zonder haakse bochten.

Het deel door ondiep water is dusdanig ondiep (valt mogelijk deel van de tijd droog) dat het gebruik van alternatieve installatiemethodes (alternatief voor legschip) hier meer praktisch uitvoerbaar is, bijvoorbeeld door middel van een aantal HDD's zoals beschreven in Ref. [2] en Ref. [4], of een geboorde tunnel.

B. Installatie

Vanaf de startlocatie ten noorden van Kloosterburen zal de kruising met de zeewering worden uitgevoerd met behulp van een trenchloze techniek zoals een horizontaal gestuurde boring (HDD). Van de startlocatie op land is een voldoende lange rechte lijn voor de aanlanding/HDD (4km) tot de eerste bocht, zie Figuur 3-18.

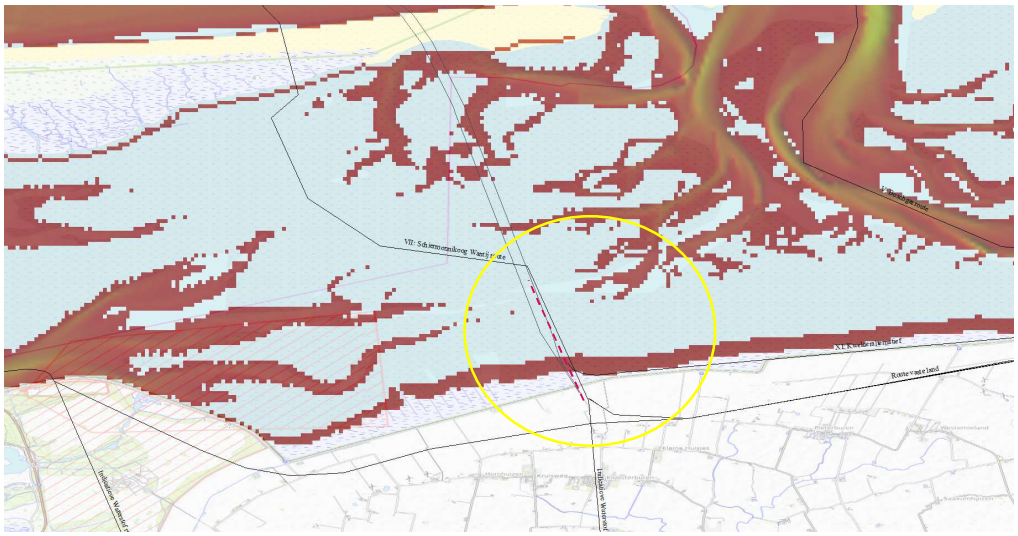

Figuur 3-18 HDD kruising Route VII

Aanleg met een (aangepast) legschip

De leiding kan vanaf de kruising van de zeewering met een legschip verder richting offshore gelegd worden. Om installatie met (aangepast) legschip mogelijk te maken voor deze route is veel baggerwerk noodzakelijk voor het deel over het wantij tussen vasteland en Schiermonnikoog waar de waterdiepte varieert tussen 0 en 1.5 m. De lengte van vasteland tot het strand van Schiermonnikoog is ongeveer 12 km (ongeveer 11 km van einde HDD), dit is minder lang door ondiep water dan routes III, IV en V. De hoeveelheid grondverzet wordt hieronder bij "C" besproken. Toegang van het legschip vanaf de Noordzee naar het trace is hierbij nog niet meegenomen.

De aanlanding aan de noordzijde van het eiland kan een HDD van het strand zijn of een gebaggerde (of anderszins) open ontgraving met in de brandingszone een kofferdam om de leiding op de gewenste diepte te installeren (ingetrokken van schip op zee naar land). Het eiland kan vervolgens ook sleufloos gekruist met een HDD, uitkomend aan de zuidzijde van het eiland op het wantij in de Waddenzee. Mogelijk is het gewenst om van twee kanten van het eiland te boren ("meet-in-the-middle"). De leidingstreng zal dan via het wantij aangevoerd en ingetrokken kunnen worden.

Een post-installatie trencher kan gebruikt worden om de sectie ten noorden van het eiland op de gewenste diepte te brengen.

De lengte over het wantij en de geringe waterdiepte, met locaties die mogelijk een deel van de tijd zelfs droogvallen en hierdoor moeilijk bereikbaar zijn voor het legschip, maken het ontwikkelen van innovatieve installatiemethodes mogelijk interessant. Voorbeelden hiervan worden hieronder besproken.

Aanleg met een serie HDD's

Een van de te overwegen aanlegmethodes kan bestaan uit een reeks sequentiële HDD's, zoals o.a. toegepast bij het Mittelplate project in Duitsland Ref. [4]. Het Mittelplate project is weergegeven in Figuur 3-19. Het betrof een 6-inch olieleiding (veel kleiner dan de PAWOZ H_2 leiding) die in februari-april 2005 in de Duitse Waddenzee is aangelegd door middel van 6 HDD secties met variërende lengtes, van maximaal 1,400 meter. Ook hier waren zware eisen met betrekking tot milieu en ecologie van toepassing.



Figuur 3-19 Mittelplate project

Voor de Schiermonnikoog wantij route zal het bij benadering gaan om 8 tot 10 HDD's voor de volledige 12 km over het wantijgebied en de kruising van het eiland. Zie als voorbeeld Figuur 3-20.

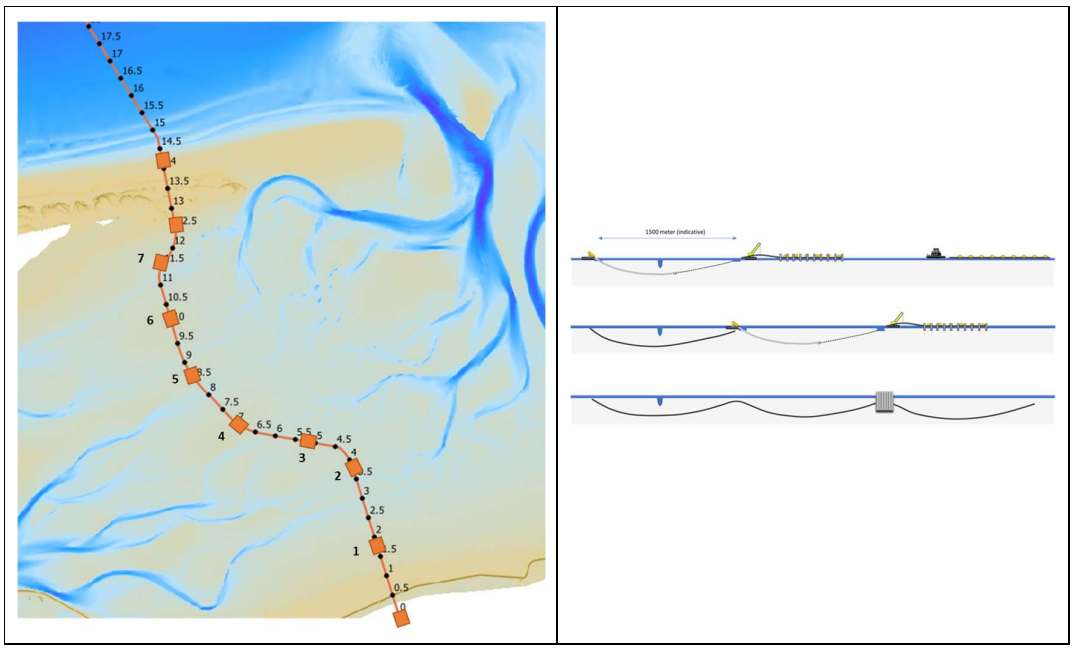

Figuur 3-20 Schiermonnikoog Wantij voorbeeld boor locaties

De details van een dergelijke operatie dienen verder besproken en ontwikkeld te worden in samenspraak met aannemers. Voor een eerste screening lijken de volgende kerngetallen een redelijke aanname:

- Uitgaan van minimaal 10 HDD lLocaties
- Waarvan 7 HDD locaties op het wantij
- Geschatte grootte HDD locatie op het wantij (2 bakken + boorruimte) 80 m * 50 m = 400 m^2
- Geschatte additionele ruimte "30 m" zone 140 m * 110 m = 15,400 m^2 elk
- Totaal 107,800 m^2 direct gebruik zeebed oppervlak
- Geschatte totale duur operatie :
  - Mobilizatie : 4 weken (inclusief inrichten terrein pijpstrengen)
  - Iedere sectie 3 weken
  - Demobilizatie 2 weken
  - Totaal 33 weken ofwel 9 maanden

Geboorde tunnel

Als derde mogelijkheid kan een geboorde tunnel worden overwogen. Vanaf de binnenzijde van de zeewering loopt deze onder het wantij over een afstand van 11.8 km naar het oostelijk deel van het noorderstrand op Schiermonnikoog, zoals aangegeven in Figuur 3-21.



Figuur 3-21 Schiermonnikoog Wantij tunnel alternatief

Tunneldiameter, orde van grootte: 3.5 meter waarbij de pijpstrengen van land ingebracht worden.

Samengevat

De installatie kan als volgt worden samengevat, zie Tabel 3-7.

Tabel 3-7: Installatie Route VII

Sectie	Installatie [1)]	Opmerkingen
KP 0 – KP 1.0	HDD/tunnel	Kruising zeewering
KP 1.0 – KP 12.0	CSD / TSHD / S-lay, HDD of tunnel	Route zeer ondiep (<1.5 m) alternatief bv. # 6 - 10 HDD's of anders meest waarschijnlijk
KP 12.0 – KP 14.5	HDD als alternatief voor land installatie of onderdeel van tunnel	Onder/ over kwelder en strand Schiermonnikoog
KP 14.5 – KP 17.0	HDD of kofferdam met open ontgraving	Van noord strand naar ongeveer 7 m waterdiepte
KP 17.0 – KP 42.0	S-lay / post trench	Diepte gaat snel naar 20 m

Noot 1: HDD: horizontaal gestuurde boring, S-lay: legschip ondiep water, post trench: begraven na installatie met ploeg, jetter, enz., CSD en TSHD: baggervaartuig.

Verder offshore is er langs de route nog een uitdagende kruising.

- Rond KP 21.0: 36-inch NGT in 12 m waterdiepte.

Het moet worden aangenomen dat de NGT leiding de minimaal benodigde dekking heeft, zonder dat er veel ruimte is van top pijpleiding tot zeebed om een tweede leiding te begraven met voldoende dekking. Het zal waarschijnlijk niet acceptabel zijn om in deze geringe waterdiepte een kruising boven het zeebed te realiseren. Er zal dus een ongebruikelijke, waarschijnlijk complexe kruising constructie noodzakelijk zijn.

C. Baggeren en grondverzet

De totale hoeveelheid baggerwerk voor toegang legschip en begraven leiding (basis optie zoals hierboven beschreven) wordt geschat op:

KP 1.0 – KP 12.0: $9.0*10^6$ m^3

Voor de optie met HDD's zullen tie-in locaties op diepte droog gemaakt dienen te worden om het laswerk te verrichten. Hierbij zal waarschijnlijk van een damwandconstructie gebruik gemaakt worden. Hoeveelheid ontgraving is hierbij afhankelijk van de vereiste dekking op de tie-in locatie en de algehele configuratie, orde grootte 1200 m^3 per tie-in locatie. Totaal voor 7 locaties geeft dit 8,000 – 10,000 m^3.

Daarnaast is 25.0 km post trenching noodzakelijk tot het gemeenschappelijke offshore eindpunt van alle routes.

D. Uitdagingen en Veiligheid

- Het ontwikkelen van een alternatieve methode voor de aanleg over/ onder het wantij gebied.
- De intrede en uittrede locaties voor HDD's moeten zo gekozen worden dat de uitvoeringsrisico's zo klein mogelijk zijn (lengte HDD, waterdiepte intrede/ uittrede) en tegelijk invloed op speciale natuurgebieden minimaliseren.
- Kruising van 36-inch NGT pijpleiding in ondiep water (12 m waterdiepte)

VIII Ameland wantij route

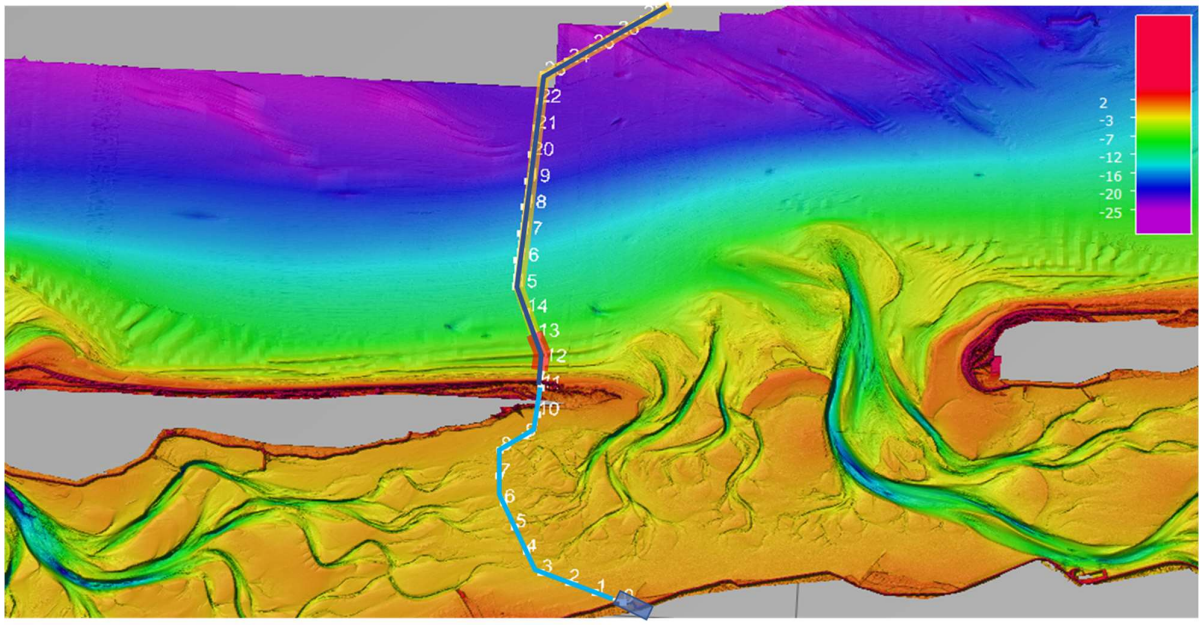

Figuur 3-22 Overzicht Route VIII

A. Algemeen

De Ameland wantij route is meer geschikt voor pijpleidinginstallatie en is zeer vergelijkbaar met de Schiermonnikoog wantij route. De route zoekt de kortste afstand van land naar dieper water (> 7 m waterdiepte) ten noorden van de Waddeneilanden en is in dit opzicht zelfs nog iets korter dan de Schiermonnikoog wantij route. Na de kruising van de waterkering is er een voldoende recht stuk zonder haakse bochten en ook elders langs de route worden scherpe bochten vermeden.

Het deel door ondiep water is dusdanig ondiep (valt mogelijk deel van tijd droog) dat het gebruik van alternatieve installatiemethodes (alternatief voor legschip) hier meer praktisch uitvoerbaar is, bijvoorbeeld door middel van een aantal HDD's zoals beschreven bij Route VII of een geboorde tunnel.

B. Installatie

Vanaf de startlocatie ten noorden van Ternaard zal de kruising met de zeewering worden uitgevoerd met behulp van een trenchloze techniek zoals een horizontaal gestuurde boring (HDD). Van de startlocatie op land is een voldoende lange rechte lijn voor de aanlanding/HDD (>3km) tot de eerste bocht, zie Figuur 3-23.

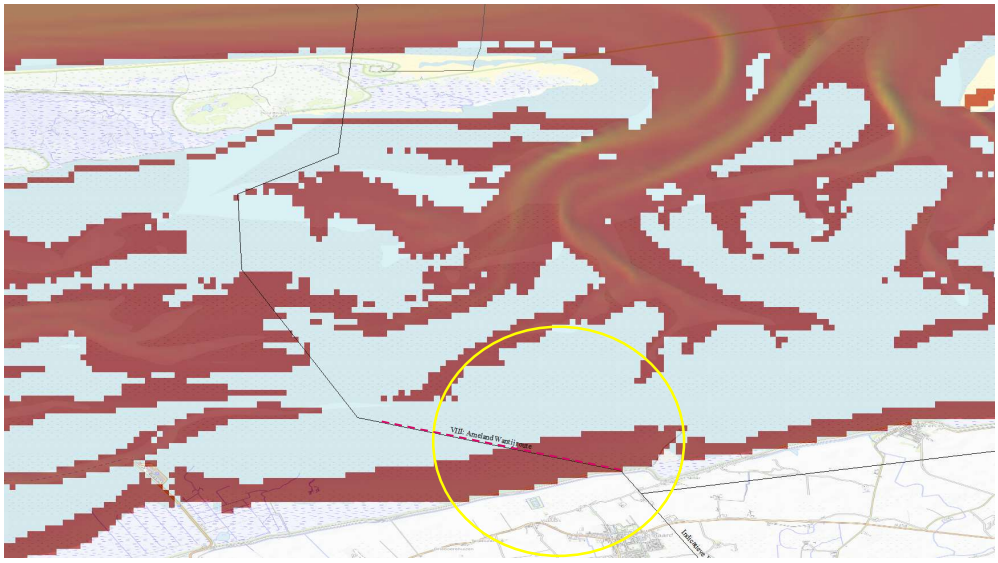

Figuur 3-23 HDD kruising Route VIII

Aanleg met (aangepast) legschip

De leiding kan vanaf de kruising van de zeewering met een (aangepast) legschip verder richting offshore gelegd worden. Om installatie met legschip mogelijk te maken voor deze route is veel baggerwerk noodzakelijk voor het deel over het wantij tussen vasteland en Ameland waar de waterdiepte varieert tussen 0 en 1.5 m. De lengte van vasteland tot het strand van Ameland is ongeveer 10 km (ongeveer 9 km van einde HDD). Een post-installatie trencher kan gebruikt worden om de sectie ten noorden van het eiland op de gewenste diepte te brengen.

Aanleg met een serie HDD's

De lengte over het wantij en de geringe waterdiepte, met locaties die mogelijk een deel van de tijd zelfs droogvallen, lijkt het mogelijk te maken om ook deze route optie door mideel van een serie HDD's aan te leggen zoals beschreven voor Route VII.

In dit alternatieve aanleg scenario zal het bij benadering gaan om 6 tot 8 HDD's voor de 11 km over het wantij. Dit dient verder besproken en ontwikkeld te worden in samenspraak met aannemers. Zie ook Figuur 3-24.

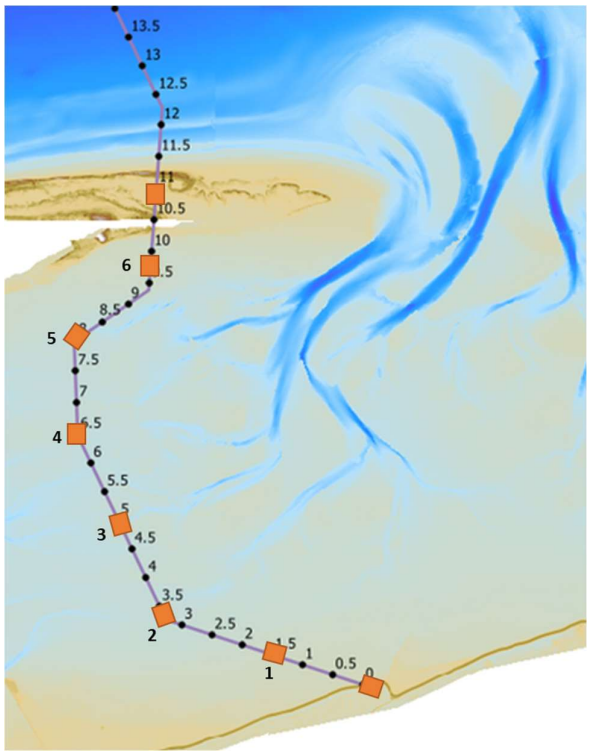

Figuur 3-24 Ameland Wantij voorbeeld boor locaties

Voor een eerste screening lijken de volgende kerngetallen een redelijke aanname:

- Uitgaan van minimaal 8 HDD locaties
- Waarvan 6 HDD locaties op het wantij
- Geschatte grootte HDD locatie op het wantij (2 bakken + boorruimte) 80 m * 50 m = 400 m^2
- Geschatte additionele ruimte "30 m" zone 140 m * 110 m = 15,400 m^2 elk
- Totaal 92,400 m^2 direct gebruik zeebed oppervlak
- Geschatte totale duur operatie :
    - Mobilizatie : 4 weken (inclusief inrichten terrein pijpstrengen)
    - Iedere sectie 3 weken
    - Demobilizatie 2 weken
    - Totaal 27 weken ofwel 7 maanden

De gaswinningslocatie op Ameland zou hierbij als toegang/uitgang locatie gebruikt kunnen worden op het eiland om de invloed op duingebied te beperken. Vanaf deze locatie kan de leiding naar de aanlandingslocatie aan de noordzijde van het eiland worden aangelegd, wederom door middel van een gestuurde boring. De aanlanding aan de noordzijde van het eiland kan een HDD van het strand zijn of een gebaggerde (of anderszins) open ontgraving met in de brandingszone een kofferdam om de leiding op de gewenste diepte te installeren (ingetrokken van schip op zee naar land).

Geboorde tunnel

Als derde mogelijkheid kan een geboorde tunnel worden overwogen. Vanaf de binnenzijde van de zeewering loopt deze onder het wantij over een afstand van 8.9 km naar de gaswinningslocatie op Ameland, Figuur 3-25.



Figuur 3-25 Ameland Wantij tunnel alternatief

Tunneldiameter, orde van grootte: 3.5 meter waarbij de pijpstrengen van land ingebracht worden.

Samengevat

De installatie kan dus als volgt worden samengevat, zie Tabel 3-8.

Tabel 3-8: Installatie Route VIII

Sectie	Installatie [1)]	Opmerkingen
KP 0 – KP 1.0	HDD	Kruising zeewering
KP 1.0 – KP 10.0	CSD / TSHD / S-lay, serie HDD's of tunnel	Route zeer ondiep (<1.5 m) alternatief bv. #5 – 9 HDD's of anders meest waarschijnlijk
KP 10.0 – KP 11.5	HDD als alternatief voor land installatie	Onder/ over kwelder en strand Ameland

Sectie	Installatie [1)]	Opmerkingen
KP 11.5 – KP 13.0	HDD of open ontgraving met kofferdam	Van noord strand naar ongeveer 7 m waterdiepte
KP 13.0 – KP 47.0	S-lay / post trench	Diepte gaat snel naar 20 m

Noot 1: HDD: horizontaal gestuurde boring, S-lay: legschip ondiep water, post trench: begraven na installatie met ploeg, jetter, enz., baggervaartuig.

Verder offshore is er langs de route een aantal uitdagende kruisingen.

- Rond KP 13.5: 10-inch NAM AME2-AWG-1R pijpleiding in 7 m waterdiepte.
- Rond KP 21.0: 36-ich NGT in 20 m waterdiepte.
- Rond KP 24.5: 18-inch G17-NGT pijpleiding in 21 m waterdiepte.

C. Baggeren

De totale hoeveelheid baggerwerk voor toegang legschip en begraven leiding wordt geschat op:

KP 1.0 – KP 10.0: $7.0*10^6$ m^3

Voor de optie met HDD's zullen tie-in locaties op diepte droog gemaakt dienen te worden om het laswerk te verrichten. Hierbij zal waarschijnlijk van een damwandconstructie gebruik gemaakt worden. Hoeveelheid ontgraving is hierbij afhankelijk van de vereiste dekking op de tie-in locatie en de algehele configuratie, orde grootte 1200 m^3 per tie-in locatie. Totaal voor 6 locaties geeft dit 7,000 – 9,000 m^3.

Daarnaast is 34.0 km post trenching noodzakelijk tot het gemeenschappelijke offshore eindpunt van alle routes.

D. Uitdagingen en Veiligheid

- Het ontwikkelen van een alternatieve methode voor de aanleg over/ onder het wantij gebied.
- De intrede en uittrede locaties voor HDD's moeten zo gekozen worden dat de uitvoeringsrisico's zo klein mogelijk zijn (lengte HDD, waterdiepte intrede/ uittrede) en tegelijk invloed op speciale natuurgebieden minimaliseren.
- Kruising van bestaande leidingen: 10-inch pijpleiding in ondiep water (7 m waterdiepte) en 36-inch en 18-inch in 20+ m waterdiepte.

IX Zoutkamperlaag route

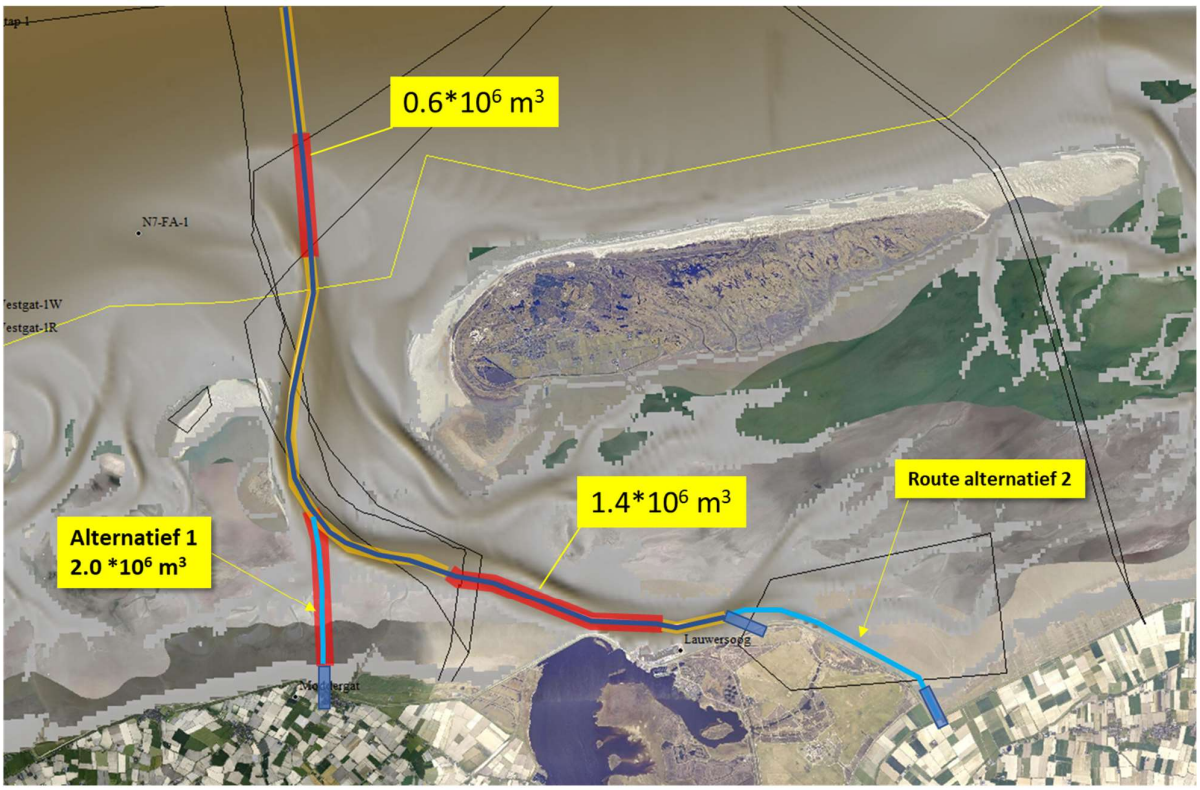

Figuur 3-26 Overzicht Route IX

A. Algemeen

De Zoutkamperlaag Route is meer geschikt voor pijpleidinginstallatie. De route zoekt de kortste afstand van land naar dieper water (> 7 m waterdiepte) ten noorden van de Waddeneilanden en is één van de kortste offshore routes. Er zijn twee sub-routes, de westelijke route komt van offshore en volgt de kortste route naar het vasteland en het einde ligt bij Moddergat (alternatief 1), ten westen van het Lauwersmeer. De andere optie is om offshore naar het oosten te gaan en te landen ten oosten van het Lauwersmeer, bij Lauwersoog (base case) of zelfs nabij de Ommelanderzeedijk (alternatief 2) om aanlanding in het militaire oefengebied Marnewaard te voorkomen.

De westelijke/ Moddergat optie heeft na de kruising van de waterkering een voldoende recht stuk zonder haakse bochten, de oostelijke/ Lauwersoog optie zou kunnen worden aangepast volgens de oranje lijn als aangegeven in Figuur 3-27. Met name langs de westelijke route is de waterdiepte vrijwel overal voldoende voor installatie met een legschip, de oostelijke route gaat circa 3 km door ondiep water, dit kan nog geoptimaliseerd worden.

B. Installatie

Vanaf beide startlocaties zal de kruising met de zeewering worden uitgevoerd met behulp van een trenchloze techniek zoals een horizontaal gestuurde boring (HDD), zie Figuur 3-27.

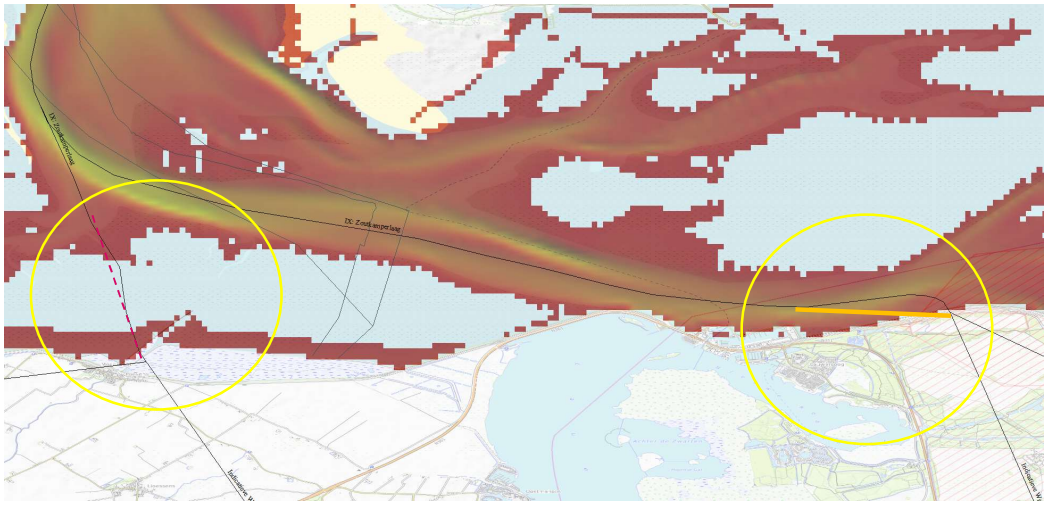

Figuur 3-27 HDD kruising Route IX

Hoewel in eerste instantie de aanlanding op de Marnewaard is gekozen voor een korte verbinding met de Oort waar het offshore legschip toegang heeft, wordt er ook gekeken naar een aanlanding nabij de Ommelanderzeedijk om aanlanding in het militaire oefengebied Marnewaard te voorkomen (route alternatief 2). Dit brengt een routesectie ten oosten van de Marnewaard met zich mee waar additioneel baggerwerk voor toegang van het legschip noodzakelijk zou zijn. Als alternatief zouden leidingstrengen gebruikt kunnen worden of andere alternatieve constructie methodes, zie introductie Hoofdstuk 3.

De leiding kan vanaf de Oort met een legschip verder richting offshore gelegd worden. Om installatie met legschip mogelijk te maken voor deze route is een relatief beperkte hoeveelheid baggerwerk noodzakelijk.

Een post-installatie trencher kan gebruikt worden om de sectie ten noorden van de eilanden op de gewenste diepte te brengen.

De installatie kan dus als volgt worden samengevat, zie Tabel 3-9.

Tabel 3-9: Installatie Route IX

Sectie	Installatie [1)]	Opmerkingen
KP 0 – KP 1.0	HDD	Kruising zeewering
KP 1.0 – KP 3.0	S-lay / post trench	Diepte > 7 m
KP 3.0 – KP 8.0	CSD / TSHD / S-lay	Locale ondiepte
KP 8.0 – KP 19.5	S-lay / post trench	Diepte > 7 m
KP 19.5 – KP 21.0	TSHD / S-lay	Locale ondiepte
KP 21.0 – KP 43.0	S-lay / post trench	Diepte gaat snel naar 20 m

Noot 1: HDD: horizontaal gestuurde boring, S-lay: legschip ondiep water, post trench: begraven na installatie met ploeg, jetter, enz., TSHD: baggervaartuig.

Voor alternatief 1, met kruising zeewering nabij Moddergat, zou in verband met de 3 tot 4 km door ondiepe delen deze sectie door middel van HDD's of tunnel aangelegd kunnen worden zoals beschreven bij Route VII en VIII voor de routes over het wantij.

Verder offshore is er langs de route een kruising.

- Rond KP 25.0: 36-inch NGT in 18.5 m waterdiepte.

C. Baggeren

De totale hoeveelheid baggerwerk voor toegang legschip en begraven leiding wordt geschat voor de aanlanding bij Lauwersoog op:

KP 3.0 – KP 8.0: $1.4*10^6$ m^3
KP 19.5 – KP 21.0: $0.6*10^6$ m^3

Totaal: $2.0*10^6$ m^3

Als voor een alternatieve aanlanding bij Moddergat (alternatief 1) wordt gekozen met toegangskanaal voor legschip is de bagger hoeveelheid 2.6 $*10^6$ m^3. Dit kan gereduceerd worden door toepassing van alternatieve installatiemethodes.

Daarnaast is 22.0 km post trenching noodzakelijk tot het gemeenschappelijke offshore eindpunt van alle routes.

D. Uitdagingen en Veiligheid

- Dit is een relatief korte offshore route, die kan worden aangelegd met traditionele installatiemethodes en beperkte baggerhoeveelheden, en blijft op relatief grote afstand van aangewezen speciale natuurgebieden.

- Kruising van bestaande leidingen: 1 x 36-inch in relatief diep water (in vergelijking met waterdiepte waar de andere routes NGT kruisen).

4 Referenties

Ref. [1] E-mail JdP (Gasunie) naar FvdL/EK (Intecsea), 1/12/2022 : FW: langsprofielen langs de 11 routes

Ref. [2] PAWOZ H_2 Eemshaven Route- en Constructie Verkenning, Intecsea, Rev. 25/8/2022

Ref. [3] https://puc.overheid.nl/rijkswaterstaat/doc/PUC_130099_31/ - Gasleidingen in de Noord- en Waddenzee en in de Eems

Ref. [4] Project presentatie Mittelplate Drilltec : https://www.drilltec.de/fileadmin/user_upload/www.drilltec.de/Geschaeftsfelder/Tiefbohrungen/Referenzen/Projektbericht_DrillTec_Pipeline_Link_Mittelplate_EN_rev1.indd.pdf

Ref. [5] Sharepoint site W&B update routes, langs- en dwarsprofielen, e-mail Liza de Wit dd 28/02/2023

Ref. [6] Technische ontwerpparameters voor Baseline 1 Route Ontwerp - kabels en leidingen PAWOZ - Eemshaven 27-02-2023

IV

BIJLAGE: OVERZICHTSKAART ROUTES

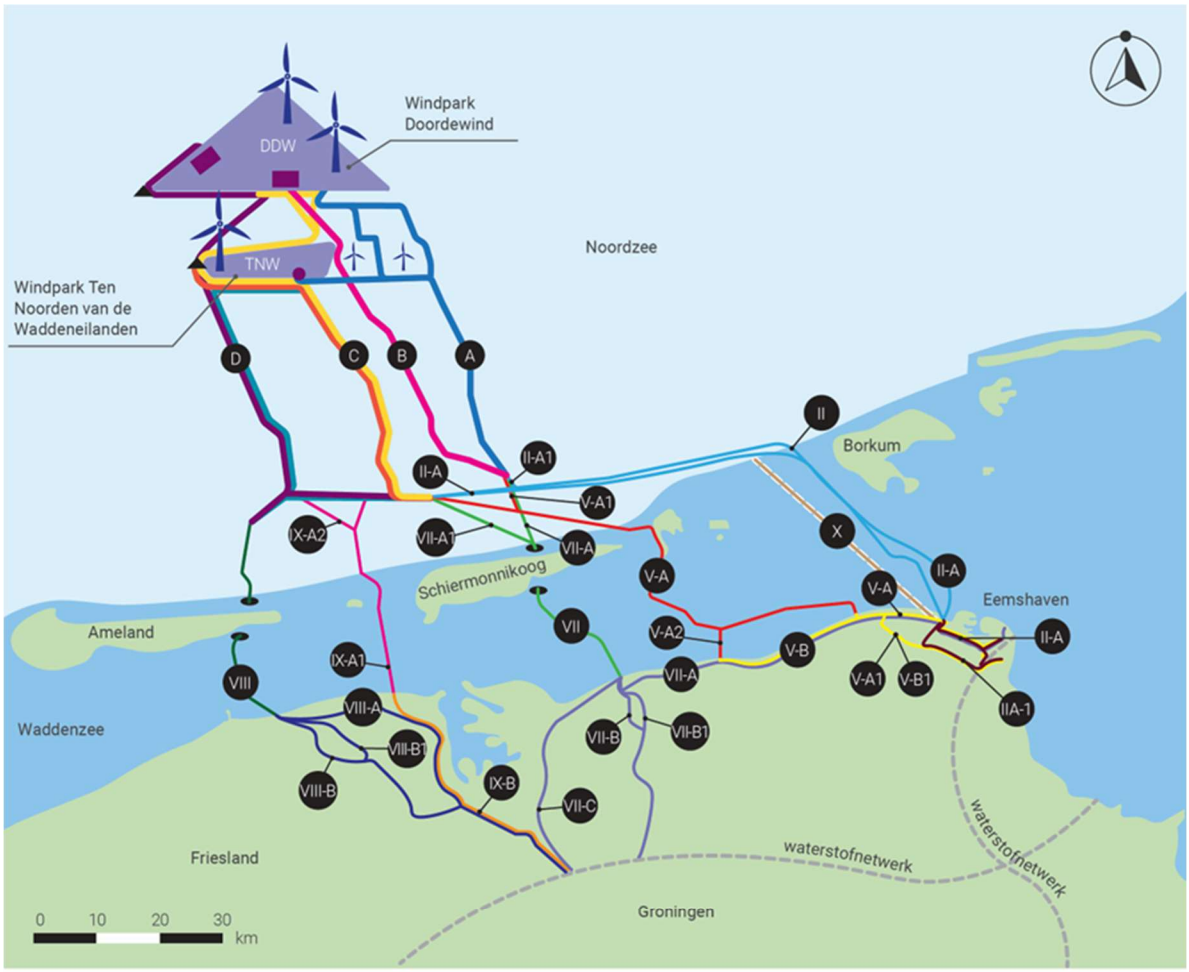

Legenda

Noordzee routes kabelsystemen

- A — Parallel aan Gemini kabels
- B — Parallel aan verlaten telecom kabel
- C — Direct naar TNW
- D — Parallel aan bestaande gasleiding

Noordzee routes leidingen

- C — Direct naar TNW
- D — Parallel aan bestaande gasleiding
- Demarcatiepunt
- Platformen DDW
- Platform TNW1

Waddenzee routes kabelsystemen

- II — Oude Westereems route
- V — Boschgat route
- VII — Schiermonnikoog Wantij route
- X — Tunnel route

Waddenzee routes leidingen

- II — Oude Westereems route
- VII — Schiermonnikoog Wantij route
- VIII — Ameland Wantij route
- IX — Zoutkamperlaag route
- X — Tunnel route

Land routes kabelsystemen

- II — Oude Westereems landroute
- V — Boschgat landroute
- VII — Schiermonnikoog Wantij landroute

Land routes leidingen

- II — Oude Westereems landroute
- VII — Schiermonnikoog Wantij landroute
- VIII — Ameland Wantij landroute
- IX — Zoutkamperlaag landroute

V

BIJLAGE: TOELICHTING OP ONTWIKKELING EN EVENTUELE TRECHTERING ROUTES TUSSEN BASELINE 0 EN BASELINE 3



PROGRAMMA AANSLUITING WIND OP ZEE (PAWOZ) - EEMSHAVEN

Morfologische en ecologische effecten getrechterde routes Baseline 1 en 2

Ministerie van Economische Zaken en Klimaat

11 OKTOBER 2024

Witteveen + Bos

Royal HaskoningDHV
Enhancing Society Together

Project	Programma Aansluiting Wind Op Zee (PAWOZ) - Eemshaven
Opdrachtgever	Ministerie van Economische Zaken en Klimaat
Titel	Morfologische en ecologische effecten getrechterde routes Baseline 1 en 2
Organisatie	RHW - Combi RHDHV & W+B
Wekpakket	4.4 Notitie Routeontwerp
Onderdeel	GEN - General
Soort	RP - Report
Discipline	MD - Multi disciplines
Status	S4 - For Client approval
Voortgangspercentage	100%
Projectnummer	BI9148
Document Referentie	BI9148------053184
Datum	11 oktober 2024

Adres

Witteveen+Bos Raadgevende ingenieurs B.V. | Deventer
Koningin Julianaplein 10, 12e etage
Postbus 85948
2508 CP Den Haag
+31 (0)70 370 07 00
www.witteveenbos.com
KvK 38020751

Royal HaskoningDHV Nederland B.V.

Postbus 1132
3818 EX Amersfoort
Nederland
www.royalhaskoningdhv.nl

Het kwaliteitsmanagementsysteem van Witteveen+Bos is gecertificeerd op basis van ISO 9001.

© Witteveen+Bos

Niets uit dit document mag worden verveelvoudigd en/of openbaar gemaakt in enige vorm zonder voorafgaande schriftelijke toestemming van Witteveen+Bos noch mag het zonder dergelijke toestemming worden gebruikt voor enig ander werk dan waarvoor het is vervaardigd, behoudens schriftelijk anders overeengekomen. Witteveen+Bos aanvaardt geen aansprakelijkheid voor enigerlei schade die voortvloeit uit of verband houdt met het wijzigen van de inhoud van het door Witteveen+Bos geleverde document.

INHOUDSOPGAVE

1 **INLEIDING** **4**

2 **AANPAK** **5**

2.1 NRD en advies van de Commissie voor de milieueffectenrapportage 5

2.2 Baselines 6

2.3 Beoordeling 6

2.4 Technische uitgangspunten 7

3 **GETRECHTERDE ROUTES** **8**

3.1 I - Meeuwenstaart route 8

3.1.1 Toelichting op kritische werkzaamheden 8

3.1.2 Onderbouwing voor route trechtering 9

3.2 III - Horsborngat route 14

3.2.1 Toelichting op kritische werkzaamheden 14

3.2.2 Onderbouwing voor route trechtering 15

3.3 IV - Geul route Rottums 19

3.3.1 Toelichting op kritische werkzaamheden 19

3.3.2 Onderbouwing voor route trechtering 20

3.4 V – Boschgat route 24

3.4.1 Toelichting op kritische werkzaamheden 24

3.4.2 Onderbouwing voor route trechtering 24

4 **CONCLUSIE** **28**

5 **REFERENTIES** **29**

Laatste pagina 29

1

INLEIDING

In deze notitie worden de morfologische en ecologische effecten onderbouwd voor de routes die zijn afgevallen tussen Baseline 1 en Baseline 2. In deze stap zijn routes getrechterd waarvan vastgesteld kan worden dat deze niet technisch uitvoerbaar en/of vanwege de grote te verwachten effecten niet vergunbaar zullen zijn. Deze conclusie wordt getrokken op basis van de informatie die beschikbaar is door uitwerking van Baseline 1 en 2 en op basis van expert judgement. Daarbij worden voorwaarden voor de uitvoering, waarvan zeker is dat deze opgenomen moeten worden in een eventuele vergunningsaanvraag, meegenomen bij het beoordelen van de uitvoerbaarheid. Deze notitie vormt een bijlage van de Notitie Routeontwikkeling Deel 2 (het 'hoofddocument').

De notitie start met de aanpak (hoofdstuk 2), vervolgens geeft hoofdstuk 3 de onderbouwing voor het niet meenemen van een route in de effectonderzoeken (na Baseline 2). Tot slot zijn in hoofdstuk 4 de conclusies gepresenteerd.

2

AANPAK

2.1 Advies van de Commissie voor de milieueffectenrapportage en Waddenacademie

Advies na NRD
Op 30 januari 2023 is de NRD voor PAWOZ, de onderzoeksagenda, na een uitgebreid omgevingsproces gepubliceerd. Naar aanleiding van de NRD heeft de Commissie voor de milieueffectrapportage[1] advies uitgebracht. Een van deze adviezen gaat in op het inbouwen van een tussenstap in het programma, welke relevant is voor deze notitie. Dit advies staat in onderstaand kader.

Advies Commissie voor de milieueffectenrapportage
De Commissie adviseert om een tussenstap in te bouwen. Beoordeel allereerst de maximale ruimte per Waddenroute op de gevolgen voor de natuurwaarden die betrokken zijn bij de instandhoudingsdoelstellingen voor Natura 2000-gebieden. Zij verwacht dat dit het grootste knelpunt kan zijn in de realisatie van het energietransport in het Waddengebied, vanwege de bijzondere natuurwaarden. Uit deze beoordeling per route kan blijken:
1) In hoeverre significante gevolgen (na mitigatie) voor Natura 2000-gebieden zijn uit te sluiten.
2) In hoeverre al een duidelijke ordening is aan te brengen in de ernst van de gevolgen voor Natura 2000-gebieden.

Om aan te sluiten bij het advies van de Commissie voor de milieueffectenrapportage is er voor een aanpak gekozen waarbij de vergunbaarheid in het kader van morfologische en ecologische effecten is beoordeeld vanuit het perspectief van de Wet natuurbescherming (Wnb). Daarbij is specifiek gekeken naar effecten op het Natura 2000-gebied Waddenzee. Deze keuzes worden in de volgende paragraaf toegelicht.

Advies na Notitie Routeontwikkeling Deel 1
Op 22 juni 2023 is Notitie Routeontwikkeling Deel 1 gepubliceerd. Naar aanleiding van die notitie hebben de Commissie voor de milieueffectrapportage[2] en de Waddenacademie[3] een advies uitgebracht. De Commissie adviseert om duidelijker te beargumenteren waarom routes op 'rood staan. Ten opzichte van de vorige versie van deze notitie zijn daarom de morfologische en ecologische effecten in meer detail beschreven.

[1] https://www.commissiemer.nl/docs/mer/p36/p3660/a3660rd.pdf
[2] https://www.commissiemer.nl/docs/mer/p36/p3660/a3660tts.pdf
[3] https://www.rvo.nl/sites/default/files/2023-08/Advies-Waddenacademie-PAWOZ.pdf

2.2 Baselines

De routeontwikkeling tijdens PAWOZ is een proces waarbij van grof naar fijn wordt gewerkt. Dit betekent dat om tot robuuste ontwerpen te komen, routes gedurende PAWOZ worden geoptimaliseerd en waar nodig worden getrechterd. Dit gebeurt op basis van de informatie die op dat moment beschikbaar is. Daarmee is de Notitie Routeontwikkeling een 'levend' document. Gedurende het project PAWOZ zijn een aantal 'bevriesmomenten' van de routeontwerpen voorzien. Deze bevriesmomenten noemen we Baselines (zie tekstkader in paragraaf 2.3 in het hoofddocument).

2.3 Beoordeling

De uitwerking van de routes door TenneT en Gasunie en de Challenge Sessies (zie paragraaf 2.3.1), heeft als doel om tot robuuste ontwerpen te komen (paragraaf 2.2 uit hoofddocument). Onder robuust ontwerp verstaan we routeontwerpen die zowel technisch uitvoerbaar (op basis van beschikbare en bewezen technieken) als vergunbaar[1] zijn. Daartoe zijn de routeontwerpen beschouwd aan de hand van de volgende drie deelaspecten:

- te verwachten morfologische effecten (vergunbaarheid);
- te verwachten ecologische effecten (vergunbaarheid);
- De technische uitvoerbaarheid.

Vergunbaarheid in het kader van morfologische en ecologische effecten is, conform het advies van de Commissie voor de milieueffectenrapportage, beoordeeld vanuit het perspectief van de Wet natuurbescherming (Wnb). Daarbij is specifiek gekeken naar effecten op het Natura 2000-gebied Waddenzee. Wanneer significante negatieve effecten door installatie van elektriciteitskabels (hierna: kabels[2]) of waterstofleidingen (hierna: leidingen)[3] op de instandhoudingsdoelstellingen (doelen voor soorten of habitattypen) of kernopgaven niet uitgesloten kunnen worden, en deze effecten ook niet gemitigeerd of gecompenseerd kunnen worden, kan er geen vergunning worden verleend. De effecten van de ingrepen zijn gebaseerd op reeds uitgevoerd studies en gebiedskennis.

Er is gekozen om de routeontwerpen tussen Baseline 1 en Baseline 2 op basis van ecologische effecten, morfologische effecten en technische uitvoerbaarheid te beschouwen. Dit zijn deelaspecten die in de Waddenzee een belangrijke rol spelen wanneer wordt onderzocht of een route zowel vergunbaar als technisch uitvoerbaar is.

Op basis van de technische uitwerking van de routes in Baseline 1 kan voor een deel van de routes al worden onderbouwd dat deze niet vergunbaar[4] of technisch uitvoerbaar zijn. Voor deze routes geldt:

1. dat nu al zeker is dat significant negatieve effecten door aanlegwerkzaamheden op instandhoudingsdoelstellingen of de kernopgaven voor de Waddenzee niet uit te sluiten zijn. De effecten zijn niet mitigeerbaar en het doorlopen van een zogenaamde ADC-toets met een positieve uitkomst is niet mogelijk (zie tekstkader hieronder). Een nadere technische uitwerking en verdere beoordeling in

---

[1] Andere onderwerpen, zoals bijvoorbeeld de doorkruising van het EDV gebied en vergunningverlening door GWDS, eisen in een waterwetvergunning of nadere ecologische en morfologische studies kunnen ook de vergunbaarheid van een route bepalen. Deze onderwerpen komen aan bod in de PlanMER en IEA. In deze notitie wordt, zoals eerder vermeld, gefocust op de Wet Natuurbescherming. Een compleet overzicht van onderwerpen waarop de routes beoordeeld worden staat in de NRD.

[2] Wanneer wordt verwezen naar kabels die geen elektriciteitskabels zijn worden deze voluit geschreven (bijvoorbeeld telecom kabels).

[3] Wanneer wordt verwezen naar leidingen die geen waterstofleidingen zijn worden deze voluit geschreven (bijvoorbeeld: gasleidingen).

[4] Voor route III, IV en V geldt dat deze deels door volgens art. 2.5 Wnb gesloten gebieden lopen. Activiteiten mogen hier alleen plaatsvinden indien hiervoor een Wnb vergunning is verleend. Bij het beslissen op een vergunningaanvraag voor werkzaamheden in deze gebieden zal het ministerie van LNV het feit dat deze gebieden gesloten zijn, zwaar laten meewegen. Dat betekent dat het verkrijgen van een vergunning van werkzaamheden in deze gebieden sowieso al minder haalbaar is dan een vergunningaanvraag voor dergelijke werkzaamheden in niet gesloten gebieden.

Baseline 2 is dan overbodig, mits zeker is dat er geen verdere optimalisatie mogelijk is om de effecten voldoende te beperken. Bij de beoordeling van routes wordt bij iedere route beoordeeld of significante effecten naar verwachting optreden. Indien dit het geval is, wordt tevens beoordeeld of er alternatieven zijn (de 'A' in de ADC-toets) en/of er compenserende mogelijkheden zijn (de 'C' in de ADC-toets). De dwingende redenen van openbaar belang (de 'D' in de ADC-toets) worden vooralsnog niet meegenomen in deze notitie, maar kunnen in een later stadium van PAWOZ aan de orde komen;

2. dat routes waarvoor de beperkingen vanuit het perspectief van natuur(wetgeving) of andere wetgeving dusdanig groot zijn dat deze technisch onuitvoerbaar worden beoordeeld.

De ADC-toets

Als uit de effectbeoordeling blijkt dat mogelijk significante negatieve effecten op Natura 2000-gebieden niet uit te sluiten zijn, kan het zijn dat een ADC-toets doorlopen moet worden. Hierdoor kan een project alsnog doorgaan. Dit kan alleen als het project voldoet aan de volgende eisen:
A: er zijn geen reële alternatieven met minder gevolgen voor de natuurlijke kenmerken;
D: er is sprake van een dwingende reden van groot openbaar belang;
C: de nodige compenserende maatregelen worden genomen om ervoor te zorgen dat de algehele samenhang van het Natura 2000-gebied bewaard blijft.

2.4 Technische uitgangspunten

In deze paragraaf staan technische uitgangspunten benoemd die bepalend zijn voor de te verwachten morfologische en ecologische effecten. Een uitgebreide beschrijving van de werkzaamheden voor de aanleg van kabels en leidingen is te vinden in Bijlage I en Bijlage II van het hoofddocument.

Breedte toegangsgeul voor installatievaartuig Waddengebied

Voor de installatie van kabels en leidingen in het Waddengebied wordt gebruik gemaakt van een drijvende bak. Voor de toegangsgeul van een drijvende bak voor de kabelinstallatie is uitgegaan van een breedte van 60 m en voor de leidinginstallatie van een breedte van 40 m. Deze breedte volgt uit de breedte van een bak (Bijlage I en Bijlage II van hoofddocument) en een overbreedte van 15 m aan weerszijden (voor manoeuvreerbaarheid). Voor de toegangsgeul wordt uitgegaan van een vereiste waterdiepte van LAT -6 m voor kabels en een waterdiepte van LAT -7 m voor leidingen.

Talud van toegangsgeul

Voor het talud van een gebaggerde geul in de Waddenzee en de Noordzeekustzone is uitgegaan van talud van 1:6 tot 1:7.

Aanzanding

In Baseline 1 is voor het bepalen van de benodigde baggervolumes voor de aanleg van de routes geen rekening gehouden met aanzanding in de periode tussen de baggerwerkzaamheden en het plaatsen van de kabels of leidingen. De hiervoor benodigde onderhoudsbaggerwerkzaamheden zullen ertoe leiden dat de totale baggervolumes (en effecten) voor de verschillende routes groter zijn dan in dit document is beschouwd. Deze aanpak leidt ertoe dat de baggervolumes waarop de afweging is gemaakt of routes worden meegenomen naar Baseline 2 of worden getrechterd een ondergrens zijn van de daadwerkelijke baggervolumes die nodig zijn om de routes te realiseren.

3

MORFOLOGISCHE EN ECOLOGISCHE EFFECTEN GETRECHTERDE ROUTES

Tabel 3.1 toont een overzicht van de routes die niet worden opgenomen in Baseline 2 vanwege de effecten op morfologie en ecologie en daarmee ook niet worden meegenomen in de effectonderzoeken.

Tabel 3.1 Overzicht van routes met significant negatieve morfologische en/of ecologische effecten.

Route	Type verbinding
I - Meeuwenstaart route	leidingen en kabels
III – Horsborngat route	leidingen en kabels
IV – Geul Rottums route	leidingen en kabels
V- Boschgat route	leidingen

3.1 I - Meeuwenstaart route

3.1.1 Toelichting op kritische werkzaamheden

Deze alinea licht de werkzaamheden toe waarvan de effecten ertoe leiden dat een route niet vergunbaar wordt geacht.

Vanwege het materieel dat nodig is voor een kabel of leiding installatie is een bepaalde minimale waterdiepte nodig. Om deze waterdiepte te behalen, is het noodzakelijk om de Meeuwenstaart over een lengte van circa 7 km te vergraven. De benodigde waterdiepte is afhankelijk van het type materieel dat wordt ingezet. In het geval van de installatie langs de I - Meeuwenstaart route is materieel met een dynamisch positioneringssysteem (DP) en met ankerlijnen beschouwd. In onderstaande alinea's is toegelicht waarom twee verschillende technieken om voort te bewegen zijn beschouwd.

Voortbeweging met dynamische positionering
Voor materieel dat zich voortbeweegt met een dynamisch positioneringssysteem (DP) is een bodemhoogte van ten minste LAT -12 m vereist. Voor de toegang van dit schip langs de route zijn baggerwerkzaamheden noodzakelijk, onder andere ter hoogte van de Meeuwenstaart. De afmetingen van de toegangsgeul die nodig is voor het schip zijn: een bodemhoogte van LAT -12 m over een breedte van 60 m, met een talud van 1:7. Hieruit volgt een baggervolume van circa 9 miljoen m^3 (zonder aanzanding). Door met een schip op DP te werken wordt de hinder voor scheepvaart beperkt omdat geen ankers nodig zijn.

Voortbeweging met ankers
Vanwege de grote baggervolumes die nodig zijn voor de toegang van een DP schip, is de installatie op een bak, voortbewogen door ankers, onderzocht. Ook voor de toegang van deze bak langs de route zijn baggerwerkzaamheden ter hoogte van de Meeuwenstaart noodzakelijk. De afmetingen van de toegangsgeul die nodig is voor de bak zijn als volgt: een bodemhoogte van LAT -6 m over een breedte van 60 m, met een talud van 1:7. Hieruit volgt een baggervolume van circa 4 miljoen m^3 (zonder aanzanding).

3.1.2 Onderbouwing voor route trechtering

Deze paragraaf beschrijft waarom deze route zowel voor kabels als leidingen niet nader wordt onderzocht in PAWOZ.

Inleiding

De Meeuwenstaart is een ondiepe plaat met een maximale bodemhoogte rond NAP -2,0 m en heeft momenteel een oppervlakte van ongeveer 300 ha. De ondiepe plaat vormt een natuurlijke scheiding tussen de twee grootste geulen in het gebied tussen Borkum en Eemshaven: de Oude Westereems en het Randzelgat. De aanwezigheid van de Meeuwenstaart tussen de beide geulen is al lange tijd kenmerkend voor dit deel van het Eems estuarium[1]. Deze bodemligging is reeds zichtbaar op zeekaarten uit 1833, gepubliceerd in Gerritsen (1955) en opgenomen in [Ref. 1]. Delen van de Meeuwenstaart vallen bij (zeer) laagwater droog. In de afgelopen decennia is de Meeuwenstaart richting het noordoosten gemigreerd en smaller geworden. Dat de Meeuwenstaart migreert, wijst erop dat de ondiepte bestaat uit erodeerbaar sediment.

Het gebied waar de Meeuwenstaart in ligt maakt als Vogelrichtlijngebied onderdeel uit van het Natura 2000-gebied Waddenzee (zie afbeelding 3-1). Voor dit Natura 2000-gebied gelden naast specifieke doelen voor verschillende vogelsoorten, ook de algemene doelen voor het Natura 2000-gebied Waddenzee, waaronder: ‘behoud en indien van toepassing herstel van de natuurlijke kenmerken van het Natura 2000-gebied, inclusief de samenhang van de structuur en functies van de habitattypen en van de soorten waarvoor het gebied is aangewezen’ [Ref. 2]. Een van de kernopgaven voor het Natura 2000-gebied Waddenzee is: ‘behoud of herstel van de ruimtelijke samenhang tussen geulen, platen en kwelders (of schorren) en de bijbehorende sedimentatie- en erosieprocessen’ [Ref. 3]. De Meeuwenstaart bevindt zich ook in de buurt van het Duitse Habitatrichtlijngebied Niedersächsisches Wattenmeer, waardoor er sprake kan zijn van externe werking.

[1] Een estuarium is het benedenstroomse deel van een riviersysteem dat onder invloed staan van zeewater en de werking van getijden.

Afbeelding 3-1 I - Meeuwenstaart route in het Vogelrichtlijngebied (lichtgrijs) dat onderdeel uitmaakt van het Natura 2000-gebied Waddenzee.

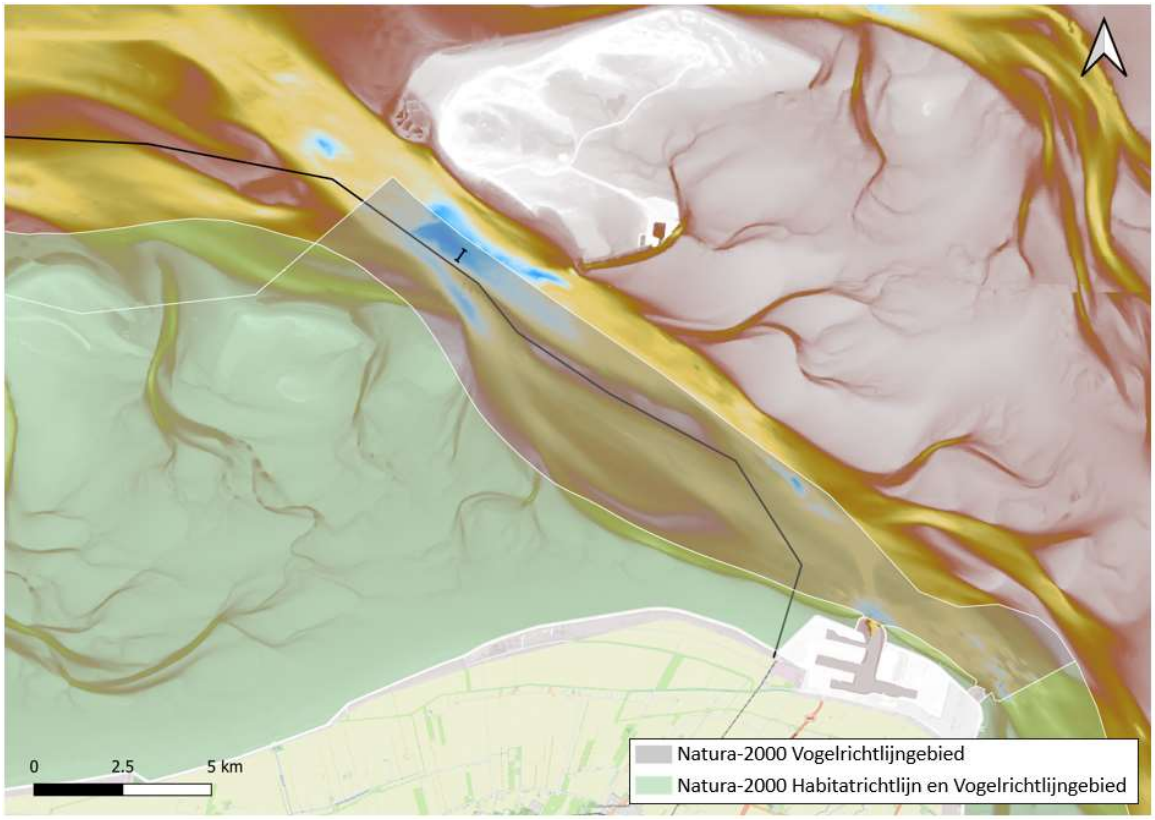

Morfologie

Vanuit het perspectief van 'Bodem en water op zee' is de aanleg van kabels of leidingen langs de I - Meeuwenstaart route niet wenselijk. De reden hiervoor zijn de grote vergravingen die nodig zijn voor toegang van het materieel ter plaatse van de ondiepe plaat die bekend staat als de Meeuwenstaart. Afbeelding 3.2 toont de vergraving voor de toegang van het materieel.

Om kabels of leidingen op de gewenste diepte aan te leggen langs de I - Meeuwenstaart route, dient er een diepe geul gegraven te worden door de Meeuwenstaart. Dit heeft verschillende nadelige effecten en risico's:

1 het graven van een geul door de Meeuwenstaart leidt tot directe schade aan deze ondiepe plaat. De kenmerken van het gebied waar de geul komt, worden permanent aangetast. Waar nu een plaat ligt, die bij laagwater nagenoeg droogvalt, ligt dan een diepe geul met ongeveer 6 m tot 12 m waterdiepte bij laagwater;
2 het is niet onwaarschijnlijk dat de geul die gegraven wordt voor de aanleg, door erosie groter wordt na aanleg. Het groter worden van de aanleggeul leidt dan tot verdere erosie van de Meeuwenstaart. Een aanwijzing dat een nieuwe geul hydraulisch efficiënt kan zijn, is dat de Oude Westereems in de afgelopen decennia naar het noordoosten is gemigreerd, waardoor de Meeuwenstaart kleiner geworden is;
3 de nieuwe geul door de Meeuwenstaart zal een deel van het water wegtrekken dat momenteel door de Oude Westereems en het Randzelgat stroomt. Daardoor neemt de afvoer door deze geulen af. Het resultaat daarvan is dat er extra sedimentatie zal plaatsvinden in de natuurlijke geulen. Het baggerbezwaar in het Randzelgat zal daardoor naar verwachting toenemen. Dit leidt tot negatieve effecten voor de natuur als gevolg van extra vertroebeling en bodemberoering;
4 zowel het sediment dat vergraven wordt voor de aanleg (afhankelijk van de techniek, maar minimaal 4 miljoen m^3), als het sediment dat daarna (mogelijk) uit de geul erodeert, moet ergens naar toe. In verband met zeespiegelstijging en het doel om de natuurlijke kenmerken van het gebied te behouden, is het wenselijk dat het sediment binnen het Eems estuarium blijft. Immers geldt dat om in het gebied dezelfde gemiddelde bodemhoogte te houden er netto sediment geïmporteerd moet worden om de

stijging van de zeespiegel te compenseren. Het is waarschijnlijk dat een deel van het verplaatste sediment als gevolg van natuurlijk sediment transport in de bestaande vaargeul door het Randzelgat belandt. Dat zou naar verwachting daar tot een groter baggerbezwaar leiden.

Gezien de hierboven benoemde effecten en risico's is een vergraving van de Meeuwenstaart voor de aanleg van kabels en leidingen niet wenselijk. Het leidt namelijk naar verwachting tot een permanente verandering van de morfologische kenmerken van een gebied, waarvoor als kernopgave conform het Natura 2000-gebied Waddenzee is gesteld om de ruimtelijke samenhang van onder meer geulen en platen te behouden.

Er is gekeken of het mogelijk is om de werkgeul die nodig is voor de aanleg van kabels of leidingen door de Meeuwenstaart na aanleg terug te vullen. Daarmee kunnen de effecten op morfologie mogelijk worden beperkt. Daarbij geldt dat het teruggeplaatste sediment mogelijk minder erosiebestendig is waardoor (een deel van) dit sediment op termijn weer erodeert. Om de Meeuwenstaart in oorspronkelijke staat te herstellen dient voor het opvullen van de werkgeul gebruik gemaakt te worden van het sediment dat is verwijderd om de werkgeul aan te leggen. Gezien de grote volumes sediment die hiervoor opgeslagen moeten worden (voor het opslaan van een volume van 4 miljoen m^3 sediment, moet dit tot een hoogte van 10 m worden verspreid over een oppervlak van 40 ha), wordt dit als een niet realistische optimalisatie van de aanlegtechniek beschouwd. Bovendien zou een dergelijke aanlegtechniek betekenen dat het totale baggervolume tweemaal moet worden verplaatst en de vertroebeling die het gevolg is van de baggerwerkzaamheden tweemaal optreedt.

Afbeelding 3.2 Bovenste paneel: meest recent beschikbare bodemligging t.o.v. NAP. Met daarin de geul die nodig is voor aanleg op DP (middelste paneel) en de geul die nodig is voor de aanleg met ankers (onderste paneel)

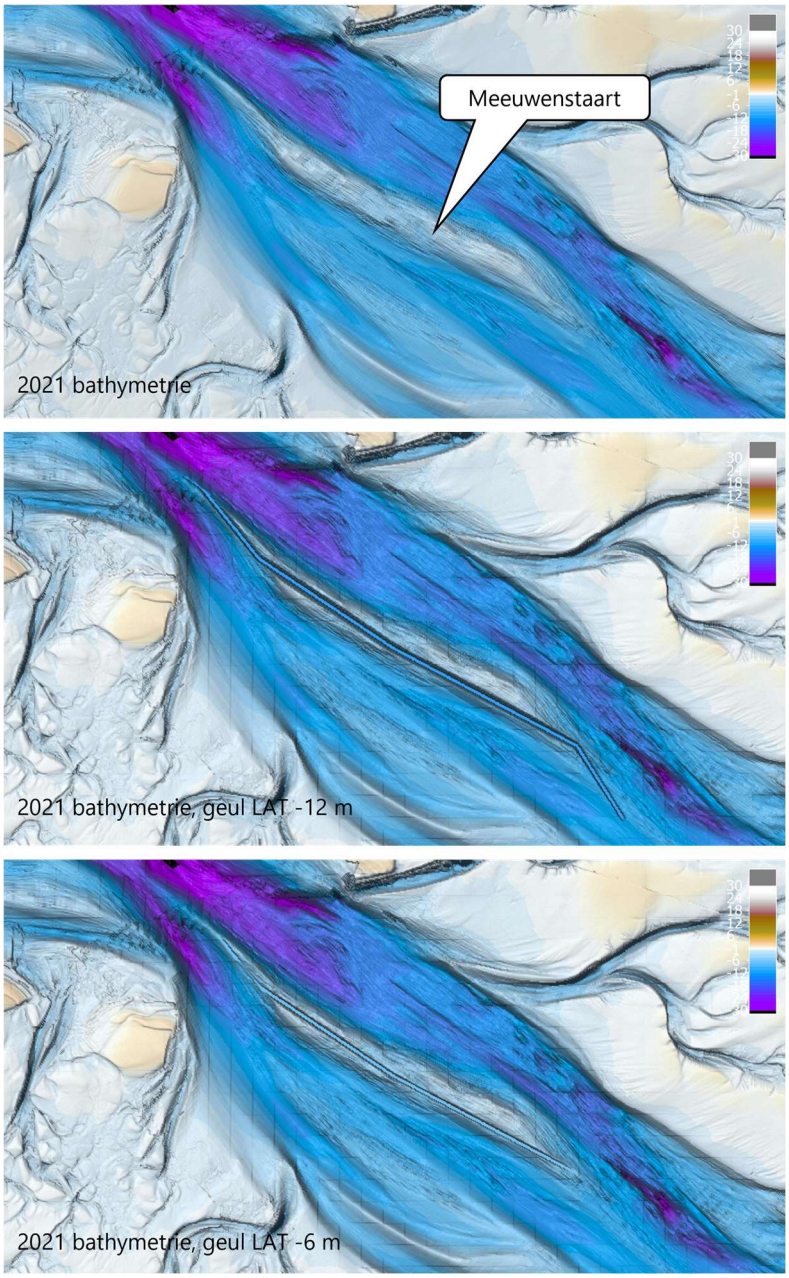

Ecologie

Kenmerken. Deze ondiepe plaat valt voor een deel droog bij (zeer) laag water.

Afbeelding 3.3 Routeontwerp leiding, I - Meeuwenstaart route

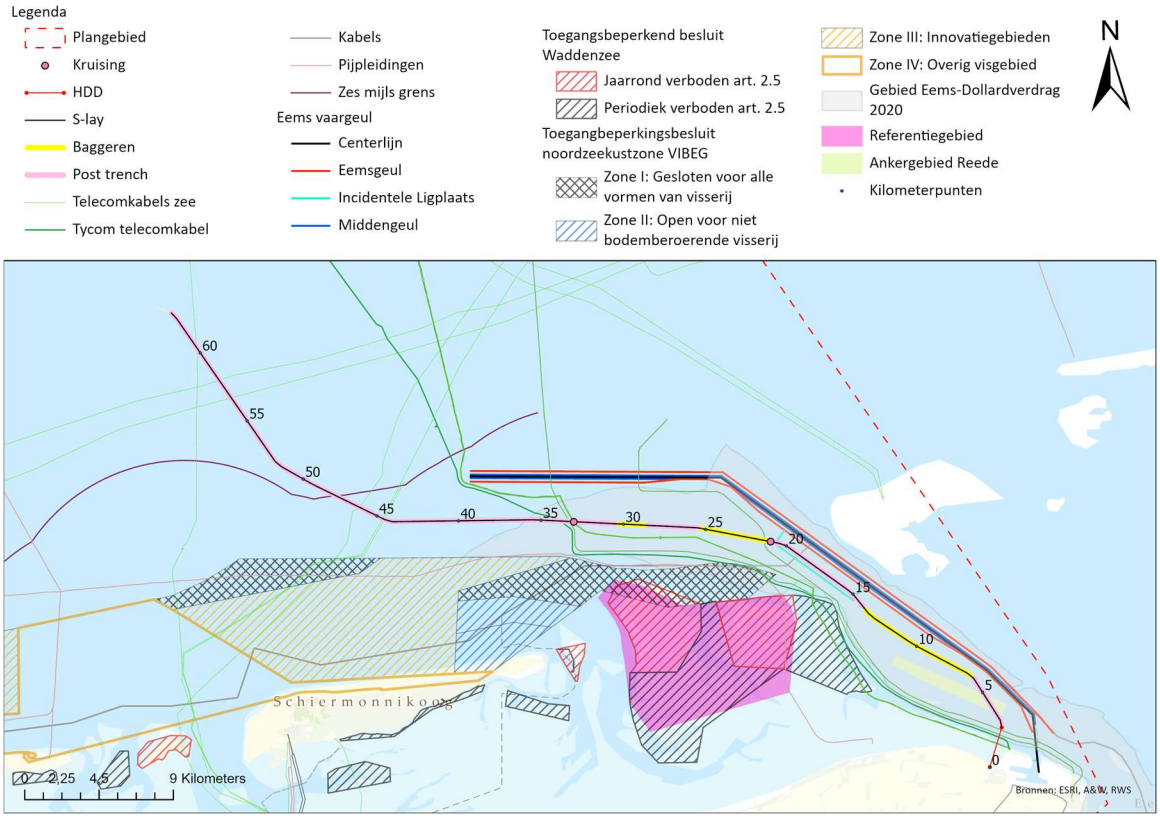

Waarde. Vogelrichtlijngebied, morfologisch element in de samenhang tussen geulen en platen. Het gebied wordt gebruikt door eidereenden tijdens de ruiperiode en is een foerageergebied/leefgebied voor diverse vogelsoorten, zeehonden en bruinvissen.

Effecten van de aanleg van kabels/leidingen

- Permanente verstoring van de samenhang tussen geulen en platen
- Verhoogde troebelheid met effect op primaire productie en voedselbeschikbaarheid
- Vernietiging foerageergebied en rustgebied voor vogels en zeehonden
- Verstoring ruigebied eidereenden
- Verstoring leefgebied zeehonden en bruinvissen
- Verstoring/vernietiging beschermd habitattype in Duits Natura 2000-gebied

Consequenties

- Door het vergraven van de Meeuwenstaart wordt de samenhang tussen de geulen in het gebied permanent verstoord. Daarmee is deze activiteit in strijd met de kernopgave ‘behoud of herstel van de ruimtelijke samenhang tussen geulen, platen en kwelders (of schorren) en de bijbehorende sedimentatie- en erosieprocessen”.
- Door de grootschalige werkzaamheden treedt een verhoging van de troebelheid op, wat mogelijk een effect heeft op de primaire productie en daarmee de voedselbeschikbaarheid voor vogels en zeezoogdieren. Significante effecten op vogels kunnen niet worden uitgesloten omdat niet alle soorten makkelijk kunnen uitwijken naar een ander gebied (broedende vogels, schelpdieretende vogels). Zeezoogdieren kunnen makkelijk uitwijken.
- Het gebied wordt gebruikt door de eidereend tijdens de ruiperiode (juli – september). Dat duidt erop dat er voedsel aanwezig is, aangezien ze in deze periode niet kunnen vliegen. Het gebied zal na het vergraven van de Meeuwenstaart niet meer geschikt zijn als ruigebied.. De soort stelt specifieke eisen aan het ruigebied (rust, voldoende voedsel) en kan niet zomaar uitwijken naar andere locaties. De staat van instandhouding van de eider is bovendien zeer ongunstig en het doelaantal wordt bij lange na niet gehaald. Significante effecten op de eidereend kunnen niet worden uitgesloten.

- Door de grootschalige werkzaamheden en de morfologische veranderingen die erop volgen is de kans groot dat het naastgelegen Duitse Natura 2000-gebied Niedersächsisches Wattenmeer ook beïnvloed wordt (externe werking). Afhankelijk van de mate van beïnvloeding kunnen significante effecten op de habitattypen H1110 permanent overstroomde zandbanken en H1140 droogvallende platen optreden.

Mitigatie. Het is niet de verwachting dat bovengenoemde significante effecten voldoende gemitigeerd kunnen worden zodat negatieve effecten kunnen worden uitgesloten. Er zijn geen aanlegtechnieken voorhanden met minder effecten op de algehele samenhang tussen geulen en platen, natuurwaarden kunnen in dit geval niet vermeden worden.

ADC-toets. Wanneer significante effecten niet kunnen worden uitgesloten dient een ADC-toets te worden doorlopen. Er zijn meerdere routes nodig om alle kabels en leidingen aan te kunnen leggen, het is dus niet waarschijnlijk dat er alternatieve routes met minder effecten beschikbaar zijn. Compensatie van de significant negatieve effecten is alleen mogelijk als de algehele samenhang van Natura 2000 volledig hersteld wordt[1]. Dat betekent dat de ruimtelijke samenhang van de geulen en platen dient te worden hersteld. Compensatie op een andere plek in de Waddenzee of buiten de Waddenzee is niet mogelijk. Het kunstmatig terugbrengen van de plaat in het gebied van de Meeuwenstaart na afloop van de werkzaamheden levert geen volledig herstel op van de samenhang omdat het sediment op termijn weer erodeert. Daarnaast zal het terugbrengen van de plaat ook weer negatieve effecten met zich meebrengen. Ook het terugbrengen van een vergelijkbaar gebied dat gebruikt kan worden voor de eidereend als ruigebied is heel lastig omdat daarvoor een vergelijkbaar gebied nodig is met voldoende voedsel en rust.

Conclusie
De effecten door de aanleg van kabels en leidingen langs deze route in de Waddenzee zijn grootschalig en permanent. Hierdoor worden de ruimtelijke samenhang tussen geulen en platen en de bijbehorende sedimentatie- en erosieprocessen verstoord en zijn significant negatieve effecten niet uit te sluiten. Mitigatie en compensatie van deze effecten zijn niet volledig mogelijk. De route wordt daarom niet vergunbaar geacht voor zowel de kabel als de leiding en niet verder onderzocht in dit Programma.

3.2 III - Horsborngat route

3.2.1 Toelichting op kritische werkzaamheden

Kabels
Ten noordoosten van Rottumeroog kruist de route de NGT-leiding. Deze leiding wordt gekruist door middel van een HDD boring, dit is een complexe operatie, de verwachting is dat deze operatie circa 4 maanden duurt, de opeenvolgende activiteiten voor de boring zijn als volgt:
- voorbereiding en mobilisatie van materieel;
- bouw van droge putten met damwanden (in- en uittredepunt van boring);
- uitvoeren van boring;
- intrekken van de buis en de kabel door de boring;
- ingraven van de kabel uiteinden;
- verwijderen van damwanden;
- demobilisatie.

De kabel die door de HDD heen wordt getrokken wordt aangevoerd vanaf zee, direct nadat de kabel door de HDD is getrokken wordt de rest van de kabel met behulp van een vertical injector op diepte gebracht. De afmetingen van de toegangsgeul die nodig is voor het ponton zijn als volgt: een bodemhoogte van LAT -6 m over een breedte van 60 m, met een talud van 1:7. Ten noorden van Rottumeroog en Rottemerplaat is de waterdiepte niet toereikend. Er worden daarom baggerwerkzaamheden uitgevoerd om de toegangsgeul te realiseren. Hieruit volgt een baggervolume van circa 2 miljoen m^3.

[1] https://ec.europa.eu/environment/nature/natura2000/management/docs/art6/NL_art_6_guide_jun_2019.pdf

Leidingen

Voor de aanleg van een leiding met een pijplegschip is vanwege het robuuste materieel dat nodig is, een bepaalde minimale waterdiepte nodig. De afmetingen van de toegangsgeul die nodig is voor het schip zijn als volgt: een bodemhoogte van LAT -6 m over een breedte van 60 m, met een talud van 1:7.

Een van de opties is om op de droogvallende wadplaten over een lengte van 16 km een toegangsgeul voor de aanleg van een leiding met een pijplegschip te graven. Een alternatieve aanlegmethode die hier is wordt voorgesteld is een serie van HDD boringen. De maximale lengte van een boring is 1,7 km. Op de droogvallende wadplaten zijn naar verwachting circa 11 opeenvolgende HDD boringen nodig. Per boring wordt een periode van 4 weken gerekend. Daarnaast wordt voor een serie aan boringen gerekend op een mobilisatie en demobilisatieperiode van ieder 3 weken per seizoen. In totaal zou een periode van 44 weken nodig zijn, echter wanneer vanwege beperkingen (gevoelige periodes voor bepaalde soorten) enkel in een beperkt aantal maanden gewerkt kan worden kunnen de werkzaamheden tot wel 10 jaar duren.
Bij zowel het in- als het uittredepunt van de boring wordt een droge put gebouwd door damwanden te plaatsen in de wadplaten. Vervolgens wordt met een boormachine een voldoende ruime boring gemaakt om de leiding in te brengen. De leiding wordt ingedreven tijdens hoogwater en met een kraan op een circa 9 m hoge stellage geplaatst, dit om de leiding onder de juiste hellingshoek in de boring te brengen. Nadat de pijpleiding is ingebracht worden de damwanden en de stellage weer verwijderd. De boringen hoeven niet binnen één seizoen te worden uitgevoerd, met behulp van een flens[1] kan een stuk leiding worden afgesloten. Op een later moment kan de aanleg vervolgt worden.

3.2.2 Onderbouwing voor route trechtering

Inleiding

De droogvallende platen, waar de route doorheen loopt, maken onderdeel uit van het Vogel- en Habitatrichtlijngebied Waddenzee (Natura 2000-gebied). Een kernopgave van dit gebied is: “behoud of herstel van de ruimtelijke samenhang tussen geulen, platen en kwelders (of schorren) en de bijbehorende sedimentatie- en erosieprocessen” [Ref. 3]. De Waddenzee is het belangrijkste gebied voor het habitattype slik- en zandplaten, getijdengebied (H1140 subtype A) in Nederland. Wat de kwaliteit betreft is enerzijds het behoud van de morfologische variatie van belang (de afwisseling tussen platen met een verschillende hoogteligging, mate van dynamiek en sedimentsamenstelling) en anderzijds de overgangen daartussen en de overgangen naar diepere geulen [Ref. 2]. De route gaat ook door gesloten gebieden, zie de paragraaf ecologie en bijlage 1.

Morfologie

De aanleg van een pijpleiding langs de III - Hornsborngat route met een pijplegschip is vanuit morfologisch perspectief een onwenselijk voornemen. De reden hiervoor is de toegangsgeul, die voor de aanleg gegraven moet worden, in de droogvallende platen gelegen tussen Eemshaven en Rottumeroog. Hiervoor moet in totaal 22 miljoen m^3 worden vergraven. Het aanleggen van een diepe geul door dit gebied verandert de zandplaten in een geul en zou daarom vanuit morfologisch perspectief alleen acceptabel zijn als deze geul na aanleg in zijn geheel wordt gedicht. Gezien de grote volumes zand die hiervoor moeten worden opgeslagen, is een dergelijke aanlegmethode niet aannemelijk. Het verspreiden van het sediment dat vrijkomt bij het graven van de geul voor de aanleg van een leiding langs ‘route III - de Horsborngat route’ heeft naar verwachting grote gevolgen voor de morfologische ontwikkeling van het omliggende gebied. Afhankelijk van waar het sediment wordt verspreid, kan dit leiden tot het dempen van geulen of het vormen van nieuwe of hogere zandplaten. De natuurlijke ontwikkeling van geulen, platen en kwelders in het gebied zal hierdoor voor langere tijd verstoord zijn.

Voor de aanleg van de pijpleiding met een HDD zijn de morfologische effecten beperkt. Ditzelfde geldt voor de aanleg van een kabel met een trencher.

[1] Een afsluiter die kan worden toegepast op het uiteinde van een pijpleiding.

Ecologie

Waddenzee

Kenmerken. Route III gaat in de Waddenzee door het periodiek gesloten gebied Sparregat-Horsborngat (artikel 2.5) en voor een klein deel door het permanent gesloten gebied Rottumeroog (artikel 2.5, zie Afbeelding 3.4 en bijlage 1). Dit gebied bestaat uit droogvallende platen (habitattype H1140), geulen en kreken.

Afbeelding 3.4 Routeontwerp kabel, III - Horsborngat route

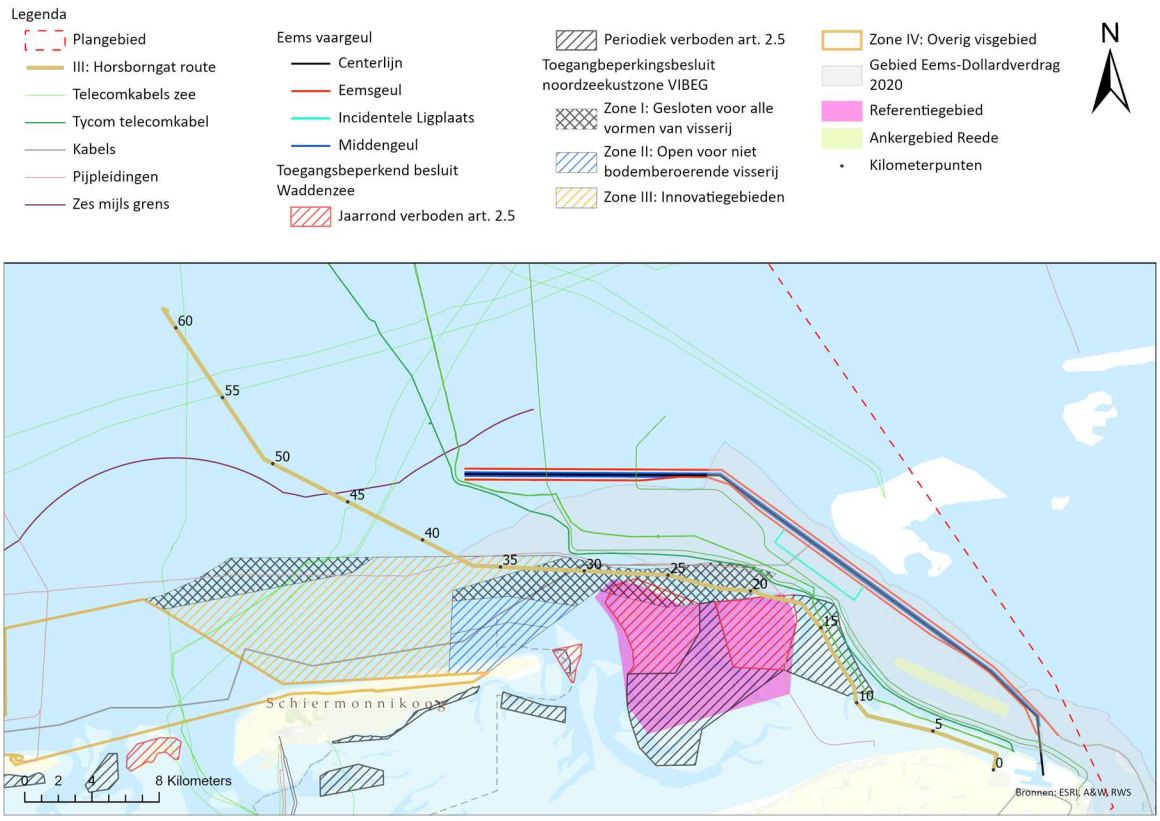

Waarde. Het periodiek gesloten gebied Sparregat-Horsborngat is gesloten in de periode 15 mei – 1 september omdat het een belangrijk foerageergebied is voor vogels en zeehonden en een belangrijk rustgebied voor zeehonden. Het permanent gesloten gebied Rottumeroog is een belangrijk broed-, rust- en foerageergebied voor vogels, met hoogwatervluchtplaatsen. Voor habitattype H1140 geldt een behoudsdoelstelling voor het oppervlakte en een verbeterdoelstelling voor de kwaliteit. Typische soorten die op dit habitattype voorkomen zijn mossel, zeegras en diverse worm- en vissoorten.

Effecten kabel. De HDD voor de kabel dient te worden uitgevoerd in het tijdelijk gesloten gebied. Daarbij is er sprake van vernietiging van habitattype H1140 op de plek waar de droge putten worden aangelegd. Er treedt verstoring op van vogels en zeehonden tijdens alle werkzaamheden, vanaf de mobilsatie tot en met de demobilisatie (gedurende 4 maanden). Daarnaast treedt verstoring op van habitattype H1140, vogels en zeehonden in het deels gesloten gebied tijdens het ingraven van de kabel met een wadtrencher (gedurende meerdere maanden).

Consequenties kabel.

- Het oppervlak en de kwaliteit van habitattype H1140 nemen door het geheel aan verstorende factoren af. De effecten op dit habitattype door de aanleg van de kabel zijn klein en tijdelijk, significante effecten kunnen daardoor waarschijnlijk worden uitgesloten.
- De hoogwatervluchtplaatsen (HVPs) in het gebied worden jaarrond gebruikt door een groot aantal vogelsoorten. De verstoringsafstand voor HVPs is verschillend per soort maar is maximaal 2 km. Route III ligt op een afstand van minder dan 2 km van HVPs waardoor deze minder of helemaal niet bruikbaar

zullen zijn. Significante effecten door de aanleg van de kabel op vogelsoorten die afhankelijk zijn van de HVPs kunnen niet worden uitgesloten.
- Het gebied is belangrijk voor foeragerende vogels, niet-broedvogels kunnen overal in het gebied foerageren en rusten. Dit betekent dat er het gehele jaar sprake kan zijn van effecten door verstoring. Tijdens de broedperiode is het van belang dat broedvogels in de buurt van hun broedgebied voldoende voedsel kunnen vinden. In de periode maart – augustus zijn ze extra kwetsbaar, omdat het succesvol opgroeien van de jongen mede gelinkt is aan het foerageersucces. Significante effecten op foeragerende niet-broedvogels kunnen gedurende het gehele jaar niet worden uitgesloten en op broedvogels in de periode maart-augustus.
- De route loopt vlak langs hotspots van rustende gewone zeehonden (gebieden waar in de periode 2012-2022 veel rustende zeehonden zijn geteld). De meest gevoelige periode van gewone zeehonden is de voortplantings- en verharingsperiode (mei t/m augustus). Wanneer er in deze periode wordt gewerkt, is met zekerheid sprake van significante verstoring. Gewone zeehonden maken het hele jaar door gebruik van ligplaatsen. Ook als er verstoring optreedt buiten de meest kwetsbare periode kan dit leiden tot significante effecten, omdat het ertoe kan leiden dat de zeehonden de ligplaatsen gaan mijden. Verstoring van deze ligplaatsen kan dus ook buiten de meest gevoelige periode leiden tot significante effecten op het gebiedsgebruik en de omvang van het leefgebied.

Effecten leiding. Bij het graven van een geul door de wadplaten voor de aanleg van de leiding is er sprake van vernietiging van habitattype H1140 en een toename van de vertroebeling. Daarnaast is er sprake van een langdurige verstoring van vogels en zeehonden. Wanneer er geen geul wordt gegraven maar gebruik wordt gemaakt van HDD om de leiding aan te leggen is er ook sprake van vernietiging van H1140, maar in mindere mate dan bij de eerste aanlegmethode. Daarnaast is er sprake van verstoring van vogels en zeezoogdieren.

Consequenties leiding.
- Het oppervlak en de kwaliteit van habitattype H1140 nemen door het geheel aan verstorende factoren af, waardoor de instandhoudingsdoelstellingen (behoud oppervlak en verbetering kwaliteit) niet worden bereikt. Significante effecten op habitattype H1140 door aanleg van de leiding (graven van een geul) kunnen niet worden uitgesloten. Bij gebruik van HDD is het verstoorde oppervlak kleiner en waarschijnlijk niet significant.
- Het gebied is belangrijk voor foeragerende vogels, niet-broedvogels kunnen overal in het gebied foerageren en rusten. Dit betekent dat er het gehele jaar sprake kan zijn van effecten door verstoring. Tijdens de broedperiode is het van belang dat broedvogels in de buurt van hun broedgebied voldoende voedsel kunnen vinden. In de periode maart – augustus zijn ze extra kwetsbaar, omdat het succesvol opgroeien van de jongen mede gelinkt is aan het foerageersucces. Significante effecten door aanleg van de leiding (graven van een geul en HDD) op foeragerende niet-broedvogels kunnen gedurende het gehele jaar niet worden uitgesloten en op broedvogels in de periode maart-augustus.
- Door de grootschalige vernietiging van habitattype H1140 (bij het graven van een geul) en de toename van de troebelheid door de aanleg van de leiding zal de voedselbeschikbaarheid voor vogels afnemen. Significante effecten door aanleg van de leiding (graven van een geul) op foeragerende niet-broedvogels en broedvogels kunnen gedurende het gehele jaar niet worden uitgesloten.
- De hoogwatervluchtplaatsen (HVPs) in het gebied worden jaarrond gebruikt door een groot aantal vogelsoorten. De verstoringsafstand voor HVPs is verschillend per soort maar is maximaal 2 km. Route III ligt op een afstand van minder dan 2 km van HVPs waardoor deze minder of helemaal niet bruikbaar zullen zijn. Significante effecten door de aanleg van de leiding (bij het graven van een geul en HDD) op vogelsoorten die afhankelijk zijn van de HVPs kunnen niet worden uitgesloten.
- De route gaat vlak langs hotspots van rustende gewone zeehonden (gebieden waar in de periode 2012-2022 veel rustende zeehonden zijn geteld, zie Afbeelding 3-5). Wanneer er in de voortplantings- en verharingsperiode (mei t/m augustus) wordt gewerkt, is met zekerheid sprake van significante verstoring. Ook als er verstoring optreedt buiten deze meest kwetsbare periode kan dit leiden tot significante effecten, omdat het ertoe kan leiden dat de zeehonden de ligplaatsen gaan mijden. Verstoring van deze ligplaatsen kan dus ook buiten de meest gevoelige periode leiden tot significante effecten op het gebiedsgebruik en de omvang van het leefgebied.

Afbeelding 3-5 Ligplaatsen waar tijdens monitoringsvluchten van Wageningen Marine Research in 2022 gewone zeehonden (blauw) en gewone en grijze zeehonden (rood) zijn waargenomen. De gele bufferzone duidt de wettelijke verstoringsafstand van 1500 m aan.

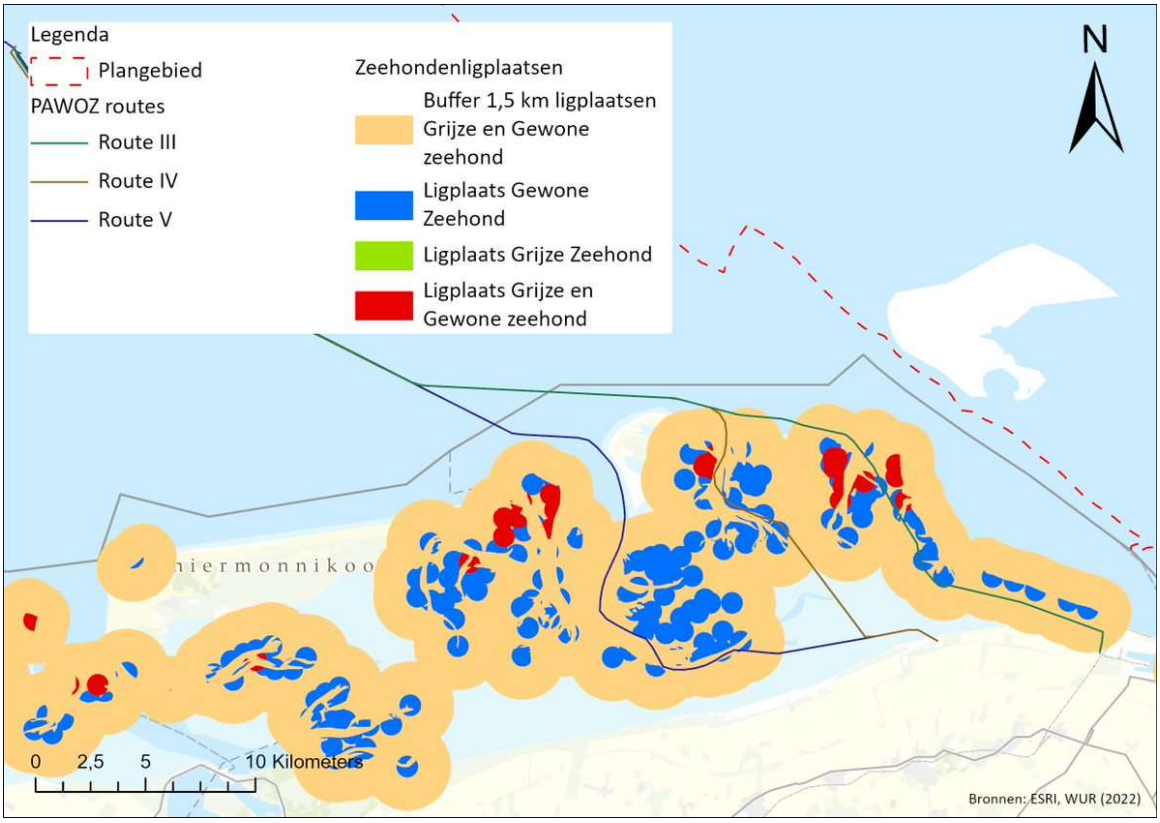

Mitigatie. Het is niet de verwachting dat bovengenoemde significante effecten voldoende gemitigeerd kunnen worden en negatieve effecten kunnen worden uitgesloten. Er zijn geen aanlegtechnieken voorhanden met minder effecten, natuurwaarden kunnen in de meeste gevallen niet vermeden worden en er zal niet geheel buiten de gevoelige periodes gewerkt kunnen worden omdat het aantal soorten dat het gebied gebruikt zeer groot is.

ADC-toets. Wanneer significante effecten niet kunnen worden uitgesloten en mitigatie niet mogelijk is dient een ADC-toets te worden doorlopen. Er zijn meerdere routes nodig om alle kabels en leidingen aan te kunnen leggen, het is dus niet waarschijnlijk dat er alternatieve routes met minder effecten beschikbaar zijn. Compensatie van de significant negatieve effecten is alleen mogelijk als de algehele samenhang van Natura 2000 volledig hersteld wordt[1]. Dat betekent dat de ruimtelijke samenhang van de geulen en platen dient te worden hersteld, het verloren oppervlak aan H1140 moet worden gecompenseerd en de kwaliteit van H1140 moet worden hersteld. Een groot deel van de effecten wordt veroorzaakt door verstoring, ook dit effect moet worden gecompenseerd. Compensatie van de effecten wordt niet mogelijk geacht omdat:

- Bij het graven van een geul voor de leiding. De ruimtelijke samenhang tussen platen en geulen kan niet kunstmatig worden terug gebracht op deze locatie omdat de geul die wordt gegraven voor de aanleg van een leiding zodanig groot is dat het sediment zich anders zal gedragen en het gebied morfologisch gezien er anders uit zal zien.
- Bij het graven van een geul voor de leiding. Dat betekent ook dat het vernietigde oppervlak van H1140 niet kan worden terug gebracht en dat de kwaliteit niet kan worden hersteld. Het is ook niet mogelijk om dit op een andere locatie in de Waddenzee te doen omdat deze geheel uit beschermde habitattypen bestaat waarvoor al een doelstelling geldt. Buiten de Waddenzee is het niet mogelijk om

[1] https://ec.europa.eu/environment/nature/natura2000/management/docs/art6/NL_art_6_guide_jun_2019.pdf

hetzelfde habitat te creëren vanwege de afwezigheid van de benodigde hydromorfologische omstandigheden.
- Bij het graven van een geul en HDD voor de leiding en aanleg kabel. Om de effecten van de verstoring van vogels en zeehonden te compenseren zou een vergelijkbaar gebied gesloten moeten worden. Vanwege het unieke karakter van dit gebied (een groot aantal soorten maakt gebruik van het gebied door de morfologie en het gesloten karakter) is dit niet mogelijk binnen en buiten de Waddenzee.

Conclusie
Significant negatieve effecten door de aanleg van kabels en leidingen in de Waddenzee en de Noordzeekustzone kunnen niet worden uitgesloten. Mitigatie van de effecten in de Noordzeekustzone is waarschijnlijk mogelijk. Mitigatie en compensatie van deze effecten zijn in de Waddenzee niet volledig mogelijk. Buiten de gevoelige periodes voor vogels en zeehonden aanleggen is niet mogelijk. De route wordt daarom niet vergunbaar geacht voor zowel de kabel als de leiding en niet verder onderzocht in dit Programma.

3.3 IV - Geul Rottums route

3.3.1 Toelichting op kritische werkzaamheden

Kabels
Op de droogvallende wadplaten wordt de kabel aangelegd middels een wadtrencher. De kabel voor de wadtrencher wordt aangevoerd op een ponton vanaf de Eemshaven door het Sparregat (geul tussen Rottumeroog en Rottumerplaat), en vervolgens op de wadtrencher overgehaspeld. Het ponton dient een aantal keer op en neer te varen tussen Eemshaven en de projectlocatie om kabel op te halen, er passen namelijk geen grote lengtes kabel op de haspel van de trencher.

Het Sparregat heeft lokaal niet voldoende waterdiepte voor de toegang van het ponton. De afmetingen van de toegangsgeul die nodig is voor het ponton zijn als volgt: een bodemhoogte van LAT -6 m over een breedte van 60 m, met een talud van 1:7. Er worden daarom baggerwerkzaamheden uitgevoerd om de toegangsgeul te realiseren. Hieruit volgt een baggervolume van circa 1 miljoen m^3 (zonder aanzanding).

In het Sparregat wordt de kabel aangelegd met een vertical injector, hiervoor is een zelfde toegangsgeul nodig zoals beschreven in voorgaande alinea. Vervolgens wordt met de vertical injector de kabel op diepte gebracht. Daarnaast is in het Sparregat een verbindingsmof tussen 2 kabelstukken nodig is. De verwachting is dat de werkzaamheden voor de aanleg van de kabel in het Sparregat circa 8 weken duren (baggeren, aanleg kabel, mofverbinding). De aanleg van de kabel en het maken van de mofverbinding in het Sparregat kunnen pas starten wanneer de kabel voor het deel over het wad door het Sparregat is aangevoerd. De verwachting is dat voor de aanvoer van de kabelstukken circa 3 weken nodig is.

Leidingen
Voor de aanleg van een leiding met een pijplegschip is vanwege het robuuste materieel dat nodig is, een bepaalde minimale waterdiepte nodig. De afmetingen van de toegangsgeul die nodig is voor het schip zijn als volgt: een bodemhoogte van LAT -6 m over een breedte van 60 m, met een talud van 1:7.

Een van de opties is om op de droogvallende wadplaten over een lengte van 16 km een toegangsgeul voor de aanleg van een leiding met een pijplegschip te graven. Een alternatieve aanlegmethode die hier is wordt voorgesteld is een serie van HDD boringen. De maximale lengte van een boring is 1,7 km. Op de droogvallende wadplaten zijn naar verwachting circa 7 opeenvolgende HDD boringen nodig. De activiteiten en de duur van de werkzaamheden per boring zijn gelijk aan de werkzaamheden zoals beschreven in paragraaf 3.2.1.

In het Sparregat is het niet mogelijk om de leiding aan te leggen met HDD boringen en wordt de leiding aangelegd met een pijplegschip. Het Sparregat heeft lokaal niet voldoende waterdiepte voor de toegang van het pijplegschip, er worden daarom baggerwerkzaamheden uitgevoerd om de toegangsgeul te realiseren. Hieruit volgt een baggervolume van circa 1 miljoen m^3 (zonder aanzanding). Zodra de toegangsgeul gebaggerd is wordt de leiding met een pijplegschip aangelegd. De verwachting is dat de werkzaamheden in het Sparregat minimaal 3 maanden duren.

3.3.2 Onderbouwing voor route trechtering

Inleiding

De droogvallende platen, waar de route doorheen loopt, maken onderdeel uit van het Vogel- en Habitatrichtlijngebied Waddenzee (Natura 2000-gebied). Een kernopgave van dit gebied is: "behoud of herstel van de ruimtelijke samenhang tussen geulen, platen en kwelders (of schorren) en de bijbehorende sedimentatie- en erosieprocessen" [Ref. 3]. De Waddenzee is het belangrijkste gebied voor het habitattype slik- en zandplaten, getijdengebied (H1140 subtype A) in Nederland. Wat de kwaliteit betreft is enerzijds het behoud van de morfologische variatie van belang (de afwisseling tussen platen met een verschillende hoogteligging, mate van dynamiek en sedimentsamenstelling) en anderzijds de overgangen daartussen en de overgangen naar diepere geulen [Ref. 2]. De route gaat ook door gesloten gebieden, zie de paragraaf ecologie en bijlage 1.

Morfologie

Aanleg met een pijplegschip - De aanleg van een pijpleiding langs de route IV - geul route Rottums met een pijplegschip is vanuit morfologisch perspectief een onwenselijk voornemen. De reden hiervoor is de toegangsgeul, die voor de aanleg gegraven moet worden, in de droogvallende platen gelegen tussen Rottemerplaat en Rottemeroog (Schildt en Reepriel). Hiervoor moet in totaal 19 miljoen m^3 worden vergraven (dit is meer dan voor de aanleg van kabels vanwege de baggerwerkzaamheden op het wad). Het aanleggen van een diepe geul door dit gebied verandert de zandplaten in een geul en zou daarom vanuit morfologisch perspectief alleen acceptabel zijn als deze geul na aanleg in zijn geheel wordt gedicht. Gezien de grote volumes zand die hiervoor moeten worden opgeslagen, is een dergelijke aanlegmethode niet aannemelijk. Het aanleggen van een diepe geul door dit gebied verandert de zandplaten in een geul en zou daarom vanuit morfologisch perspectief alleen acceptabel zijn als deze geul na aanleg in zijn geheel wordt gedicht. Gezien de grote volumes zand die hiervoor moeten worden opgeslagen, is een dergelijke aanlegmethode niet aannemelijk. Het verspreiden van het sediment dat vrijkomt bij het graven van de geul voor de aanleg van een leiding langs de route heeft naar verwachting grote gevolgen voor de morfologische ontwikkeling van het omliggende gebied. Afhankelijk van waar het sediment wordt verspreid , kan dit leiden tot het dempen van geulen of het vormen van nieuwe of hogere zandplaten. De natuurlijke ontwikkeling van geulen, platen en kwelders in het gebied zal hierdoor voor langere tijd verstoord zijn. Het verspreiden van het sediment dat vrijkomt bij het graven van de geul voor de aanleg van een leiding langs 'route IV - geul route Rottums' heeft naar verwachting grote gevolgen voor de morfologische ontwikkeling van het omliggende gebied. Afhankelijk van waar het sediment verspreid wordt, kan dit leiden tot het dempen van geulen of het vormen van nieuwe of hogere zandplaten. De natuurlijke ontwikkeling van geulen, platen en kwelders in het gebied zal hierdoor voor langere tijd verstoord zijn.

Aanvullend daarop is het vanuit morfologisch perspectief onacceptabel om baggerwerkzaamheden uit te voeren binnen het referentiegebied Rottum, dat Rottumerplaat, Rottumeroog en Zuiderduin inclusief de tussenliggende geulen en platen. Indien in dit gebied baggerwerkzaamheden worden uitgevoerd, dan wordt de natuurlijke ontwikkeling voor langere tijd (zeker meerdere jaren) verstoord. Daarmee kan het doel van het referentiegebied niet worden gerealiseerd.

Ecologie

Waddenzee

Kenmerken. Route IV gaat in de Waddenzee langs het periodiek gesloten gebied Sparregat-Horsborngat (artikel 2.5) en tussen de permanent gesloten gebieden Rottumeroog en Rottumerplaat door (artikel 2.5, zie Afbeelding 3.6 en bijlage 1, waarbij er mogelijk activiteiten plaatsvinden in de gesloten gebieden). Dit gebied bestaat uit droogvallende platen (habitattype H1140), geulen en kreken.

Afbeelding 3.6 IV - Geul Rottums route

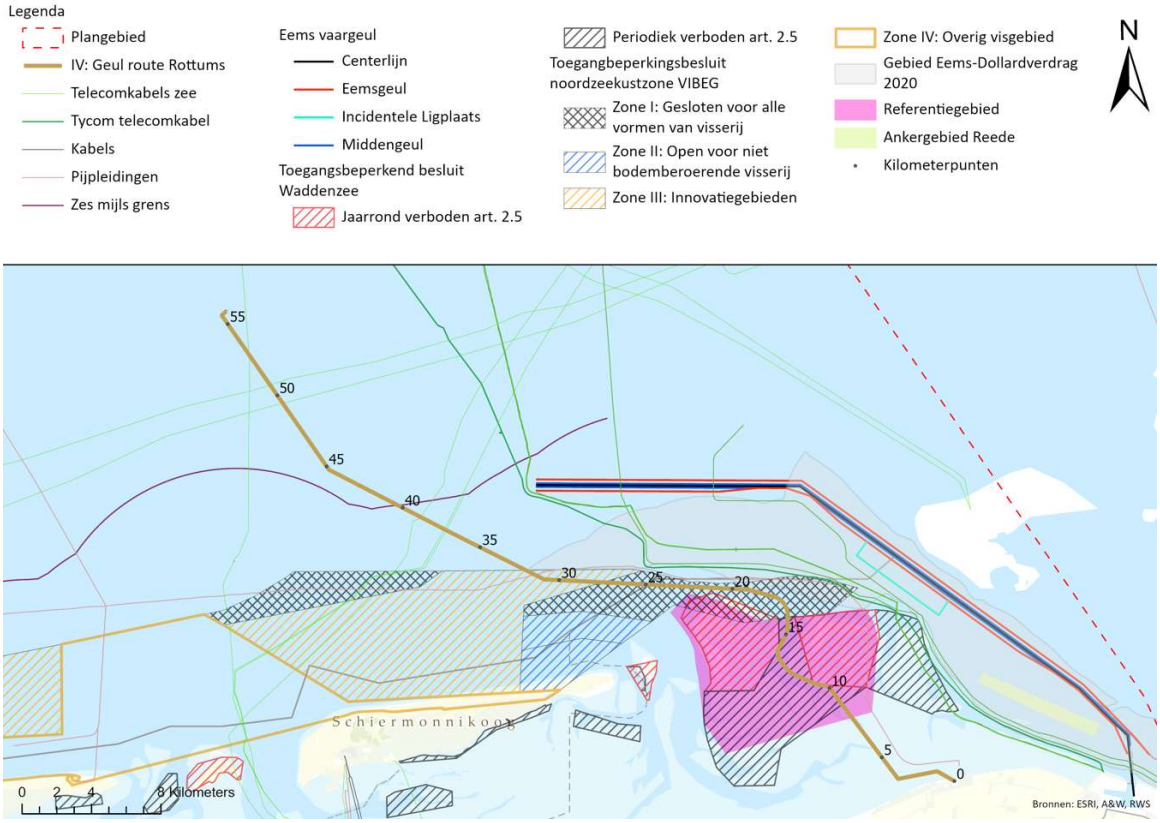

Waarde. Het periodiek gesloten gebied Sparregat-Horsborngat is gesloten in de periode 15 mei – 1 september omdat het een belangrijk foerageergebied is voor vogels en zeehonden en een belangrijk rustgebied voor zeehonden. De permanent gesloten gebieden Rottumeroog en Rottumerplaat zijn belangrijke broed-, rust- en foerageergebieden voor vogels, met hoogwatervluchtplaatsen. Voor habitattype H1140 geldt een behoudsdoelstelling voor het oppervlakte en een verbeterdoelstelling voor de kwaliteit. Typische soorten die op dit habitattype voorkomen zijn mossel, zeegras en diverse worm- en vissoorten.

Effecten kabel. Er dient deels gebaggerd te worden om de kabel aan te kunnen leggen, daarbij vindt vernietiging van habitattype H1140 plaats. Er treedt verstoring op van vogels en zeehonden tijdens alle werkzaamheden, vanaf de mobilisatie tot en met de demobilisatie (gedurende 4 maanden). Daarnaast treedt verstoring op van habitattype H1140, vogels en zeehonden in het deels gesloten gebied tijdens het ingraven van de kabel met een wadtrencher (gedurende meerdere maanden).

Consequenties kabel.

- Het oppervlak en de kwaliteit van habitattype H1140 nemen door het geheel aan verstorende factoren af. De effecten op dit habitattype door de aanleg van de kabel zijn substantieel (1 miljoen m^3 baggeren), significante effecten kunnen daardoor niet worden uitgesloten.
- De hoogwatervluchtplaatsen (HVPs) in het gebied worden jaarrond gebruikt door een groot aantal vogelsoorten. De verstoringsafstand voor HVPs is verschillend per soort maar is maximaal 2 km. Route III ligt op een afstand van minder dan 2 km van HVPs waardoor deze minder of helemaal niet bruikbaar zullen zijn. Significante effecten door de aanleg van de kabel op vogelsoorten die afhankelijk zijn van de HVPs kunnen niet worden uitgesloten.
- Het gebied is belangrijk voor foeragerende vogels, niet-broedvogels kunnen overal in het gebied foerageren en rusten. Dit betekent dat er het gehele jaar sprake kan zijn van effecten door verstoring. Tijdens de broedperiode is het van belang dat broedvogels in de buurt van hun broedgebied voldoende voedsel kunnen vinden. In de periode maart – augustus zijn ze extra kwetsbaar, omdat het succesvol opgroeien van de jongen mede gelinkt is aan het foerageersucces. Significante effecten op foeragerende niet-broedvogels kunnen gedurende het gehele jaar niet worden uitgesloten en op broedvogels in de periode maart-augustus.
- De route gaat vlak langs hotspots van rustende gewone zeehonden (gebieden waar in de periode 2012-2022 veel rustende zeehonden zijn geteld, zie Afbeelding 3-5). De meest gevoelige periode van gewone zeehonden is de voortplantings- en verharingsperiode (mei t/m augustus). Wanneer er in deze periode wordt gewerkt, is met zekerheid sprake van significante verstoring. Gewone zeehonden maken het hele jaar door gebruik van ligplaatsen. Ook als er verstoring optreedt buiten de meest kwetsbare periode kan dit leiden tot significante effecten, omdat het ertoe kan leiden dat de zeehonden de ligplaatsen gaan mijden. Verstoring van deze ligplaatsen kan dus ook buiten de meest gevoelige periode leiden tot significante effecten op het gebiedsgebruik en de omvang van het leefgebied. De zeehonden in dit gebied zijn daarnaast zeer gevoelig voor verstoring, omdat in dit gebied vrijwel geen activiteiten en vaarverkeer plaatsvinden waardoor er geen gewenning is opgetreden. Significante effecten door de aanleg van de kabel op de gewone zeehond kunnen niet worden uitgesloten.

Effecten leiding. Bij het graven van een geul door de wadplaten voor de aanleg van de leiding is er sprake van vernietiging van habitattype H1140 en een toename van de vertroebeling. Daarnaast is er sprake van een langdurige verstoring van vogels en zeehonden. Wanneer er geen geul wordt gegraven maar gebruik wordt gemaakt van HDD om de leiding aan te leggen is er ook sprake van vernietiging van H1140, maar in mindere mate dan bij de eerste aanlegmethode. Daarnaast is er sprake van verstoring van vogels en zeezoogdieren.

Consequenties leiding.

- Het oppervlak en de kwaliteit van habitattype H1140 nemen door het geheel aan verstorende factoren af, waardoor de instandhoudingsdoelstellingen (behoud oppervlak en verbetering kwaliteit) niet worden bereikt. Significante effecten op habitattype H1140 door aanleg van de leiding (graven van een geul) kunnen niet worden uitgesloten. Bij gebruik van HDD is het verstoorde oppervlak kleiner en waarschijnlijk niet significant.
- Het gebied is belangrijk voor foeragerende vogels, niet-broedvogels kunnen overal in het gebied foerageren en rusten. Dit betekent dat er het gehele jaar sprake kan zijn van effecten door verstoring. Tijdens de broedperiode is het van belang dat broedvogels in de buurt van hun broedgebied voldoende voedsel kunnen vinden. In de periode maart – augustus zijn ze extra kwetsbaar, omdat het succesvol opgroeien van de jongen mede gelinkt is aan het foerageersucces. Significante effecten door aanleg van de leiding (graven van een geul en HDD) op foeragerende niet-broedvogels kunnen gedurende het gehele jaar niet worden uitgesloten en op broedvogels in de periode maart-augustus.
- Door de grootschalige vernietiging van habitattype H1140 (bij het graven van een geul) en de toename van de troebelheid door de aanleg van de leiding zal de voedselbeschikbaarheid voor vogels afnemen. Significante effecten door aanleg van de leiding (graven van een geul) op foeragerende niet-broedvogels en broedvogels kunnen gedurende het gehele jaar niet worden uitgesloten.

- De hoogwatervluchtplaatsen (HVPs) in het gebied worden jaarrond gebruikt door een groot aantal vogelsoorten. De verstoringsafstand voor HVPs is verschillend per soort maar is maximaal 2 km. Route III ligt op een afstand van minder dan 2 km van HVPs waardoor deze minder of helemaal niet bruikbaar zullen zijn. Significante effecten door de aanleg van de leiding (bij het graven van een geul en HDD) op vogelsoorten die afhankelijk zijn van de HVPs kunnen niet worden uitgesloten.
- De route gaat vlak langs hotspots van rustende gewone zeehonden (gebieden waar in de periode 2012-2022 veel rustende zeehonden zijn geteld, zie Afbeelding 3-5). De meest gevoelige periode van gewone zeehonden is de voortplantings- en verharingsperiode (mei t/m augustus). Wanneer er in deze periode wordt gewerkt, is met zekerheid sprake van significante verstoring. Gewone zeehonden maken het hele jaar door gebruik van ligplaatsen. Ook als er verstoring optreedt buiten de meest kwetsbare periode kan dit leiden tot significante effecten, omdat het ertoe kan leiden dat de zeehonden de ligplaatsen gaan mijden. Verstoring van deze ligplaatsen kan dus ook buiten de meest gevoelige periode leiden tot significante effecten op het gebiedsgebruik en de omvang van het leefgebied. De zeehonden in dit gebied zijn daarnaast zeer gevoelig voor verstoring, omdat in dit gebied vrijwel geen activiteiten en vaarverkeer plaatsvinden waardoor er geen gewenning is opgetreden. Significante effecten door de aanleg van de leiding (bij het graven van een geul en HDD) op de gewone zeehond kunnen niet worden uitgesloten.

Mitigatie. Het is niet de verwachting dat bovengenoemde significante effecten voldoende gemitigeerd kunnen worden en negatieve effecten kunnen worden uitgesloten. Er zijn geen aanlegtechnieken voorhanden met minder effecten, natuurwaarden kunnen in de meeste gevallen niet vermeden worden en er zal niet geheel buiten de gevoelige periodes gewerkt kunnen worden omdat het aantal soorten dat het gebied gebruikt zeer groot is.

ADC-toets. Wanneer significante effecten niet kunnen worden uitgesloten en mitigatie niet mogelijk is dient een ADC-toets te worden doorlopen. Er zijn meerdere routes nodig om alle kabels en leidingen aan te kunnen leggen, het is dus niet waarschijnlijk dat er alternatieve routes met minder effecten beschikbaar zijn. Compensatie van de significant negatieve effecten is alleen mogelijk als de algehele samenhang van Natura 2000 volledig hersteld wordt[1]. Dat betekent dat de ruimtelijke samenhang van de geulen en platen dient te worden hersteld, het verloren oppervlak aan H1140 moet worden gecompenseerd en de kwaliteit van H1140 moet worden hersteld. Een groot deel van de effecten wordt veroorzaakt door verstoring, ook dit effect moet worden gecompenseerd. Compensatie van de effecten wordt niet mogelijk geacht omdat:

- Bij het graven van een geul voor de leiding. De ruimtelijke samenhang tussen platen en geulen kan niet kunstmatig worden terug gebracht op deze locatie omdat de geul die wordt gegraven voor de aanleg van een leiding zodanig groot is dat het sediment zich anders zal gedragen en het gebied morfologisch gezien er anders uit zal zien.
- Bij het graven van een geul voor de leiding. Dat betekent ook dat het vernietigde oppervlak van H1140 niet kan worden terug gebracht en dat de kwaliteit niet kan worden hersteld. Het is ook niet mogelijk om dit op een andere locatie in de Waddenzee te doen omdat deze geheel uit beschermde habitattypen bestaat waarvoor al een doelstelling geldt. Buiten de Waddenzee is het niet mogelijk om hetzelfde habitat te creëren vanwege de afwezigheid van de benodigde hydromorfologische omstandigheden.
- Bij het graven van een geul en HDD voor de leiding en aanleg kabel. Om de effecten van de verstoring van vogels en zeehonden te compenseren zou een vergelijkbaar gebied gesloten moeten worden. Vanwege het unieke karakter van dit gebied (een groot aantal soorten maakt gebruik van het gebied door de morfologie en het gesloten karakter) is dit niet mogelijk binnen en buiten de Waddenzee.

Conclusie

Significant negatieve effecten door de aanleg van kabels en leidingen in de Waddenzee en Noordzeekustzone kunnen niet worden uitgesloten. Mitigatie van de effecten in de Noordzeekustzone is waarschijnlijk mogelijk. Mitigatie en compensatie van deze effecten zijn in de Waddenzee niet volledig mogelijk. De route wordt daarom niet vergunbaar geacht voor zowel de kabel als de leidig en niet verder onderzocht in dit Programma.

[1] https://ec.europa.eu/environment/nature/natura2000/management/docs/art6/NL_art_6_guide_jun_2019.pdf

3.4 V – Boschgat route

3.4.1 Toelichting op kritische werkzaamheden

Deze alinea licht de werkzaamheden toe waarvan de effecten ertoe leiden dat deze route niet vergunbaar wordt geacht.

Vanwege het materieel dat nodig is voor de installatie van leidingen is een bepaalde minimale waterdiepte nodig. Om deze waterdiepte te behalen wordt de wadplaat ten zuiden van Rottumerplaat en Rottumeroog en de buitendelta's ten noorden van Rottumerplaat en Rottumeroog vergraven en wordt de Boschgat getijdegeul verbreed en verdiept. De benodigde waterdiepte is afhankelijk van het type materieel dat wordt ingezet. Er wordt hier materieel ingezet dat zich voortbeweegt met ankers. Hiervoor is een waterdiepte van LAT -6 m vereist. Voor de toegang van het materieel langs de route worden baggerwerkzaamheden uitgevoerd. De afmetingen van de toegangsgeul die nodig is voor het schip zijn als volgt: een bodemhoogte van LAT -6 m over een breedte van 60 m, met een talud van 1:7. Hieruit volgt een totaal baggervolume van circa 21 miljoen m^3 (zonder aanzanding), hiervan komt circa 15 miljoen m^3 uit de wadplaten en circa 6 miljoen m^3 uit het Boschgat.

3.4.2 Onderbouwing voor route trechtering

Inleiding

De droogvallende platen, waar de route doorheen loopt, maken onderdeel uit van het Vogel- en Habitatrichtlijngebied Waddenzee (Natura 2000-gebied). Een kernopgave van dit gebied is: "behoud of herstel van de ruimtelijke samenhang tussen geulen, platen en kwelders (of schorren) en de bijbehorende sedimentatie- en erosieprocessen" [Ref. 3]. De Waddenzee is het belangrijkste gebied voor het habitattype slik- en zandplaten, getijdengebied (H1140 subtype A) in Nederland. Wat de kwaliteit betreft is enerzijds het behoud van de morfologische variatie van belang (de afwisseling tussen platen met een verschillende hoogteligging, mate van dynamiek en sedimentsamenstelling) en anderzijds de overgangen daartussen en de overgangen naar diepere geulen [Ref. 2]. De route gaat ook door gesloten gebieden, zie de paragraaf ecologie en bijlage 1.

Afbeelding 3-7 V – Boschgat route (V) in het Vogel- en Habitatrichtlijngebied (lichtgroen) dat onderdeel uitmaakt van het Natura 2000-gebied Waddenzee

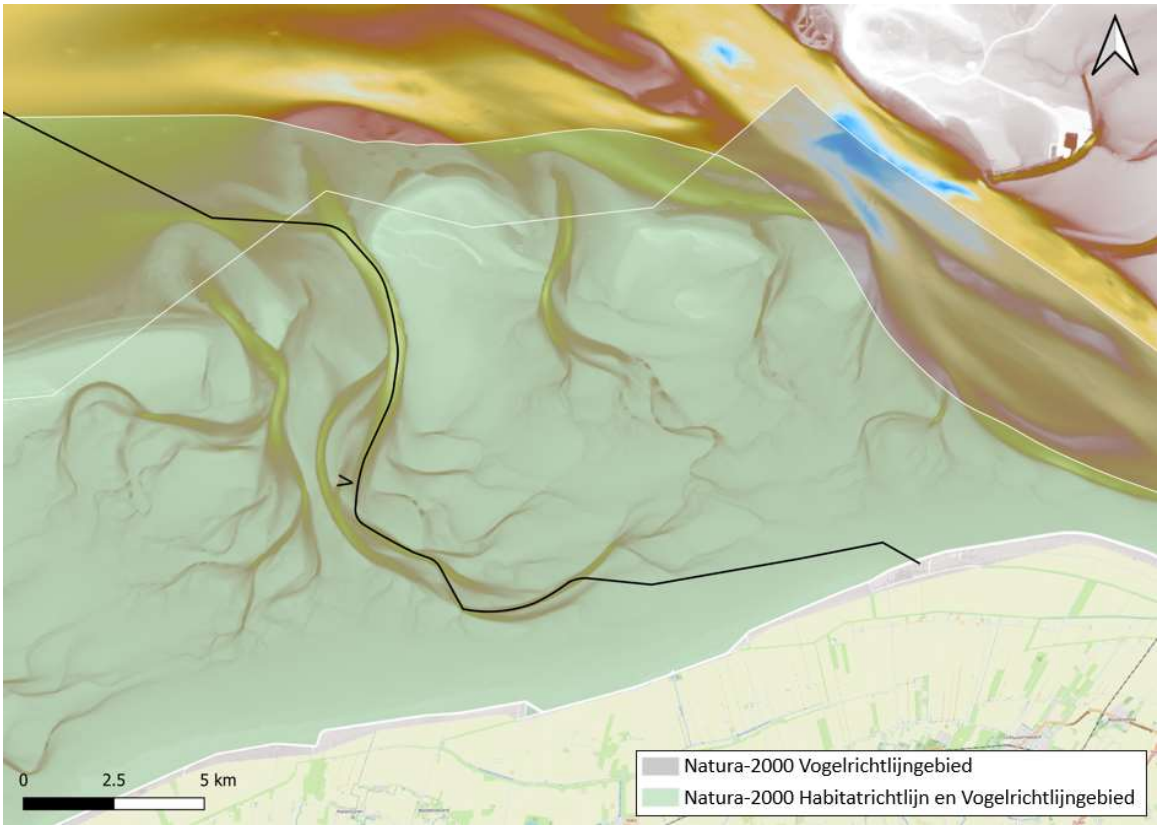

Ecologie

Waddenzee

Kenmerken. Route V gaat in de Waddenzee vlak langs het periodiek gesloten gebied Sparregat-Horsborngat en het permanent gesloten gebied Rottumerplaat (artikel 2.5, zie Afbeelding 3.8). Dit gebied bestaat uit droogvallende platen (habitattype H1140), geulen en kreken.

Afbeelding 3.8 Routeontwerp leiding, V - Boschgat route

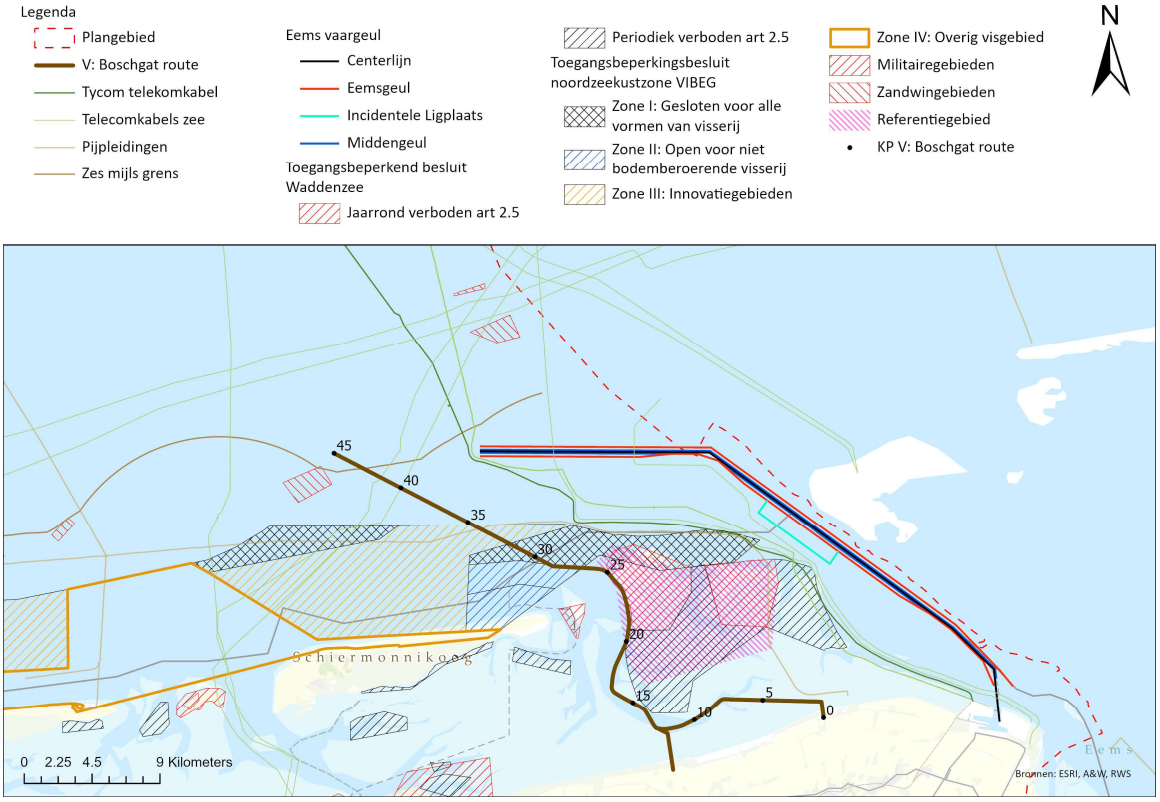

Waarde. Het permanent gesloten gebied Rottumerplaat is een belangrijk broed-, rust- en foerageergebied voor vogels, met hoogwatervluchtplaatsen. Voor habitattype H1140 geldt een behoudsdoelstelling voor het oppervlakte en een verbeterdoelstelling voor de kwaliteit. Typische soorten die op dit habitattype voorkomen zijn mossel, zeegras en diverse worm- en vissoorten.

Effecten leiding. Bij de aanleg van een leiding vindt significante vernietiging plaats habitattype H1140 en de bodemdieren, schelpdierbanken en zeegrasvelden die zich daar bevinden. Daarnaast treedt er een toename op van de troebelheid. Ook vindt er verstoring plaats van vogels.

Consequenties.

- Het oppervlak en de kwaliteit van habitattype H1140 nemen door het geheel aan verstorende factoren af, waardoor de instandhoudingsdoelstelling (behoud oppervlak en verbetering kwaliteit) niet wordt bereikt. Significante effecten op habitattype H1140 door aanleg van de leiding kunnen niet worden uitgesloten.
- In het MER van Ten Noorden van de Wadden is aangegeven dat de aanlegwerkzaamheden van Vierverlaten oost bij Rottumeroog (vergelijkbaar met route V) leiden tot grote omvang en duur van vertroebeling die leidt tot negatieve effecten op de kwaliteit van habitattypen H1110 en H1140 en op schelpdieren, die de basis van de voedselketen vormen in de Waddenzee. In het kader van instandhoudingsdoelstellingen voor deze habitattypen, die gericht zijn op verbetering van de kwaliteit kunnen significante effecten voor deze route niet worden uitgesloten. Het volume dat voor route V moet worden gebaggerd is groter dan dat voor Vierverlaten oost. Dat betekent dat significante effecten van route V op H1110 en H1140 zeker niet kunnen worden uitgesloten.
- Door de grootschalige vernietiging van habitattype H1140 door de toename van de troebelheid (zie vorige bullets) door de aanleg van de leiding zal de voedselbeschikbaarheid voor vogels afnemen. Significante effecten door de aanleg van de leiding op vogelsoorten kunnen niet worden uitgesloten.

Mitigatie. Het is niet de verwachting dat bovengenoemde significante effecten voldoende gemitigeerd kunnen worden en negatieve effecten kunnen worden uitgesloten. Er zijn geen aanlegtechnieken voorhanden met minder effecten, natuurwaarden kunnen in de meeste gevallen niet vermeden worden en er zal niet geheel buiten de gevoelige periodes gewerkt kunnen worden omdat het aantal soorten dat het gebied gebruikt zeer groot is.

ADC-toets. Wanneer significante effecten niet kunnen worden uitgesloten en mitigatie niet mogelijk is dient een ADC-toets te worden doorlopen. Er zijn meerdere routes nodig om alle leidingen aan te kunnen leggen, het is dus niet waarschijnlijk dat er alternatieve routes met minder effecten beschikbaar zijn. Compensatie van de significant negatieve effecten is alleen mogelijk als de algehele samenhang van Natura 2000 volledig hersteld wordt[1]. Dat betekent dat de ruimtelijke samenhang van de geulen en platen dient te worden hersteld, het verloren oppervlak aan H1140 moet worden gecompenseerd en de kwaliteit van H1140 moet worden hersteld. Een groot deel van de effecten wordt veroorzaakt door verstoring, ook dit effect moet worden gecompenseerd. Compensatie van de effecten wordt niet mogelijk geacht omdat:

- De ruimtelijke samenhang tussen platen en geulen kan niet kunstmatig worden terug gebracht op deze locatie omdat de geul die wordt gegraven voor de aanleg van een leiding zodanig groot is dat het sediment zich anders zal gedragen en het gebied morfologisch gezien er anders uit zal zien.
- Dat betekent ook dat het vernietigde oppervlak van H1140 niet kan worden terug gebracht en dat de kwaliteit (die is afgenomen door een verhoogde vertroebeling) niet kan worden hersteld. Het is ook niet mogelijk om dit op een andere locatie in de Waddenzee te doen omdat deze geheel uit beschermde habitattypen bestaat waarvoor al een doelstelling geldt. Buiten de Waddenzee is het niet mogelijk om hetzelfde habitat te creëren vanwege de afwezigheid van de benodigde hydromorfologische omstandigheden.

Conclusie

Significant negatieve effecten door de aanleg leidingen kunnen niet worden uitgesloten. Mitigatie en compensatie van de effecten zijn in de Waddenzee niet volledig mogelijk. De route wordt daarom niet vergunbaar geacht voor zowel de kabel als de leidig en niet verder onderzocht in dit Programma.

[1] https://ec.europa.eu/environment/nature/natura2000/management/docs/art6/NL_art_6_guide_jun_2019.pdf

4

CONCLUSIE

Onderstaande tabel toont een overzicht met routes die niet worden opgenomen in Baseline 2 en daarmee niet worden meegenomen in de effectenstudies.

Tabel 4.1 Overzicht van routes die niet worden opgenomen in Baseline 2

kabels/leidingen	getrechterde routes	Toelichting op morfologische en ecologische effecten
Leidingen	I - Meeuwenstaart route	te verwachten morfologische en ecologische effecten veroorzaakt door de doorgraving van de Meeuwenstaart
Kabels		
Leidingen	III - Horsborngat route	te verwachten ecologische effecten veroorzaakt door vernietiging van H1140 en verstoring van vogels en zeehonden
Kabels		
Leidingen	IV- Geul Rottums route	te verwachten ecologische effecten veroorzaakt door vernietiging van H1140 en verstoring van vogels en zeehonden
Kabels		
Leidingen	V - Boschgat route	te verwachten ecologische effecten veroorzaakt door vernietiging van H1140 en vertroebelingseffecten die worden veroorzaakt door baggerwerkzaamheden in het Boschgat

5

REFERENTIES

1 Arcadis (2013) Hydromorfologisch Eems-Dollard estuarium. Achtergrondstudie t.b.v. MER Vaarweg Eemshaven. 077141772:D - Definitief, B02047.000031.0100.

2 Ministerie van Landbouw, Natuur en Voedselkwaliteit (2008) Definitief Aanwijzingsbesluit Natura 2000-gebied Waddenzee. DRZO/2008-001.

3 Ministerie van Landbouw, Natuur en Voedselkwaliteit (2006), Natura 2000 Doelendocument, juni 2006, versie 1.1.

4 Witteveen+Bos (2020) Milieueffectenrapportage Net op zee Ten noorden van de Waddeneilanden. 22 mei 2020.

BIJLAGE

Nr.	Gebied	Beschermingsegime	Route			Gesloten periode	Restricties	Functie	Soortgroep
			III	IV	V				
1	Rottum oost - Zone 1	VIBEG-gebied	X	X		permanent	Gesloten voor alle vormen van visserij.	• rustgebied • foerageer-gebied	• vogels • vogels, zeezoog-dieren
2	Schiermonnikoog - Zone 2	VIBEG-gebied			X	permanent	Gesloten voor bodemberoeren de visserij. Open voor andere vormen van visserij.	• rustgebied • foerageer-gebied	• vogels • vogels, zeezoog-dieren
3	Schiermonnikoog - Zone 3	VIBEG-gebied	X	X		permanent	Gesloten voor bodemberoeren de visserij. Open voor het testen van innovatieve technieken.	• rustgebied • foerageer-gebied	• vogels • vogels, zeezoog-dieren
4	Rottumeroog	Wnb Artikel 2.5	X	X		permanent*	Gesloten voor alle activiteiten	• hoogwater vlucht-plaatsen • broed-gebied • foerageer-gebied • rustgebied	• vogels
5	Rottumerplaat	Wnb Artikel 2.5		X	X	permanent*	Gesloten voor alle activiteiten	• rustgebied • foerageer-gebied • broed-gebied • pupperiode	• vogels
6	Boschwad-Schild	Wnb Artikel 2.5		X	X	15 mei – 1 september*	Gesloten voor alle activiteiten	• verharings-periode • foerageer-gebied • pupperiode	• gewone zeehond • vogels, zeezoog-dieren • gewone zeehond
7	Sparregat-Hors-bornzand	Wnb Artikel 2.5	X			15 mei – 1 september*	Gesloten voor alle activiteiten.	• verharings-periode • foerageer-gebied	• gewone zeehond • vogels, zeezoog-dieren

BIJLAGE: GEBIEDSANALYSE EN ALTERNATIEVENONTWIKKELING ONSHORE WATERSTOFROUTES



PROGRAMMA AANSLUITING WIND OP ZEE (PAWOZ) - EEMSHAVEN

Gebiedsanalyse en alternatievenontwikkeling onshore waterstofroutes

Ministerie van Economische Zaken en Klimaat

24 OKTOBER 2023

Witteveen + Bos

Royal HaskoningDHV
Enhancing Society Together

Project	Programma Aansluiting Wind Op Zee (PAWOZ) - Eemshaven
Opdrachtgever	Ministerie van Economische Zaken en Klimaat
Titel	Gebiedsanalyse en alternatievenontwikkeling onshore waterstofroutes
Organisatie	WBO - Witteveen+Bos
Werkpakket	4.4 Notitie Routeontwerp
Onderdeel	LAN - Land
Soort	RP - Report
Discipline	MR - MER
Status	S0 - WIP
Voortgangspercentage	90%
Projectnummer	BI9148
Document Referentie	BI9148-WBO-4.4-LAN-RP-MR-053627
Datum	24 oktober 2023

Adres

Witteveen+Bos Raadgevende ingenieurs B.V.
Postbus 24087
3511 SW Utrecht
Nederland
www.witteveenbos.com

Royal HaskoningDHV Nederland B.V.
Postbus 1132
3818 EX Amersfoort
Nederland
www.royalhaskoningdhv.nl

INHOUDSOPGAVE

1 AANLEIDING EN DOEL 5

1.1 Aanleiding 5
1.2 Doel 6
1.3 Lijst met begrippen 7

2 PLANGEBIED 9

3 METHODE 11

3.1 Werkwijze ontwikkeling routes 11
3.2 Aannames routeontwikkeling 11
3.2.1 Aanlandingszones 12
3.2.2 Aansluitpunten 13
3.3 Ruimtebeslag projectonderdelen 15
3.4 Traceerprincipes routes 16

4 GEBIEDSANALYSE 17

4.1 Wonen en werken 17
4.2 Infrastructuur 18
4.3 Water 19
4.4 Natuur 20
4.5 Archeologie en aardkunde 21
4.6 Veiligheid 22

5 ROUTEONTWIKKELING 24

5.1 Omschrijving routes 24
5.1.1 Ameland Wantij 24
5.1.2 Zoutkamperlaag 26
5.1.3 Schiermonnikoog Wantij 27
5.1.4 Ten Westen van de Eemshaven 29
5.2 Stationslocaties 31
5.3 Samenvatting waterstofroutes 32

5.4 Onderzoeksgebied MER 33

6 AANLEGTECHNIEK VAN WATERSTOFROUTES 34

6.1 Uitgangspunten 34
6.2 Gestuurde boring per aanlandingszone 34
6.3 Ameland Wantij 35
6.4 Zoutkamperlaag 36
6.5 Schiermonnikoog Wantij 37
6.6 Ten westen van de Eemshaven 38

Laatste pagina 39

Bijlage(n) Aantal pagina's

1

AANLEIDING EN DOEL

Voorliggend document is een bijlage van de notitie routeontwikkeling deel II en beschrijft de totstandkoming (en onderbouwing) van de waterstofroutes op land. Dit inleidende hoofdstuk (hoofdstuk 1) beschrijft de aanleiding en het doel van dit rapport. Hoofdstuk 2 beschrijft het plangebied waarbinnen naar de waterstofroutes is gezocht. Hoofdstuk 3 beschrijft de methode waarmee binnen het plangebied naar routes is gezocht. Hoofdstuk 4 beschrijft een gebiedsanalyse van het plangebied. Hoofdstuk 5 onderbouwt de routeontwikkeling en omschrijft de ontwikkelde waterstofroutes op basis van de methode in hoofdstuk 3 en de gebiedsanalyse van hoofdstuk 4. Ten slotte beschrijft hoofdstuk 6 de aanlegmethodes voor waterstofleidingen op land.

1.1 Aanleiding

Het Programma Aansluiting Wind Op Zee - Eemshaven (hierna: PAWOZ) onderzoekt en prioriteert verschillende routes voor het transporteren van energie van windparken op zee naar aansluitpunten op land. Deze routes bestaan uit elektriciteitskabels en/of waterstofleidingen. Daarom wordt de aansluiting gezocht op het landelijke hoogspanningsnet en/of op het Waterstofnetwerk Nederland in Eemshaven.

De waterstofleidingen lopen vanaf de windparken op zee tot aan het onshore Waterstofnetwerk Nederland. De offshore waterstofleidingen liggen tussen het platform op zee en de afsluiterlocatie. De onshore waterstofleiding beginnen op de afsluiterlocatie . De zone waar de offshore waterstofleidingen het land op komen is het aanlandingszone, zie onderstaande afbeelding.

Afbeelding 1.1 Schematisch overzicht onderdelen waterstofleidingen en bijbehorende infrastructuur

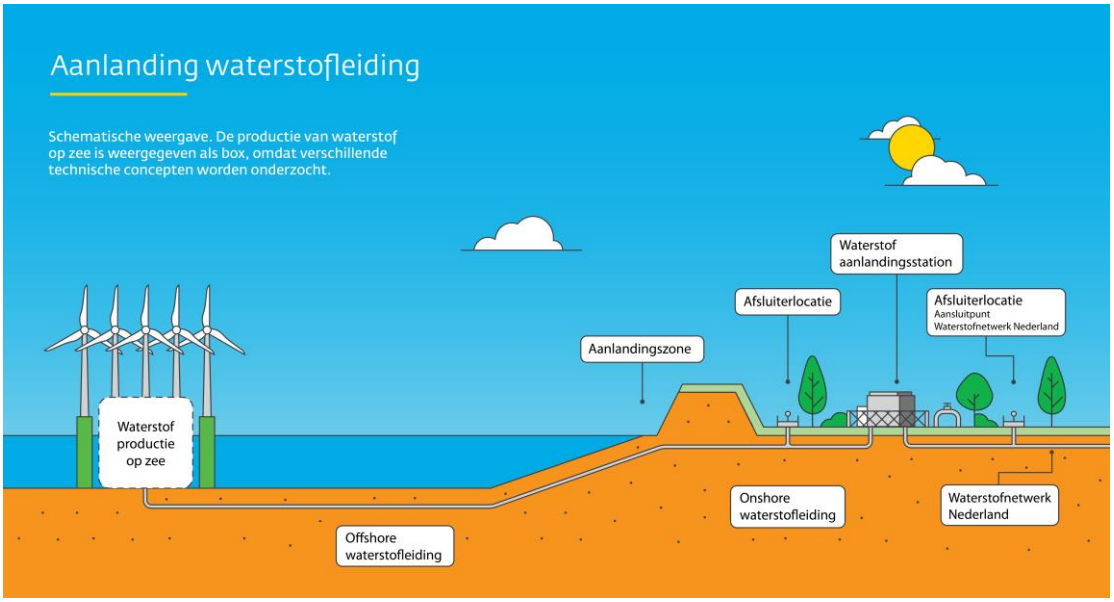

Afbeelding 1.2 toont verschillende kabel en leidingroutes zoals in de NRD ingetekend. Voor de waterstofleidingen op land zijn alleen ‘groene vingers’ ingetekend in de NRD. In dit document zijn deze groene waterstofroutes verder uitgewerkt.

Afbeelding 1.2 Routes uit de NRD van PAWOZ

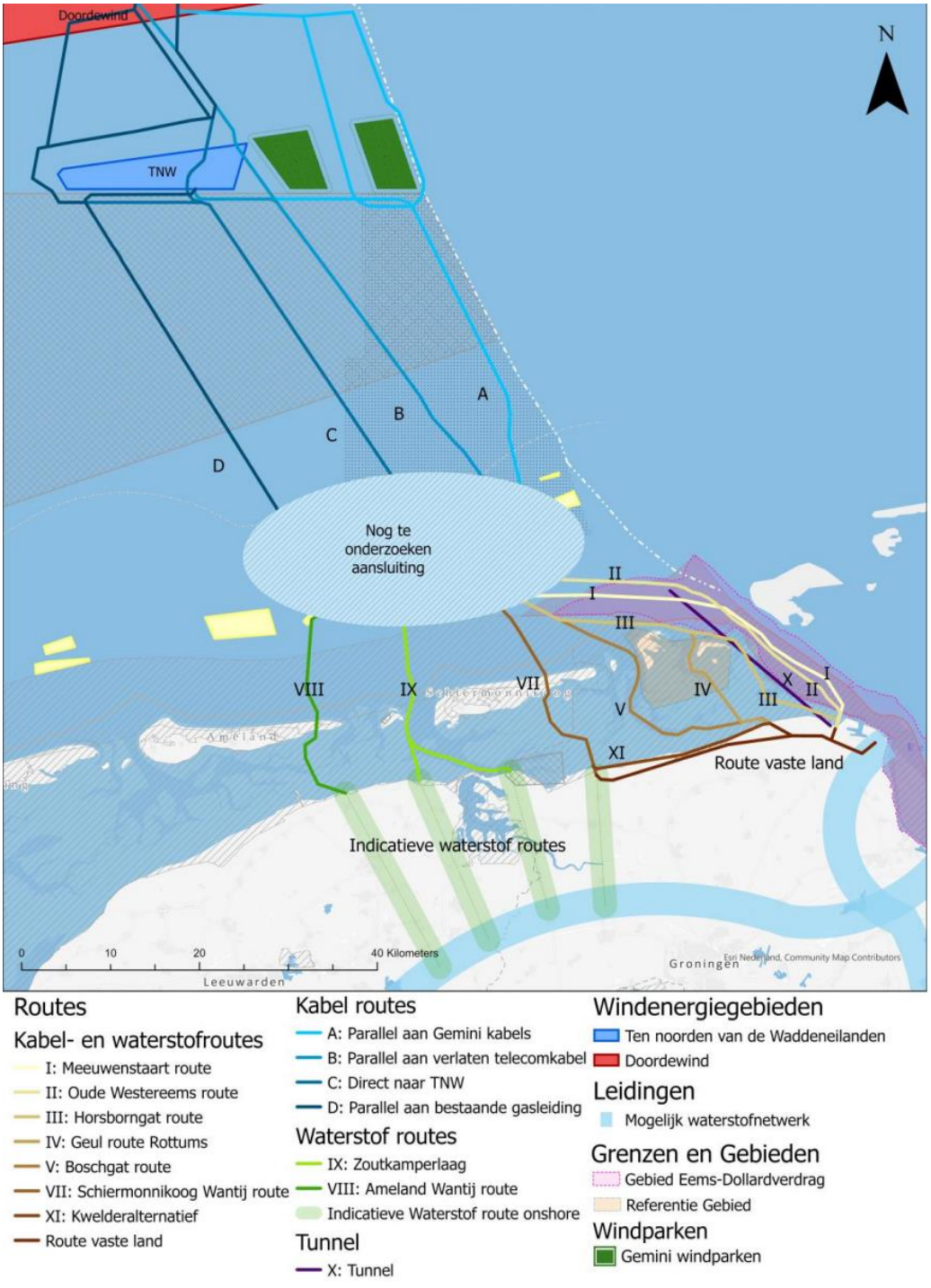

1.2 Doel

Het doel van PAWOZ is om energie van windparken op zee aan te sluiten op het netwerk op land. Dit kan het hoogspanningsnetwerk van TenneT zijn (voor elektriciteit) of het Waterstofnetwerk Nederland van

Gasunie (voor waterstof). Voor deze aansluiting worden routes onderzocht waar voldoende fysieke- en milieuruimte is om kabels en/of leidingen aan te leggen. Deze routes lopen tussen de toekomstige windparken op zee, door het Waddengebied via de Waddenkust naar het landelijke hoogspanningsnet en/of het Waterstofnetwerk Nederland op het vasteland. De windparken TNW en Doordewind zijn volgens planning in 2031 operationeel. Dat betekent dat de aansluiting op het netwerk in 2031 gereed moet zijn. PAWOZ kijkt verder dan alleen deze windparken en onderzoekt ook aansluitingen op andere toekomstige windparken. PAWOZ resulteert in een programma waarin routes worden geprioriteerd. Deze prioritering is op basis van (milieu)informatie uit het milieueffectrapport (MER) en de Integrale Effectenanalyse (IEA). De routes die in het MER worden onderzocht zijn onderbouwd en uitgewerkt in de notitie routeontwikkeling. Deze notitie is een bijlage aan de notitie route ontwikkeling.

Het doel van voorliggend document is om de waterstofroutes op land verder uit te werken tot op hetzelfde detailniveau van offshore routes en onshore elektriciteitskabels. Daarmee ontstaan onderbouwde routes die met besluitvormers en bewoners gedeeld worden. Zij worden in de gelegenheid gesteld om vragen te stellen en met ideeën of alternatieve opties van (deel tracés) te komen. De onshore waterstofroutes worden samen met de andere routes onderzocht op verschillende thema's in het MER.

1.3 Lijst met begrippen

Tabel 1.1 bevat een lijst met termen die in dit document gebruikt worden.

Tabel 1.1 Lijst met begrippen

Term	Definitie
Aanlandingszone	Zone waar de kabels voor elektriciteitstransport en waterstofleidingen voor waterstoftransport op zee aan het vaste land komen en de (primaire) zeewering kruisen.
Aansluitpunt	Punt van een (bestaand) hoogspanningsstation of het Waterstofnetwerk Nederland waarop respectievelijk kabels voor elektriciteitstransport of waterstofleidingen worden aangesloten.
Afsluiterlocatie	Omheinde installaties waar bedienbare afsluiters zitten die de gasstroom in de ondergrondse leiding kunnen regelen.
Gasunie	Gasunie is een netwerkbedrijf voor energie. Via Hynetwork Services (een 100% dochteronderneming van Gasunie) ontwikkelt Gasunie het waterstofnetwerk op land, Waterstofnetwerk Nederland. En Gasunie maakt zich klaar om ook het waterstofnetwerk op zee te ontwikkelen.
Route	Een mogelijke ligging voor de elektriciteitskabels en/of waterstofleidingen van het platform in een windenergiegebied naar een aansluitlocatie op het landelijk hoogspannings- en/of waterstofnetwerk.
Waterstof	Waterstof is een veelvoorkomend chemisch element. Waterstof is een energiedrager, dat betekent dat duurzaam opgewekte elektriciteit wordt omgezet naar waterstof in gasvorm. Dit kan opgeslagen en via leidingen getransporteerd worden, vergelijkbaar met aardgas. Waterstof heeft een belangrijke rol in de energietransitie en kan gebruikt worden voor bijvoorbeeld zware industrie, brandstof voor grote voertuigen of energieopslag.
Waterstof aanlandingsstation	Dit station bevat de noodzakelijke functies voor het invoeden van waterstof op het Waterstofnetwerk Nederland. Deze functies zijn nog niet vastgesteld. Voorbeelden zijn het meten en eventueel regelen van

	de druk, meten van de kwaliteit van het waterstofgas en faciliteiten die nodig zijn om de leiding intern te kunnen inspecteren.
Waterstofleiding	Leidingen waarin waterstofgas kan worden getransporteerd. Dit kunnen hergebruikte leidingen zijn of nieuw aan te leggen leidingen.
Waterstofnetwerk Nederland	Het netwerk van waterstofleidingen door Nederland die ontwikkeld en beheerd worden door Gasunie dochter HyNetwork Services (HNS). Dit netwerk is nog in ontwikkeling en zal bestaan uit nieuw aan te leggen leidingen en het (her-)gebruik van bestaande leidingen. De waterstofleidingen van PAWOZ-Eemshaven sluiten aan op het noordelijke deel van dit te ontwikkelen netwerk (Waterstofnetwerk Groningen).

2

PLANGEBIED

Afbeelding 2.1 geeft het plangebied (het gebied waarbinnen naar oplossingen wordt gezocht) weer voor de onshore waterstofroutes voor PAWOZ. De blauwe stroken geven aan waar mogelijk het Waterstofnetwerk Nederland wordt ontwikkeld, waar de waterstofleidingen van PAWOZ op aansluiten. Als onderdeel van het Waterstofnetwerk Nederland wordt het Waterstofnetwerk Groningen gerealiseerd. Waterstofnetwerk Groningen komt tussen Eemshaven - Tjuchem - Delfzijl te liggen en voor 2031 operationeel. Afbeelding 2.1 laat vanaf de Eemshaven via Tjuchem naar het zuidwesten een mogelijk waterstofnetwerk zien. Deze route loopt naar het Noordzeekanaalgebied en verder. Dit heet de IJsselmeerroute. De IJsselmeerroute wordt na 2030 gerealiseerd. Voor PAWOZ is het uitgangspunt dat de IJsselmeerroute komt te liggen in de SVB-strook (Structuurvisie Buisleidingen - Dit is ruimte die de Rijksoverheid heeft gereserveerd voor buisleidingen om gevaarlijke stoffen te transporteren.).

Het plangebied voor PAWOZ wordt begrensd door de kust in het noorden en oosten tot aan Tjuchem en Delfzijl. Het plangebied loopt oostelijker dan de indicatieve blauwe stroken van het Waterstofnetwerk Groningen. Daarom wordt de kust tot aan Delfzijl gevolgd en ligt de grens tussen Delfzijl en Appingedam. Oostelijker is zodanig veel bebouwing van Delfzijl dat hier geen ruimte is voor de PAWOZ routes.

Afbeelding 2.1 Onshore plangebied voor PAWOZ waterstofroutes

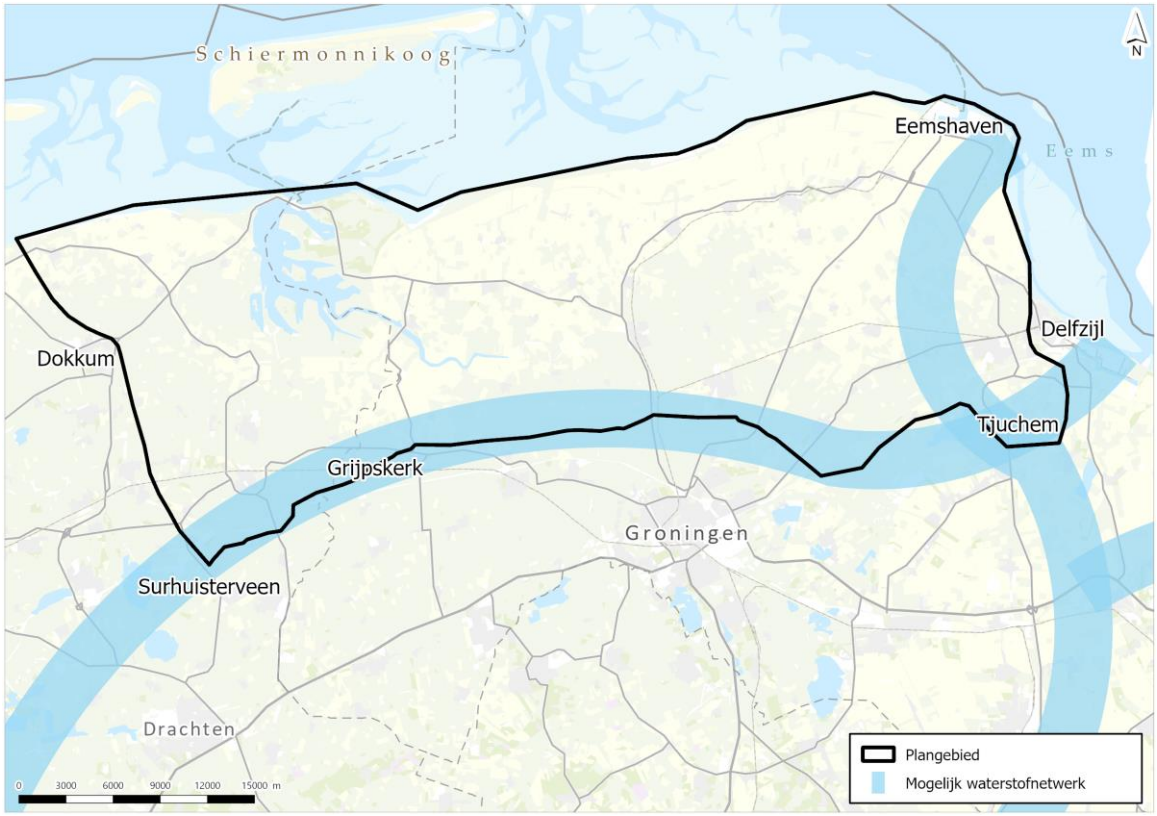

Het zuiden van het plangebied loopt boven Groningen stad langs tot Surhuisterveen en ligt, met 500 m afstand, parallel aan de eerder genoemde SVB-strook. Het uitbreiden van het plangebied brengt de belemmeringen daar al in kaart. Bij Tjuchem liggen de bestaande buisleidingen van de SVB-strook noordelijker dan de indicatieve blauwe strook weergeeft (zie bijvoorbeeld afbeelding 5.2). Het plangebied wijkt hier af omdat de Waterstofnetwerk Nederland zeer waarschijnlijk niet zo zuidelijk komt te liggen. Vanaf Surhuisterveen loopt de grens van het plangebied richting het noorden. Deze blijft ten oosten van de woonkernen van Dokkum.

Het gebied ten westen van Dokkum is niet meegenomen om de volgende redenen:

- het Waterstofnetwerk Nederland buigt af naar het zuidwesten bij Burgum. Dit betekent dat de routes voor waterstofleidingen die in het noorden aanlanden relatief langer zijn dan de mogelijkheden verder naar het oosten. Dit wijkt af van het uitgangspunt van het volgen van een zo kort mogelijke route;
- in PAWOZ is de Eemshaven gekozen als uitgangspunt voor het aansluiten van de waterstofleidingen. Verder onderzoek ten westen van Dokkum gaat tegen deze beslissing in;
- het gebied ten zuiden en westen van Dokkum kent veel dorpen en lintbebouwing waardoor er meer interactie is met woningen. Tussen Damwâld en Rinsumageast kan op weinig locaties worden voldaan aan de benodigde ruimte voor de werkstrook van de waterstofleidingen. Om deze lintbebouwing te vermijden zou de route meer dan 3 km naar het westen moeten worden verplaatst;
- in het algemeen zijn er meer ruimtelijke belemmeringen aanwezig ten zuiden en westen van Dokkum vergeleken met het eerder onderzochte zoekgebied ten oosten van Dokkum, waardoor de waterstofroutes relatief complex zouden worden;
- in het midden van het gebied liggen een paar veen- en moerasgebieden die onder het Natuurnetwerk Nederland vallen. Deze kunnen niet vermeden worden waardoor hier een boring nodig zou zijn. Dit is een ingewikkeldere techniek en daarmee een duurder alternatief, waar wel andere alternatieven mogelijk zijn. Het Burgemer Mar en nabijgelegen natuurgebied in het zuiden beperken de mogelijkheden voor de route in dit onderdeel van het gebied;
- de routes ten westen van Dokkum lossen geen planologische belemmeringen op die de oostelijke routes hebben. De westelijke routes zijn langer, kruisen natuurgebieden over een langere afstand, lopen in drukker woongebied en gaan door grondwaterbeschermingsgebied. Daarnaast hebben ze geen duidelijke, positieve onderscheidende eigenschappen ten opzichte van de routes ten oosten van Dokkum.

3

METHODE

Leeswijzer hoofdstuk 3
Dit hoofdstuk beschrijft de werkwijze en uitgangspunten die zijn gehanteerd bij het ontwikkelen van de routes voor de onshore waterstofleidingen binnen het plangebied van het project PAWOZ. Paragraaf 3.1 beschrijft de werkwijze om routes te ontwikkelen. Paragraaf 3.2 beschrijft de aannames voor de routeontwikkeling en paragraaf 3.3 beschrijft het ruimtebeslag van de projectonderdelen. Paragraaf 3.4 somt de traceerprincipes van de routes op.

3.1 Werkwijze ontwikkeling routes

De waterstofroutes op land zijn tot stand gekomen in de volgende drie stappen:
1 het plangebied is begrensd door natuurlijke barrières (zoals de zee), bebouwde gebieden (Delfzijl, Groningen, Dokkum), de aanlandingszones en de verwachte locatie van het Waterstofnetwerk;
2 binnen het plangebied zijn relevante belemmeringen in kaart gebracht. Dit zijn belemmeringen voor zowel de waterstofleidingen als het waterstof aanlandingsstation. Voor deze gebiedsanalyse zijn veiligheidsaspecten, milieuaspecten, wonen en werken en bestaande infrastructuur meegenomen;
3 op basis van de belemmeringen, het ruimtebeslag, aannames en traceerprincipes zijn onderscheidende routes ontwikkeld. Deze routes zijn weergegeven met een strook van totaal 500 m breed. Deze 500 m brede strook biedt ruimte om te optimaliseren op basis van de bevindingen in het MER. Binnen deze 500 m worden de milieueffecten onderzocht om de routes te detailleren in het planMER.

Breedte van de routes
De voorgestelde waterstofroutes op land zijn 500 m breed weergegeven (250 m aan weerszijde). De routes worden in het MER onderzocht met deze breedte. De totstandkoming van deze breedte is toegelicht in hoofdstuk 17.3 in de NRO deel II. Op basis van de uitkomsten van het MER worden deze routes geoptimaliseerd. Het uitgangspunt is om zo dicht mogelijk tegen bestaande infrastructuur te bundelen. Mocht het nodig zijn vanuit het MER om hiervan af te wijken dan is de aanname dat 500 m voldoende ruimte om hierin te optimaliseren.

3.2 Aannames routeontwikkeling

Voor de routeontwikkeling op land gelden de volgende aannames:
- de onshore waterstofroutes liggen tussen de afsluiterlocatie en het Waterstofnetwerk Nederland (zie afbeelding 1.1);
- eén route heeft maximaal 3 waterstofleidingen of maximaal drie3 routes hebben maximaal elk één waterstofleiding;
- wanneer op één route meerdere waterstofleidingen mogelijk blijken dan worden deze drie waterstofleidingen gefaseerd in tijd aangelegd;
- de onshore waterstofroutes sluiten aan op het Waterstofnetwerk Nederland (tussen Grijpskerk en Tjuchem) of het Waterstofnetwerk Groningen (tussen Tjuchem en de Eemshaven);
- het Waterstofnetwerk Nederland komt in één van de blauwe stroken in afbeelding 3.1;
- het Waterstofnetwerk Nederland is gerealiseerd voordat PAWOZ daar leidingen op aansluit;

- het Waterstofnetwerk Nederland heeft capaciteit om maximaal 3 waterstofleidingen op aan te sluiten;
- de onshore waterstofleidingen kunnen overal op het Waterstofnetwerk Nederland aansluiten;
- het aansluitpunt op het Waterstofnetwerk Nederland wordt om deze reden niet meegenomen als mogelijke belemmering in de routeontwikkeling;
- in de routeontwikkeling is rekening gehouden met mogelijke locaties voor het waterstof aanlandingsstation;
- de afsluiterlocatie is voldoende klein dat deze niet maatgevend is voor de routeontwikkeling.

De ontwikkeling van het Waterstofnetwerk Nederland is een apart project en ligt daarmee buiten de scope van dit document.

3.2.1 Aanlandingszones

Deze notitie beschouwt alleen de waterstofroutes op land. De waterstofroutes op land zijn ontwikkeld op basis van de punten waartussen ze komen te liggen, namelijk de aanlandingszones en aansluitpunten. De aanlandingszones uit de NRD vormen de basis voor de waterstofroutes. Tabel 3.1 toont deze aanlandingszones (van west naar oost) met de bijbehorende offshore waterstofroutes. Het onderliggende document (de Notitie Routeontwikkeling) toont de routes die zijn afgevallen omdat ze niet uitvoerbaar en/of vergunbaar zijn.

Tabel 3.1 Overzicht van de aanlandingszones (van west naar oost) en bijbehorende offshore waterstofroutes

Aanlandingszone	Ligging nabij	Offshore waterstofroutes die aanlanden	
		Overgebleven	Getrechterd
Ameland Wantij	Ternaard	- VIII: Ameland Wantij route (alleen voor leidingen)	
Zoutkamperlaag	Moddergat of Hornhuizen	- IX: Zoutkamperlaag route (alleen voor leidingen)	
Schiermonnikoog Wantij	Broek	- VII: Schiermonnikoog Wantij route (kabels én leidingen)	
Boschgat	Uithuizen		- IV: Geul Rottums route (kabels én leidingen); - V: Boschgat route (alleen voor leidingen); - XI: Dijkvariant B route (kabels én leidingen)
Ten Westen van de Eemshaven	Westpunt Eemshaven	- II: Oude Westereems route (kabels én leidingen)	- I: Meeuwenstaart route (kabel én leiding); - III: Horsborngat route (kabel én leiding)

Tabel 3.1 toont de offshore waterstofroutes die overgebleven zijn:
- de II: Oude Westereems route;
- de VII: Schiermonnikoog Wantij route;
- de VIII: Ameland Wantij route;
- de IX: Zoutkamperlaag route.

Afbeelding 3.1 toont de aanlandingszones van deze waterstofroutes die overgebleven zijn. Dit zijn de aanlandingszones voor de waterstofroutes op land die in deze notitie beschouwd zijn. De Boschgat aanlandingzone is afgevallen voor leidingen. Dit is niet het geval voor kabels, omdat de V: Boschgat route voor kabels niet getrechterd is. De aanlandingszones uit afbeelding 3.1 zijn de startpunten voor de ontwikkeling van de onshore waterstofroutes.

Afbeelding 3.1 Routes uit de NRD + (overgebleven) aanlandingszones voor de waterstofroutes (rode cirkels)

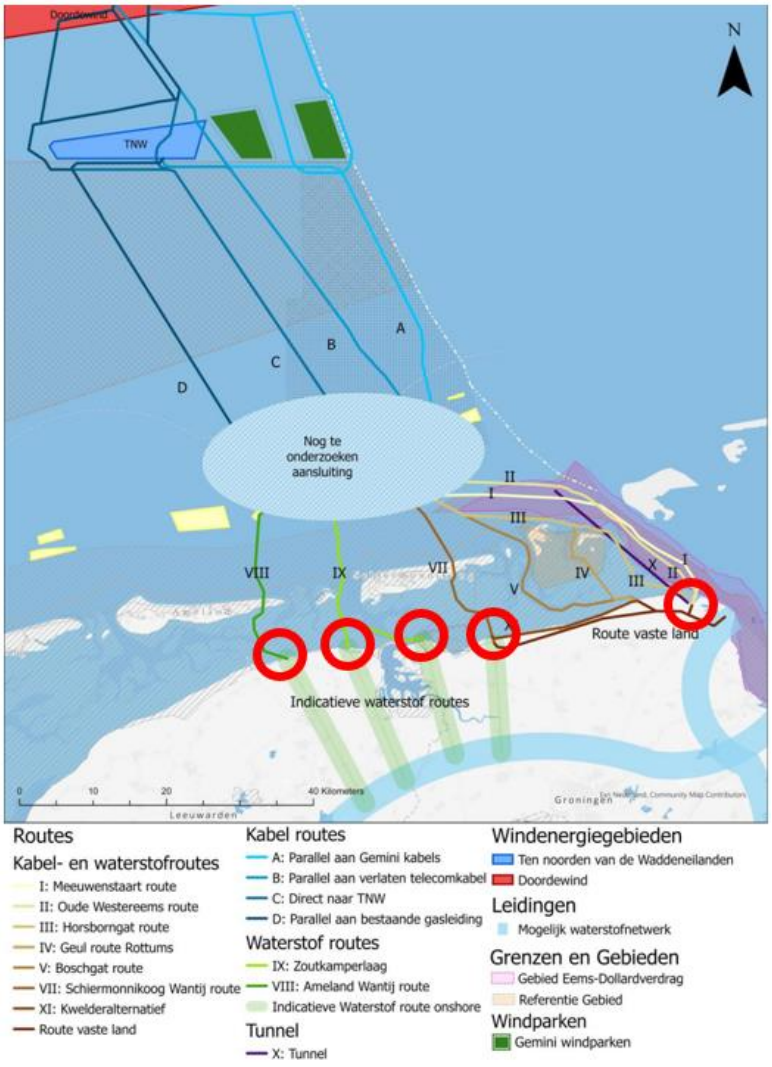

3.2.2 Aansluitpunten

De aansluitpunten op zowel het Waterstofnetwerk Nederland als het Waterstofnetwerk Groningen zijn onderzocht. Het grootschalig opwekken (>100 MW) van waterstof op zee is naar verwachting pas mogelijk in de periode na 2031. Voordat waterstofproductie op zee grootschalig kan worden uitgerold, zijn er pilot- en demonstratieprojecten nodig om ervaringen op te doen in het gebruik van deze techniek. Om de toepassing van waterstof opwek op zee verder te ontwikkelen heeft de minister voor Klimaat en Energie besloten dat windpark Ten Noorden van de Waddeneilanden (TNW) een demonstratiekavel van circa 500MW voor wind op zee wordt. Dit heeft als doel om rond 2031 waterstof op zee te produceren en op land aan te sluiten. Het is mogelijk dat in de verdere toekomst andere windparken ook op het waterstofnetwerk aangesloten moeten worden. Het is zeker dat het Waterstofnetwerk Groningen tussen Eemshaven en Tjuchem gereed is voor 2031. Het is onzeker of het Waterstofnetwerk Nederland tussen Tjuchem en Grijpskerk tijdig voor TNW gereed is. De alternatievenontwikkeling van de onshore waterstofleidingen houdt rekening met de (on)zekerheden van de ontwikkeling van het Waterstofnetwerk Nederland en Waterstofnetwerk Groningen. Daarom worden de aansluitpunten op beide waterstofnetwerken onderzocht.

Afbeelding 3.2 laat de zoekgebieden zien waarbinnen Gasunie mogelijke aansluitpunten op het Waterstofnetwerk Nederland voorziet. Tabel 3.2 beschrijft de kenmerken van deze zoekgebieden.

Afbeelding 3.2 Mogelijke aansluitpunten waterstof Eemshaven



Tabel 3.2 Aansluitpunten Eemshaven

Alternatief voor aansluiting Eemshaven	Kenmerken
1. Startpunt Waterstofnetwerk	**Algemeen**: In de bocht van de N33 is een afsluiterlocatie voorzien als startpunt van het Waterstofnetwerk Groningen. In principe is rekening gehouden dat mogelijke invoeders (zoals PAWOZ) daar kunnen worden aangesloten. **PAWOZ specifiek**: Deze optie vereist voor PAWOZ een nieuwe leiding met als eindpunt de afsluiterlocatie. Door hierop aan te sluiten wordt de infrastructuur gebundeld.
2. Synergie met toekomstige ontwikkelingen	**Algemeen**: In de Eemshaven zijn diverse waterstofprojecten in ontwikkeling, waaronder PAWOZ. Om alle waterstof optimaal te kunnen afvoeren richting het Waterstofnetwerk Groningen onderzoekt de Gasunie de mogelijkheden voor een Waterstofnetwerk Eemshaven. Dit waterstofnetwerk heeft als doel om de waterstof langs alle bedrijven gevestigd in de Eemshaven te transporteren zodat deze bedrijven hier eenvoudig op aan kunnen sluiten. Dit project doorloopt een apart proces en kent veel onzekerheden. In dit zoekgebied wordt ook nieuwe infrastructuur voorzien waarmee gebundeld kan worden. Vanwege de onzekerheden rond definitieve investeringsbeslissingen en exacte volumes waterstof is dit geen autonome ontwikkeling voor PAWOZ, maar een mogelijke toekomstige ontwikkeling. De aanname is dat hiervoor voor 2031 leiding infrastructuur gerealiseerd zal zijn. **PAWOZ specifiek**: De komende jaren zal moeten blijken of deze synergie optie technisch en ruimtelijk gerealiseerd kan worden vanuit PAWOZ. Het is wel van belang deze optie mee te nemen in de planMER voor PAWOZ, omdat een nieuwe leiding richting het Waterstofnetwerk Nederland mogelijk niet nodig is. Concreet kan voor PAWOZ een zoekgebied voor een waterstof aanlandingsstation/aansluitpunt ergens aan de (zuid)west zijde van de Eemshaven worden onderzocht. Over exacte leiding routes is momenteel nog geen concrete informatie.
3. Nieuwe waterstof stationslocatie	**Algemeen**: Mochten optie 1 en 2 niet gerealiseerd kunnen worden, kan gekeken worden naar het realiseren van een nieuw aansluitpunt (d.m.v. een afsluiterstation) langs de N33 nabij Nooitgedacht. Zoekgebied 3 ligt op het Waterstofnetwerk Groningen, zuidelijk van de Eemshaven en Oostpolder. Dit zoekgebied is ontwikkeld omdat deze dicht tegen de industrie van de Eemshaven ligt, maar beperkt

Alternatief voor aansluiting Eemshaven	Kenmerken
	conflicten heeft met de andere initiatieven die in en rondom de Eemshaven lopen. Indien een bundeling met bestaande infrastructuur in de Eemshaven onmogelijk blijkt, dan is deze optie ook onderzocht. **PAWOZ specifiek**: Voor PAWOZ betekent dit een nieuwe leiding naar dit aansluitpunt op het Waterstofnetwerk Nederland. Dit is momenteel een open veld, waarbij aangenomen wordt dat een afsluiterstation tijdig gerealiseerd kan worden.

3.3 Ruimtebeslag projectonderdelen

De routes voor het waterstofnetwerk op land bestaan uit vier projectonderdelen: een waterstofleiding, een aanlandingszone, een waterstof aanlandingsstation en een aansluitpunt. Het ruimtebeslag van elk projectonderdeel is hieronder beschreven:

- **waterstofleiding**:
  bij de aanleg van een waterstofleiding wordt een werkstrook van 40 m aangehouden. In deze werkstrook ligt de waterstofleiding, is ruimte voor een rijbaan, de opslag van buizen en de opslag van teelaarde. We onderzoeken een maximum van 3 waterstofleidingen. De afstanden tussen waterstofleidingen is 7 m hart-op-hart, daarom is het ruimtebeslag van de werkstrook 55 m;
- **aanlandingszone**:
  - de aanlandingszone heeft een oppervlakte van 20 m bij 20 m. Door deze beperkte oppervlakte heeft dit geen effect op de routeontwikkeling;
  - de aanlandingszone ligt bij de dijk waar de waterstofleiding van zee, het land op gaat. Hierdoor kan het deel op zee afgesloten worden van het deel op land;
  - bij de aanlandingszone bevindt zich een afsluiterlocatie;
- **waterstof aanlandingsstation**:
  - het waterstof aanlandingsstation heeft een oppervlakte van 2 hectare;
  - de locatie van dit station ligt tussen de aanlandingszone en het aansluitpunt, de locatie kan gecombineerd worden met één van de andere projectonderdelen;
  - deze aanlandingszone wordt, indien mogelijk, gekoppeld aan een bestaande mijnbouwlocatie. Deze koppeling biedt kansen voor het landschappelijk inpassen van een waterstof aanlandingsstation bij bestaande infrastructuur. De bestaande mijnbouwlocaties liggen langs de bestaande leidingen. Bundelen met bestaande infrastructuur is één van de uitgangspunten voor routeontwikkeling. Hiervoor wordt onderzocht of er mogelijkheden zijn om dit te koppelen aan bestaande mijnbouwlocaties van bijvoorbeeld Gasunie, van NAM, of NGT;
  - voor het ruimtebeslag dat het waterstof aanlandingsstation inneemt is uitgegaan van een waterstof aanlandingsstation waar geen compressorstation nodig is. De aanname is dat de compressie op zee plaatsvindt en dat de gaskwaliteit offshore en onshore vergelijkbaar is;
- **aansluitpunt**:
  - het aansluitpunt heeft een oppervlakte van 20 m bij 20 m;
  - bij het aansluitpunt bevindt zich een afsluiterlocatie;
  - de afsluiterlocatie ligt bij de aansluiting aan het Waterstofnetwerk Nederland en/of het Waterstofnetwerk Groningen.

Afsluiterlocatie

Voor elke route zijn 2 afsluiterlocaties nodig. Eén bij de aanlandingszone en één bij het aansluitpunt. Voor de afsluiterlocatie bij de aanlandingszone worden geen alternatieven ontwikkeld, omdat de aanlandingszones vaststaan. De exacte ligging van het Waterstofnetwerk Nederland is ook onzeker. De omvang van de afsluiterlocatie (20 bij 20 m) is beperkt en daarom is de verwachting dat dit station overal planologisch mogelijk is. De 3 aansluitpunten liggen bij bestaande infrastructuur.

Waterstof aanlandingsstation

Naast de 2 afsluiterlocaties is ook één waterstof aanlandingsstation nodig. Deze kan gebundeld worden met de afsluiterlocaties of daartussenin liggen. Het waterstof aanlandingsstation is ongeveer 2 hectare. Alle aanlandingszones bevinden zich in agrarisch gebied met relatief weinig woningen. Voor alle aanlandingszones geldt dat er meer dan 2 hectare aan land is om een potentieel waterstof aanlandstation te bouwen. Bij aanlanding nabij de Eemshaven moet wel rekening worden gehouden met de bestaande windmolens in het gebied. Het voordeel van het combineren van de afsluiterlocatie en het waterstof aanlandstation is dat voor beiden slechts één locatie moet worden onderzocht en waterstofinfrastructuur wordt gebundeld.

De tweede mogelijkheid is het zoeken naar locaties langs de routes van de waterstofleiding. De waterstofleidingen worden zoveel als mogelijk gebundeld met bestaande infrastructuur, waaronder bestaande buisleidingen. Daarom liggen de routes langs bestaande mijnbouwlocaties. De voorkeur is om het waterstof aanlandingsstation te bundelen met bestaande mijnbouwlocaties.

3.4 Traceerprincipes routes

Naast het ruimtebeslag van de projectonderdelen zijn de volgende uitgangspunten leidend voor de ontwikkeling van de routes:

- de routes zijn technisch haalbaar en uitvoerbaar;
- de routes zijn zo kort mogelijk, omdat dit gunstig is vanuit milieu, energetisch en economisch perspectief;
- de routes bevatten zo min mogelijk bochten;
- waar mogelijk worden de routes gebundeld met bestaande (ondergrondse) infrastructuur, zoals aanwezige hogedruk aardgasleidingen van Gasunie, hoofdwaterleidingen, en (provinciale) wegen. Hierdoor wordt het ruimtebeslag zoveel mogelijk beperkt;
    - door bundeling langs bestaande buisleidingen liggen de routes ook langs bestaande mijnbouwlocaties van bijvoorbeeld Gasunie, de NAM of NGT-locaties. Deze bieden mogelijk koppelkansen voor een waterstof aanlandingsstation;
- de routes vermijden zoveel mogelijk beschermde natuurgebieden (Natura 2000-gebieden, Natuurnetwerk Nederland);
- de routes vermijden zoveel mogelijk waterwingebieden, grondwaterbeschermingsgebieden, boringvrije zones en waterkeringen;
- de routes vermijden zoveel mogelijk steden, dorpen en woningen;
- de routes vermijden zoveel mogelijk locaties met een extern veiligheidsrisico zoals Seveso-bedrijven[1] en windmolens;
- de routes vermijden zoveel mogelijk effecten op milieuaspecten zoals archeologie en cultuurhistorie en aardkundig waardevolle gebieden;
- de routes kruisen rijkswegen, provinciale wegen en spoorwegen zo veel mogelijk haaks.

[1] Betreft bedrijven die met veel gevaarlijke stoffen werken.

4

GEBIEDSANALYSE

Dit hoofdstuk beschrijft de potentiële belemmeringen per thema waar rekening mee wordt gehouden. De beschouwde thema's zijn wonen en werken, infrastructuur, water, natuur, archeologie en aardkunde, en veiligheid. Deze gebiedsanalyse geeft inzicht in de belemmeringen voor de ontwikkeling van waterstofroutes op land.

4.1 Wonen en werken

Afbeelding 4.1 geeft de bebouwing aan in het plangebied van de onshore waterstofroutes voor PAWOZ. Onder bebouwing vallen alle woningen, bedrijven en overige panden. De bebouwing in het plangebied wordt gekarakteriseerd door verspreide bewoningskernen met sporadische bebouwing daartussen. In enkele gebieden is lintbebouwing aanwezig, waar beperkt ruimte is voor eventuele waterstofroutes. In de meeste gebieden ligt de bebouwing echter ver genoeg uit elkaar om voldoende ruimte en keuze te bieden voor het leggen van waterstofroutes. Het open landschap binnen het plangebied zorgt ervoor dat bebouwing geen maatgevende belemmering zal vormen in de routeontwikkeling. Wel dient de bebouwing vermeden te worden.

Afbeelding 4.1 Bebouwing

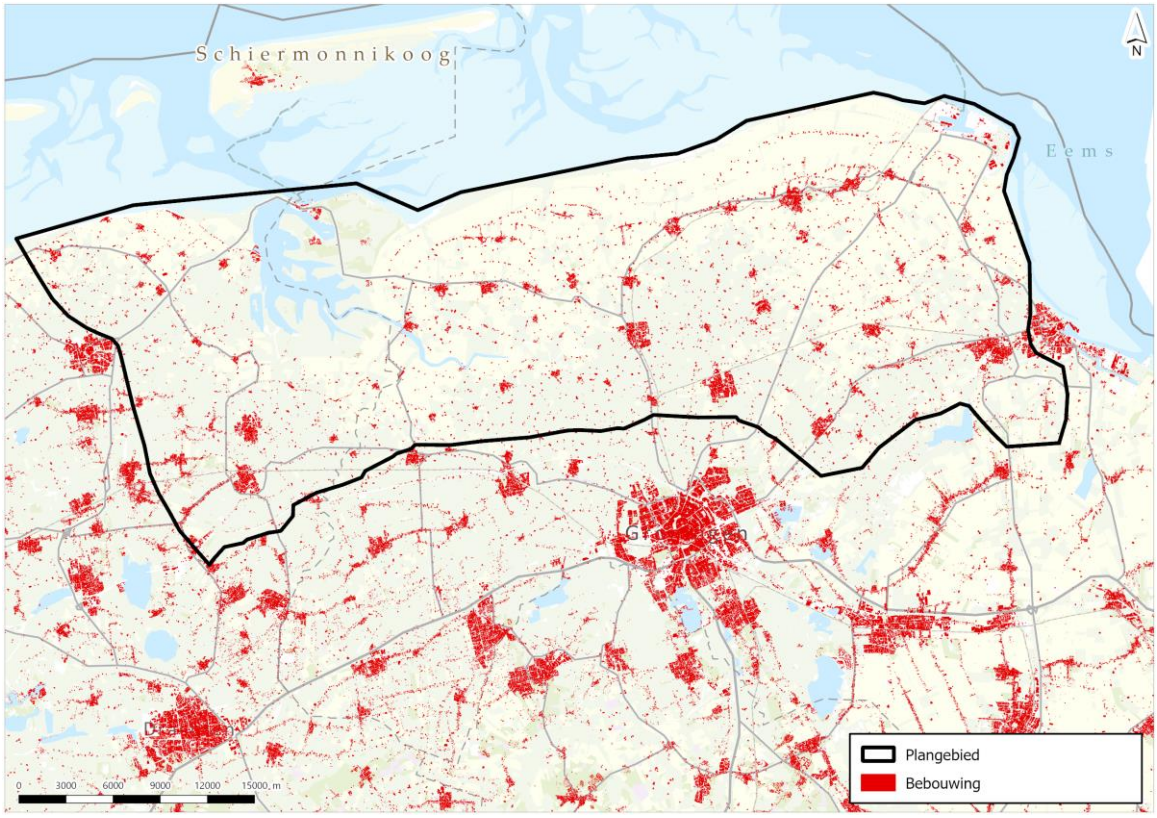

In het plangebied ligt tussen de bebouwing veel agrarische grond. Voor de aanleg van nieuwe waterstofleidingen kennen deze gebieden minder beperkingen. Om de effecten op agrarische gronden te minimaliseren wordt de bundeling met bestaande infrastructuur opgezocht. Waar mogelijk wordt een nieuwe buisleiding dus langs bestaande buisleidingen geplaatst, zie uitgangspunten paragraaf 3.4. In de vervolgfase wordt zoveel mogelijk langs perceelgrenzen getraceerd. Dit zorgt ervoor dat de agrarische percelen in de aanlegfase zoveel als mogelijk worden ontzien en in bedrijf kunnen blijven. Wanneer in PAWOZ de specifieke routes zijn vastgesteld door bevoegd gezag, provincie en gemeente worden de effecten van inklinking, verzilting en op agrarische waarden onderzocht in het MER. Dit vormt input voor de uiteindelijke prioritering in het programma. De procesuitleg is opgenomen in de notitie routeontwikkeling.

4.2 Infrastructuur

Afbeelding 4.2 toont het wegennet in het plangebied van de onshore route voor PAWOZ. In het plangebied zijn geen snelwegen, maar er liggen wel een aantal provinciale autowegen die gekruist moeten worden.

Afbeelding 4.2 Wegen

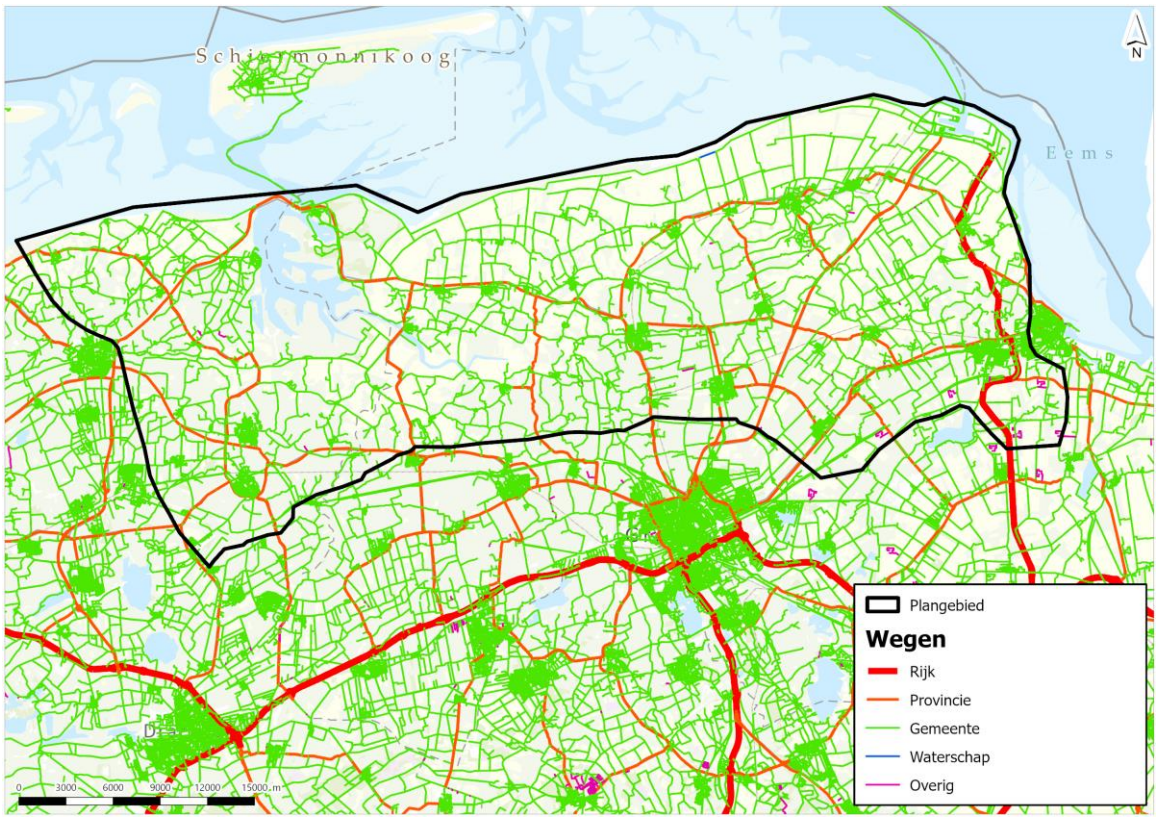

Afbeelding 4.3 toont overige infrastructuur, zoals hoogspanningsinfrastructuur, leidingen met gevaarlijke inhoud, spoor en windturbines. Er liggen meerdere leidingen met gevaarlijke inhoud in het plangebied, met name in de omgeving van Tjuchem. Een belangrijk uitgangspunt voor het maken van routes is de bundeling met lijninfrastructuur en leidingen. Het kruisen van wegen, kabels en leidingen kan met andere technieken, zoals een gestuurde boring. In Friesland en Groningen zijn relatief veel windturbines, weergegeven met de paarse punten in afbeelding 4.3.

Afbeelding 4.3 Overige infrastructuur

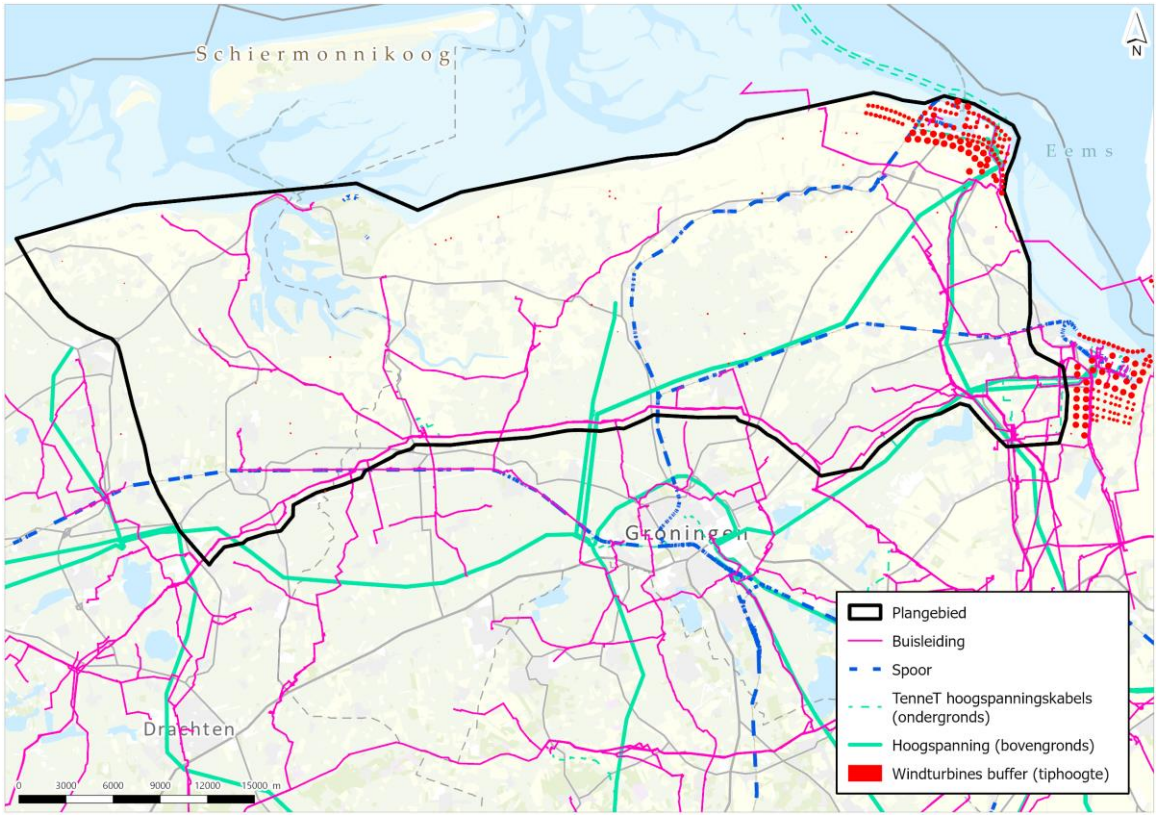

4.3 Water

Afbeelding 4.4 geeft data voor het thema water weer in het plangebied van de onshore route voor PAWOZ. Het thema water beschouwt grote wateren, waterlopen, grondwaterbeschermingsgebieden en waterkeringen. In het plangebied liggen geen grondwaterbeschermingsgebieden en waterbergingsgebieden. In het gebied zijn meerdere primaire en overige waterkeringen aanwezig die mogelijk gekruist moeten worden. In het zuiden van het plangebied zijn relatief meer waterlopen aanwezig. Het door landbouw gedomineerde onderdeel van het plangebied in het noorden heeft een lagere concentratie aan waterlopen en deze zijn vaak ook rechter en samenhangend. Het beheer van de grotere wateren en de waterkeringen valt voornamelijk onder twee verschillende waterschappen; Wetterskip Fryslân en waterschap Noorderzijlvest. Water is geen maatgevend thema voor de routeontwikkeling op dit detailniveau. Bij nadere uitwerking van de aanlegmethodes van de routes zal onderzocht worden waar met open ontgraving aangelegd kan worden en waar met gestuurde boring. De effecten op grondwater wordt onderzocht in het MER binnen de corridors, zie hiervoor de Notitie Routeontwikkeling deel II.

Afbeelding 4.4 Water

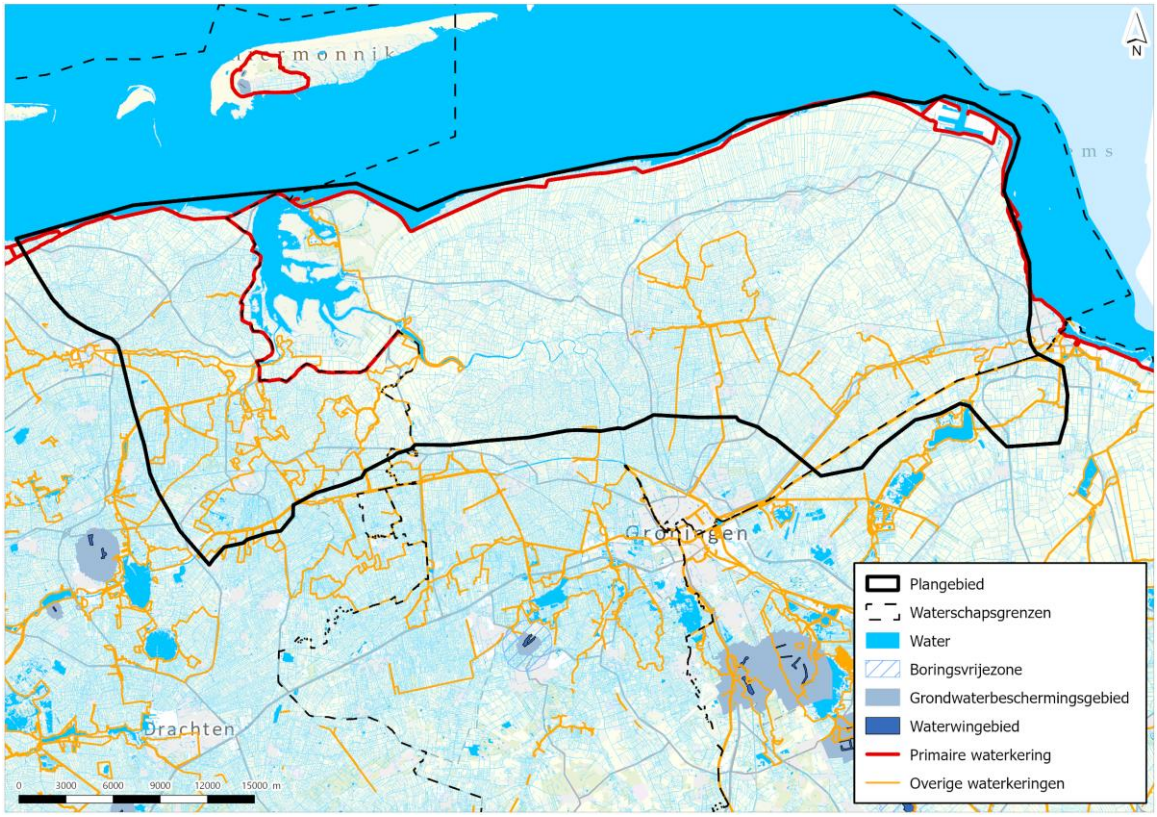

4.4 Natuur

Afbeelding 4.5 geeft de belangrijke natuurgebieden aan in het plangebied. De Natura 2000-gebieden in het plangebied zijn de Waddenzee en Lauwersmeer. De waterstofroutes op land beginnen bij de afsluiterlocatie. Deze bevindt zich altijd achter de dijk. Alle routes zoeken dan naar aansluiting op het Waterstofnetwerk, welke landinwaarts ligt. Daarom lopen de waterstofroutes op land niet door het Natura 2000-gebied de Waddenzee. Lauwersmeer heeft twee kleine aftakkingen in het zuidoosten en zuidwesten die gekruist worden door bestaande leidingen met gevaarlijke inhoud. Deze bestaande buisleidingen lopen door Natura 2000-gebied. Het uitgangspunt is bundelen met bestaande infrastructuur (zie paragraaf 3.4).

Naast de beschermde Natura 2000-gebieden bevinden zich in het plangebied ook Natuurnetwerk Nederland (NNN)-gebieden. In het plangebied zijn NNN-gebieden vooral in het zuidelijke deel van het plangebied aanwezig. De natuurgebieden kunnen gekruist worden met een boring, waardoor de effecten beperkt zijn. De leidingen liggen allemaal ondergronds.

Het open, overwegend agrarische landschap dat het plangebied domineert is aantrekkelijk voor weidevogels of akkervogels. Daarom toont afbeelding 4.5 waar deze vogels leven. In het MER en bij de aanleg van de route wordt rekening gehouden met beschermde soorten. Natuur is een belemmering voor de ontwikkeling van onshore waterstofroutes.

Afbeelding 4.5 Natuur

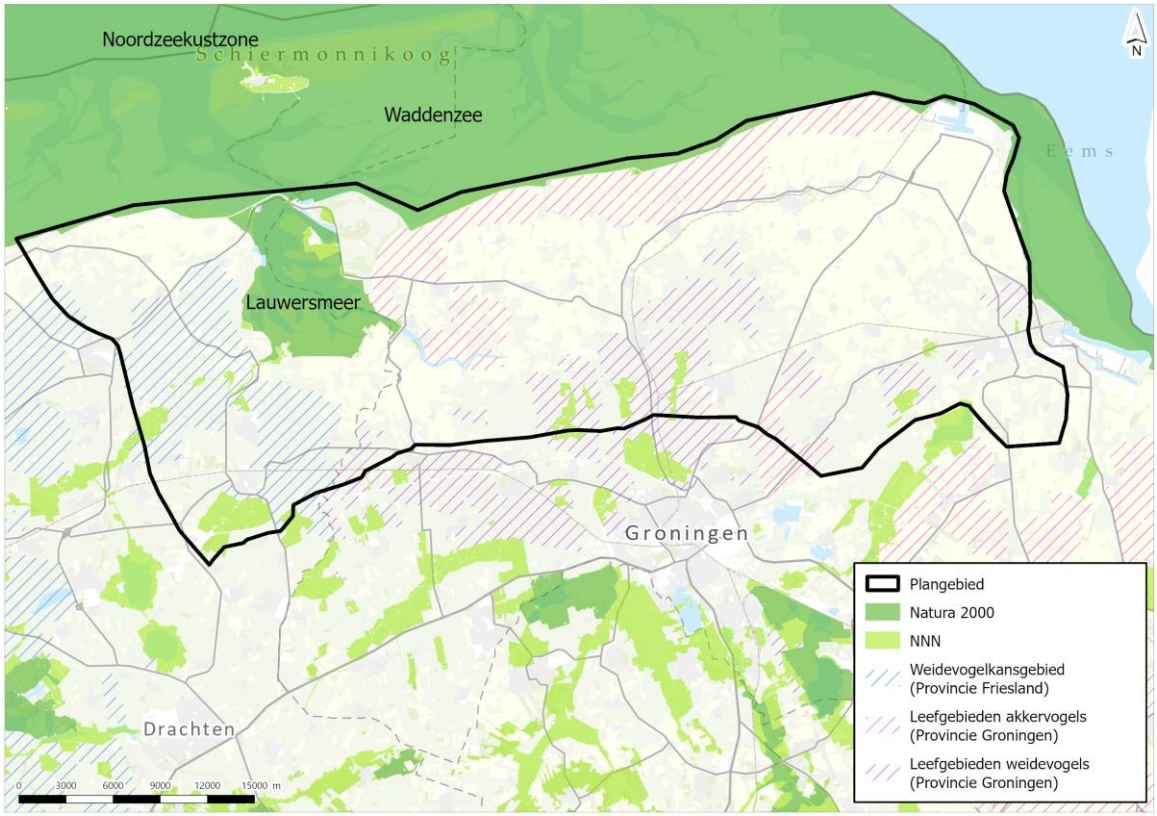

4.5 Archeologie en aardkunde

Afbeelding 4.6 geeft de archeologische waarden op basis van de Archeologische Monumenten Kaart (2014) en de provinciale aardkundig waardevolle gebieden weer. De terpen in Noord-Nederland hebben een zeer hoge archeologische waarde. De archeologische waarden uit de archeologische monumentenkaart vormen geen bottleneck voor de route omdat deze een beperkte oppervlakte hebben en verspreid zijn met tussenruimte. De bestaande leidingen met gevaarlijke inhoud weten deze gebieden ook makkelijk te omzeilen. Plaatselijk moet nog wel gekeken worden naar archeologische waarden op basis van lokale bestemmingsplannen. De archeologische monumenten worden in de routeontwikkeling altijd vermeden. Niet gesprongen explosieven (NGE) worden onderzocht wanneer de routes vastgesteld zijn. In het westen en midden van het plangebied zijn een aantal aardkundig waardevolle gebieden aanwezig. De aardkundige waardevolle gebieden zijn geen sturende factor bij de ontwikkeling van waterstofroutes op land omdat deze gebieden niet ontweken kunnen worden zonder het bundelingsprincipe met bestaande infrastructuur los te laten. Deze gebieden zijn afgebeeld om de aanwezigheid ervan te erkennen.

Afbeelding 4.6 Archeologie en aardkunde

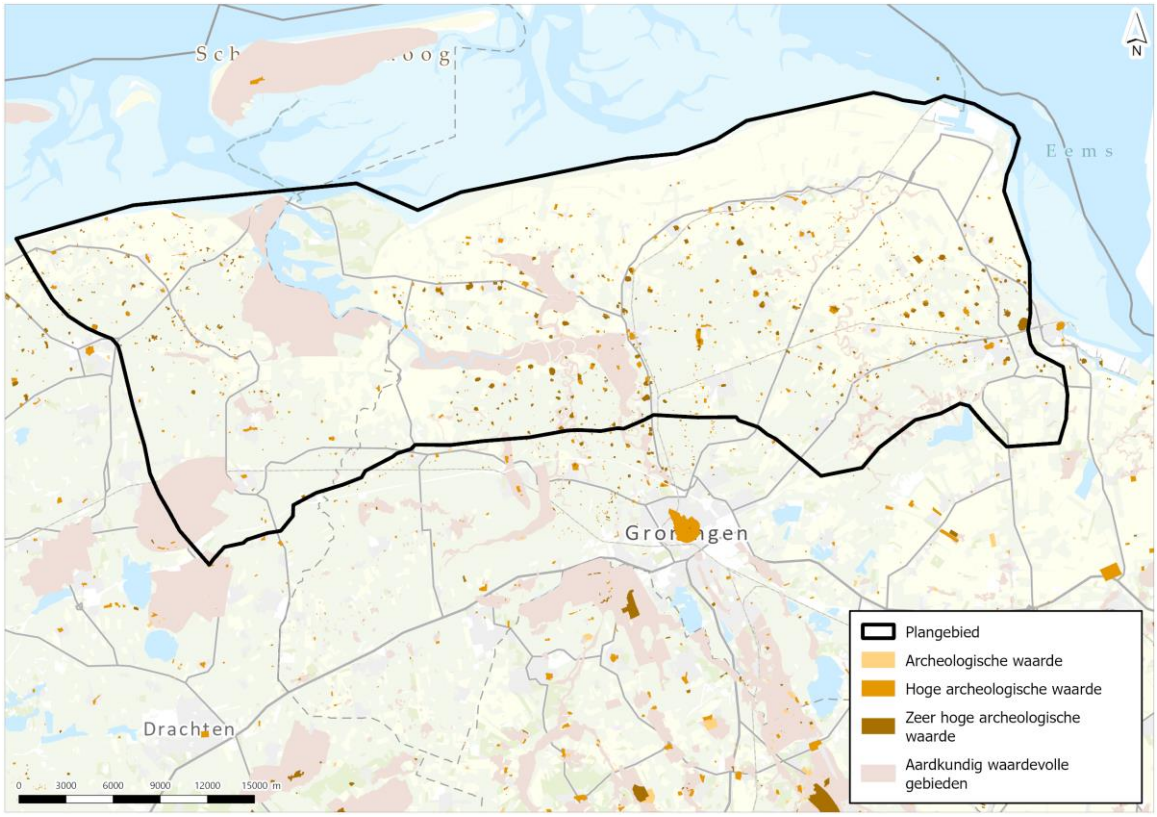

4.6 Veiligheid

Het thema veiligheid beschouwt de veiligheidsrisico's op de leidingen. Afbeelding 4.7 geeft leidingen met gevaarlijke inhoud en stationaire bronnen met veiligheidsrisico's weer uit het Register Externe Veiligheid. Stationaire bronnen zijn statische bronnen met een veiligheidsrisico die niet onder leidingen of het basisnet vallen. De plaatsgebonden risicocontouren rondom deze bronnen is over het algemeen klein waardoor het niet belemmerend zal zijn voor de route. De hoogste concentratie aan veiligheidsrisico's bevindt zich met name rondom Delfzijl en de Eemshaven door de grote concentratie aan industrie in deze gebieden. Op deze locaties zijn ook de Seveso-bedrijven geconcentreerd, dit zijn bedrijven met een grote hoeveelheid aan opgeslagen gevaarlijke stoffen. De waterstofroutes worden aangelegd om juist op deze industrie aan te sluiten. Externe veiligheid is geen maatgevend thema voor de routeontwikkeling. De bepaling van de risicobronnen en de effecten van veiligheidsrisico's worden in een latere fase verder uitgewerkt.

Afbeelding 4.7 Veiligheid

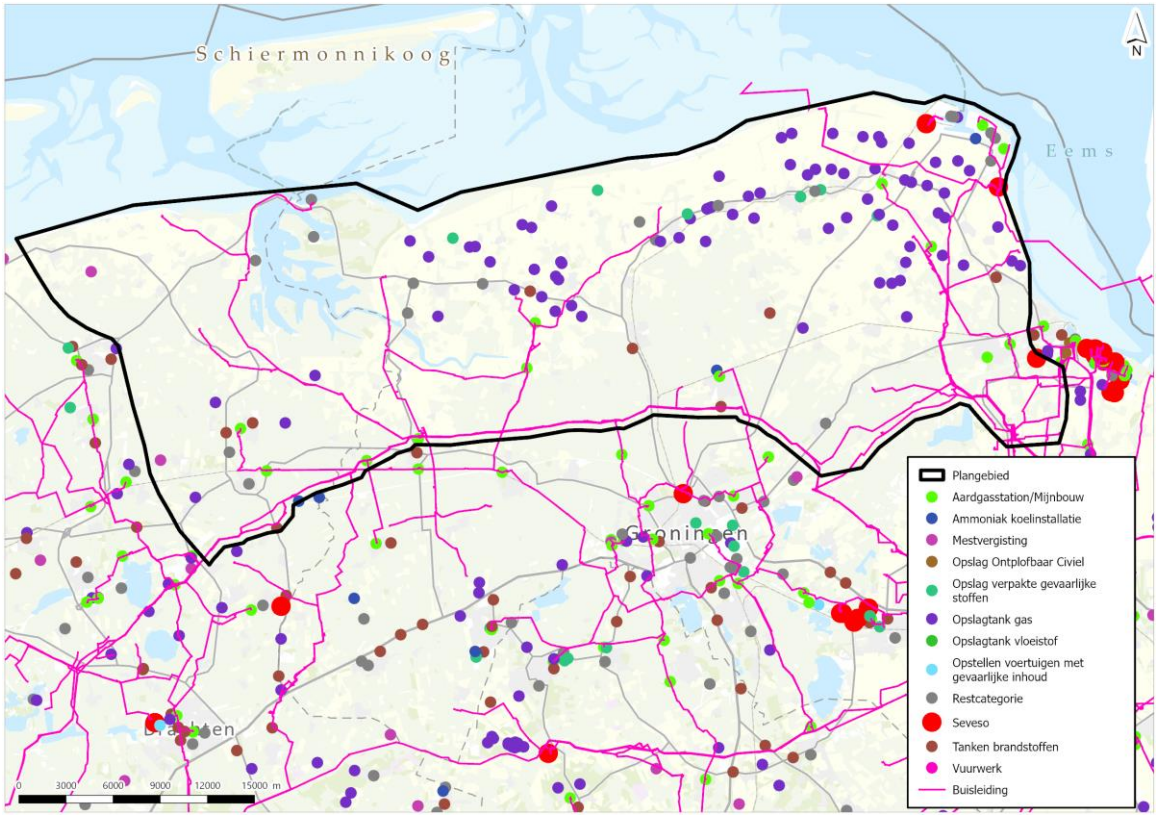

5

ROUTEONTWIKKELING

Op basis van de uitgangspunten in paragraaf 3.4 en de belemmeringen in hoofdstuk 4 zijn per aanlandingszone verschillende routes ontwikkeld.

5.1 Omschrijving routes

In onderstaande paragrafen worden de routes omschreven, onderverdeeld naar aanlandingszone. Binnen één aanlandingszone kunnen meerdere routes aanlanden. Van west naar oost zijn dit:

Tabel 5.1 Routes en aanlandingszones voor waterstofleiding(en)

Aanlandingszone	Waterstof waddenroute(s) die hier aanlanden
Ameland Wantij	VIII
Zoutkamperlaag	IX
Schiermonnikoog Wantij	VII
Boschgat	IV en V (voor leidingen) zijn getrechterd in de notitie routeontwikkeling deel II
Ten Westen van de Eemshaven	II (I en III getrechterd in de notitie routeontwikkeling- deel II)

Zoals aangegeven in paragraaf 3.2.1 zijn de routes I, III, IV, V en XI voor (kabels en) leidingen in de notitie routeontwikkeling afgevallen middels trechtering. De bijbehorende aanlandingszones zijn daarom niet relevant voor de landroutes van leidingen. Hierdoor wordt de aanlandingszone van de Boschgat niet verder beschouwd.

5.1.1 Ameland Wantij

Afbeelding 5.1 geeft een overzicht van de landroutes vanaf de Ameland Wantij aanlandingszone. Er is onderscheidt gemaakt tussen twee landroutes: de VIII: Ameland Wantij landroute A en de VIII: Ameland Wantij landroute B (met twee varianten; B en B1). De aanlandingszone voor deze routes liggen ten westen van het Lauwersmeer in het noordwesten van het plangebied. Deze aanlandingszone is de meest westelijke aanlandingszone. De Eemshaven ligt in het oosten. De routes zoeken een aansluiting op het waterstofnetwerk Nederland tussen Grijpskerk en Tjuchem.

Afbeelding 5.1 VIII: Ameland Wantij Landroutes

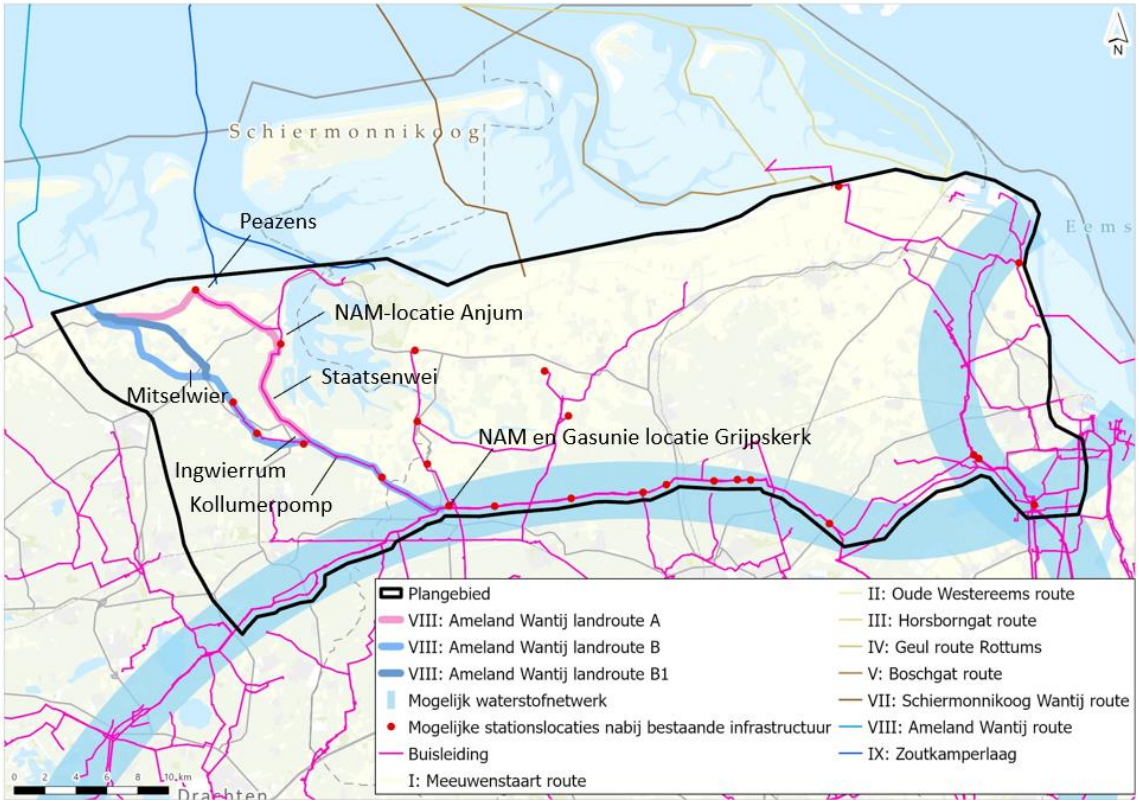

De VIII: Ameland Wantij landroute A loopt langs de kust door open, agrarische gebieden (langs pijpleiding Ternaard) en bundelt vanaf Peazens met de bestaande NAM-buisleiding. Na de NAM-locatie Anjum volgt de route van de bestaande Gasunie buisleiding. Ter hoogte van Ingwierrum moet een deel van het Natura 2000-gebied Lauwersmeer worden gekruist om de bestaande buisleiding te volgen. Het gaat hier om een lengte van ongeveer 250 m. Dit kan met een gestuurde boring. Ook moet de primaire waterkering bij Ingwierrum en Kollumerpomp worden gekruist. De route tussen Ingwierrum en Grijpskerk ligt in open agrarisch gebied. Daar wordt de bestaande buisleiding gevolgd. De VIII: Ameland Wantij landroute A volgt vooral de bestaande buisleiding en is 32,2 km lang.

De VIII: Ameland Wantij landroute B heeft twee varianten: de VIII: Ameland Wantij landroute B en de VIII: Ameland Wantij landroute B1. VIII: Ameland Wantij landroute B bundelt met bestaande infrastructuur en woongebieden. Deze ligt langs de N358 ten noorden van Mitselwier. Verder naar het zuiden volgt de route de bestaande buisleidingen van de NAM en Gasunie tot Grijpskerk. Deze route kruist het Natura 2000- gebied Lauwersmeer niet maar zal wel twee keer de primaire waterkering kruisen nabij Ingwierrum. Dit variant is 28,8 km lang.

De VIII: Ameland Wantij landroute B1 zoekt naar de bestaande buisleiding en is zo kort mogelijk binnen de traceringsprincipes. Deze route loopt richting Grijpskerk en volgt de kust niet. De route ligt in open agrarisch gebied op afstand van bestaande bebouwing en volgt geen bestaande infrastructuur. De route loopt ten zuiden van Mitselwier. Daar wordt de bundeling met bestaande buisleidingen gezocht. Dit loopt gebundeld tot de NAM en Gasunie locatie Grijpskerk. Deze route is de kortste variant vanaf de Ameland Wantij aanlandingszone met 28,7 km.

Tabel 5.2 Alternatieven VIII: Ameland Wantij landroutes

Route	Lengte over land naar waterstofnetwerk	Lengte doorkruising Natura 2000-gebied
VIII: Ameland Wantij landroute A	Circa 32,2 km	Circa 250 m
VIII: Ameland Wantij landroute B	Circa 28,8 km langs bestaande infrastructuur en woongebieden	Nee
VIII: Ameland Wantij landroute B1	Circa 28,7 km via bestaande buisleidingen	Nee

5.1.2 Zoutkamperlaag

De IX: Zoutkamperlaag route kent twee verschillende aanlandingszones in het plangebied, één ten westen en één ten oosten van het Natura 2000-gebied Lauwersmeer. Afbeelding 5.2 geeft de twee landroutes voor Zoutkamperlaag weer: de IX: Zoutkamperlaag landroute A en de IX: Zoutkamperlaag landroute B.

Afbeelding 5.2 IX: Zoutkamperlaag Landroutes

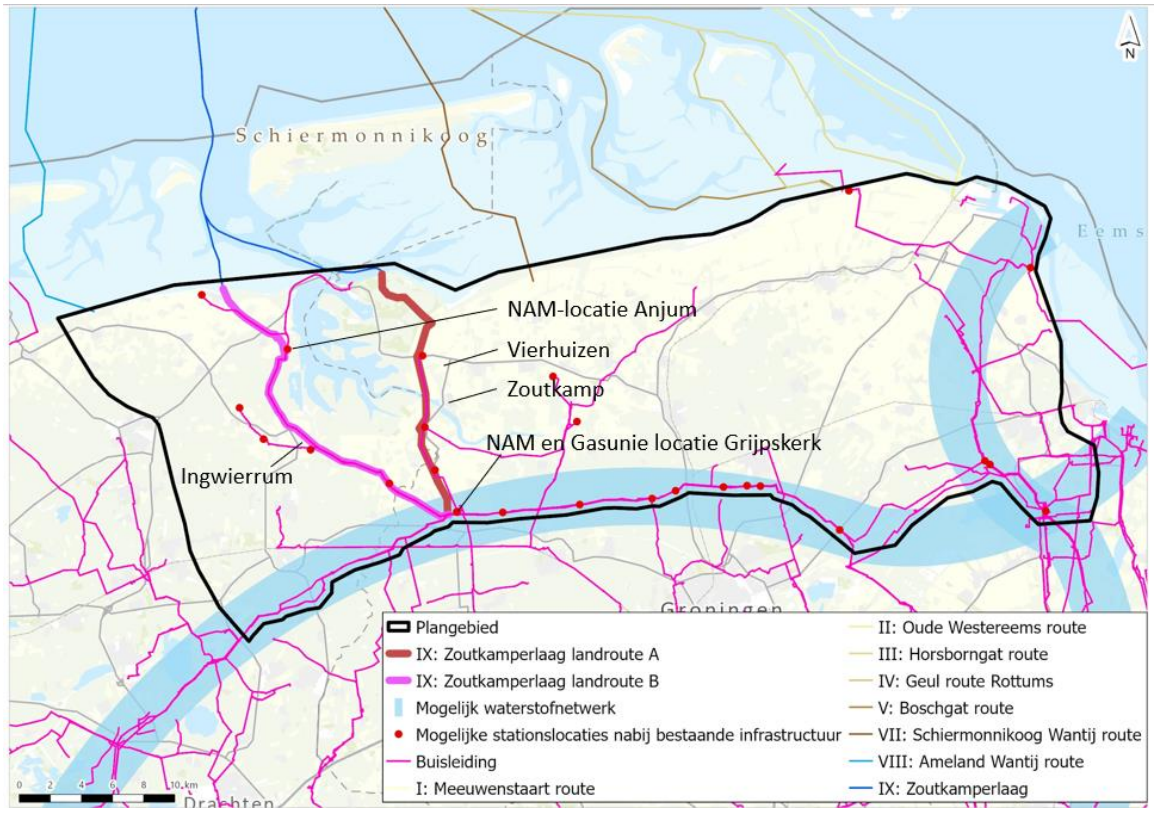

De IX: Zoutkamperlaag landroute A landt aan in een natuurlijk terrein ten oosten van Natura 2000-gebied Lauwersmeer. Deze route zoekt zo snel mogelijk de bundeling bij Vierhuizen via een oude dijk in agrarisch gebied. Bij Vierhuizen liggen bestaande NAM buisleidingen. Deze worden gevolgd tot aan de NAM- en Gasunie locatie nabij Grijpskerk. Deze route moet ter hoogte van Zoutkamp het Natura 2000-gebied Lauwersmeer kruisen over een lengte van ongeveer 650 m, vervolgens moet deze route ook één keer een primaire waterkering kruisen. Deze route is 18,2 km lang.

De IX: Zoutkamperlaag landroute B volgt grotendeels dezelfde route als de VIII: Ameland Wantij landroute A, maar sluit sneller aan op de bestaande leidingen in het gebied door de meer oostelijke ligging van deze

aanlandingszone. Het dorp Moddergat ligt direct ten zuidwesten van deze aanlandingszone. De bebouwing hier zorgt ervoor dat er geen ruimte is om direct aan te sluiten op de stationslocatie. Deze route is 23,7 km lang en heeft dezelfde gestuurde boring als de VIII: Ameland Wantij landroute A.

Tabel 5.3 Alternatieven IX: Zoutkamperlaag landroutes

Route	Lengte over land naar waterstofnetwerk	Lengte doorkruising Natura 2000-gebied
IX: Zoutkamperlaag landroute A	Circa 18,2 km	Circa 650 m
IX: Zoutkamperlaag landroute B	Circa 23,7 km	Circa 250 m

5.1.3 Schiermonnikoog Wantij

Afbelding 5.3 geeft de routes op land weer voor de Schiermonnikoog Wantij. Voor deze aanlandingslocatie zijn 3 alternatieven mogelijk. De VII: Schiermonnikoog Wantij landroute A sluit aan in of nabij de Eemshaven. De VII: Schiermonnikoog Wantij landroute B (met twee varianten; B en B1) en de VII: Schiermonnikoog Wantij landroute C sluiten aan bij het Waterstofnetwerk Nederland tussen Grijpskerk en Tjuchem.

Afbeelding 5.3 VII: Schiermonnikoog Wantij Landroutes

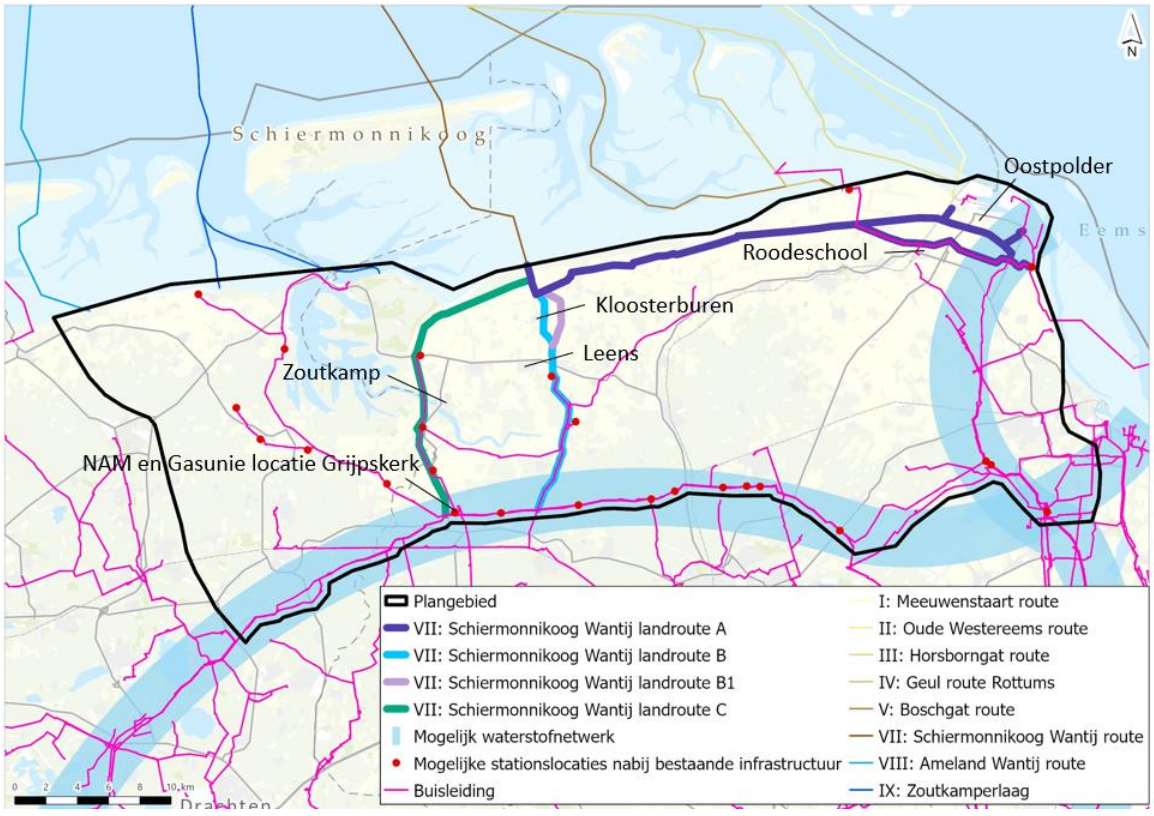

De VII: Schiermonnikoog Wantij landroute A sluit niet aan op het Waterstofnetwerk Nederland tussen Grijpskerk en Tjuchem, maar loopt langs de kust en via landschapselementen naar de Eemshaven. Deze route ligt in agrarisch gebied en volgt de waterkeringen die in het landschap liggen. De VII: Schiermonnikoog Wantij landroute A ligt zuidelijk van de lintbebouwing in Valom. Richting het oosten splits deze route zich op in 2 varianten: een variant gaat via de Roodeschool en een variant gaat via de Oostpolder.

Deze hebben op de kaart niet twee aparte namen gekregen. Nabij de Eemshaven zijn verschillende alternatieven om op het Waterstofnetwerk Groningen aan te sluiten. Dit is beschreven in paragraaf 5.4.

De VII: Schiermonnikoog Wantij landroute B gaat direct na aanlanding naar het zuiden. De route loopt door open agrarisch landschap van Kloosterburen naar Leens. Hiervoor zijn twee varianten opgesteld: de VII: Schiermonnikoog Wantij landroute B en de VII: Schiermonnikoog Wantij landroute B1 (zie afbeelding 5.4). De VII: Schiermonnikoog Wantij landroute B ligt tussen Kloosterburen en Molenrij. Bij Kloosterburen is lintbebouwing aanwezig waardoor deze route hier mogelijk niet langs kan. Daarom is de variant via Broek opgesteld die rondom de lintbebouwing, richting Broek, heen is getraceerd. Dit is de VII: Schiermonnikoog Wantij landroute B1. Vanaf Leens en Warfhuizen kan de route bestaande buisleidingen van de NAM en Gasunie volgen tot het Waterstofnetwerk Nederland tussen Grijpskerk en Tjuchem. Naast het kruisen van agrarisch gebied vormt hierin een belemmering. De VII: Schiermonnikoog Wantij landroute B via Kloosterburen is 16,5 km lang en de VII: Schiermonnikoog Wantij landroute B1 via Broek is 17,2 km lang.

Afbeelding 5.4 Varianten van VII: Schiermonnikoog Wantij landroute B (oostelijke variant is B1 en westelijke variant is B)



De VII: Schiermonnikoog Wantij landroute C volgt eerst de primaire waterkering naar het westen toe, na de aansluiting bij de bestaande NAM buisleidingen volgt de route dezelfde route als de IX: Zoutkamperlaag landroute A.

Tabel 5.4 Alternatieven VII: Schiermonnikoog Wantij landroutes

Route	Lengte over land naar waterstofnetwerk	Lengte doorkruising Natura 2000-gebied
VII: Schiermonnikoog Wantij landroute A (via Roodeschool)	Circa 34,6 km	Nee
VII: Schiermonnikoog Wantij landroute A (via Oostpolder)	Circa 35,3 km	Nee
VII: Schiermonnikoog Wantij landroute B	Circa 16,5 km via Kloosterburen	Nee
VII: Schiermonnikoog Wantij landroute B1	Circa 17,2 km via Broek	Nee
VII: Schiermonnikoog Wantij landroute C	Circa 20,3 km	Circa 650 m

5.1.4 Ten Westen van de Eemshaven

Het Waterstofnetwerk Nederland bevindt zich aan de oostzijde van de Eemshaven. Hoofdstuk 3 beschrijft de 3 locaties die Gasunie onderzoekt waarop de PAWOZ waterstofroutes op het Waterstofnetwerk Nederland kunnen worden aangesloten in de Eemshaven. Deze zijn in afbeelding 5.5 weergegeven met cirkels. Afbeelding 5.5 geeft daarnaast de landroutes weer voor de aanlandingszone Ten Westen van de Eemshaven tot aan deze aansluitpunten.

Vanaf de aanlandingszone Ten Westen van de Eemshaven is één landroute weergegeven: de II: Oude Westereems landroute A. Deze bestaat uit twee varianten: de II: Oude Westereems landroute A via de Oostpolder en de II: Oude Westereems landroute A1 via de Roodeschool. Deze varianten bereiken de aansluitpunten zowel via de Oostpolder als via Roodeschool. In de Oostpolder vindt een gebiedsontwikkeling plaats en het is nog onzeker of hier waterstofleidingen voor PAWOZ kunnen komen te liggen. Het MER zal moeten uitwijzen welke milieueffecten er zijn voor zowel de landroute door de Oostpolder als langs Roodeschool.

Afbeelding 5.5 II: Oude Westereems landroutes voor aanlanding Ten Westen van de Eemshaven

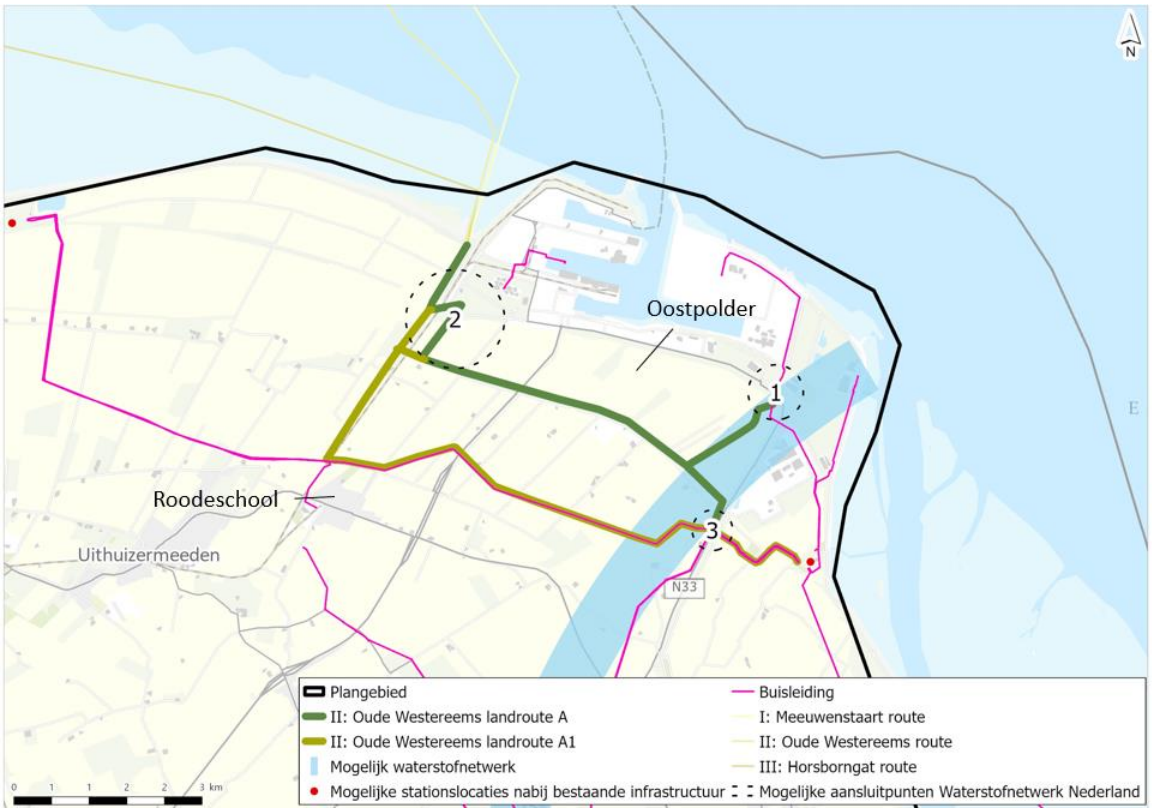

Twee van de drie mogelijk aansluitlocaties bevinden zich aan de oostzijde ten opzichte van de Eemshaven. Daarom wordt gezocht naar een manier om door de Eemshaven te komen met de leidingen. In de Eemshaven spelen vele andere ontwikkelingen bijvoorbeeld: de gebiedsontwikkeling van de Oostpolder, nieuwe stations van TenneT en nieuwe kabels van TenneT. Bij de ontwikkeling van de Oostpolder is rekening gehouden met een ruimtelijke reservering voor kabels, maar niet voor leidingen. Onderzocht wordt of het mogelijk is om in deze gereserveerde ruimte in Oostpolder ook waterstofleiding(en) aan te leggen.

De II: Oude Westereems landroute A via de Oostpolder kan ook eindigen westelijk van de Oostpolder (en niet door de Oostpolder lopen), indien het aansluitvariant 2 (synergie met Waterstofnetwerk Eemshaven) wordt ontwikkeld (zie tabel 3.1). Anders splitst deze route zich om op het startpunt van het

Waterstofnetwerk Groningen aan te sluiten of op een nieuwe locatie waar de II: Oude Westereems landroute A1 via de Roodeschool eindigt.

Voor aanlanding bij de aanlandingszone Ten Westen van de Eemshaven geldt dat II: Oude Westereems landroute A via de Oostpolder en de II: Oude Westereems landroute A1 via de Roodeschool, zoals eerder beschreven, gevolgd kunnen worden. Vanaf de aanlandingszone Ten Westen van de Eemshaven geldt dat een route van ongeveer 1500 m langs de Eemshaven moeten worden aangelegd om aan te sluiten op de Oostpolder of de Roodeschool route. Voor dit deel van de route zal er interactie zijn met de windmolens die hier in het gebied staan.

Tabel 5.5 Alternatieven II: Oude Westereems landroutes

Route	Lengte over land naar waterstofnetwerk	Lengte doorkruising Natura 2000-gebied
II: Oude Westereems landroute A (via Oostpolder - aansluitpunt 3)	Circa 8,0 km	Nee
II: Oude Westereems landroute A1 (via Roodeschool - aansluitpunt 3)	Circa 10,0 km	Nee

5.1.5 Waterstofcorridors

Alle routes die hierboven beschreven zijn worden in het MER als corridor onderzocht. Dit leidt tot het onderstaande waterstof onderzoeksgebied op land.

Afbeelding 5.6 Overzichtskaart routes op land voor leidingen

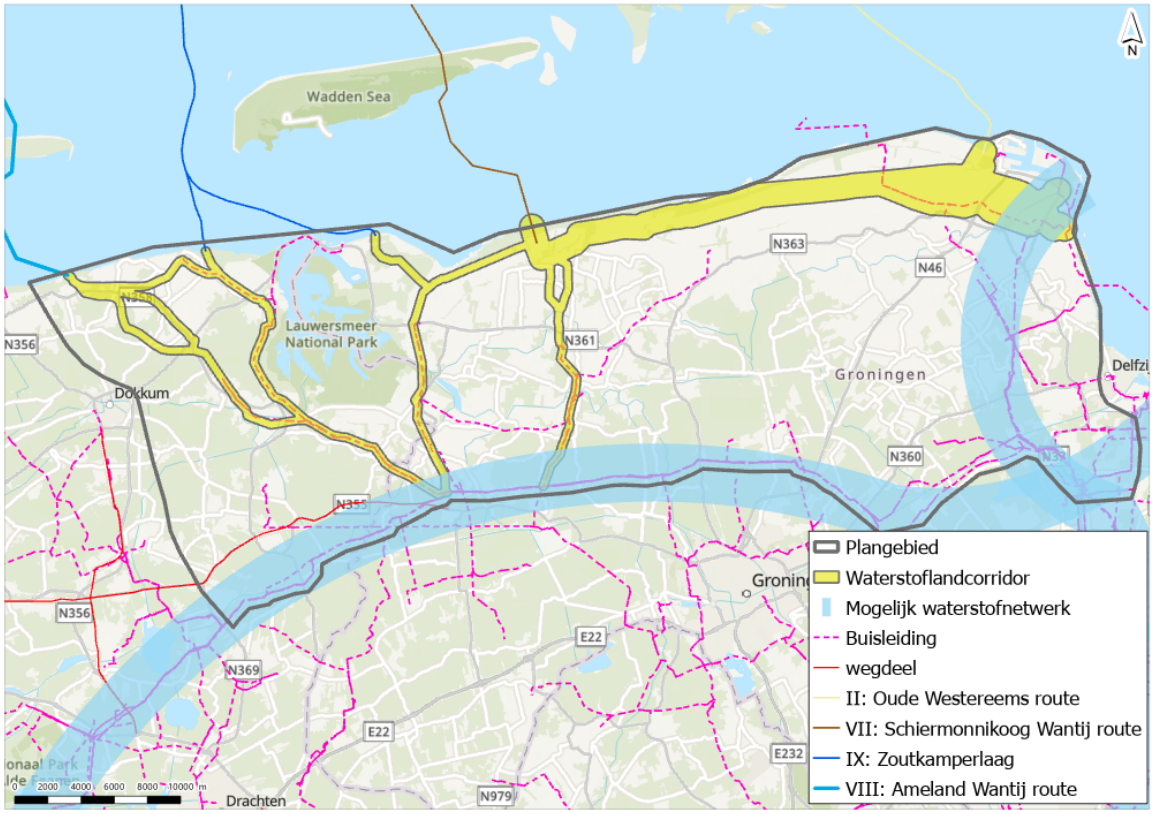

5.2 Stationslocaties

Naast de waterstofleidingen moeten er ook verschillende stationslocaties worden onderzocht. Het gaat om een afsluiterlocatie en een waterstof aanlandingsstation. De uitgangspunten hiervoor zijn beschreven in hoofdstuk 3.

Afbeelding 5.7 geeft gas en mijnbouw locaties weer langs de routealternatieven waar circa 2 hectare aan ruimte beschikbaar is in het gebied tegen de locaties aan. De grootte van de locaties langs de routes variëren van 10 m bij 10 m, tot locaties van enkele hectares. Afbeelding 5.6 toont onderscheid tussen greenfield en brownfield locaties. Voor de kleinere locaties is alleen greenfield ontwikkeling mogelijk (nieuw project zonder bestaande belemmeringen). Voor de grotere locaties kan worden onderzocht of er gedeeltelijke brownfield ontwikkeling mogelijk is (binnen bestaande locaties uitbreiden van mijnbouwlocatie; inbreiding). Het aanlandstation wordt dan deels op het bestaande terrein ontwikkeld. De verwachting is dat op de grotere locaties ondergronds allerlei infrastructuur zit. Hierdoor lijkt het in deze eerste planologische verkenning dat een brownfield ontwikkeling wel mogelijk is, op locaties waar dit mogelijk niet het geval is.

Afbeelding 5.7 Potentiële locaties voor het waterstof aanlandingsstation langs de onshore waterstofroutes

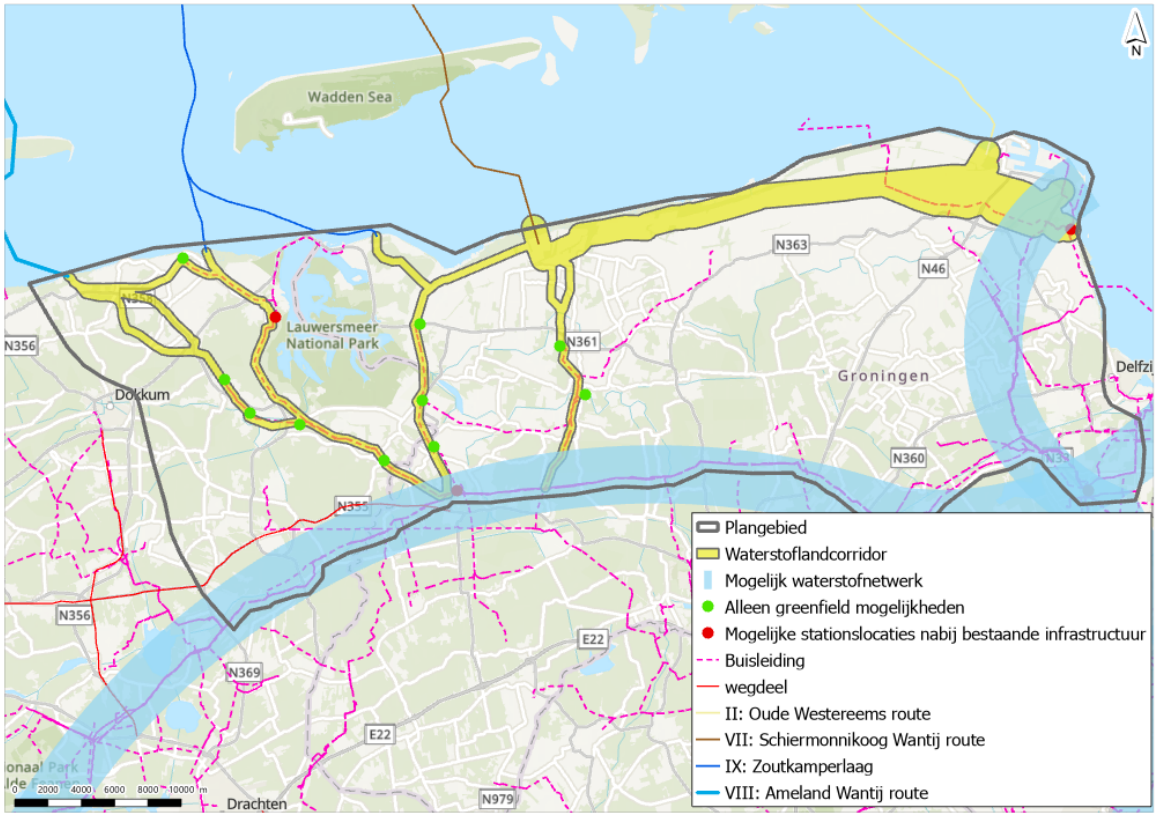

De grote gas en mijnbouw infrastructuur locaties nabij de onshore routes en de bijbehorende relevantie van deze locaties voor de landroutes zijn:

- de NAM productielocatie Anjum. Relevant voor VIII: Ameland Wantij landroute A en IX: Zoutkamperlaag landroute B;
- de NAM en Gasunie locatie Grijpskerk. Relevant voor de routes die aansluiten op het Waterstofnetwerk Nederland tussen Grijpskerk en Tjuchem;
- de Noordgastransport locatie nabij Uithuizen. Relevant voor de routes die langs de Eemshaven lopen;
- de Gasunie compressorstation Spijk. Relevant voor de routes die langs de Eemshaven lopen;
- en de Gasunie locatie nabij Tjuchem. Deze bevindt zich op een kruispunt van het waterstofnetwerk, waardoor deze locatie in principe voor alle routes relevant is. Voor de routes die via de Eemshaven lopen

betekent dit wel dat de routes verlengd moeten worden naar Tjuchem voordat ze worden aangesloten op het waterstofnetwerk, waardoor dit niet de ideale locatie is voor deze routes.

Alle mijnbouwlocaties kunnen een andere eigenaar hebben. Uit een eerste inventarisatie blijkt dat bijna alle locaties van de NAM zijn. Drie locaties worden door Gasunie gebruikt: 1) Compressorstation Spijk, 2) Nabij Grijpskerk en 3) nabij Tjuchem. De eigenaar en de gebruiker kunnen per locatie verschillen. Hier is nu geen zicht op. De kansen voor inbreiding of uitbreiding van locaties zal nog afgestemd moeten worden met de gebruikers en landeigenaren.

5.3 Samenvatting waterstofroutes

Onderstaande tabel geeft een samenvatting van de volgende kenmerken van de routes:
- lengte van de routes vanwege kosten;
- de mate waarin Natura 2000-gebieden worden gekruist vanwege vergunbaarheidsrisico's;
- nabijgelegen grote stationslocaties voor elke onderzochte waterstofroute voor bundeling met bestaande mijnbouwlocaties.

De waterstofroutes onderscheiden zich op dit detailniveau niet significant op de andere onderzochte thema's.

Tabel 5.6 Samenvattende tabel van de onshore waterstofroutes

Route	Lengte over land naar waterstofnetwerk	Lengte doorkruising Natura 2000-gebied	Bestaande stationslocaties langs route
VIII: Ameland Wantij landroute A	Circa 32,2 km	Circa 250 m	NAM productielocatie Anjum, de NAM en Gasunie locatie Grijpskerk.
VIII: Ameland Wantij landroute B	Circa 28,8 km	Nee	De NAM en Gasunie locatie Grijpskerk.
VIII: Ameland Wantij landroute B1	Circa 28,7 km	Nee	De NAM en Gasunie locatie Grijpskerk.
IX: Zoutkamperlaag landroute A	Circa 18,2 km	Circa 650 m	De NAM en Gasunie locatie Grijpskerk.
IX: Zoutkamperlaag landroute B	Circa 23,7 km	Circa 250 m	NAM productielocatie Anjum, de NAM en Gasunie locatie Grijpskerk.
VII: Schiermonnikoog Wantij landroute A (via Roodeschool)	Circa 34,6 km via Route Roodeschool	Nee	Gasunie compressorstation Spijk.
VII: Schiermonnikoog Wantij landroute A (via Oostpolder)	Circa 35,3 km via Route Oostpolder	Nee	Gasunie compressorstation Spijk.
VII: Schiermonnikoog Wantij landroute B	Circa 16,5 km via Kloosterburen	Nee	Gasunie locatie Tjuchem.
VII: Schiermonnikoog Wantij landroute B1	Circa 17,2 km via Broek	Nee	Gasunie locatie Tjuchem.
VII: Schiermonnikoog Wantij landroute C	Circa 20,3 km	Circa 650 m	De NAM en Gasunie locatie Grijpskerk.
II: Oude Westereems landroute A (via Oostpolder - aansluitpunt 3)	Circa 8,0 km via Route Oostpolder	Nee	Gasunie compressorstation Spijk.

Route	Lengte over land naar waterstofnetwerk	Lengte doorkruising Natura 2000-gebied	Bestaande stationslocaties langs route
II: Oude Westereems landroute A (via Roodeschool - aansluitpunt 3)	Circa 10,0 km via Route Roodeschool	Nee	Gasunie compressorstation Spijk.

5.4 Onderzoeksgebied MER

De routes zijn in deze notitie als lijnen ingetekend, maar deze zijn slechts indicatief. Het is nog onzeker waar de kabels en leidingen komen. In het MER wordt daarom een gebied onderzocht op milieueffecten, de kabels en/of leidingen kunnen overal in dit gebied komen te liggen. We noemen dit het plangebied. De breedte van het onderzoeksgebied verschilt per aanlandingszone. Tabel 4.1 uit de NRO deel 2 laat zien dat vanaf welke aanlandingszones op dit moment kabels en/of leidingen worden onderzocht. Het zoekgebied is 500 m breed (250 m aan weerszijden) bij alleen kabels en leidingen, hierin zit schuifruimte om de routes te optimaliseren naar aanleiding van de uitkomsten van het MER. Wanneer zowel kabels als leidingen aanlanden dan wordt een zoekgebied van 1500 m onderzocht. Tussen kabels en leidingen wordt bij parallelloop een onderlinge afstand van 1000 m gehanteerd, samen met 500 m schuifruimte (250 m aan weerszijden) komt te totale te onderzoeken breedte uit op 1500 m.

Afbeelding 5.8 geeft het onderzoeksgebied van de routes voor het MER weer. De blauwe gebieden geven het onderzoeksgebied weer voor de routes. De te onderzoeken locaties voor stations zijn hierin ook weergegeven.

Afbeelding 5.8 Onderzoeksgebied voor de landroutes + waterstofstations in het MER

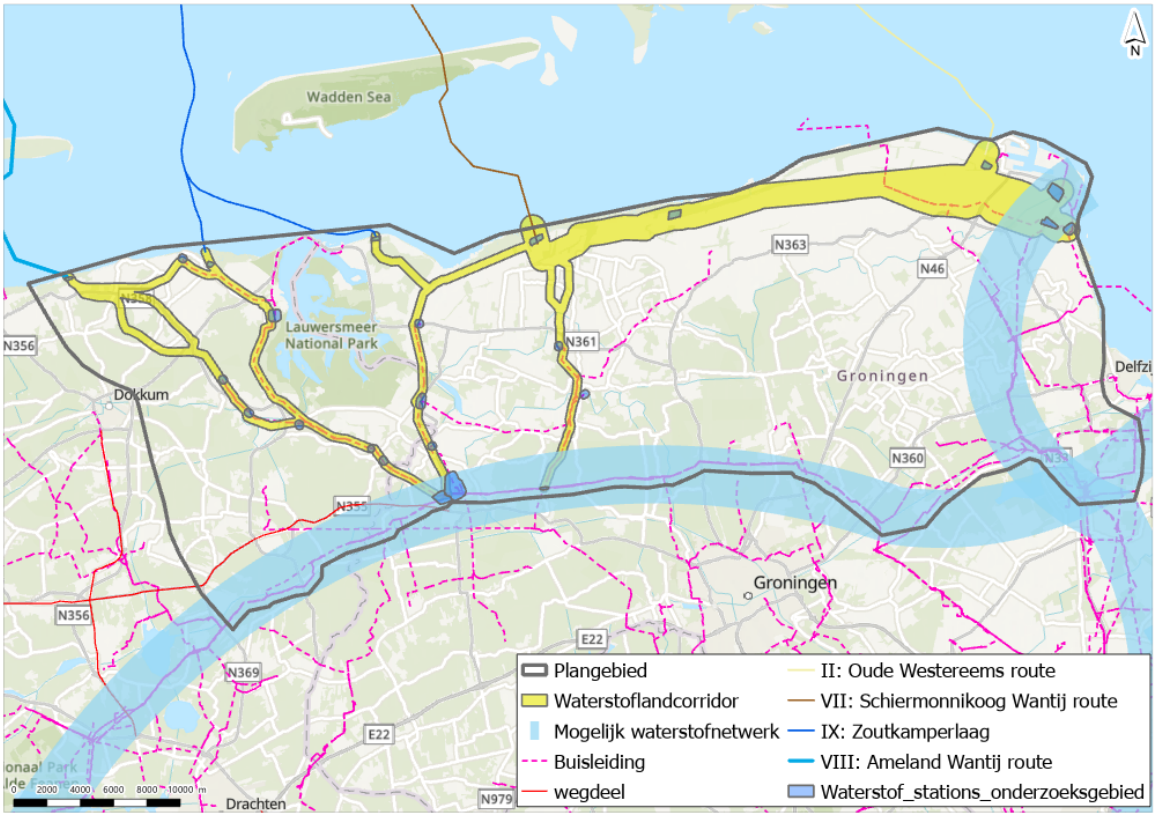

6

AANLEGTECHNIEK VAN WATERSTOFROUTES

Kabels en leidingen worden doorgaans aangelegd of via een gestuurde boring op middels een open ontgraving. Hoofdstuk 6 brengt voor alle bovenstaande routes uit tabel 5.1 in beeld hoe ze aangelegd kunnen worden. Hiervoor is een hypothetische lijn getrokken in het midden van de te onderzoeken gebieden. Op basis van vooraf opgestelde uitgangspunten zijn vervolgens deze hypothetische lijnen gevolg. Dit geeft inzicht in hoe de routes onderling van elkaar verschillen voor het toepassen van gestuurde boringen. In absolute aantallen kan nog veel wijzigingen. Het betreft een inventarisatie van te kruisen objecten. De lengtes van de boring zijn een eerste inschatting. De uitvoeringstechniek kan ook nog wijzigen. De hypothese is dat onderstaande uitkomsten relatief wel onderscheid inzichtelijk maken tussen de routes.

6.1 Uitgangspunten

Voor alle routes geldt dat het uitgangspunt is om de infrastructuur aan te leggen met een open ontgraving. Soms is het onmogelijk of onwenselijk om met een open ontgraving aan te leggen. Dan wordt een gestuurde boring (ook wel HDD genoemd) toegepast. Een HDD wordt toegepast indien er sprake is van een kruising met:

- waterkeringen;
- watergangen (primair of grote breedte);
- bossen;
- spoor;
- snelwegen en provinciale wegen;
- overige waterstaatswerken;
- N2000-gebieden;
- NNN-gebieden;
- buisleidingen gevaarlijke inhoud;
- hoogspanning;
- kabels & leidingen stroken;
- archeologische waardevolle locaties.

Voor kruisingen van infrastructuur met een lengte van minder dan 150 m wordt een perstechniek gebruikt. Voor langere afstanden wordt een HDD ingezet, tot een maximum van 1500 m.

6.2 Gestuurde boring per aanlandingszone

Per aanlandingszone zijn routealternatieven opgesteld, zie tabel 5.1. Omdat de routes op abstract niveau zijn ingetekend geven onderstaande tabellen indicatief aan waar de routes met open ontgraving en gestuurde boring worden aangelegd. Bij alle routes is uitgegaan van het aantal boringen voor één leiding. De volgende afbeelding toont een overzicht van de locaties waar een HDD wordt toegepast (in rood).

Afbeelding 6.1 Overzicht van de locaties waar een HDD wordt toegepast (in rood)



6.3 Ameland Wantij

De volgende afbeelding en tabel geven de ontwikkelde routes aan vanaf de aanlandingszone van de Ameland Wantij. De tabel geeft het aantal gestuurde boringen aan en de totale lengte wat indicatief in open ontgraving en als gestuurde boring wordt aangelegd.

Afbeelding 6.2 VIII: Ameland Wantij Landroutes

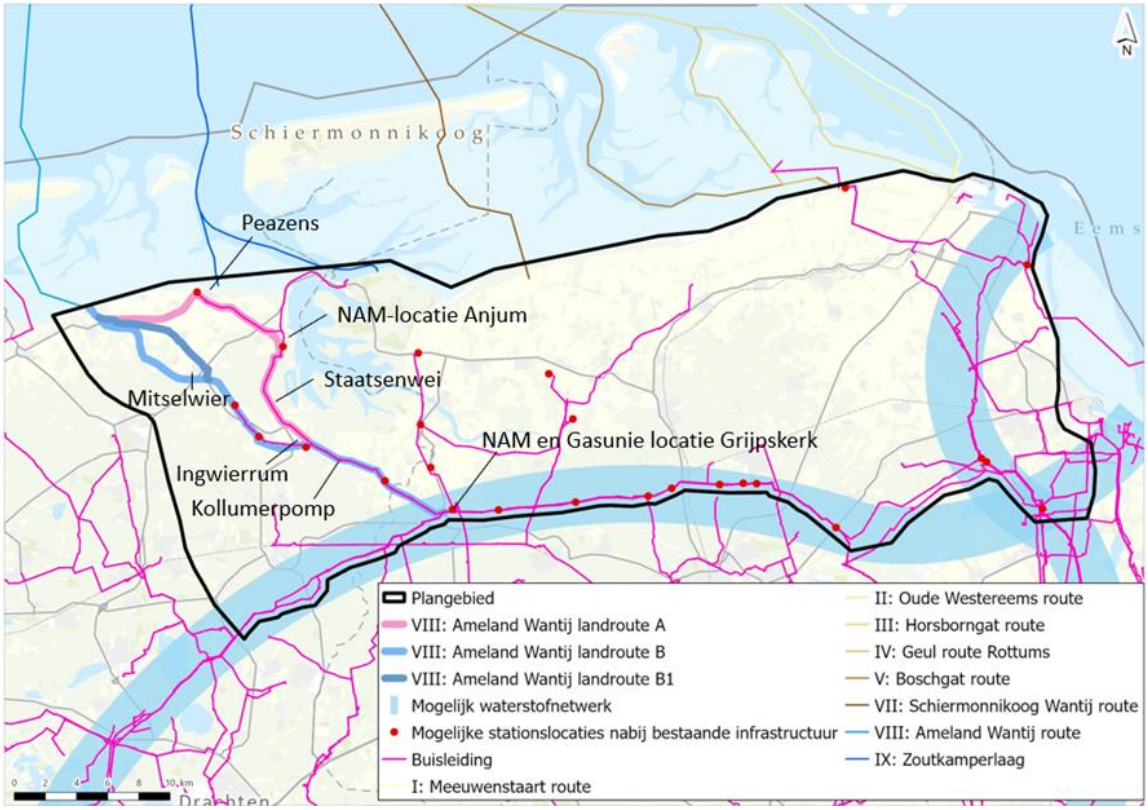

Tabel 6.1 Alternatieven VII: Ameland Wantij Landroutes

Route	Lengte over land naar waterstofnetwerk	Aantal gestuurde boringen HDD (perslucht)	Totale lengte gestuurde boring (open ontgraving)	Lengte doorkruising Natura 2000-gebied
VIII: Ameland Wantij landroute A	Circa 32,2 km	2 HDD (8 perstechniek)	1.562 m (30,6 km)	Circa 250 m
VIII: Ameland Wantij landroute B	Circa 28,8 km	1 HDD (14 perstechniek)	1.297 m (27,5 km)	Nee
VIII: Ameland Wantij landroute B1	Circa 28,7 km	1 HDD (13 perstechniek)	1.286 m (27,4 km)	Nee

6.4 Zoutkamperlaag

De volgende afbeelding en tabel geven de ontwikkelde routes aan vanaf de aanlandingszone van de Zoutkamperlaag. De tabel geeft het aantal gestuurde boringen aan en de totale lengte wat indicatief in open ontgraving en als gestuurde boring wordt aangelegd.

Afbeelding 6.3 IX: Zoutkamperlaag Landroutes

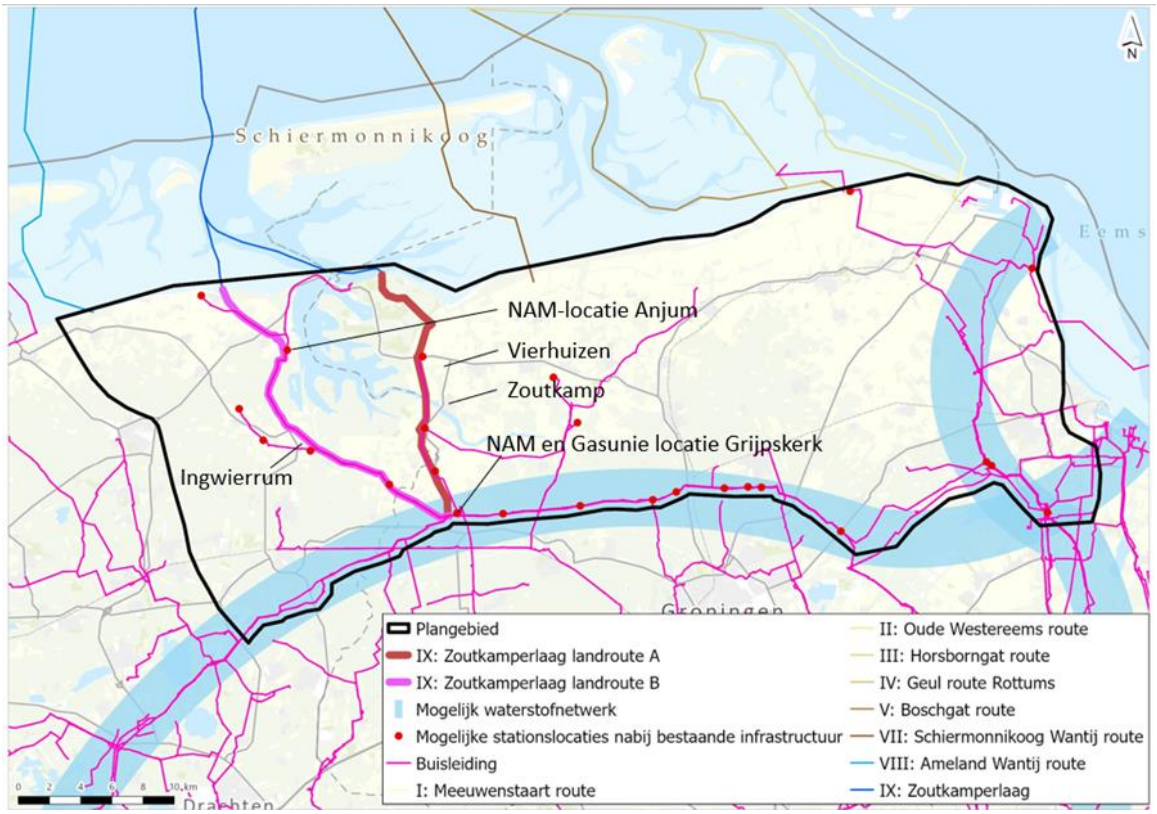

Tabel 6.2 Alternatieven IX: Zoutkamperlaag Landroutes

Route	Lengte over land naar waterstofnetwerk	Aantal gestuurde boringen HDD (perslucht)	Totale lengte gestuurde boring (open ontgraving)	Lengte doorkruising Natura 2000-gebied
IX: Zoutkamperlaag landroute A	Circa 18,2 km	5 HDD (4 perstechniek)	2.045 m (16,2 km)	Circa 650 m
IX: Zoutkamperlaag landroute B	Circa 23,7 km	2 HDD (7 perstechniek)	1.905 m (21,8 km)	Circa 250 m

6.5 Schiermonnikoog Wantij

De volgende afbeelding en tabel geven de ontwikkelde routes aan vanaf de aanlandingszone van de Schiermonnikoog Wantij. De tabel geeft het aantal gestuurde boringen aan en de totale lengte wat indicatief in open ontgraving en als gestuurde boring wordt aangelegd.

Afbeelding 6.4 VII: Schiermonnikoog Wantij Landroutes

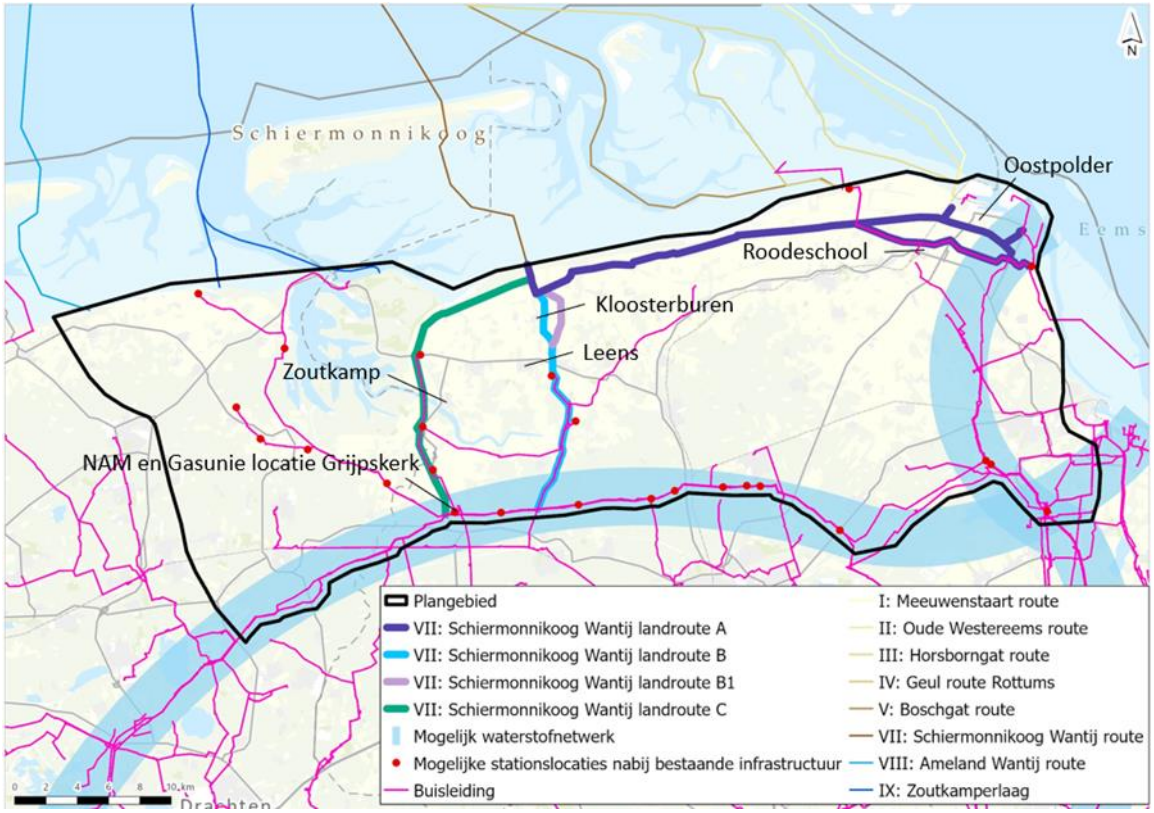

Tabel 6.3 Alternatieven VII: Schiermonnikoog Wantij Landroutes

Route	Lengte over land naar waterstofnetwerk	Aantal gestuurde boringen HDD (perslucht)	Totale lengte gestuurde boring (open ontgraving)	Lengte doorkruising Natura 2000-gebied
VII: Schiermonnikoog Wantij landroute A via Roodeschool	Circa 34,6 km	0 HDD (12 perstechniek)	792 m (33,8 km)	Nee
VII: Schiermonnikoog Wantij landroute A via Oostpolder	Circa 35,3 km	0 HDD (13 perstechniek)	837 (34,5 km)	Nee
VII: Schiermonnikoog Wantij landroute B	Circa 16,5 km via Kloosterburen	0 HDD (6 perstechniek)	439 m (16,1 km)	Nee
VII: Schiermonnikoog Wantij landroute B1	Circa 17,2 km via Broek	1 HDD (6 perstechniek)	612 m (16,6 km)	Nee
VII: Schiermonnikoog Wantij landroute C	Circa 20,3 km	2 HDD (3 perstechniek)	1.083 m (19,2 km)	Circa 650 m

6.6 Ten westen van de Eemshaven

De volgende afbeelding en tabel geven de ontwikkelde routes aan vanaf de aanlandingszone Ten Westen van de Eemshaven. De tabel geeft het aantal gestuurde boringen aan en de totale lengte wat indicatief in open ontgraving en als gestuurde boring wordt aangelegd.

Afbeelding 6.5 II: Oude Westereems landroutes voor aanlanding Ten Westen van de Eemshaven

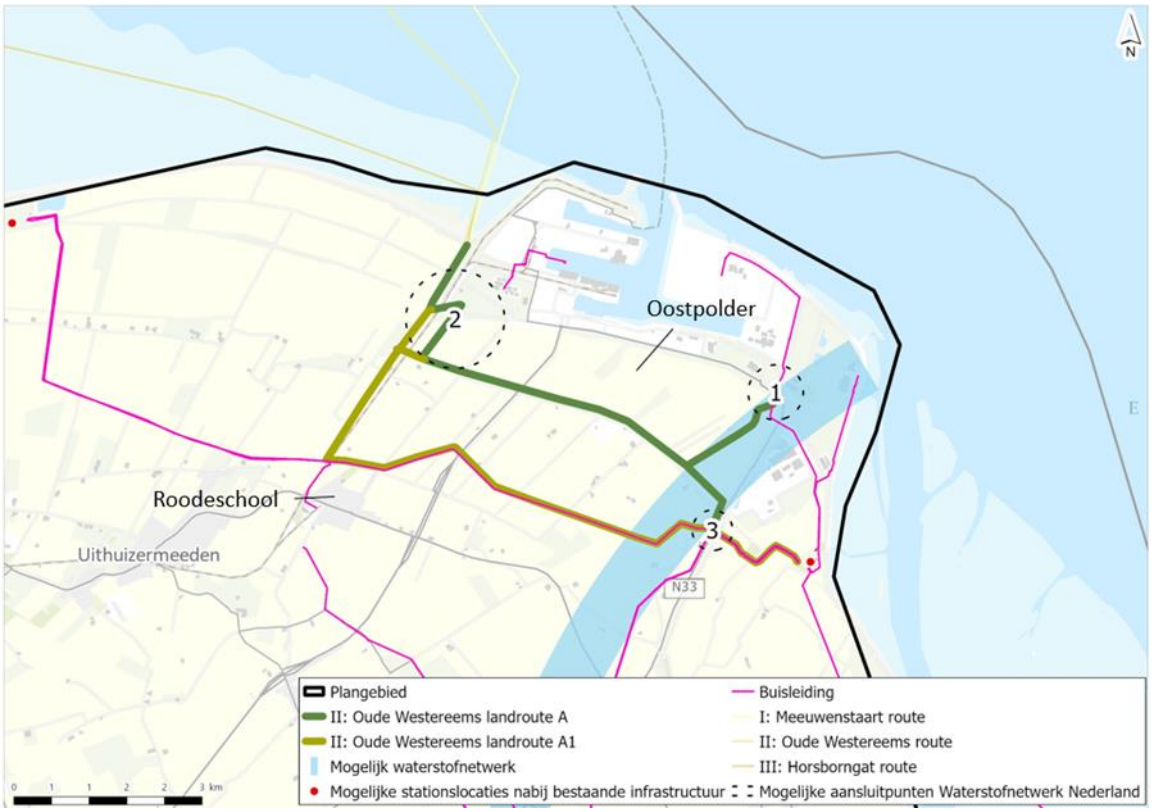

Tabel 6.4 Alternatieven II: Oude Westereems landroutes

Route	Lengte over land naar waterstofnetwerk	Aantal gestuurde boringen HDD (perslucht)	Totale lengte gestuurde boring (open ontgraving)	Lengte doorkruising Natura 2000-gebied
II: Oude Westereems landroute A via Oostpolder - aansluitpunt 3	Circa 8,0 km	0 HDD (10 perstechniek)	735 m (7,3 km)	Nee
II: Oude Westereems landroute A1 via Roodeschool - aansluitpunt 3	Circa 10,0 km	0 HDD (10 perstechniek)	739 m (9,3 km)	Nee

IV

BIJLAGE: NOTITIE - DIJKVARIANT B

NOTITIE

Onderwerp	Dijkvariant b
Project	PAWOZ-Eemshaven voluit
Opdrachtgever	Ministerie van Economische Zaken en Klimaat
Organisatie	RHW - Combi RHDHV & W+B
Werkpakket	4.4 Notitie Routeontwerp
Onderdeel	GEN - General
Soort	ME - Memo
Discipline	NA - Non-discipline specific or not applicable
Status	S3 - For client comments
Datum	25 augustus 2023
Referentie	BI9148-RHW-4.4-GEN-ME-NA-055078
Bijlage(n)	Dwarsprofielen dijk

1 INLEIDING

In de Notitie Reikwijdte en Detailniveau (NRD) voor PAWOZ - Eemshaven (hierna PAWOZ) is route XIb - dijkvariant b opgenomen. Deze route loopt parallel aan de zeedijk (tussen Westpolder en Eemshaven), door de beschermingszone van de dijk (zowel binnen- als buitendijks), richting Eemshaven (afbeelding 1.1 toont met een wit vlak het gebied waar de route parallel aan de kering loopt). De route is ingebracht als alternatief voor de route over land die over agrarische percelen loopt.

Om verder invulling te geven aan deze route hebben er gesprekken plaatsgevonden met Waterschap Noorderzijlvest (beheerder van dijk). In samenspraak met het Waterschap is bekeken of het aanleggen en onderhouden van kabels of leidingen langs deze route (zowel binnen-als buitendijks) haalbaar te maken is. Op basis van de gesprekken is gezamenlijk geconstateerd dat dit niet het geval is. In deze notitie wordt toegelicht waarom de route niet haalbaar te maken is.

Witteveen+Bos Raadgevende ingenieurs B.V.
Postbus 24087
3511 SW Utrecht
www.witteveenbos.com

Royal HaskoningDHV Nederland B.V.
Postbus 1132
3818 EX Amersfoort
www.royalhaskoningdhv.nl

Afbeelding 1.1 Route XIb - dijkalternatief b



2 UITGANGSPUNTEN

In dit hoofdstuk worden de kenmerken van de betreffende kering en de uitgangspunten en eisen voor de aanleg van een kabel en een leiding toegelicht.

2.1 Primaire kering

De primaire waterkering ter hoogte van de dijkvariant biedt bescherming tegen overstromingen bij hoogwater vanuit de Waddenzee. In de Keur van Waterschap Noorderzijlvest zijn onder andere de regels vastgelegd ter bescherming van de waterstaatswerken zoals dijken en wateren.

Opbouw van de kering

Op verschillende locaties langs de dijk zijn dwarsdoorsnedes gemaakt om de opbouw van de kering in beeld te brengen (Afbeelding 2.1 toont een overzicht van alle locaties waar een doorsnede is gemaakt, zie bijlage I voor alle profielen). Afbeelding 2.2 toont een typische dwarsdoorsnede van de kering, waarin de verschillende kenmerken en zones van de kering zijn aangegeven:

- de **kernzone** zijn de centrale gedeelten van waterkeringen en oppervlaktewaterlichamen, die als zodanig in de legger van het Waterschap Noorderzijlvest zijn aangegeven en waarin ter bescherming van die waterstaatswerken voorschriften krachtens deze Keur van toepassing zijn;
- de **beschermingszone** is aan een waterstaatswerk grenzende zone, waarin ter bescherming van dat werk voorschriften en beperkingen (kunnen) gelden. Deze bestaat uit 100 meter aan weerszijden van het werk, vanaf de teen van het dijklichaam;
- de **veiligheidszone** vanuit NEN 3651: de NEN 3651 is bedoeld voor leidingen en niet voor kabels, maar deze wordt hier echter wel vaak voor gebruikt (mantelbuizen worden gezien als leidingen). De exacte maatvoering heeft te maken met wat er wordt aangelegd. De druk van de leiding is ook bepalend (i.h.k.v. verwerkingskader);
- de **kruin** van de dijk is het bovenste gedeelte van de dijk;
- de **berm** binnendijks is naast of tegen de dijk aangebrachte grond om de dijk te ondersteunen. De **berm** buitendijks is aangebracht vanwege golfoploop en golfbelasting;
- binnendijks van de dijk bevindt zich een **sloot**, deze is van belang voor de waterhuishouding in het gebied;
- **de asfaltbekleding** op de dijk is aangelegd om het onderliggende dijklichaam te beschermen tegen erosie;

- voor het verrichten van onderhoudswerkzaamheden bestemde en als zodanig bij het waterschap in gebruik zijnde paden, gelegen langs oppervlaktewaterlichamen worden gedefinieerd als **onderhoudspaden**.

Afbeelding 2.1 Overzicht van locaties waar doorsneden van de dijk zijn gemaakt aangegeven met rood



Afbeelding 2.2 Typische doorsnede van de kering tussen Westpolder en Eemshaven. Hierin zijn relevante kenmerken en zones aangegeven

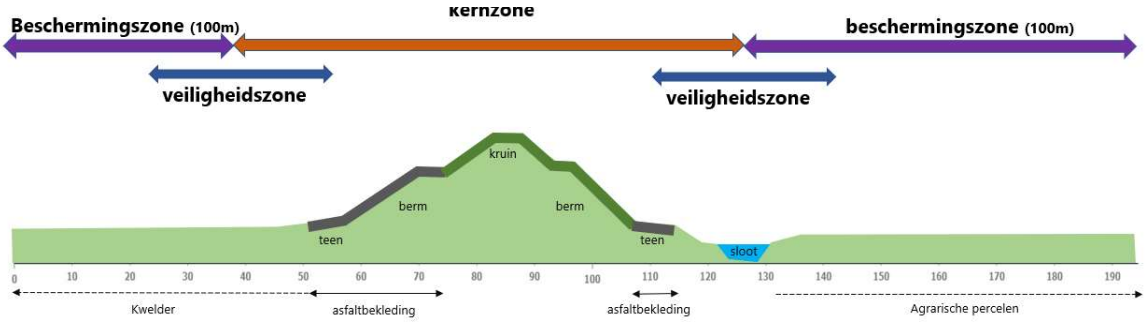

Eisen en advies vanuit het waterschap

- in de Keur is vastgelegd dat gebruikmaking van de waterkering zonder ontheffing niet is toegestaan;
- indien het niet mogelijk is om de beoogde activiteiten buiten de kern- en beschermingszone uit te voeren, bijvoorbeeld indien kruising van een dijk met kabels en leidingen onvermijdelijk is, kan een ontheffing (in de vorm van een watervergunning) onder voorwaarden worden afgegeven. In die gevallen dient in ieder geval te worden aangetoond dat de stabiliteit van de dijk wordt geborgd en de dijk bereikbaar is voor onderhouds- en herstelwerkzaamheden (zie punt hieronder);
- de onderhoudsweg ('asfaltbekleding' in afbeelding 2.3) dient te allen tijde bruikbaar te zijn. Mocht dit vanwege de aanleg van een kabel/leiding niet mogelijk zijn dan dient de initiatiefnemer in een alternatieve onderhoudsweg te faciliteren;
- in de toekomst wordt deze dijk mogelijk versterkt. Het is nog onzeker of er een binnen- of buitendijkse versterking wordt uitgevoerd. De mogelijkheid voor een eventuele toekomstige versterking mag niet beperkt worden door de eventuele aanleg van een kabel/leiding;

- de binnendijkse (en eventueel aanwezige buitendijkse) sloot dient te blijven functioneren tijdens eventueel kabel/leiding aanleg werkzaamheden. De sloot mag dus niet zomaar gedempt worden;
- met het oog op waterveiligheid behoudt het Waterschap het recht om onderhoudswerkzaamheden aan infrastructuur in de dijkzone tegen te houden;
- voor de aanleg van een leiding parallel aan de dijk zijn eisen opgenomen in de NEN 3650-serie en met name in de NEN 3651 (H7.3). Daarin is tevens opgenomen dat het leggen van een leiding in de lengterichting in of op een waterkering, dan wel in of op het theoretisch profiel van een waterkering in principe niet toelaatbaar is.

2.2 Kabel

Aanleg

Op land zijn de twee meest gebruikte aanlegmethodes middels open ontgravingen en gestuurde boringen (HDD). Standaard wordt een kabel aangelegd in open ontgraving, een HDD wordt toegepast als er zich één of meerdere obstakels (bijvoorbeeld sloten, wegen, buisleidingen) op of direct onder het oppervlak bevinden en andere installatiemethodes niet wenselijk zijn. In de volgende alinea's volgt een korte toelichting op de twee installatiemethodes, met name wat betreft het ruimtebeslag.

Open ontgraving

Bij de aanleg van de kabels in open ontgraving wordt met graafmachines een sleuf gegraven. De diepte van de sleuf is afhankelijk van de locatie waar de kabels komen te liggen. In het dijklichaam wordt naar verwachting een diepteligging van 2,10 m onder het maaiveld aangehouden. Voor de aanleg van een kabelsysteem is de benodigde werkruimte voor de aanlegstrook (10-15 m), transport (10-15 m) en grondopslag (20-25 m) in totaal circa 50 m. Om in den droge de kabels aan te leggen, kan het noodzakelijk zijn dat er bemaling aangebracht moet worden. Nadat de kabels en afdekplaten zijn gelegd, wordt de sleuf weer aangevuld met de eerder vrijgekomen grond en wordt de bemaling verwijderd. De verwachte duur van de werkzaamheden voor de aanleg van 1 kabel voor het deel parallel aan de dijk (uitgaande van 35-40 km) is circa 1,5 jaar.

Afbeelding 2.3 Benodigde werkstrook voor de aanleg van de kabels in open ontgraving

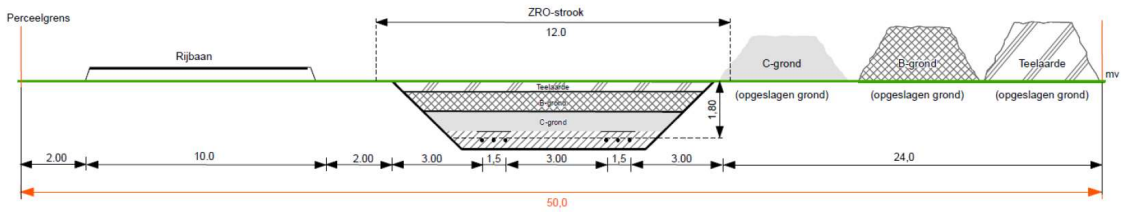

HDD

HDD staat voor 'horizontal directional drilling' (horizontaal gestuurde boring). Dit houdt in dat mantelbuizen op grotere diepte (>10 m onder het oppervlak) met een gestuurde boormethode worden aangelegd waarna de hoogspanningskabels in de mantelbuizen worden getrokken. De maximale lengte van een boring is circa 1.200 m, dit is afhankelijk van de lokale grondcondities. Voor de realisatie van horizontale boringen worden werkterreinen ingericht aan beide zijden van de boring (circa 2.500 m^2 bij intredepunt en wat kleiner bij uittredepunt). Hierbij moet men denken aan materieelopstellingen zoals een boormachine, boorstangen, een bentoniet scheidingsunit, een mobiele kraan, generatoren en units voor personeel, maar ook het realiseren van een bentoniet bassin. Materiaal zoals mantelbuizen en zakken met bentoniet worden ook op het werkterrein opgeslagen.

Eisen vanuit TenneT

- de kabel dient ten allen tijden (jaarrond, dus ook tijdens bijvoorbeeld stormseizoen) bereikbaar te zijn voor eventueel reparaties dit i.v.m. de wettelijke taak van TenneT ten aanzien) van leveringszekerheid van elektriciteit);
- de ZRO (Zakelijk Recht Overeenkomst) strook (zie afbeelding 2.3) is een strook van (afhankelijk van precieze ligging) circa 9-12 m. In de ZRO is opgenomen dat voor bepaalde werkzaamheden in deze strook een voorafgaande toestemming nodig is van de beheerder van de hoogspanningskabel. In de ZRO-strook rondom de kabel(s) wordt door TenneT een 'zakelijk recht' gevestigd in een overeenkomst met eigenaar en gebruikers. Hierin worden beperkingen gesteld aan het gebruik van de ZRO-strook. De gebruiksbeperkingen binnen de ZRO-strook gaan onder andere om bouw- en graafwerkzaamheden;
- aanpassingen aan de dijk mogen niet tot vermindering van de functionaliteit van de kabels leiden. Een dijkverbreding/-verhoging waardoor een groter pakket zand op de kabel komt, kan bijvoorbeeld leiden tot ongewenste thermische effecten en uiteindelijk falen van de verbinding. Dat wordt niet toegestaan.

2.3 Leiding

Voor de aanleg van een leiding parallel aan de dijk zijn eisen opgenomen in de NEN 3651. In de norm wordt het volgende gesteld: “Het leggen van een leiding in de lengterichting in of op een waterkering, dan wel in of op het theoretische profiel van een waterkering is niet toelaatbaar”. Wel wordt aangegeven dat in zeer uitzonderlijke gevallen, wanneer er dringende planologische redenen bestaan, afgeweken kan worden. Dit wordt met name bedoeld wanneer lokale parallelligging met een waterkering of en ander waterstaatswerk niet anders kan worden opgelost. Dat is niet wat met deze route wordt bedoeld: namelijk bewust, over een lengte van 40 km parallelligging met een waterkering opzoeken. Wanneer parallelligging niet vermeden kan worden moet volgens de NEN 3651 aan bepaalde eisen worden voldaan (eisen zijn afhankelijk van de druk van de leiding, verwachting is dat de druk van de waterstofleiding tussen de 70 en 100 bar is). Een van deze eisen is het plaatsen van damwanden aan weerszijden van de leiding. Dit betekent dat over een lengte van 40 km damwanden worden geplaatst aan weerszijden van de leiding.

Vanwege de eisen in de NEN, en de impact daarvan op de aanleg van een leiding parallel aan de dijk, wordt een leiding langs deze route als niet realistisch beschouwd.

3 BESCHRIJVING AANLEG DIJKVARIANT

Omdat op basis van de uitgangspunten voor de aanleg van een (waterstof)leiding reeds is vastgesteld dat dijkvariant B geen realistische route is, wordt in dit hoofdstuk alleen de aanleg van kabels beschreven.

3.1 Binnendijks

Benodigde ruimte

Uit de uitgangspunten volgt dat binnendijks <10 m beschikbaar is voor de aanleg van kabels, dit is in afbeelding 3.1 aangegeven met verticale gestreepte lijnen. Voor de aanleg van een kabelsysteem is minimaal de volgende ruimte nodig: 10 m voor de sleuf, 10 m voor transport over de rijweg parallel aan de sleuf en 20 m voor grondopslag. Deze benodigde ruimte is in afbeelding 3.1 geprojecteerd. Hieruit blijkt dat er binnendijks ten noorden van de sloot geen ruimte is voor de aanleg van een kabel. Aanvullend dient opgemerkt te worden dat de kabelsleuf is geprojecteerd op het deel van de dijk dat hellend is, waardoor de totale breedte van de sleuf om de kabel op de gewenste diepte te brengen toeneemt. Dit wordt geïllustreerd in afbeelding 3.2. Voor de tijdelijke opslag van vrijgekomen grond is alleen plaats op de agrarische percelen ten zuiden van de sloot.

Wanneer de breedte van de sleuf op een nog nader te bepalen wijze geoptimaliseerd zou kunnen worden, en er ten noorden van de sloot ruimte zou zijn voor de aanleg van 1 kabel betekent dit dat er direct ten noorden van de bestaande sloot een sleuf wordt ingegraven.

Afbeelding 3.1 Typische doorsnede van de kering tussen Westpolder en Eemshaven. Hierin is het gebied aangegeven dat mogelijk geschikt is voor de aanleg van infrastructuur. En is met gekleurde strepen de benodigde ruimte voor de aanleg van 1 kabel weergegeven

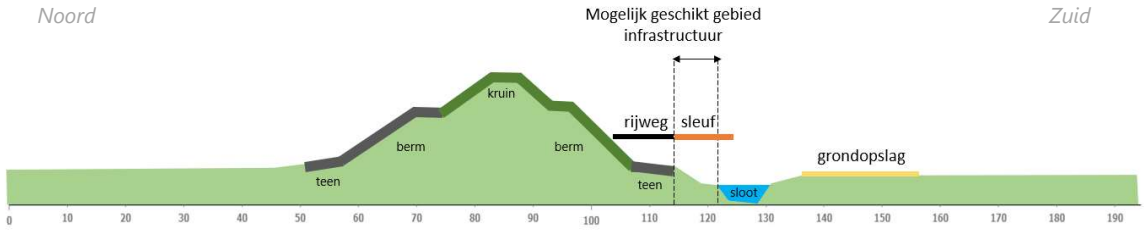

Afbeelding 3.2 Illustratieve weergave van de breedte van een sleuf bij een vlakke bodem en bij een hellende bodem

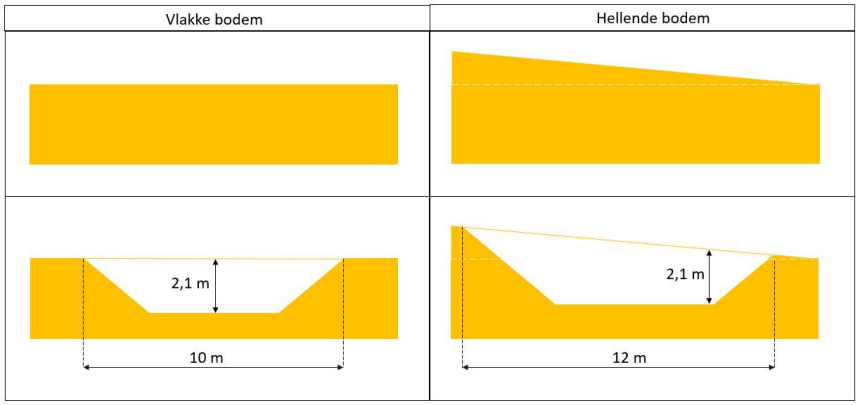

Sloot

De sloot zoals ook aangegeven in afbeelding 3.1 dient tijdens de werkzaamheden te blijven functioneren. Om de kabel op de aanlegdiepte te brengen wordt er ter hoogte van het oranje vlak een sleuf gegraven. Om de stabiliteit van de sloot te garanderen tijdens de graafwerkzaamheden is de verwachting dat er tijdelijke damwanden dienen te worden ingezet parallel aan de sloot, over het gehele tracé parallel aan de dijk en de sloot (40 km). De damwand zou geplaatst worden ter hoogte van de rechter verticale stippellijn in afbeelding 3.2. Om de vrijgekomen grond tijdelijk op te slaan aan de andere kant van de sloot dienen tijdelijke bruggen gebouwd te worden. Daarnaast is het ook mogelijk dat er vanwege de stabiliteit van de brug en de sloot, ter hoogte van de tijdelijke bruggen, ook damwanden nodig zijn aan de zuidelijke zijde van de sloot (= in hoogwaardige agrarische percelen).

Bereikbaarheid

Het waterschap heeft aangegeven dat de dijk te allen tijden bereikbaar moet zijn. Wanneer er langs de dijk werkzaamheden plaatsvinden is TenneT verantwoordelijk voor een tijdelijke weg om de werkzaamheden heen. Deze kan gegeven de beschikbare ruimte alleen worden aangelegd op de agrarische percelen ten zuiden van de dijk.

ZRO

Bij de aanleg van een kabel binnendijks is het vanwege de ZRO strook niet mogelijk om een binnendijkse dijkversterking te realiseren. Binnen de ZRO is volgens TenneT namelijk vastgelegd dat bouw en graafwerkzaamheden niet zijn toegestaan. Dit zou betekenen dat een binnendijkse versterking van de dijk niet mogelijk is. Dit is voor het Waterschap geen acceptabel uitgangspunt wanneer de haalbaarheid van een zeewaartse dijkversterking onzeker is.

Deelconclusie binnendijkse route

Aanleg

De sleuf die nodig is voor de aanleg van 1 kabel past niet tussen de binnendijks gelegen sloot en de dijk, wanneer de sleuf breedte geoptimaliseerd zou kunnen worden (hetgeen gezien afbeelding 6 niet aannemelijk is) zou de sleuf alsnog direct ten noorden van de huidige sloot gegraven worden. Er is dan over een lengte van 40 km damwanden aan de noordelijke zijde van de (zuidelijke) sloot te plaatsen, om de stabiliteit van de sloot te garanderen. Daarnaast moeten er om de vrijgekomen grond op te kunnen slaan bruggen worden gebouwd over de sloot, waarbij mogelijk ook aan de zuidelijke zijde van de sloot, ter hoogte van de bruggen op agrarische percelen, damwanden nodig zijn. Door de aanvullende werkzaamheden die nodig zijn is de verwachting dat de werkzaamheden ook (ruimschoots) langer kunnen duren dan de eerder aangegeven 1,5 jaar (die ging niet uit van damwanden). De aanleg van een kabel langs deze route wordt daarom als niet realistisch beschouwd.

Beheer

Het is voor het Waterschap onacceptabel wanneer de aanwezigheid van infrastructuur de mogelijke toekomstige dijkversterking beperkt. Anderzijds is het voor TenneT niet acceptabel om de TenneT eisen in de ZRO aan te passen, en bouw- en graafwerkzaamheden wel toe te staan.

3.2 Buitendijks

Met de buitendijkse variant worden twee routevarianten bedoeld:

- A - parallel aan de dijk in het dijklichaam;
- B - parallel aan de dijk door verruigde kwelders.

Benodigde ruimte

Uit de uitgangspunten volgt dat net als binnendijks ook buitendijks <10 m beschikbaar is voor de aanleg van kabels, dit is in afbeelding 3.3 aangegeven met verticale gestreepte lijnen. Ook zijn voor de sleuf, het transport en de grondopslag dezelfde oppervlaktes nodig. Deze benodigde ruimte is in Afbeelding 3.3 geprojecteerd. Hieruit blijkt dat er buitendijks ten zuiden van de kwelder, in het dijkprofiel, geen ruimte is voor 1 of meerdere kabels.

Afbeelding 3.3 Typische doorsnede van de kering tussen Westpolder en Eemshaven. Hierin is het gebied aangegeven dat mogelijk geschikt is voor de aanleg van infrastructuur. En is met gekleurde strepen de benodigde ruimte voor de aanleg van 1 kabel weergegeven

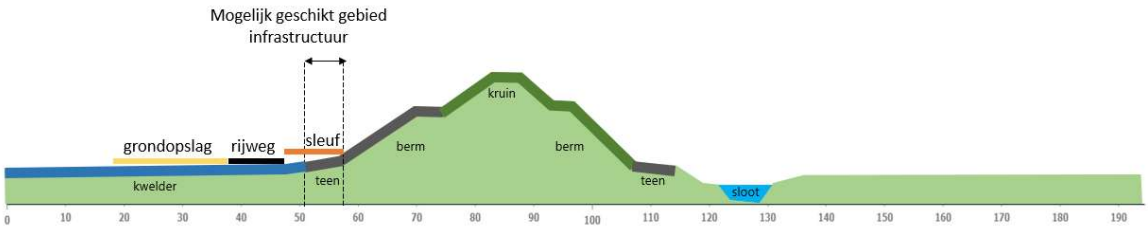

Bereikbaarheid

De buitendijkse zijde van de dijk is in principe enkel bereikbaar vanaf het wad. Het materieel dat nodig is voor de aanleg van een kabel kan geen gebruik maken van de onderhoudspaden die over de dijk lopen, omdat de asfaltbekleding onder een steile hoek ligt, waardoor de logistiek (o.a. zware en hoge kabelhaspels) niet veilig uitgevoerd kan worden. Een andere optie is om het materieel voor de aanleg, maar ook voor eventueel onderhoud aan te voeren vanaf zee. Aanvoer vanaf zee is echter complex vanwege de beperkte waterdiepte, de afstand tot Eemshaven en de afstand die rijdend over de kwelders overbrugt dient te worden.

Beperkingen uitvoering

De buitendijkse dijkvariant B ligt deels in de kwelders (Natura 2000). Activiteiten voor de aanleg van kabels kan op de kwelders niet worden uitgesloten, dit leidt tot beperkingen voor de uitvoering. De verwachting is dat de kwelders gedurende het broedseizoen (april-augustus) niet verstoord mogen worden. Aanvullend kan er vanwege veiligheid voor mens en omgeving en weersinvloeden niet in het stormseizoen gewerkt worden.

Asfaltbekleding

Voor buitendijkse dijkvariant B dient de harde bekleding tijdelijk verwijderd te worden. De harde bekleding van de dijk, onder andere bestaande uit asfalt en koperslakblokken, mag echter om veiligheidsredenen tijdens het stormseizoen niet verwijderd worden. Voor zowel de aanleg, als eventuele onderhouds- en herstelwerkzaamheden geldt dus dat deze niet kunnen worden uitgevoerd in het stormseizoen, hierdoor blijft slechts een relatief korte aanlegperiode over (waardoor de werkzaamheden meerdere jaren zullen vergen). Daarnaast is het voor TenneT onacceptabel als de kabel niet ten alle tijden bereikbaar is voor onderhoud of herstelwerkzaamheden. Het waterschap heeft aangegeven dat de asfaltbekleding op termijn vervangen dient te worden. Mogelijk kan de aanleg van de kabel gecombineerd worden met het vervangen van de asfaltbekleding. De asfaltbekleding zal echter niet als één project over de volledige lengte van het traject worden gerealiseerd. Een directe consequentie hiervan is dat de kabel slechts gefaseerd kan worden aangelegd en mogelijk langer duurt dan 10 jaar. Dit is onacceptabel voor EZK en voor TenneT niet uitvoerbaar.

ZRO

Bij de aanleg van een kabel buitendijks is het vanwege de ZRO strook niet mogelijk om een buitendijkse dijkversterking te realiseren. Binnen de ZRO is volgens TenneT vastgelegd dat bouw en graafwerkzaamheden niet zijn toegestaan. Dit zou betekenen dat een buitendijkse versterking van de dijk niet mogelijk is. Een directe consequentie is dat de toekomstige versterking(en) slechts landinwaarts kunnen plaatsvinden. Uiteindelijk zal deze werkzaamheden beslag leggen op kostbare landbouwgrond.

Deelconclusie

Aanleg

De buitendijkse ruimte – buiten Natura 2000 gebied - is onvoldoende voor de aanleg van 1 of meerdere kabels. Bovendien is de bereikbaarheid van de buitendijkse teen complex vanwege de beperkte waterdiepte en de afstand over de kwelder die rijdend overbrugd dient te worden. Daarnaast zijn er seizoensbeperkingen (zowel broed- als stormseizoen) die de aanleg niet realistisch maken.

Beheer

Het is voor het Waterschap onacceptabel wanneer de aanwezigheid van infrastructuur de mogelijke toekomstige dijkversterking beperkt. Anderzijds is het voor TenneT niet acceptabel om de TenneT eisen in de ZRO aan te passen, en bouw- en graafwerkzaamheden wel toe te staan.

4 CONCLUSIE

Zowel op het gebied van aanleg als beheer sluiten de eisen voor de kabels en waterstofleidingen niet aan bij de eisen van het Waterschap en van TenneT. Daarnaast geldt dat het dijklichaam en de nabij omgeving resulteren in tijdelijke maatregelen die tot veel extra tijd, overlast en maatschappelijke kosten leiden. Hierbij kan het vraagstuk over doelmatigheid van kosten voor de ACM een rol spelen.

Verder is het voor TenneT onacceptabel als de kabel niet ten alle tijden bereikbaar is voor onderhoud of herstelwerkzaamheden. Dit doet zich met name voor bij de variant aan de kwelderzijde van de kering. Los van het voornoemde speelt dat de rechten gerelateerd aan de ZRO strook beperkend zijn voor de toekomstige dijkversterkingen. In het geheel beschouwd is het daarom niet realistisch om kabels en/of waterstofleidingen over een grote lengte parallel in/aan de primaire kering aan te leggen.

BIJLAGE: DWARSPROFIELEN DIJK


Profiel 1
Elevation in Meters
0
0 10 20 30 40 50 60 70 80 90 100 110 120 130 140 150 160 170 180
Distance in Meters

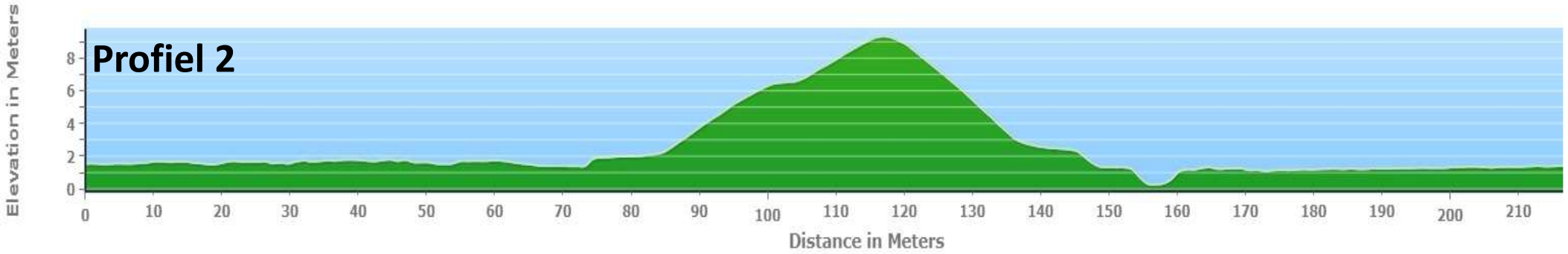
Profiel 2
Elevation in Meters
0 2 4 6 8
0 10 20 30 40 50 60 70 80 90 100 110 120 130 140 150 160 170 180 190 200 210
Distance in Meters

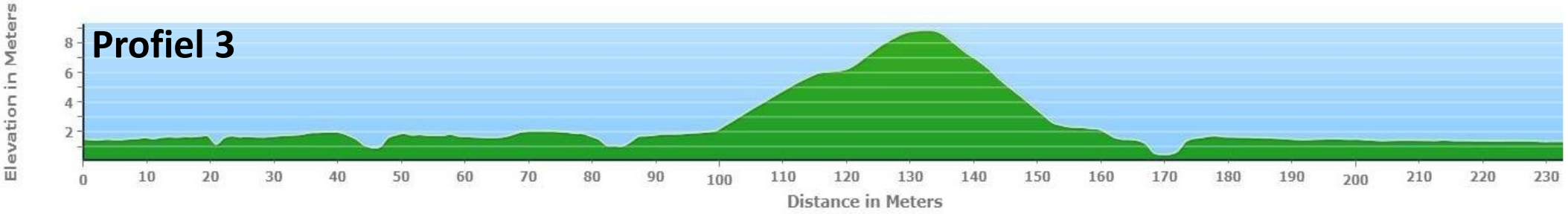
Profiel 3
Elevation in Meters
2 4 6 8
0 10 20 30 40 50 60 70 80 90 100 110 120 130 140 150 160 170 180 190 200 210 220 230
Distance in Meters

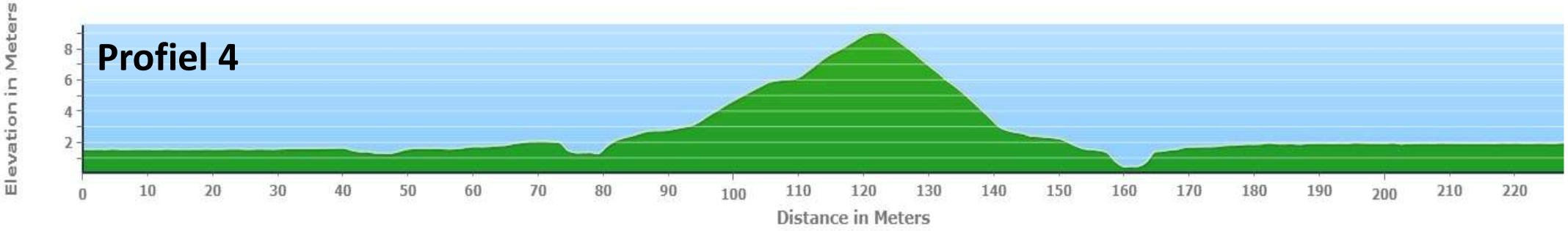
Profiel 4
Elevation in Meters
8
6
4
2
0 10 20 30 40 50 60 70 80 90 100 110 120 130 140 150 160 170 180 190 200 210 220
Distance in Meters

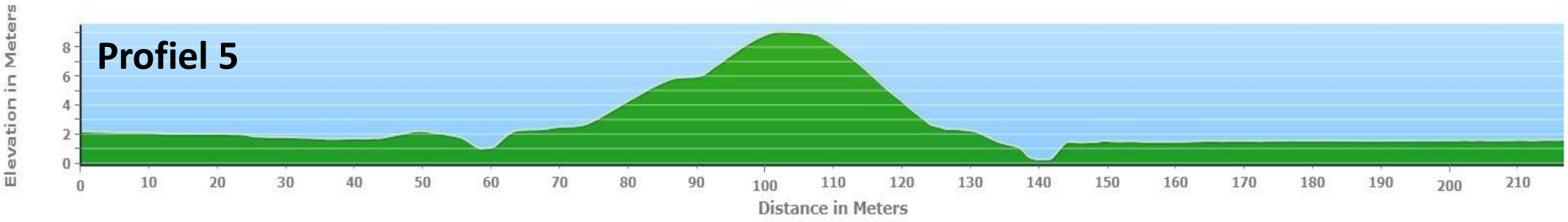
Profiel 5
Elevation in Meters
8
6
4
2
0
0 10 20 30 40 50 60 70 80 90 100 110 120 130 140 150 160 170 180 190 200 210
Distance in Meters

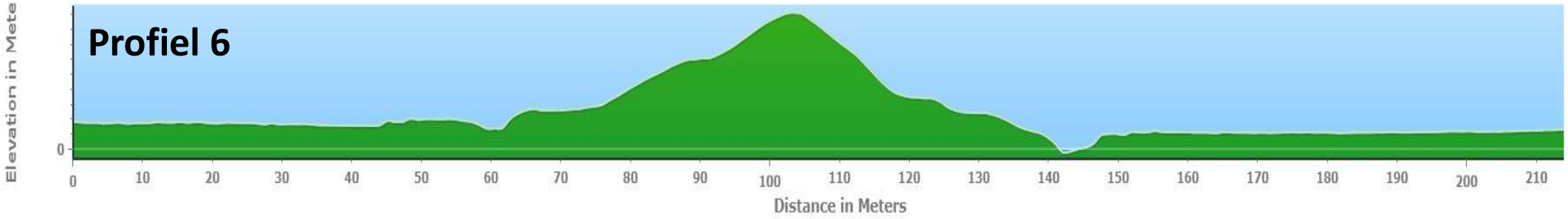
Profiel 6
Elevation in Mete
0
0 10 20 30 40 50 60 70 80 90 100 110 120 130 140 150 160 170 180 190 200 210
Distance in Meters


Profiel 7
Elevation in Mete
0
0 10 20 30 40 50 60 70 80 90 100 110 120 130 140 150 160 170 180 190 200
Distance in Meters

V

BIJLAGE: LNV, III-HORSBORNGAT ROUTE EN IV-GEUL ROTTUMS ROUTE

Vergunbaarheidsinschatting PAWOZ routes III, IV en V, mede in relatie tot de op grond van de Wnb gesloten gebieden

Van: LNV Team Natuurvergunningen in nauwe samenspraak met de LNV Waddenunit
Aan: EZK, Directie Realisatie Energietransitie

1. Inleiding

In het Programma Aansluiting Wind Op Zee – Eemshaven (hierna: PAWOZ) wordt onderzoek gedaan naar mogelijke routes om windparken op de Noordzee aan te sluiten in Eemshaven met elektriciteitskabels en/of waterstofleidingen.

Drie routes (routes III, IV en V) doorkruizen danwel naderen op korte afstand de tijdelijk en permanent gesloten gebieden (de sluitingen op grond van het Toegangbeperkend Besluit Waddenzee, vastgesteld op grond van artikel 2.5 Wnb). Permanent betekent in dit geval 'jaarrond' en tijdelijk 'een deel van het jaar' [1]. Deze gebieden zijn op kaart 1 en 2 weergegeven.

Op dit moment bevindt PAWOZ zich in de fase van routeontwikkeling. Dit is de eerste fase in het planMER proces waarin routes kunnen afvallen omdat ze zeer waarschijnlijk onvergunbaar zijn. Dit wordt gebaseerd op de benodigde (aanleg)techniek, de beoogde route, beoogde periode van uitvoering en daaruit volgende milieu-impact, waaronder op de beschermde Natura 2000-waarden.

2. Toegangbeperkende besluiten (TBB)

Een TBB-status brengt met zich mee dat, daar waar in het TBB zelf niet reeds een bepaalde activiteit al bij voorbaat wordt uitgesloten, andersoortige activiteiten in of nabij een dergelijk gesloten gebied uiterst kritisch beoordeeld zullen worden, in directe relatie tot de beschermde natuurwaarden waarvoor dergelijke gebieden zijn vastgesteld.

Het betreffende artikel uit het betreffende TBB luidt als volgt:

Artikel 17

1. De toegang tot genoemde gebieden is verboden gedurende de bij de genoemde gebieden aangegeven periodes.
2. De toegangsbeperkingen gelden voor een ieder wiens aanwezigheid binnen deze gebieden niet noodzakelijkerwijs uit hoofde van de uitoefening van diens beroep of bedrijf voortvloeit.
3. Op grond van artikel 2.5, lid 2, van de Wnb geldt een verbod of beperking als bedoeld in artikel 2.5, lid 1, van de Wnb niet voor de eigenaar van een in het gebied gelegen onroerende zaak en voor degene die een zakelijk of persoonlijk gebruiksrecht heeft met betrekking tot die zaak, voor zover door het verbod of de beperking de toegang tot de onroerende zaak ernstig zou worden belemmerd.
4. Het uitoefenen van niet-beroepsmatige activiteiten (inclusief het recreatief bevaren, betreden of droogvallen) binnen deze gebieden is derhalve verboden. Voor het uitoefenen van niet-beroepsmatige activiteiten wordt geen vergunning verleend, vanuit de premisse dat niet beroepsmatige activiteiten niet noodzakelijkerwijs binnen deze gebieden behoeven plaats te vinden.

5. Beroepsmatig uitgevoerde activiteiten waarvoor het gesloten gebied moet worden betreden danwel bevaren of binnen het gebied moet worden drooggevallen, kunnen, voor zover deze activiteiten noodzakelijkerwijs binnen of deels binnen deze gebieden moeten worden uitgevoerd, worden toegestaan, echter slechts voor zover een vergunning als bedoeld in artikel 2.7, lid 2, van de Wnb[2] is verleend.

6. In de te verlenen vergunning zullen alsdan aan de vergunde beroepsmatige activiteiten nadere voorschriften worden verbonden ter bescherming van de middels deze aanwijzing extra te beschermen natuurwaarden.

7. De aanwijzing ex. artikel 2.5 van de Wnb van het gebied kan, gezien de aard en het doel van deze toegangsbeperkende regeling, tevens de aanleiding vormen de aangevraagde vergunning te weigeren.

3. Actuele projectinformatie

Op basis van informatie afkomstig van EZK is qua techniek en werkruimte het navolgende aangeduid:

Er dienen aan de kaartbeelden van de onderscheiden routes aanpassingen gedaan te worden op basis van de bathymetrische surveys om dan ook de daadwerkelijk diepste delen te benutten. Ondanks het feit dat de kabel slechts een beperkte afmeting heeft, dient men zich te realiseren dat de schepen en pontons een lengte en breedte hebben die voldoende moet zijn om het gewicht en volume van een kabelsysteem te kunnen dragen.

[1] Tijdelijk betekent *niet* dat er een moment is waarin deze status vervalt.
[2] Artikel 2.7, lid 2, van de Wnb stelt: Het is verboden zonder vergunning van gedeputeerde staten een project te realiseren dat niet direct verband houdt met of nodig is voor het beheer van een Natura 2000-gebied, maar afzonderlijk of in combinatie met andere plannen of projecten significante gevolgen kan hebben voor een Natura 2000-gebied.

Daarbij komt dat een dergelijk ponton of schip zich voort dient te bewegen in dit nauwe "vaar"water en dat hiervoor hulpschepen/kranen dienen te worden ingezet om het ponton met kabel op de juiste positie te houden tijdens alle getijden en weersomstanden. Na enig rekenen denken wij een breedte van 500 meter te moeten aanhouden om ankers te kunnen plaatsen. Omdat de geul vele bochten kent is het ankerpatroon ook vrij intensief. Met andere woorden; de ankers dienen veelvuldig verplaatst te worden. Hierbij dient men de oevers van het (tijdelijk) gesloten gebied te betreden.

Geconstateerd wordt dat vanuit EZK/initiatiefnemer nog geen indicatie gegeven is van beoogde periode van uitvoering, specifiekere wijze van uitvoering, fasering van uitvoering en looptijd van de onderscheiden werkzaamheden.

EZK heeft eerder aangegeven dat er, naar haar inschatting, geen mogelijkheid is tot vergunningverlening in relatie tot route V gezien de techniek (en de milieuimpact daarvan) die nodig is om hem aan te leggen. Daarom wordt deze route voor leidingen in ieder geval niet verder onderzocht, aldus EZK. Voor kabels zal deze route wel verder onderzocht worden.

Hiermee resteert, voor het navolgende, een analyse van de routes III en IV.

III: Hornsbornsgat-route
IV: Geulroute tussen Rottumeroog- en plaat

Kaart 2: het referentiegebied (roze) en de gesloten gebieden (zwart en oranje gearceerd).

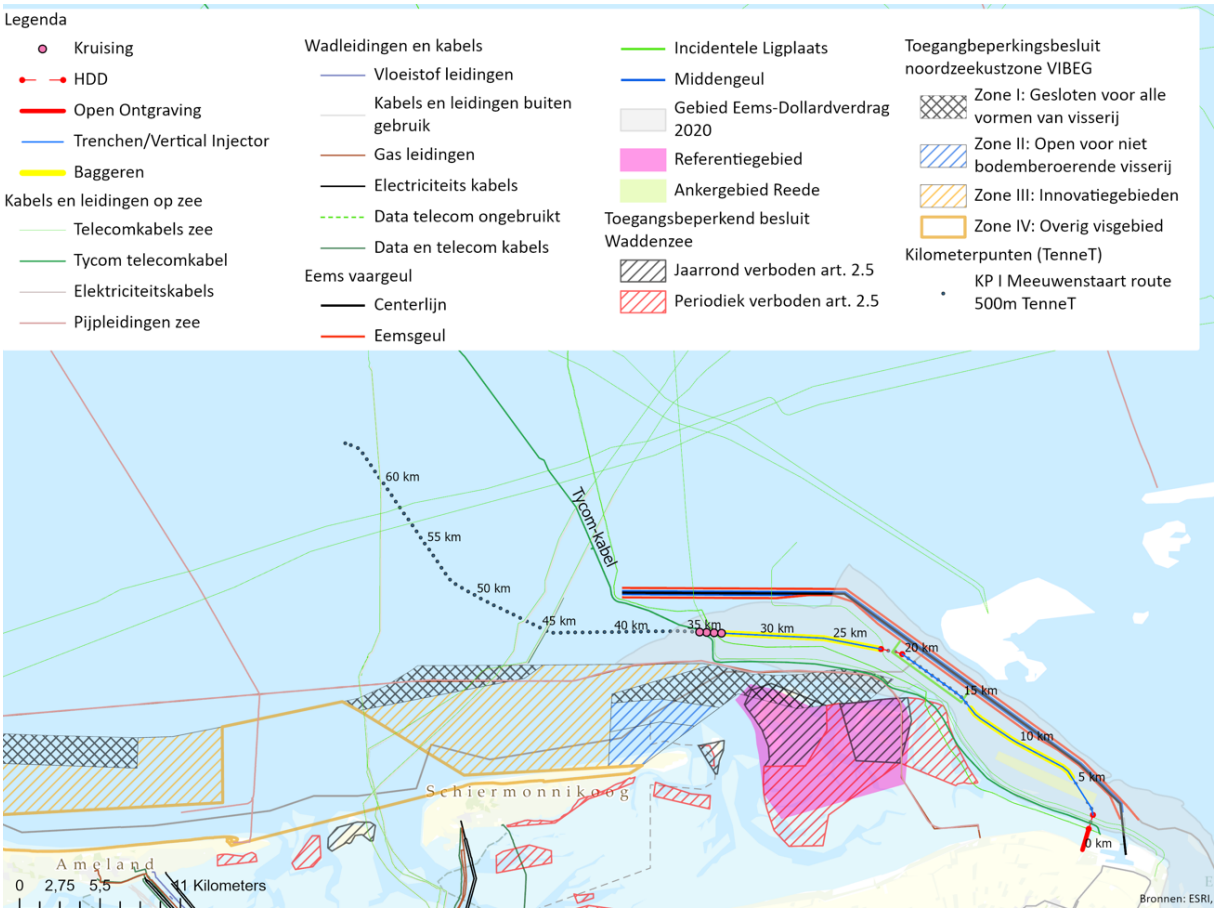

5. Vergunbaarheid, ADC-traject en nadere projectdefinitie

De hierboven genoemde beroepsmatige uitzondering (artikel 17, lid 5 t/m lid 7, TBB Waddenzee) ziet feitelijk, vanuit het TBB Waddenzee, op al reeds plaatsvindende beroepsmatige activiteiten ten tijde van de sluiting. Elk TBB bevat zijn eigen specifieke regime, passend bij hetgeen met het TBB beoogd wordt. In het geval van het TBB Waddenzee zijn er dus enkele specificaties gemaakt in relatie tot beroepsmatige activiteiten.

Dit regime geldt overigens voor alle gesloten gebieden die onder dit bredere TBB vallen. In casu betreft het dus de gesloten gebieden die in dit deelgebied voor het beoogde project relevant zijn.

Juist de extra beschermde status van deze gesloten gebieden maakt dat er extra kritisch getoetst wordt in relatie tot een eventuele vergunningaanvraag die zorgt voor een impact op de beschermde natuurwaarden waarop de sluiting gebaseerd is. Dit ligt ook besloten in de term 'noodzakelijkerwijs'. Er zullen in de meeste gevallen immers afdoende alternatieven zijn qua locaties elders om dergelijke beroepsmatige activiteiten uit te voeren. Dat is ook hier het geval; of die alternatieven voor de initiatiefnemer reëel zijn, is ter beoordeling van diezelfde initiatiefnemer. Nog ten overvloede: ook op andere locaties buiten de TBB-gebieden geldt, algemeen genomen, (want afhankelijk van de voorgestelde activiteit) uiteraard het Wnb-vergunningregime.

Het antwoord op de vraag of een bepaald tracé misschien toch vergunbaar zou kunnen zijn (bijvoorbeeld omdat het op slechts enkele marginale punten het TBB-gebied nadert of tijdelijk raakt) ligt aan de beoogde uiteindelijke localisering en technische uitvoeringsparameters van de aanleg van de kabels/leidingen. Dat is voor een volgende fase dus en pas in die fase is een specifieker oordeel te geven en hangt ook direct samen met de inspanningen die de initiatiefnemer hierop wil plegen en de ruimte die hij heeft in de beoogde projectopzet om een bepaalde technische uitvoering en/of routering (iets) aan te passen. Ook de periode van uitvoering kan daarin meespelen.

Zeehonden en vogels kunnen worden verstoord door de activiteiten van de aanleg. Dergelijke verstoringen komen juist in dit gebied (als gevolg van de al jarenlang geldende beperkingen door de sluitingen) zelden voor, en hebben daardoor in potentie een grotere impact dan in vergelijkbare gebieden waar geen toegangsbeperkingen gelden.

Overall beschouwd, zonder nadere informatie over mogelijk alternatieve uitvoeringsparameters, lijken de nu voorgestelde tracés niet vergunbaar. Hierbij ook dus de herhaalde opmerking dat mogelijk toch, met diverse technische aanpassingen en beperkingen in uitvoering (o.a. periode) toch een klein deel van de TBB-gebieden geraakt zou kunnen worden en op die grondslag vergunbaar zou kunenn zijn. Of dat een reële optie voor de initiatiefnemer oplevert, is voor de inschatting van laatstgenoemde.

Bij een conclusie van een kans op een significant effect op de relevante beschermde natuurwaarden (een kans welke dus al snel zal worden aangenomen, zie voorgaande opmerking direct onder het kopje 'Toegangbeperkende besluiten'), en dus het niet kunnen uitsluiten van een aantasting van de natuurlijke kenmerken, staat eventueel nog vergunbaarheid open via een ADC-traject (artikel 2.8, lid 4, Wnb). Op het punt van de A (alternatieven) zijn er evenwel diverse mogelijkheden denkbaar. Hiermee lijkt een kansrijk beroep op het alsnog vergunbaar krijgen van de drie routes uiterst klein. Het is echter aan de initiatiefnemer zelf om hierop toch een sluitende onderbouwing en analyse op te stellen.

<u>Bevindingen en suggesties van uit het veldbezoek</u>

Op 11 mei 2023 heeft een veldbezoek plaatsgevonden met de MS Harder van de Waddenunit in het gebied waar de drie routes doorheen lopen. Beide routes lopen deels door TBB-gebieden (jaarrond/periodiek gesloten) en grenzen aan een langgerekt zeehonden- en zooggebied.

Tijdens de boottocht is ook geconcludeerd dat een kabel langs Route V mogelijk toch op een zodanige wijze geïnstalleerd kan worden dat de aanleg vergunbaar is (dit geldt niet voor een leiding), zoals ook beschreven in het verslag: *"Na overleg met de medewerkers van de Waddenunit lijkt het toch de moeite waard om de aanleg van een kabelsysteem in de geul* [route V] *te onderzoeken. Dit is op basis van een aantal peilingen en afstandmetingen die werden uitgevoerd tijdens het veldbezoek op 11 mei 2023."* Voor gebruik van deze route voor een kabel zal wel een Wnb-vergunningprocedure doorlopen moeten worden, waarbij extra aandacht zal moeten zijn voor het in relatieve nabijheid passeren van de artikel 2.5 gebieden, bijvoorbeeld qua periode van uitvoering.

Het is aan de initiatiefnemer om hierop actie te ondernemen. Dat geldt ook voor de, nu nog in de aangeleverde stukken, ontbrekende optie van de aanleg van een tunnel. Hierover is recent e.e.a. in de media verschenen.

VI

BIJLAGE: STUDIE MORFOLOGISCH ONTWERPPROFIEL WADDENGEBIED ROUTES



PROGRAMMA AANSLUITING WIND OP ZEE (PAWOZ) - EEMSHAVEN

Morfologische en ecologische effecten getrechterde routes Baseline 1 en 2

Ministerie van Economische Zaken en Klimaat

11 OKTOBER 2024

Witteveen + Bos

Royal HaskoningDHV
Enhancing Society Together

Project	Programma Aansluiting Wind Op Zee (PAWOZ) - Eemshaven
Opdrachtgever	Ministerie van Economische Zaken en Klimaat
Titel	Morfologische en ecologische effecten getrechterde routes Baseline 1 en 2
Organisatie	RHW - Combi RHDHV & W+B
Wekpakket	4.4 Notitie Routeontwerp
Onderdeel	GEN - General
Soort	RP - Report
Discipline	MD - Multi disciplines
Status	S4 - For Client approval
Voortgangspercentage	100%
Projectnummer	BI9148
Document Referentie	BI9148------053184
Datum	11 oktober 2024

Adres

Witteveen+Bos Raadgevende ingenieurs B.V. | Deventer
Koningin Julianaplein 10, 12e etage
Postbus 85948
2508 CP Den Haag
+31 (0)70 370 07 00
www.witteveenbos.com
KvK 38020751

Royal HaskoningDHV Nederland B.V.

Postbus 1132
3818 EX Amersfoort
Nederland
www.royalhaskoningdhv.nl

Het kwaliteitsmanagementsysteem van Witteveen+Bos is gecertificeerd op basis van ISO 9001.

© Witteveen+Bos

Niets uit dit document mag worden verveelvoudigd en/of openbaar gemaakt in enige vorm zonder voorafgaande schriftelijke toestemming van Witteveen+Bos noch mag het zonder dergelijke toestemming worden gebruikt voor enig ander werk dan waarvoor het is vervaardigd, behoudens schriftelijk anders overeengekomen. Witteveen+Bos aanvaardt geen aansprakelijkheid voor enigerlei schade die voortvloeit uit of verband houdt met het wijzigen van de inhoud van het door Witteveen+Bos geleverde document.

INHOUDSOPGAVE

1 **INLEIDING** **4**

2 **AANPAK** **5**

2.1 NRD en advies van de Commissie voor de milieueffectenrapportage 5

2.2 Baselines 6

2.3 Beoordeling 6

2.4 Technische uitgangspunten 7

3 **GETRECHTERDE ROUTES** **8**

3.1 I - Meeuwenstaart route 8

3.1.1 Toelichting op kritische werkzaamheden 8

3.1.2 Onderbouwing voor route trechtering 9

3.2 III - Horsborngat route 14

3.2.1 Toelichting op kritische werkzaamheden 14

3.2.2 Onderbouwing voor route trechtering 15

3.3 IV - Geul route Rottums 19

3.3.1 Toelichting op kritische werkzaamheden 19

3.3.2 Onderbouwing voor route trechtering 20

3.4 V – Boschgat route 24

3.4.1 Toelichting op kritische werkzaamheden 24

3.4.2 Onderbouwing voor route trechtering 24

4 **CONCLUSIE** **28**

5 **REFERENTIES** **29**

Laatste pagina 29

1

INLEIDING

In deze notitie worden de morfologische en ecologische effecten onderbouwd voor de routes die zijn afgevallen tussen Baseline 1 en Baseline 2. In deze stap zijn routes getrechterd waarvan vastgesteld kan worden dat deze niet technisch uitvoerbaar en/of vanwege de grote te verwachten effecten niet vergunbaar zullen zijn. Deze conclusie wordt getrokken op basis van de informatie die beschikbaar is door uitwerking van Baseline 1 en 2 en op basis van expert judgement. Daarbij worden voorwaarden voor de uitvoering, waarvan zeker is dat deze opgenomen moeten worden in een eventuele vergunningsaanvraag, meegenomen bij het beoordelen van de uitvoerbaarheid. Deze notitie vormt een bijlage van de Notitie Routeontwikkeling Deel 2 (het 'hoofddocument').

De notitie start met de aanpak (hoofdstuk 2), vervolgens geeft hoofdstuk 3 de onderbouwing voor het niet meenemen van een route in de effectonderzoeken (na Baseline 2). Tot slot zijn in hoofdstuk 4 de conclusies gepresenteerd.

2

AANPAK

2.1 Advies van de Commissie voor de milieueffectenrapportage en Waddenacademie

Advies na NRD
Op 30 januari 2023 is de NRD voor PAWOZ, de onderzoeksagenda, na een uitgebreid omgevingsproces gepubliceerd. Naar aanleiding van de NRD heeft de Commissie voor de milieueffectrapportage[1] advies uitgebracht. Een van deze adviezen gaat in op het inbouwen van een tussenstap in het programma, welke relevant is voor deze notitie. Dit advies staat in onderstaand kader.

Advies Commissie voor de milieueffectenrapportage
De Commissie adviseert om een tussenstap in te bouwen. Beoordeel allereerst de maximale ruimte per Waddenroute op de gevolgen voor de natuurwaarden die betrokken zijn bij de instandhoudingsdoelstellingen voor Natura 2000-gebieden. Zij verwacht dat dit het grootste knelpunt kan zijn in de realisatie van het energietransport in het Waddengebied, vanwege de bijzondere natuurwaarden. Uit deze beoordeling per route kan blijken:
1) In hoeverre significante gevolgen (na mitigatie) voor Natura 2000-gebieden zijn uit te sluiten.
2) In hoeverre al een duidelijke ordening is aan te brengen in de ernst van de gevolgen voor Natura 2000-gebieden.

Om aan te sluiten bij het advies van de Commissie voor de milieueffectenrapportage is er voor een aanpak gekozen waarbij de vergunbaarheid in het kader van morfologische en ecologische effecten is beoordeeld vanuit het perspectief van de Wet natuurbescherming (Wnb). Daarbij is specifiek gekeken naar effecten op het Natura 2000-gebied Waddenzee. Deze keuzes worden in de volgende paragraaf toegelicht.

Advies na Notitie Routeontwikkeling Deel 1
Op 22 juni 2023 is Notitie Routeontwikkeling Deel 1 gepubliceerd. Naar aanleiding van die notitie hebben de Commissie voor de milieueffectrapportage[2] en de Waddenacademie[3] een advies uitgebracht. De Commissie adviseert om duidelijker te beargumenteren waarom routes op 'rood staan. Ten opzichte van de vorige versie van deze notitie zijn daarom de morfologische en ecologische effecten in meer detail beschreven.

[1] https://www.commissiemer.nl/docs/mer/p36/p3660/a3660rd.pdf
[2] https://www.commissiemer.nl/docs/mer/p36/p3660/a3660tts.pdf
[3] https://www.rvo.nl/sites/default/files/2023-08/Advies-Waddenacademie-PAWOZ.pdf

2.2 Baselines

De routeontwikkeling tijdens PAWOZ is een proces waarbij van grof naar fijn wordt gewerkt. Dit betekent dat om tot robuuste ontwerpen te komen, routes gedurende PAWOZ worden geoptimaliseerd en waar nodig worden getrechterd. Dit gebeurt op basis van de informatie die op dat moment beschikbaar is. Daarmee is de Notitie Routeontwikkeling een 'levend' document. Gedurende het project PAWOZ zijn een aantal 'bevriesmomenten' van de routeontwerpen voorzien. Deze bevriesmomenten noemen we Baselines (zie tekstkader in paragraaf 2.3 in het hoofddocument).

2.3 Beoordeling

De uitwerking van de routes door TenneT en Gasunie en de Challenge Sessies (zie paragraaf 2.3.1), heeft als doel om tot robuuste ontwerpen te komen (paragraaf 2.2 uit hoofddocument). Onder robuust ontwerp verstaan we routeontwerpen die zowel technisch uitvoerbaar (op basis van beschikbare en bewezen technieken) als vergunbaar[1] zijn. Daartoe zijn de routeontwerpen beschouwd aan de hand van de volgende drie deelaspecten:

- te verwachten morfologische effecten (vergunbaarheid);
- te verwachten ecologische effecten (vergunbaarheid);
- De technische uitvoerbaarheid.

Vergunbaarheid in het kader van morfologische en ecologische effecten is, conform het advies van de Commissie voor de milieueffectenrapportage, beoordeeld vanuit het perspectief van de Wet natuurbescherming (Wnb). Daarbij is specifiek gekeken naar effecten op het Natura 2000-gebied Waddenzee. Wanneer significante negatieve effecten door installatie van elektriciteitskabels (hierna: kabels[2]) of waterstofleidingen (hierna: leidingen)[3] op de instandhoudingsdoelstellingen (doelen voor soorten of habitattypen) of kernopgaven niet uitgesloten kunnen worden, en deze effecten ook niet gemitigeerd of gecompenseerd kunnen worden, kan er geen vergunning worden verleend. De effecten van de ingrepen zijn gebaseerd op reeds uitgevoerd studies en gebiedskennis.

Er is gekozen om de routeontwerpen tussen Baseline 1 en Baseline 2 op basis van ecologische effecten, morfologische effecten en technische uitvoerbaarheid te beschouwen. Dit zijn deelaspecten die in de Waddenzee een belangrijke rol spelen wanneer wordt onderzocht of een route zowel vergunbaar als technisch uitvoerbaar is.

Op basis van de technische uitwerking van de routes in Baseline 1 kan voor een deel van de routes al worden onderbouwd dat deze niet vergunbaar[4] of technisch uitvoerbaar zijn. Voor deze routes geldt:

1. dat nu al zeker is dat significant negatieve effecten door aanlegwerkzaamheden op instandhoudingsdoelstellingen of de kernopgaven voor de Waddenzee niet uit te sluiten zijn. De effecten zijn niet mitigeerbaar en het doorlopen van een zogenaamde ADC-toets met een positieve uitkomst is niet mogelijk (zie tekstkader hieronder). Een nadere technische uitwerking en verdere beoordeling in

---

[1] Andere onderwerpen, zoals bijvoorbeeld de doorkruising van het EDV gebied en vergunningverlening door GWDS, eisen in een waterwetvergunning of nadere ecologische en morfologische studies kunnen ook de vergunbaarheid van een route bepalen. Deze onderwerpen komen aan bod in de PlanMER en IEA. In deze notitie wordt, zoals eerder vermeld, gefocust op de Wet Natuurbescherming. Een compleet overzicht van onderwerpen waarop de routes beoordeeld worden staat in de NRD.

[2] Wanneer wordt verwezen naar kabels die geen elektriciteitskabels zijn worden deze voluit geschreven (bijvoorbeeld telecom kabels).

[3] Wanneer wordt verwezen naar leidingen die geen waterstofleidingen zijn worden deze voluit geschreven (bijvoorbeeld: gasleidingen).

[4] Voor route III, IV en V geldt dat deze deels door volgens art. 2.5 Wnb gesloten gebieden lopen. Activiteiten mogen hier alleen plaatsvinden indien hiervoor een Wnb vergunning is verleend. Bij het beslissen op een vergunningaanvraag voor werkzaamheden in deze gebieden zal het ministerie van LNV het feit dat deze gebieden gesloten zijn, zwaar laten meewegen. Dat betekent dat het verkrijgen van een vergunning van werkzaamheden in deze gebieden sowieso al minder haalbaar is dan een vergunningaanvraag voor dergelijke werkzaamheden in niet gesloten gebieden.

Baseline 2 is dan overbodig, mits zeker is dat er geen verdere optimalisatie mogelijk is om de effecten voldoende te beperken. Bij de beoordeling van routes wordt bij iedere route beoordeeld of significante effecten naar verwachting optreden. Indien dit het geval is, wordt tevens beoordeeld of er alternatieven zijn (de 'A' in de ADC-toets) en/of er compenserende mogelijkheden zijn (de 'C' in de ADC-toets). De dwingende redenen van openbaar belang (de 'D' in de ADC-toets) worden vooralsnog niet meegenomen in deze notitie, maar kunnen in een later stadium van PAWOZ aan de orde komen;

2. dat routes waarvoor de beperkingen vanuit het perspectief van natuur(wetgeving) of andere wetgeving dusdanig groot zijn dat deze technisch onuitvoerbaar worden beoordeeld.

De ADC-toets

Als uit de effectbeoordeling blijkt dat mogelijk significante negatieve effecten op Natura 2000-gebieden niet uit te sluiten zijn, kan het zijn dat een ADC-toets doorlopen moet worden. Hierdoor kan een project alsnog doorgaan. Dit kan alleen als het project voldoet aan de volgende eisen:
A: er zijn geen reële alternatieven met minder gevolgen voor de natuurlijke kenmerken;
D: er is sprake van een dwingende reden van groot openbaar belang;
C: de nodige compenserende maatregelen worden genomen om ervoor te zorgen dat de algehele samenhang van het Natura 2000-gebied bewaard blijft.

2.4 Technische uitgangspunten

In deze paragraaf staan technische uitgangspunten benoemd die bepalend zijn voor de te verwachten morfologische en ecologische effecten. Een uitgebreide beschrijving van de werkzaamheden voor de aanleg van kabels en leidingen is te vinden in Bijlage I en Bijlage II van het hoofddocument.

Breedte toegangsgeul voor installatievaartuig Waddengebied

Voor de installatie van kabels en leidingen in het Waddengebied wordt gebruik gemaakt van een drijvende bak. Voor de toegangsgeul van een drijvende bak voor de kabelinstallatie is uitgegaan van een breedte van 60 m en voor de leidinginstallatie van een breedte van 40 m. Deze breedte volgt uit de breedte van een bak (Bijlage I en Bijlage II van hoofddocument) en een overbreedte van 15 m aan weerszijden (voor manoeuvreerbaarheid). Voor de toegangsgeul wordt uitgegaan van een vereiste waterdiepte van LAT -6 m voor kabels en een waterdiepte van LAT -7 m voor leidingen.

Talud van toegangsgeul

Voor het talud van een gebaggerde geul in de Waddenzee en de Noordzeekustzone is uitgegaan van talud van 1:6 tot 1:7.

Aanzanding

In Baseline 1 is voor het bepalen van de benodigde baggervolumes voor de aanleg van de routes geen rekening gehouden met aanzanding in de periode tussen de baggerwerkzaamheden en het plaatsen van de kabels of leidingen. De hiervoor benodigde onderhoudsbaggerwerkzaamheden zullen ertoe leiden dat de totale baggervolumes (en effecten) voor de verschillende routes groter zijn dan in dit document is beschouwd. Deze aanpak leidt ertoe dat de baggervolumes waarop de afweging is gemaakt of routes worden meegenomen naar Baseline 2 of worden getrechterd een ondergrens zijn van de daadwerkelijke baggervolumes die nodig zijn om de routes te realiseren.

3

MORFOLOGISCHE EN ECOLOGISCHE EFFECTEN GETRECHTERDE ROUTES

Tabel 3.1 toont een overzicht van de routes die niet worden opgenomen in Baseline 2 vanwege de effecten op morfologie en ecologie en daarmee ook niet worden meegenomen in de effectonderzoeken.

Tabel 3.1 Overzicht van routes met significant negatieve morfologische en/of ecologische effecten.

Route	Type verbinding
I - Meeuwenstaart route	leidingen en kabels
III – Horsborngat route	leidingen en kabels
IV – Geul Rottums route	leidingen en kabels
V- Boschgat route	leidingen

3.1 I - Meeuwenstaart route

3.1.1 Toelichting op kritische werkzaamheden

Deze alinea licht de werkzaamheden toe waarvan de effecten ertoe leiden dat een route niet vergunbaar wordt geacht.

Vanwege het materieel dat nodig is voor een kabel of leiding installatie is een bepaalde minimale waterdiepte nodig. Om deze waterdiepte te behalen, is het noodzakelijk om de Meeuwenstaart over een lengte van circa 7 km te vergraven. De benodigde waterdiepte is afhankelijk van het type materieel dat wordt ingezet. In het geval van de installatie langs de I - Meeuwenstaart route is materieel met een dynamisch positioneringssysteem (DP) en met ankerlijnen beschouwd. In onderstaande alinea's is toegelicht waarom twee verschillende technieken om voort te bewegen zijn beschouwd.

Voortbeweging met dynamische positionering
Voor materieel dat zich voortbeweegt met een dynamisch positioneringssysteem (DP) is een bodemhoogte van ten minste LAT -12 m vereist. Voor de toegang van dit schip langs de route zijn baggerwerkzaamheden noodzakelijk, onder andere ter hoogte van de Meeuwenstaart. De afmetingen van de toegangsgeul die nodig is voor het schip zijn: een bodemhoogte van LAT -12 m over een breedte van 60 m, met een talud van 1:7. Hieruit volgt een baggervolume van circa 9 miljoen m^3 (zonder aanzanding). Door met een schip op DP te werken wordt de hinder voor scheepvaart beperkt omdat geen ankers nodig zijn.

Voortbeweging met ankers
Vanwege de grote baggervolumes die nodig zijn voor de toegang van een DP schip, is de installatie op een bak, voortbewogen door ankers, onderzocht. Ook voor de toegang van deze bak langs de route zijn baggerwerkzaamheden ter hoogte van de Meeuwenstaart noodzakelijk. De afmetingen van de toegangsgeul die nodig is voor de bak zijn als volgt: een bodemhoogte van LAT -6 m over een breedte van 60 m, met een talud van 1:7. Hieruit volgt een baggervolume van circa 4 miljoen m^3 (zonder aanzanding).

3.1.2 Onderbouwing voor route trechtering

Deze paragraaf beschrijft waarom deze route zowel voor kabels als leidingen niet nader wordt onderzocht in PAWOZ.

Inleiding

De Meeuwenstaart is een ondiepe plaat met een maximale bodemhoogte rond NAP -2,0 m en heeft momenteel een oppervlakte van ongeveer 300 ha. De ondiepe plaat vormt een natuurlijke scheiding tussen de twee grootste geulen in het gebied tussen Borkum en Eemshaven: de Oude Westereems en het Randzelgat. De aanwezigheid van de Meeuwenstaart tussen de beide geulen is al lange tijd kenmerkend voor dit deel van het Eems estuarium[1]. Deze bodemligging is reeds zichtbaar op zeekaarten uit 1833, gepubliceerd in Gerritsen (1955) en opgenomen in [Ref. 1]. Delen van de Meeuwenstaart vallen bij (zeer) laagwater droog. In de afgelopen decennia is de Meeuwenstaart richting het noordoosten gemigreerd en smaller geworden. Dat de Meeuwenstaart migreert, wijst erop dat de ondiepte bestaat uit erodeerbaar sediment.

Het gebied waar de Meeuwenstaart in ligt maakt als Vogelrichtlijngebied onderdeel uit van het Natura 2000-gebied Waddenzee (zie afbeelding 3-1). Voor dit Natura 2000-gebied gelden naast specifieke doelen voor verschillende vogelsoorten, ook de algemene doelen voor het Natura 2000-gebied Waddenzee, waaronder: ‘behoud en indien van toepassing herstel van de natuurlijke kenmerken van het Natura 2000-gebied, inclusief de samenhang van de structuur en functies van de habitattypen en van de soorten waarvoor het gebied is aangewezen’ [Ref. 2]. Een van de kernopgaven voor het Natura 2000-gebied Waddenzee is: ‘behoud of herstel van de ruimtelijke samenhang tussen geulen, platen en kwelders (of schorren) en de bijbehorende sedimentatie- en erosieprocessen’ [Ref. 3]. De Meeuwenstaart bevindt zich ook in de buurt van het Duitse Habitatrichtlijngebied Niedersächsisches Wattenmeer, waardoor er sprake kan zijn van externe werking.

[1] Een estuarium is het benedenstroomse deel van een riviersysteem dat onder invloed staan van zeewater en de werking van getijden.

Afbeelding 3-1 I - Meeuwenstaart route in het Vogelrichtlijngebied (lichtgrijs) dat onderdeel uitmaakt van het Natura 2000-gebied Waddenzee.

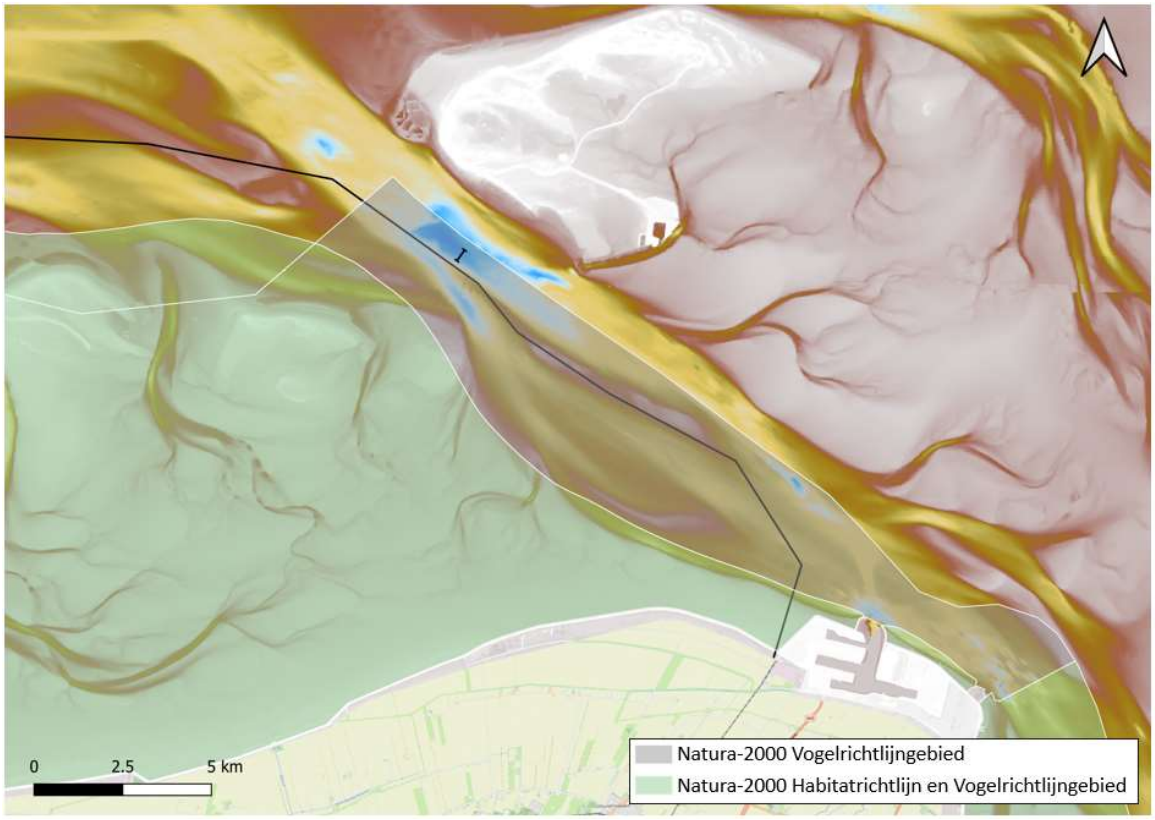

Morfologie

Vanuit het perspectief van 'Bodem en water op zee' is de aanleg van kabels of leidingen langs de I - Meeuwenstaart route niet wenselijk. De reden hiervoor zijn de grote vergravingen die nodig zijn voor toegang van het materieel ter plaatse van de ondiepe plaat die bekend staat als de Meeuwenstaart. Afbeelding 3.2 toont de vergraving voor de toegang van het materieel.

Om kabels of leidingen op de gewenste diepte aan te leggen langs de I - Meeuwenstaart route, dient er een diepe geul gegraven te worden door de Meeuwenstaart. Dit heeft verschillende nadelige effecten en risico's:

1 het graven van een geul door de Meeuwenstaart leidt tot directe schade aan deze ondiepe plaat. De kenmerken van het gebied waar de geul komt, worden permanent aangetast. Waar nu een plaat ligt, die bij laagwater nagenoeg droogvalt, ligt dan een diepe geul met ongeveer 6 m tot 12 m waterdiepte bij laagwater;
2 het is niet onwaarschijnlijk dat de geul die gegraven wordt voor de aanleg, door erosie groter wordt na aanleg. Het groter worden van de aanleggeul leidt dan tot verdere erosie van de Meeuwenstaart. Een aanwijzing dat een nieuwe geul hydraulisch efficiënt kan zijn, is dat de Oude Westereems in de afgelopen decennia naar het noordoosten is gemigreerd, waardoor de Meeuwenstaart kleiner geworden is;
3 de nieuwe geul door de Meeuwenstaart zal een deel van het water wegtrekken dat momenteel door de Oude Westereems en het Randzelgat stroomt. Daardoor neemt de afvoer door deze geulen af. Het resultaat daarvan is dat er extra sedimentatie zal plaatsvinden in de natuurlijke geulen. Het baggerbezwaar in het Randzelgat zal daardoor naar verwachting toenemen. Dit leidt tot negatieve effecten voor de natuur als gevolg van extra vertroebeling en bodemberoering;
4 zowel het sediment dat vergraven wordt voor de aanleg (afhankelijk van de techniek, maar minimaal 4 miljoen m^3), als het sediment dat daarna (mogelijk) uit de geul erodeert, moet ergens naar toe. In verband met zeespiegelstijging en het doel om de natuurlijke kenmerken van het gebied te behouden, is het wenselijk dat het sediment binnen het Eems estuarium blijft. Immers geldt dat om in het gebied dezelfde gemiddelde bodemhoogte te houden er netto sediment geïmporteerd moet worden om de

stijging van de zeespiegel te compenseren. Het is waarschijnlijk dat een deel van het verplaatste sediment als gevolg van natuurlijk sediment transport in de bestaande vaargeul door het Randzelgat belandt. Dat zou naar verwachting daar tot een groter baggerbezwaar leiden.

Gezien de hierboven benoemde effecten en risico's is een vergraving van de Meeuwenstaart voor de aanleg van kabels en leidingen niet wenselijk. Het leidt namelijk naar verwachting tot een permanente verandering van de morfologische kenmerken van een gebied, waarvoor als kernopgave conform het Natura 2000-gebied Waddenzee is gesteld om de ruimtelijke samenhang van onder meer geulen en platen te behouden.

Er is gekeken of het mogelijk is om de werkgeul die nodig is voor de aanleg van kabels of leidingen door de Meeuwenstaart na aanleg terug te vullen. Daarmee kunnen de effecten op morfologie mogelijk worden beperkt. Daarbij geldt dat het teruggeplaatste sediment mogelijk minder erosiebestendig is waardoor (een deel van) dit sediment op termijn weer erodeert. Om de Meeuwenstaart in oorspronkelijke staat te herstellen dient voor het opvullen van de werkgeul gebruik gemaakt te worden van het sediment dat is verwijderd om de werkgeul aan te leggen. Gezien de grote volumes sediment die hiervoor opgeslagen moeten worden (voor het opslaan van een volume van 4 miljoen m^3 sediment, moet dit tot een hoogte van 10 m worden verspreid over een oppervlak van 40 ha), wordt dit als een niet realistische optimalisatie van de aanlegtechniek beschouwd. Bovendien zou een dergelijke aanlegtechniek betekenen dat het totale baggervolume tweemaal moet worden verplaatst en de vertroebeling die het gevolg is van de baggerwerkzaamheden tweemaal optreedt.

Afbeelding 3.2 Bovenste paneel: meest recent beschikbare bodemligging t.o.v. NAP. Met daarin de geul die nodig is voor aanleg op DP (middelste paneel) en de geul die nodig is voor de aanleg met ankers (onderste paneel)

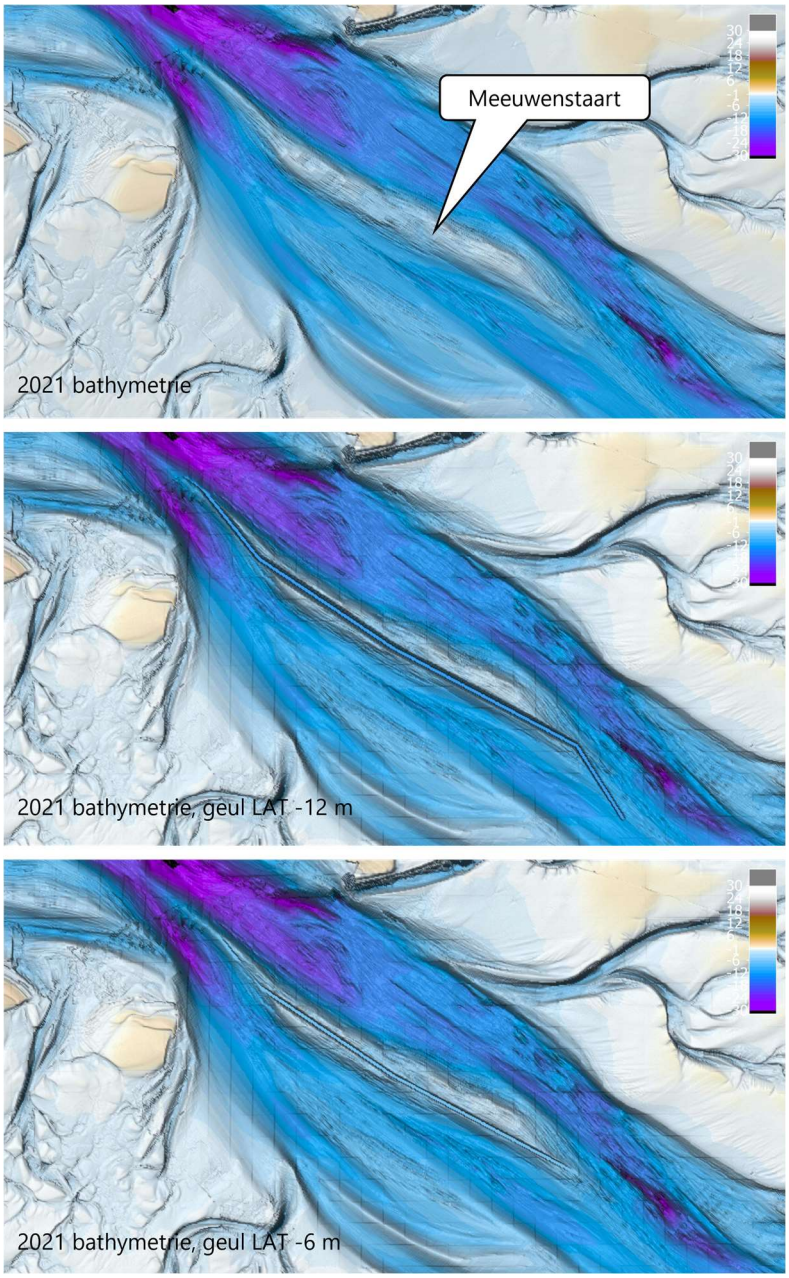

Ecologie

Kenmerken. Deze ondiepe plaat valt voor een deel droog bij (zeer) laag water.

Afbeelding 3.3 Routeontwerp leiding, I - Meeuwenstaart route

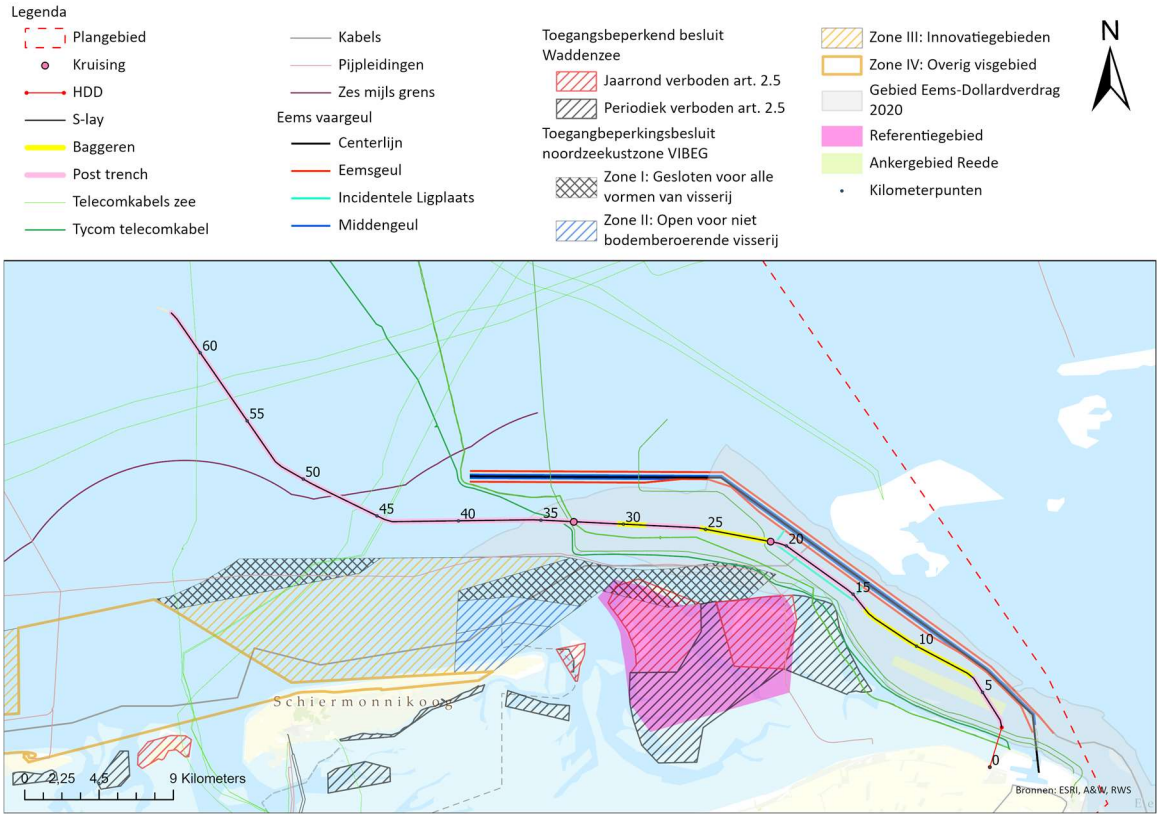

Waarde. Vogelrichtlijngebied, morfologisch element in de samenhang tussen geulen en platen. Het gebied wordt gebruikt door eidereenden tijdens de ruiperiode en is een foerageergebied/leefgebied voor diverse vogelsoorten, zeehonden en bruinvissen.

Effecten van de aanleg van kabels/leidingen

- Permanente verstoring van de samenhang tussen geulen en platen
- Verhoogde troebelheid met effect op primaire productie en voedselbeschikbaarheid
- Vernietiging foerageergebied en rustgebied voor vogels en zeehonden
- Verstoring ruigebied eidereenden
- Verstoring leefgebied zeehonden en bruinvissen
- Verstoring/vernietiging beschermd habitattype in Duits Natura 2000-gebied

Consequenties

- Door het vergraven van de Meeuwenstaart wordt de samenhang tussen de geulen in het gebied permanent verstoord. Daarmee is deze activiteit in strijd met de kernopgave ‘behoud of herstel van de ruimtelijke samenhang tussen geulen, platen en kwelders (of schorren) en de bijbehorende sedimentatie- en erosieprocessen”.
- Door de grootschalige werkzaamheden treedt een verhoging van de troebelheid op, wat mogelijk een effect heeft op de primaire productie en daarmee de voedselbeschikbaarheid voor vogels en zeezoogdieren. Significante effecten op vogels kunnen niet worden uitgesloten omdat niet alle soorten makkelijk kunnen uitwijken naar een ander gebied (broedende vogels, schelpdieretende vogels). Zeezoogdieren kunnen makkelijk uitwijken.
- Het gebied wordt gebruikt door de eidereend tijdens de ruiperiode (juli – september). Dat duidt erop dat er voedsel aanwezig is, aangezien ze in deze periode niet kunnen vliegen. Het gebied zal na het vergraven van de Meeuwenstaart niet meer geschikt zijn als ruigebied.. De soort stelt specifieke eisen aan het ruigebied (rust, voldoende voedsel) en kan niet zomaar uitwijken naar andere locaties. De staat van instandhouding van de eider is bovendien zeer ongunstig en het doelaantal wordt bij lange na niet gehaald. Significante effecten op de eidereend kunnen niet worden uitgesloten.

- Door de grootschalige werkzaamheden en de morfologische veranderingen die erop volgen is de kans groot dat het naastgelegen Duitse Natura 2000-gebied Niedersächsisches Wattenmeer ook beïnvloed wordt (externe werking). Afhankelijk van de mate van beïnvloeding kunnen significante effecten op de habitattypen H1110 permanent overstroomde zandbanken en H1140 droogvallende platen optreden.

Mitigatie. Het is niet de verwachting dat bovengenoemde significante effecten voldoende gemitigeerd kunnen worden zodat negatieve effecten kunnen worden uitgesloten. Er zijn geen aanlegtechnieken voorhanden met minder effecten op de algehele samenhang tussen geulen en platen, natuurwaarden kunnen in dit geval niet vermeden worden.

ADC-toets. Wanneer significante effecten niet kunnen worden uitgesloten dient een ADC-toets te worden doorlopen. Er zijn meerdere routes nodig om alle kabels en leidingen aan te kunnen leggen, het is dus niet waarschijnlijk dat er alternatieve routes met minder effecten beschikbaar zijn. Compensatie van de significant negatieve effecten is alleen mogelijk als de algehele samenhang van Natura 2000 volledig hersteld wordt[1]. Dat betekent dat de ruimtelijke samenhang van de geulen en platen dient te worden hersteld. Compensatie op een andere plek in de Waddenzee of buiten de Waddenzee is niet mogelijk. Het kunstmatig terugbrengen van de plaat in het gebied van de Meeuwenstaart na afloop van de werkzaamheden levert geen volledig herstel op van de samenhang omdat het sediment op termijn weer erodeert. Daarnaast zal het terugbrengen van de plaat ook weer negatieve effecten met zich meebrengen. Ook het terugbrengen van een vergelijkbaar gebied dat gebruikt kan worden voor de eidereend als ruigebied is heel lastig omdat daarvoor een vergelijkbaar gebied nodig is met voldoende voedsel en rust.

Conclusie
De effecten door de aanleg van kabels en leidingen langs deze route in de Waddenzee zijn grootschalig en permanent. Hierdoor worden de ruimtelijke samenhang tussen geulen en platen en de bijbehorende sedimentatie- en erosieprocessen verstoord en zijn significant negatieve effecten niet uit te sluiten. Mitigatie en compensatie van deze effecten zijn niet volledig mogelijk. De route wordt daarom niet vergunbaar geacht voor zowel de kabel als de leiding en niet verder onderzocht in dit Programma.

3.2 III - Horsborngat route

3.2.1 Toelichting op kritische werkzaamheden

Kabels
Ten noordoosten van Rottumeroog kruist de route de NGT-leiding. Deze leiding wordt gekruist door middel van een HDD boring, dit is een complexe operatie, de verwachting is dat deze operatie circa 4 maanden duurt, de opeenvolgende activiteiten voor de boring zijn als volgt:
- voorbereiding en mobilisatie van materieel;
- bouw van droge putten met damwanden (in- en uittredepunt van boring);
- uitvoeren van boring;
- intrekken van de buis en de kabel door de boring;
- ingraven van de kabel uiteinden;
- verwijderen van damwanden;
- demobilisatie.

De kabel die door de HDD heen wordt getrokken wordt aangevoerd vanaf zee, direct nadat de kabel door de HDD is getrokken wordt de rest van de kabel met behulp van een vertical injector op diepte gebracht. De afmetingen van de toegangsgeul die nodig is voor het ponton zijn als volgt: een bodemhoogte van LAT -6 m over een breedte van 60 m, met een talud van 1:7. Ten noorden van Rottumeroog en Rottemerplaat is de waterdiepte niet toereikend. Er worden daarom baggerwerkzaamheden uitgevoerd om de toegangsgeul te realiseren. Hieruit volgt een baggervolume van circa 2 miljoen m^3.

[1] https://ec.europa.eu/environment/nature/natura2000/management/docs/art6/NL_art_6_guide_jun_2019.pdf

Leidingen

Voor de aanleg van een leiding met een pijplegschip is vanwege het robuuste materieel dat nodig is, een bepaalde minimale waterdiepte nodig. De afmetingen van de toegangsgeul die nodig is voor het schip zijn als volgt: een bodemhoogte van LAT -6 m over een breedte van 60 m, met een talud van 1:7.

Een van de opties is om op de droogvallende wadplaten over een lengte van 16 km een toegangsgeul voor de aanleg van een leiding met een pijplegschip te graven. Een alternatieve aanlegmethode die hier is wordt voorgesteld is een serie van HDD boringen. De maximale lengte van een boring is 1,7 km. Op de droogvallende wadplaten zijn naar verwachting circa 11 opeenvolgende HDD boringen nodig. Per boring wordt een periode van 4 weken gerekend. Daarnaast wordt voor een serie aan boringen gerekend op een mobilisatie en demobilisatieperiode van ieder 3 weken per seizoen. In totaal zou een periode van 44 weken nodig zijn, echter wanneer vanwege beperkingen (gevoelige periodes voor bepaalde soorten) enkel in een beperkt aantal maanden gewerkt kan worden kunnen de werkzaamheden tot wel 10 jaar duren.
Bij zowel het in- als het uittredepunt van de boring wordt een droge put gebouwd door damwanden te plaatsen in de wadplaten. Vervolgens wordt met een boormachine een voldoende ruime boring gemaakt om de leiding in te brengen. De leiding wordt ingedreven tijdens hoogwater en met een kraan op een circa 9 m hoge stellage geplaatst, dit om de leiding onder de juiste hellingshoek in de boring te brengen. Nadat de pijpleiding is ingebracht worden de damwanden en de stellage weer verwijderd. De boringen hoeven niet binnen één seizoen te worden uitgevoerd, met behulp van een flens[1] kan een stuk leiding worden afgesloten. Op een later moment kan de aanleg vervolgt worden.

3.2.2 Onderbouwing voor route trechtering

Inleiding

De droogvallende platen, waar de route doorheen loopt, maken onderdeel uit van het Vogel- en Habitatrichtlijngebied Waddenzee (Natura 2000-gebied). Een kernopgave van dit gebied is: “behoud of herstel van de ruimtelijke samenhang tussen geulen, platen en kwelders (of schorren) en de bijbehorende sedimentatie- en erosieprocessen” [Ref. 3]. De Waddenzee is het belangrijkste gebied voor het habitattype slik- en zandplaten, getijdengebied (H1140 subtype A) in Nederland. Wat de kwaliteit betreft is enerzijds het behoud van de morfologische variatie van belang (de afwisseling tussen platen met een verschillende hoogteligging, mate van dynamiek en sedimentsamenstelling) en anderzijds de overgangen daartussen en de overgangen naar diepere geulen [Ref. 2]. De route gaat ook door gesloten gebieden, zie de paragraaf ecologie en bijlage 1.

Morfologie

De aanleg van een pijpleiding langs de III - Hornsborngat route met een pijplegschip is vanuit morfologisch perspectief een onwenselijk voornemen. De reden hiervoor is de toegangsgeul, die voor de aanleg gegraven moet worden, in de droogvallende platen gelegen tussen Eemshaven en Rottumeroog. Hiervoor moet in totaal 22 miljoen m^3 worden vergraven. Het aanleggen van een diepe geul door dit gebied verandert de zandplaten in een geul en zou daarom vanuit morfologisch perspectief alleen acceptabel zijn als deze geul na aanleg in zijn geheel wordt gedicht. Gezien de grote volumes zand die hiervoor moeten worden opgeslagen, is een dergelijke aanlegmethode niet aannemelijk. Het verspreiden van het sediment dat vrijkomt bij het graven van de geul voor de aanleg van een leiding langs ‘route III - de Horsborngat route’ heeft naar verwachting grote gevolgen voor de morfologische ontwikkeling van het omliggende gebied. Afhankelijk van waar het sediment wordt verspreid, kan dit leiden tot het dempen van geulen of het vormen van nieuwe of hogere zandplaten. De natuurlijke ontwikkeling van geulen, platen en kwelders in het gebied zal hierdoor voor langere tijd verstoord zijn.

Voor de aanleg van de pijpleiding met een HDD zijn de morfologische effecten beperkt. Ditzelfde geldt voor de aanleg van een kabel met een trencher.

[1] Een afsluiter die kan worden toegepast op het uiteinde van een pijpleiding.

Ecologie

Waddenzee

Kenmerken. Route III gaat in de Waddenzee door het periodiek gesloten gebied Sparregat-Horsborngat (artikel 2.5) en voor een klein deel door het permanent gesloten gebied Rottumeroog (artikel 2.5, zie Afbeelding 3.4 en bijlage 1). Dit gebied bestaat uit droogvallende platen (habitattype H1140), geulen en kreken.

Afbeelding 3.4 Routeontwerp kabel, III - Horsborngat route

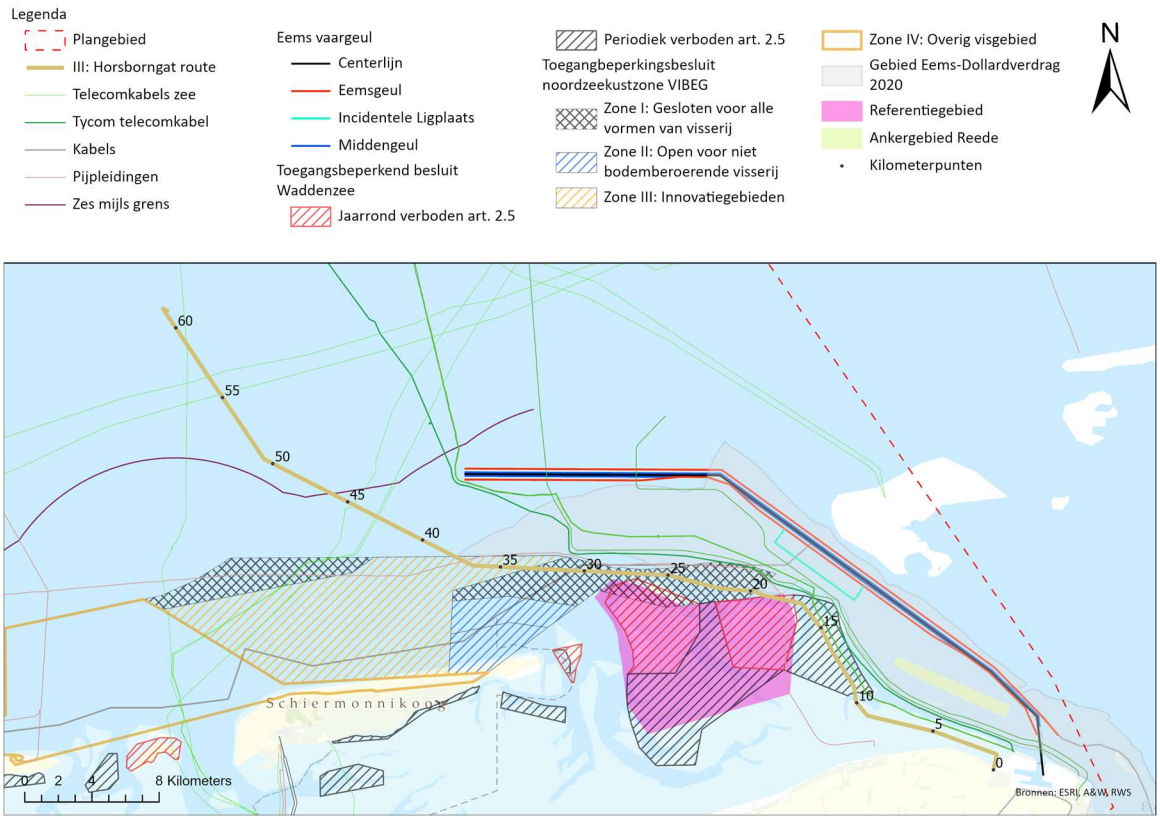

Waarde. Het periodiek gesloten gebied Sparregat-Horsborngat is gesloten in de periode 15 mei – 1 september omdat het een belangrijk foerageergebied is voor vogels en zeehonden en een belangrijk rustgebied voor zeehonden. Het permanent gesloten gebied Rottumeroog is een belangrijk broed-, rust- en foerageergebied voor vogels, met hoogwatervluchtplaatsen. Voor habitattype H1140 geldt een behoudsdoelstelling voor het oppervlakte en een verbeterdoelstelling voor de kwaliteit. Typische soorten die op dit habitattype voorkomen zijn mossel, zeegras en diverse worm- en vissoorten.

Effecten kabel. De HDD voor de kabel dient te worden uitgevoerd in het tijdelijk gesloten gebied. Daarbij is er sprake van vernietiging van habitattype H1140 op de plek waar de droge putten worden aangelegd. Er treedt verstoring op van vogels en zeehonden tijdens alle werkzaamheden, vanaf de mobilsatie tot en met de demobilisatie (gedurende 4 maanden). Daarnaast treedt verstoring op van habitattype H1140, vogels en zeehonden in het deels gesloten gebied tijdens het ingraven van de kabel met een wadtrencher (gedurende meerdere maanden).

Consequenties kabel.

- Het oppervlak en de kwaliteit van habitattype H1140 nemen door het geheel aan verstorende factoren af. De effecten op dit habitattype door de aanleg van de kabel zijn klein en tijdelijk, significante effecten kunnen daardoor waarschijnlijk worden uitgesloten.
- De hoogwatervluchtplaatsen (HVPs) in het gebied worden jaarrond gebruikt door een groot aantal vogelsoorten. De verstoringsafstand voor HVPs is verschillend per soort maar is maximaal 2 km. Route III ligt op een afstand van minder dan 2 km van HVPs waardoor deze minder of helemaal niet bruikbaar

zullen zijn. Significante effecten door de aanleg van de kabel op vogelsoorten die afhankelijk zijn van de HVPs kunnen niet worden uitgesloten.
- Het gebied is belangrijk voor foeragerende vogels, niet-broedvogels kunnen overal in het gebied foerageren en rusten. Dit betekent dat er het gehele jaar sprake kan zijn van effecten door verstoring. Tijdens de broedperiode is het van belang dat broedvogels in de buurt van hun broedgebied voldoende voedsel kunnen vinden. In de periode maart – augustus zijn ze extra kwetsbaar, omdat het succesvol opgroeien van de jongen mede gelinkt is aan het foerageersucces. Significante effecten op foeragerende niet-broedvogels kunnen gedurende het gehele jaar niet worden uitgesloten en op broedvogels in de periode maart-augustus.
- De route loopt vlak langs hotspots van rustende gewone zeehonden (gebieden waar in de periode 2012-2022 veel rustende zeehonden zijn geteld). De meest gevoelige periode van gewone zeehonden is de voortplantings- en verharingsperiode (mei t/m augustus). Wanneer er in deze periode wordt gewerkt, is met zekerheid sprake van significante verstoring. Gewone zeehonden maken het hele jaar door gebruik van ligplaatsen. Ook als er verstoring optreedt buiten de meest kwetsbare periode kan dit leiden tot significante effecten, omdat het ertoe kan leiden dat de zeehonden de ligplaatsen gaan mijden. Verstoring van deze ligplaatsen kan dus ook buiten de meest gevoelige periode leiden tot significante effecten op het gebiedsgebruik en de omvang van het leefgebied.

Effecten leiding. Bij het graven van een geul door de wadplaten voor de aanleg van de leiding is er sprake van vernietiging van habitattype H1140 en een toename van de vertroebeling. Daarnaast is er sprake van een langdurige verstoring van vogels en zeehonden. Wanneer er geen geul wordt gegraven maar gebruik wordt gemaakt van HDD om de leiding aan te leggen is er ook sprake van vernietiging van H1140, maar in mindere mate dan bij de eerste aanlegmethode. Daarnaast is er sprake van verstoring van vogels en zeezoogdieren.

Consequenties leiding.
- Het oppervlak en de kwaliteit van habitattype H1140 nemen door het geheel aan verstorende factoren af, waardoor de instandhoudingsdoelstellingen (behoud oppervlak en verbetering kwaliteit) niet worden bereikt. Significante effecten op habitattype H1140 door aanleg van de leiding (graven van een geul) kunnen niet worden uitgesloten. Bij gebruik van HDD is het verstoorde oppervlak kleiner en waarschijnlijk niet significant.
- Het gebied is belangrijk voor foeragerende vogels, niet-broedvogels kunnen overal in het gebied foerageren en rusten. Dit betekent dat er het gehele jaar sprake kan zijn van effecten door verstoring. Tijdens de broedperiode is het van belang dat broedvogels in de buurt van hun broedgebied voldoende voedsel kunnen vinden. In de periode maart – augustus zijn ze extra kwetsbaar, omdat het succesvol opgroeien van de jongen mede gelinkt is aan het foerageersucces. Significante effecten door aanleg van de leiding (graven van een geul en HDD) op foeragerende niet-broedvogels kunnen gedurende het gehele jaar niet worden uitgesloten en op broedvogels in de periode maart-augustus.
- Door de grootschalige vernietiging van habitattype H1140 (bij het graven van een geul) en de toename van de troebelheid door de aanleg van de leiding zal de voedselbeschikbaarheid voor vogels afnemen. Significante effecten door aanleg van de leiding (graven van een geul) op foeragerende niet-broedvogels en broedvogels kunnen gedurende het gehele jaar niet worden uitgesloten.
- De hoogwatervluchtplaatsen (HVPs) in het gebied worden jaarrond gebruikt door een groot aantal vogelsoorten. De verstoringsafstand voor HVPs is verschillend per soort maar is maximaal 2 km. Route III ligt op een afstand van minder dan 2 km van HVPs waardoor deze minder of helemaal niet bruikbaar zullen zijn. Significante effecten door de aanleg van de leiding (bij het graven van een geul en HDD) op vogelsoorten die afhankelijk zijn van de HVPs kunnen niet worden uitgesloten.
- De route gaat vlak langs hotspots van rustende gewone zeehonden (gebieden waar in de periode 2012-2022 veel rustende zeehonden zijn geteld, zie Afbeelding 3-5). Wanneer er in de voortplantings- en verharingsperiode (mei t/m augustus) wordt gewerkt, is met zekerheid sprake van significante verstoring. Ook als er verstoring optreedt buiten deze meest kwetsbare periode kan dit leiden tot significante effecten, omdat het ertoe kan leiden dat de zeehonden de ligplaatsen gaan mijden. Verstoring van deze ligplaatsen kan dus ook buiten de meest gevoelige periode leiden tot significante effecten op het gebiedsgebruik en de omvang van het leefgebied.

Afbeelding 3-5 Ligplaatsen waar tijdens monitoringsvluchten van Wageningen Marine Research in 2022 gewone zeehonden (blauw) en gewone en grijze zeehonden (rood) zijn waargenomen. De gele bufferzone duidt de wettelijke verstoringsafstand van 1500 m aan.

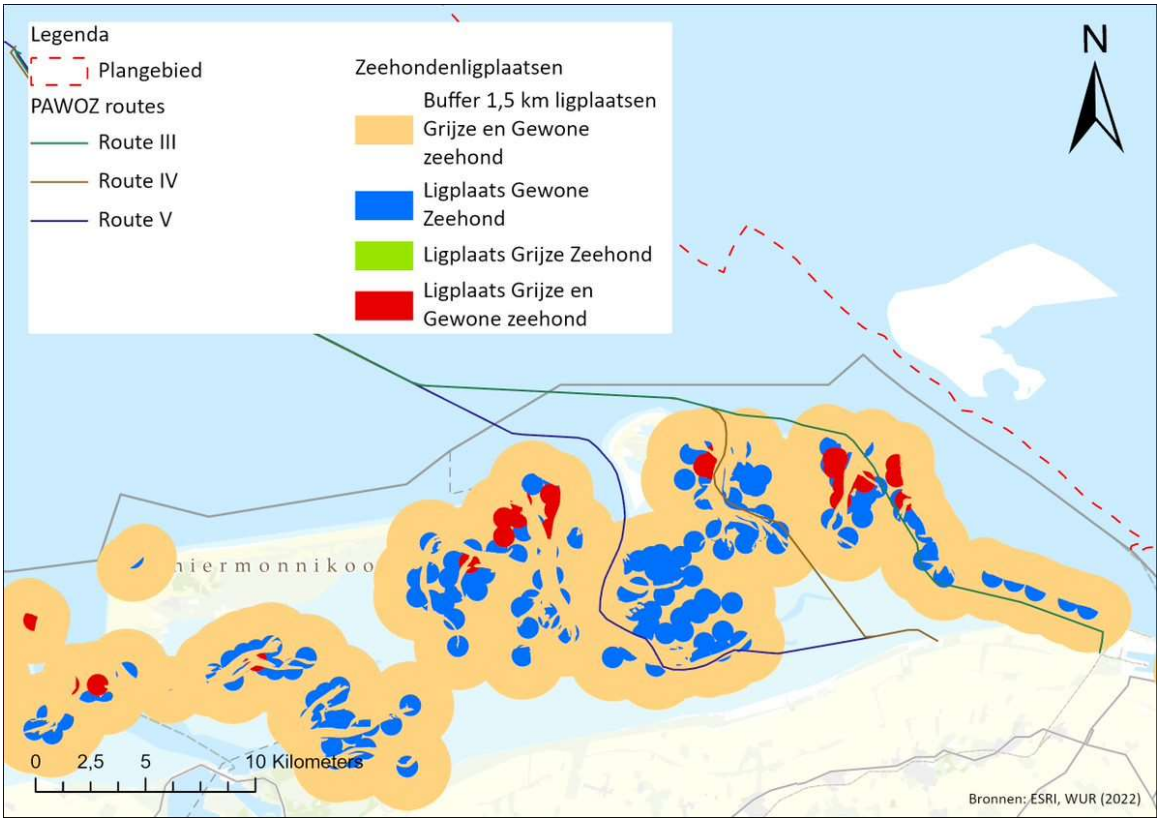

Mitigatie. Het is niet de verwachting dat bovengenoemde significante effecten voldoende gemitigeerd kunnen worden en negatieve effecten kunnen worden uitgesloten. Er zijn geen aanlegtechnieken voorhanden met minder effecten, natuurwaarden kunnen in de meeste gevallen niet vermeden worden en er zal niet geheel buiten de gevoelige periodes gewerkt kunnen worden omdat het aantal soorten dat het gebied gebruikt zeer groot is.

ADC-toets. Wanneer significante effecten niet kunnen worden uitgesloten en mitigatie niet mogelijk is dient een ADC-toets te worden doorlopen. Er zijn meerdere routes nodig om alle kabels en leidingen aan te kunnen leggen, het is dus niet waarschijnlijk dat er alternatieve routes met minder effecten beschikbaar zijn. Compensatie van de significant negatieve effecten is alleen mogelijk als de algehele samenhang van Natura 2000 volledig hersteld wordt[1]. Dat betekent dat de ruimtelijke samenhang van de geulen en platen dient te worden hersteld, het verloren oppervlak aan H1140 moet worden gecompenseerd en de kwaliteit van H1140 moet worden hersteld. Een groot deel van de effecten wordt veroorzaakt door verstoring, ook dit effect moet worden gecompenseerd. Compensatie van de effecten wordt niet mogelijk geacht omdat:

- Bij het graven van een geul voor de leiding. De ruimtelijke samenhang tussen platen en geulen kan niet kunstmatig worden terug gebracht op deze locatie omdat de geul die wordt gegraven voor de aanleg van een leiding zodanig groot is dat het sediment zich anders zal gedragen en het gebied morfologisch gezien er anders uit zal zien.
- Bij het graven van een geul voor de leiding. Dat betekent ook dat het vernietigde oppervlak van H1140 niet kan worden terug gebracht en dat de kwaliteit niet kan worden hersteld. Het is ook niet mogelijk om dit op een andere locatie in de Waddenzee te doen omdat deze geheel uit beschermde habitattypen bestaat waarvoor al een doelstelling geldt. Buiten de Waddenzee is het niet mogelijk om

[1] https://ec.europa.eu/environment/nature/natura2000/management/docs/art6/NL_art_6_guide_jun_2019.pdf

hetzelfde habitat te creëren vanwege de afwezigheid van de benodigde hydromorfologische omstandigheden.
- Bij het graven van een geul en HDD voor de leiding en aanleg kabel. Om de effecten van de verstoring van vogels en zeehonden te compenseren zou een vergelijkbaar gebied gesloten moeten worden. Vanwege het unieke karakter van dit gebied (een groot aantal soorten maakt gebruik van het gebied door de morfologie en het gesloten karakter) is dit niet mogelijk binnen en buiten de Waddenzee.

Conclusie
Significant negatieve effecten door de aanleg van kabels en leidingen in de Waddenzee en de Noordzeekustzone kunnen niet worden uitgesloten. Mitigatie van de effecten in de Noordzeekustzone is waarschijnlijk mogelijk. Mitigatie en compensatie van deze effecten zijn in de Waddenzee niet volledig mogelijk. Buiten de gevoelige periodes voor vogels en zeehonden aanleggen is niet mogelijk. De route wordt daarom niet vergunbaar geacht voor zowel de kabel als de leiding en niet verder onderzocht in dit Programma.

3.3 IV - Geul Rottums route

3.3.1 Toelichting op kritische werkzaamheden

Kabels
Op de droogvallende wadplaten wordt de kabel aangelegd middels een wadtrencher. De kabel voor de wadtrencher wordt aangevoerd op een ponton vanaf de Eemshaven door het Sparregat (geul tussen Rottumeroog en Rottumerplaat), en vervolgens op de wadtrencher overgehaspeld. Het ponton dient een aantal keer op en neer te varen tussen Eemshaven en de projectlocatie om kabel op te halen, er passen namelijk geen grote lengtes kabel op de haspel van de trencher.

Het Sparregat heeft lokaal niet voldoende waterdiepte voor de toegang van het ponton. De afmetingen van de toegangsgeul die nodig is voor het ponton zijn als volgt: een bodemhoogte van LAT -6 m over een breedte van 60 m, met een talud van 1:7. Er worden daarom baggerwerkzaamheden uitgevoerd om de toegangsgeul te realiseren. Hieruit volgt een baggervolume van circa 1 miljoen m^3 (zonder aanzanding).

In het Sparregat wordt de kabel aangelegd met een vertical injector, hiervoor is een zelfde toegangsgeul nodig zoals beschreven in voorgaande alinea. Vervolgens wordt met de vertical injector de kabel op diepte gebracht. Daarnaast is in het Sparregat een verbindingsmof tussen 2 kabelstukken nodig is. De verwachting is dat de werkzaamheden voor de aanleg van de kabel in het Sparregat circa 8 weken duren (baggeren, aanleg kabel, mofverbinding). De aanleg van de kabel en het maken van de mofverbinding in het Sparregat kunnen pas starten wanneer de kabel voor het deel over het wad door het Sparregat is aangevoerd. De verwachting is dat voor de aanvoer van de kabelstukken circa 3 weken nodig is.

Leidingen
Voor de aanleg van een leiding met een pijplegschip is vanwege het robuuste materieel dat nodig is, een bepaalde minimale waterdiepte nodig. De afmetingen van de toegangsgeul die nodig is voor het schip zijn als volgt: een bodemhoogte van LAT -6 m over een breedte van 60 m, met een talud van 1:7.

Een van de opties is om op de droogvallende wadplaten over een lengte van 16 km een toegangsgeul voor de aanleg van een leiding met een pijplegschip te graven. Een alternatieve aanlegmethode die hier is wordt voorgesteld is een serie van HDD boringen. De maximale lengte van een boring is 1,7 km. Op de droogvallende wadplaten zijn naar verwachting circa 7 opeenvolgende HDD boringen nodig. De activiteiten en de duur van de werkzaamheden per boring zijn gelijk aan de werkzaamheden zoals beschreven in paragraaf 3.2.1.

In het Sparregat is het niet mogelijk om de leiding aan te leggen met HDD boringen en wordt de leiding aangelegd met een pijplegschip. Het Sparregat heeft lokaal niet voldoende waterdiepte voor de toegang van het pijplegschip, er worden daarom baggerwerkzaamheden uitgevoerd om de toegangsgeul te realiseren. Hieruit volgt een baggervolume van circa 1 miljoen m^3 (zonder aanzanding). Zodra de toegangsgeul gebaggerd is wordt de leiding met een pijplegschip aangelegd. De verwachting is dat de werkzaamheden in het Sparregat minimaal 3 maanden duren.

3.3.2 Onderbouwing voor route trechtering

Inleiding

De droogvallende platen, waar de route doorheen loopt, maken onderdeel uit van het Vogel- en Habitatrichtlijngebied Waddenzee (Natura 2000-gebied). Een kernopgave van dit gebied is: "behoud of herstel van de ruimtelijke samenhang tussen geulen, platen en kwelders (of schorren) en de bijbehorende sedimentatie- en erosieprocessen" [Ref. 3]. De Waddenzee is het belangrijkste gebied voor het habitattype slik- en zandplaten, getijdengebied (H1140 subtype A) in Nederland. Wat de kwaliteit betreft is enerzijds het behoud van de morfologische variatie van belang (de afwisseling tussen platen met een verschillende hoogteligging, mate van dynamiek en sedimentsamenstelling) en anderzijds de overgangen daartussen en de overgangen naar diepere geulen [Ref. 2]. De route gaat ook door gesloten gebieden, zie de paragraaf ecologie en bijlage 1.

Morfologie

Aanleg met een pijplegschip - De aanleg van een pijpleiding langs de route IV - geul route Rottums met een pijplegschip is vanuit morfologisch perspectief een onwenselijk voornemen. De reden hiervoor is de toegangsgeul, die voor de aanleg gegraven moet worden, in de droogvallende platen gelegen tussen Rottemerplaat en Rottemeroog (Schildt en Reepriel). Hiervoor moet in totaal 19 miljoen m^3 worden vergraven (dit is meer dan voor de aanleg van kabels vanwege de baggerwerkzaamheden op het wad). Het aanleggen van een diepe geul door dit gebied verandert de zandplaten in een geul en zou daarom vanuit morfologisch perspectief alleen acceptabel zijn als deze geul na aanleg in zijn geheel wordt gedicht. Gezien de grote volumes zand die hiervoor moeten worden opgeslagen, is een dergelijke aanlegmethode niet aannemelijk. Het aanleggen van een diepe geul door dit gebied verandert de zandplaten in een geul en zou daarom vanuit morfologisch perspectief alleen acceptabel zijn als deze geul na aanleg in zijn geheel wordt gedicht. Gezien de grote volumes zand die hiervoor moeten worden opgeslagen, is een dergelijke aanlegmethode niet aannemelijk. Het verspreiden van het sediment dat vrijkomt bij het graven van de geul voor de aanleg van een leiding langs de route heeft naar verwachting grote gevolgen voor de morfologische ontwikkeling van het omliggende gebied. Afhankelijk van waar het sediment wordt verspreid , kan dit leiden tot het dempen van geulen of het vormen van nieuwe of hogere zandplaten. De natuurlijke ontwikkeling van geulen, platen en kwelders in het gebied zal hierdoor voor langere tijd verstoord zijn. Het verspreiden van het sediment dat vrijkomt bij het graven van de geul voor de aanleg van een leiding langs 'route IV - geul route Rottums' heeft naar verwachting grote gevolgen voor de morfologische ontwikkeling van het omliggende gebied. Afhankelijk van waar het sediment verspreid wordt, kan dit leiden tot het dempen van geulen of het vormen van nieuwe of hogere zandplaten. De natuurlijke ontwikkeling van geulen, platen en kwelders in het gebied zal hierdoor voor langere tijd verstoord zijn.

Aanvullend daarop is het vanuit morfologisch perspectief onacceptabel om baggerwerkzaamheden uit te voeren binnen het referentiegebied Rottum, dat Rottumerplaat, Rottumeroog en Zuiderduin inclusief de tussenliggende geulen en platen. Indien in dit gebied baggerwerkzaamheden worden uitgevoerd, dan wordt de natuurlijke ontwikkeling voor langere tijd (zeker meerdere jaren) verstoord. Daarmee kan het doel van het referentiegebied niet worden gerealiseerd.

Ecologie

Waddenzee

Kenmerken. Route IV gaat in de Waddenzee langs het periodiek gesloten gebied Sparregat-Horsborngat (artikel 2.5) en tussen de permanent gesloten gebieden Rottumeroog en Rottumerplaat door (artikel 2.5, zie Afbeelding 3.6 en bijlage 1, waarbij er mogelijk activiteiten plaatsvinden in de gesloten gebieden). Dit gebied bestaat uit droogvallende platen (habitattype H1140), geulen en kreken.

Afbeelding 3.6 IV - Geul Rottums route

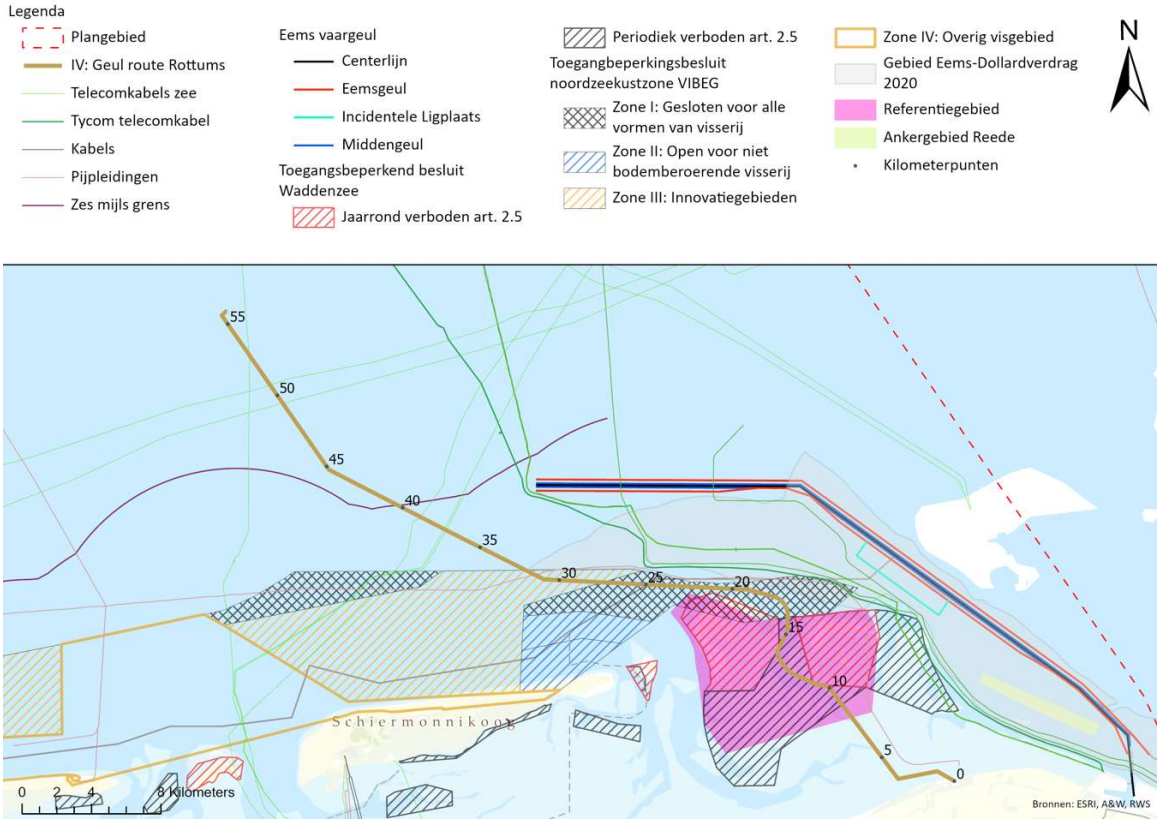

Waarde. Het periodiek gesloten gebied Sparregat-Horsborngat is gesloten in de periode 15 mei – 1 september omdat het een belangrijk foerageergebied is voor vogels en zeehonden en een belangrijk rustgebied voor zeehonden. De permanent gesloten gebieden Rottumeroog en Rottumerplaat zijn belangrijke broed-, rust- en foerageergebieden voor vogels, met hoogwatervluchtplaatsen. Voor habitattype H1140 geldt een behoudsdoelstelling voor het oppervlakte en een verbeterdoelstelling voor de kwaliteit. Typische soorten die op dit habitattype voorkomen zijn mossel, zeegras en diverse worm- en vissoorten.

Effecten kabel. Er dient deels gebaggerd te worden om de kabel aan te kunnen leggen, daarbij vindt vernietiging van habitattype H1140 plaats. Er treedt verstoring op van vogels en zeehonden tijdens alle werkzaamheden, vanaf de mobilisatie tot en met de demobilisatie (gedurende 4 maanden). Daarnaast treedt verstoring op van habitattype H1140, vogels en zeehonden in het deels gesloten gebied tijdens het ingraven van de kabel met een wadtrencher (gedurende meerdere maanden).

Consequenties kabel.

- Het oppervlak en de kwaliteit van habitattype H1140 nemen door het geheel aan verstorende factoren af. De effecten op dit habitattype door de aanleg van de kabel zijn substantieel (1 miljoen m^3 baggeren), significante effecten kunnen daardoor niet worden uitgesloten.
- De hoogwatervluchtplaatsen (HVPs) in het gebied worden jaarrond gebruikt door een groot aantal vogelsoorten. De verstoringsafstand voor HVPs is verschillend per soort maar is maximaal 2 km. Route III ligt op een afstand van minder dan 2 km van HVPs waardoor deze minder of helemaal niet bruikbaar zullen zijn. Significante effecten door de aanleg van de kabel op vogelsoorten die afhankelijk zijn van de HVPs kunnen niet worden uitgesloten.
- Het gebied is belangrijk voor foeragerende vogels, niet-broedvogels kunnen overal in het gebied foerageren en rusten. Dit betekent dat er het gehele jaar sprake kan zijn van effecten door verstoring. Tijdens de broedperiode is het van belang dat broedvogels in de buurt van hun broedgebied voldoende voedsel kunnen vinden. In de periode maart – augustus zijn ze extra kwetsbaar, omdat het succesvol opgroeien van de jongen mede gelinkt is aan het foerageersucces. Significante effecten op foeragerende niet-broedvogels kunnen gedurende het gehele jaar niet worden uitgesloten en op broedvogels in de periode maart-augustus.
- De route gaat vlak langs hotspots van rustende gewone zeehonden (gebieden waar in de periode 2012-2022 veel rustende zeehonden zijn geteld, zie Afbeelding 3-5). De meest gevoelige periode van gewone zeehonden is de voortplantings- en verharingsperiode (mei t/m augustus). Wanneer er in deze periode wordt gewerkt, is met zekerheid sprake van significante verstoring. Gewone zeehonden maken het hele jaar door gebruik van ligplaatsen. Ook als er verstoring optreedt buiten de meest kwetsbare periode kan dit leiden tot significante effecten, omdat het ertoe kan leiden dat de zeehonden de ligplaatsen gaan mijden. Verstoring van deze ligplaatsen kan dus ook buiten de meest gevoelige periode leiden tot significante effecten op het gebiedsgebruik en de omvang van het leefgebied. De zeehonden in dit gebied zijn daarnaast zeer gevoelig voor verstoring, omdat in dit gebied vrijwel geen activiteiten en vaarverkeer plaatsvinden waardoor er geen gewenning is opgetreden. Significante effecten door de aanleg van de kabel op de gewone zeehond kunnen niet worden uitgesloten.

Effecten leiding. Bij het graven van een geul door de wadplaten voor de aanleg van de leiding is er sprake van vernietiging van habitattype H1140 en een toename van de vertroebeling. Daarnaast is er sprake van een langdurige verstoring van vogels en zeehonden. Wanneer er geen geul wordt gegraven maar gebruik wordt gemaakt van HDD om de leiding aan te leggen is er ook sprake van vernietiging van H1140, maar in mindere mate dan bij de eerste aanlegmethode. Daarnaast is er sprake van verstoring van vogels en zeezoogdieren.

Consequenties leiding.

- Het oppervlak en de kwaliteit van habitattype H1140 nemen door het geheel aan verstorende factoren af, waardoor de instandhoudingsdoelstellingen (behoud oppervlak en verbetering kwaliteit) niet worden bereikt. Significante effecten op habitattype H1140 door aanleg van de leiding (graven van een geul) kunnen niet worden uitgesloten. Bij gebruik van HDD is het verstoorde oppervlak kleiner en waarschijnlijk niet significant.
- Het gebied is belangrijk voor foeragerende vogels, niet-broedvogels kunnen overal in het gebied foerageren en rusten. Dit betekent dat er het gehele jaar sprake kan zijn van effecten door verstoring. Tijdens de broedperiode is het van belang dat broedvogels in de buurt van hun broedgebied voldoende voedsel kunnen vinden. In de periode maart – augustus zijn ze extra kwetsbaar, omdat het succesvol opgroeien van de jongen mede gelinkt is aan het foerageersucces. Significante effecten door aanleg van de leiding (graven van een geul en HDD) op foeragerende niet-broedvogels kunnen gedurende het gehele jaar niet worden uitgesloten en op broedvogels in de periode maart-augustus.
- Door de grootschalige vernietiging van habitattype H1140 (bij het graven van een geul) en de toename van de troebelheid door de aanleg van de leiding zal de voedselbeschikbaarheid voor vogels afnemen. Significante effecten door aanleg van de leiding (graven van een geul) op foeragerende niet-broedvogels en broedvogels kunnen gedurende het gehele jaar niet worden uitgesloten.

- De hoogwatervluchtplaatsen (HVPs) in het gebied worden jaarrond gebruikt door een groot aantal vogelsoorten. De verstoringsafstand voor HVPs is verschillend per soort maar is maximaal 2 km. Route III ligt op een afstand van minder dan 2 km van HVPs waardoor deze minder of helemaal niet bruikbaar zullen zijn. Significante effecten door de aanleg van de leiding (bij het graven van een geul en HDD) op vogelsoorten die afhankelijk zijn van de HVPs kunnen niet worden uitgesloten.
- De route gaat vlak langs hotspots van rustende gewone zeehonden (gebieden waar in de periode 2012-2022 veel rustende zeehonden zijn geteld, zie Afbeelding 3-5). De meest gevoelige periode van gewone zeehonden is de voortplantings- en verharingsperiode (mei t/m augustus). Wanneer er in deze periode wordt gewerkt, is met zekerheid sprake van significante verstoring. Gewone zeehonden maken het hele jaar door gebruik van ligplaatsen. Ook als er verstoring optreedt buiten de meest kwetsbare periode kan dit leiden tot significante effecten, omdat het ertoe kan leiden dat de zeehonden de ligplaatsen gaan mijden. Verstoring van deze ligplaatsen kan dus ook buiten de meest gevoelige periode leiden tot significante effecten op het gebiedsgebruik en de omvang van het leefgebied. De zeehonden in dit gebied zijn daarnaast zeer gevoelig voor verstoring, omdat in dit gebied vrijwel geen activiteiten en vaarverkeer plaatsvinden waardoor er geen gewenning is opgetreden. Significante effecten door de aanleg van de leiding (bij het graven van een geul en HDD) op de gewone zeehond kunnen niet worden uitgesloten.

Mitigatie. Het is niet de verwachting dat bovengenoemde significante effecten voldoende gemitigeerd kunnen worden en negatieve effecten kunnen worden uitgesloten. Er zijn geen aanlegtechnieken voorhanden met minder effecten, natuurwaarden kunnen in de meeste gevallen niet vermeden worden en er zal niet geheel buiten de gevoelige periodes gewerkt kunnen worden omdat het aantal soorten dat het gebied gebruikt zeer groot is.

ADC-toets. Wanneer significante effecten niet kunnen worden uitgesloten en mitigatie niet mogelijk is dient een ADC-toets te worden doorlopen. Er zijn meerdere routes nodig om alle kabels en leidingen aan te kunnen leggen, het is dus niet waarschijnlijk dat er alternatieve routes met minder effecten beschikbaar zijn. Compensatie van de significant negatieve effecten is alleen mogelijk als de algehele samenhang van Natura 2000 volledig hersteld wordt[1]. Dat betekent dat de ruimtelijke samenhang van de geulen en platen dient te worden hersteld, het verloren oppervlak aan H1140 moet worden gecompenseerd en de kwaliteit van H1140 moet worden hersteld. Een groot deel van de effecten wordt veroorzaakt door verstoring, ook dit effect moet worden gecompenseerd. Compensatie van de effecten wordt niet mogelijk geacht omdat:

- Bij het graven van een geul voor de leiding. De ruimtelijke samenhang tussen platen en geulen kan niet kunstmatig worden terug gebracht op deze locatie omdat de geul die wordt gegraven voor de aanleg van een leiding zodanig groot is dat het sediment zich anders zal gedragen en het gebied morfologisch gezien er anders uit zal zien.
- Bij het graven van een geul voor de leiding. Dat betekent ook dat het vernietigde oppervlak van H1140 niet kan worden terug gebracht en dat de kwaliteit niet kan worden hersteld. Het is ook niet mogelijk om dit op een andere locatie in de Waddenzee te doen omdat deze geheel uit beschermde habitattypen bestaat waarvoor al een doelstelling geldt. Buiten de Waddenzee is het niet mogelijk om hetzelfde habitat te creëren vanwege de afwezigheid van de benodigde hydromorfologische omstandigheden.
- Bij het graven van een geul en HDD voor de leiding en aanleg kabel. Om de effecten van de verstoring van vogels en zeehonden te compenseren zou een vergelijkbaar gebied gesloten moeten worden. Vanwege het unieke karakter van dit gebied (een groot aantal soorten maakt gebruik van het gebied door de morfologie en het gesloten karakter) is dit niet mogelijk binnen en buiten de Waddenzee.

Conclusie

Significant negatieve effecten door de aanleg van kabels en leidingen in de Waddenzee en Noordzeekustzone kunnen niet worden uitgesloten. Mitigatie van de effecten in de Noordzeekustzone is waarschijnlijk mogelijk. Mitigatie en compensatie van deze effecten zijn in de Waddenzee niet volledig mogelijk. De route wordt daarom niet vergunbaar geacht voor zowel de kabel als de leidig en niet verder onderzocht in dit Programma.

[1] https://ec.europa.eu/environment/nature/natura2000/management/docs/art6/NL_art_6_guide_jun_2019.pdf

3.4 V – Boschgat route

3.4.1 Toelichting op kritische werkzaamheden

Deze alinea licht de werkzaamheden toe waarvan de effecten ertoe leiden dat deze route niet vergunbaar wordt geacht.

Vanwege het materieel dat nodig is voor de installatie van leidingen is een bepaalde minimale waterdiepte nodig. Om deze waterdiepte te behalen wordt de wadplaat ten zuiden van Rottumerplaat en Rottumeroog en de buitendelta's ten noorden van Rottumerplaat en Rottumeroog vergraven en wordt de Boschgat getijdegeul verbreed en verdiept. De benodigde waterdiepte is afhankelijk van het type materieel dat wordt ingezet. Er wordt hier materieel ingezet dat zich voortbeweegt met ankers. Hiervoor is een waterdiepte van LAT -6 m vereist. Voor de toegang van het materieel langs de route worden baggerwerkzaamheden uitgevoerd. De afmetingen van de toegangsgeul die nodig is voor het schip zijn als volgt: een bodemhoogte van LAT -6 m over een breedte van 60 m, met een talud van 1:7. Hieruit volgt een totaal baggervolume van circa 21 miljoen m^3 (zonder aanzanding), hiervan komt circa 15 miljoen m^3 uit de wadplaten en circa 6 miljoen m^3 uit het Boschgat.

3.4.2 Onderbouwing voor route trechtering

Inleiding

De droogvallende platen, waar de route doorheen loopt, maken onderdeel uit van het Vogel- en Habitatrichtlijngebied Waddenzee (Natura 2000-gebied). Een kernopgave van dit gebied is: "behoud of herstel van de ruimtelijke samenhang tussen geulen, platen en kwelders (of schorren) en de bijbehorende sedimentatie- en erosieprocessen" [Ref. 3]. De Waddenzee is het belangrijkste gebied voor het habitattype slik- en zandplaten, getijdengebied (H1140 subtype A) in Nederland. Wat de kwaliteit betreft is enerzijds het behoud van de morfologische variatie van belang (de afwisseling tussen platen met een verschillende hoogteligging, mate van dynamiek en sedimentsamenstelling) en anderzijds de overgangen daartussen en de overgangen naar diepere geulen [Ref. 2]. De route gaat ook door gesloten gebieden, zie de paragraaf ecologie en bijlage 1.

Afbeelding 3-7 V – Boschgat route (V) in het Vogel- en Habitatrichtlijngebied (lichtgroen) dat onderdeel uitmaakt van het Natura 2000-gebied Waddenzee

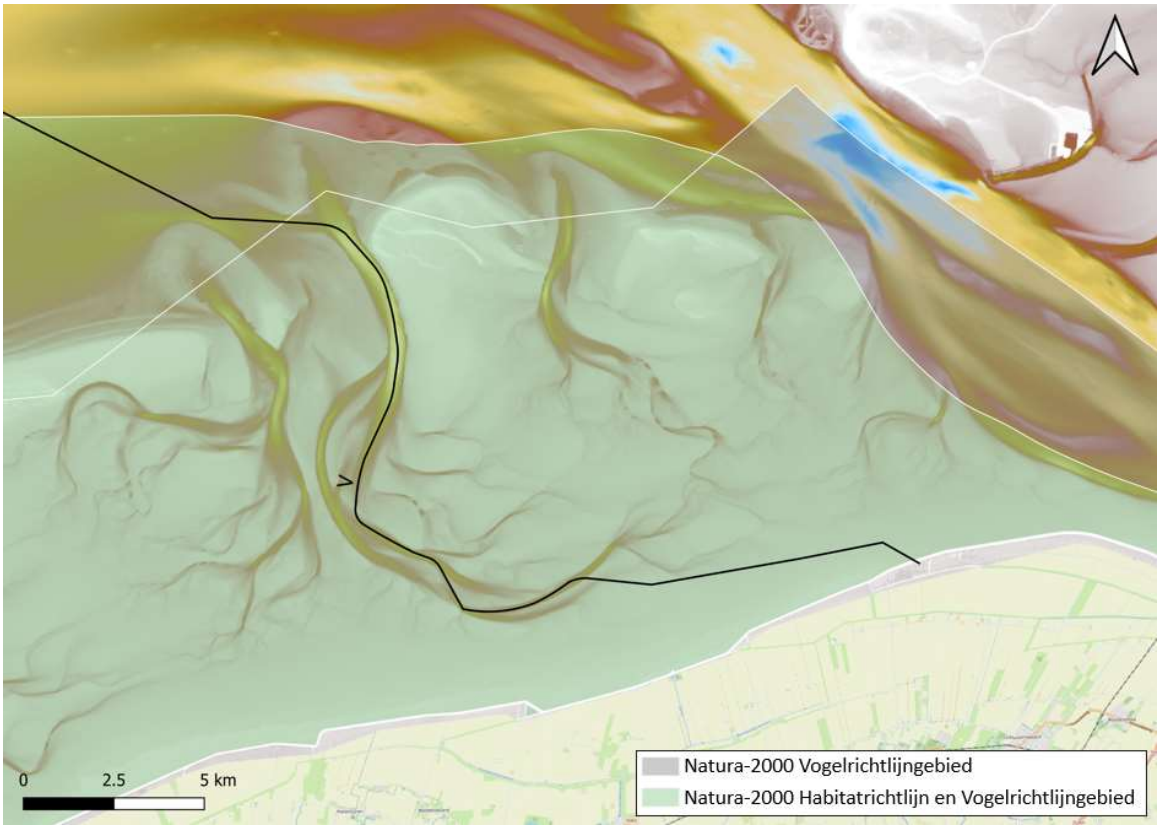

Ecologie

Waddenzee

Kenmerken. Route V gaat in de Waddenzee vlak langs het periodiek gesloten gebied Sparregat-Horsborngat en het permanent gesloten gebied Rottumerplaat (artikel 2.5, zie Afbeelding 3.8). Dit gebied bestaat uit droogvallende platen (habitattype H1140), geulen en kreken.

Afbeelding 3.8 Routeontwerp leiding, V - Boschgat route

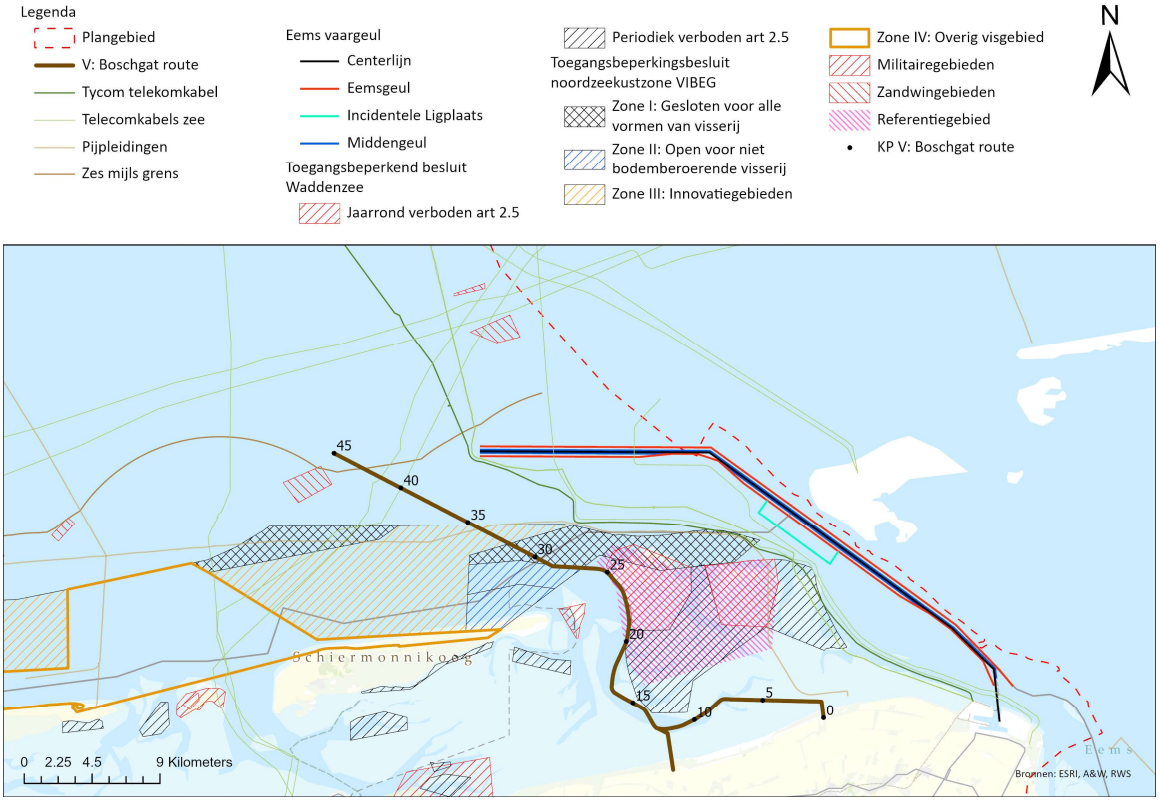

Waarde. Het permanent gesloten gebied Rottumerplaat is een belangrijk broed-, rust- en foerageergebied voor vogels, met hoogwatervluchtplaatsen. Voor habitattype H1140 geldt een behoudsdoelstelling voor het oppervlakte en een verbeterdoelstelling voor de kwaliteit. Typische soorten die op dit habitattype voorkomen zijn mossel, zeegras en diverse worm- en vissoorten.

Effecten leiding. Bij de aanleg van een leiding vindt significante vernietiging plaats habitattype H1140 en de bodemdieren, schelpdierbanken en zeegrasvelden die zich daar bevinden. Daarnaast treedt er een toename op van de troebelheid. Ook vindt er verstoring plaats van vogels.

Consequenties.

- Het oppervlak en de kwaliteit van habitattype H1140 nemen door het geheel aan verstorende factoren af, waardoor de instandhoudingsdoelstelling (behoud oppervlak en verbetering kwaliteit) niet wordt bereikt. Significante effecten op habitattype H1140 door aanleg van de leiding kunnen niet worden uitgesloten.
- In het MER van Ten Noorden van de Wadden is aangegeven dat de aanlegwerkzaamheden van Vierverlaten oost bij Rottumeroog (vergelijkbaar met route V) leiden tot grote omvang en duur van vertroebeling die leidt tot negatieve effecten op de kwaliteit van habitattypen H1110 en H1140 en op schelpdieren, die de basis van de voedselketen vormen in de Waddenzee. In het kader van instandhoudingsdoelstellingen voor deze habitattypen, die gericht zijn op verbetering van de kwaliteit kunnen significante effecten voor deze route niet worden uitgesloten. Het volume dat voor route V moet worden gebaggerd is groter dan dat voor Vierverlaten oost. Dat betekent dat significante effecten van route V op H1110 en H1140 zeker niet kunnen worden uitgesloten.
- Door de grootschalige vernietiging van habitattype H1140 door de toename van de troebelheid (zie vorige bullets) door de aanleg van de leiding zal de voedselbeschikbaarheid voor vogels afnemen. Significante effecten door de aanleg van de leiding op vogelsoorten kunnen niet worden uitgesloten.

Mitigatie. Het is niet de verwachting dat bovengenoemde significante effecten voldoende gemitigeerd kunnen worden en negatieve effecten kunnen worden uitgesloten. Er zijn geen aanlegtechnieken voorhanden met minder effecten, natuurwaarden kunnen in de meeste gevallen niet vermeden worden en er zal niet geheel buiten de gevoelige periodes gewerkt kunnen worden omdat het aantal soorten dat het gebied gebruikt zeer groot is.

ADC-toets. Wanneer significante effecten niet kunnen worden uitgesloten en mitigatie niet mogelijk is dient een ADC-toets te worden doorlopen. Er zijn meerdere routes nodig om alle leidingen aan te kunnen leggen, het is dus niet waarschijnlijk dat er alternatieve routes met minder effecten beschikbaar zijn. Compensatie van de significant negatieve effecten is alleen mogelijk als de algehele samenhang van Natura 2000 volledig hersteld wordt[1]. Dat betekent dat de ruimtelijke samenhang van de geulen en platen dient te worden hersteld, het verloren oppervlak aan H1140 moet worden gecompenseerd en de kwaliteit van H1140 moet worden hersteld. Een groot deel van de effecten wordt veroorzaakt door verstoring, ook dit effect moet worden gecompenseerd. Compensatie van de effecten wordt niet mogelijk geacht omdat:

- De ruimtelijke samenhang tussen platen en geulen kan niet kunstmatig worden terug gebracht op deze locatie omdat de geul die wordt gegraven voor de aanleg van een leiding zodanig groot is dat het sediment zich anders zal gedragen en het gebied morfologisch gezien er anders uit zal zien.
- Dat betekent ook dat het vernietigde oppervlak van H1140 niet kan worden terug gebracht en dat de kwaliteit (die is afgenomen door een verhoogde vertroebeling) niet kan worden hersteld. Het is ook niet mogelijk om dit op een andere locatie in de Waddenzee te doen omdat deze geheel uit beschermde habitattypen bestaat waarvoor al een doelstelling geldt. Buiten de Waddenzee is het niet mogelijk om hetzelfde habitat te creëren vanwege de afwezigheid van de benodigde hydromorfologische omstandigheden.

Conclusie

Significant negatieve effecten door de aanleg leidingen kunnen niet worden uitgesloten. Mitigatie en compensatie van de effecten zijn in de Waddenzee niet volledig mogelijk. De route wordt daarom niet vergunbaar geacht voor zowel de kabel als de leidig en niet verder onderzocht in dit Programma.

[1] https://ec.europa.eu/environment/nature/natura2000/management/docs/art6/NL_art_6_guide_jun_2019.pdf

4

CONCLUSIE

Onderstaande tabel toont een overzicht met routes die niet worden opgenomen in Baseline 2 en daarmee niet worden meegenomen in de effectenstudies.

Tabel 4.1 Overzicht van routes die niet worden opgenomen in Baseline 2

kabels/leidingen	getrechterde routes	Toelichting op morfologische en ecologische effecten
Leidingen	I - Meeuwenstaart route	te verwachten morfologische en ecologische effecten veroorzaakt door de doorgraving van de Meeuwenstaart
Kabels		
Leidingen	III - Horsborngat route	te verwachten ecologische effecten veroorzaakt door vernietiging van H1140 en verstoring van vogels en zeehonden
Kabels		
Leidingen	IV- Geul Rottums route	te verwachten ecologische effecten veroorzaakt door vernietiging van H1140 en verstoring van vogels en zeehonden
Kabels		
Leidingen	V - Boschgat route	te verwachten ecologische effecten veroorzaakt door vernietiging van H1140 en vertroebelingseffecten die worden veroorzaakt door baggerwerkzaamheden in het Boschgat

5

REFERENTIES

1 Arcadis (2013) Hydromorfologisch Eems-Dollard estuarium. Achtergrondstudie t.b.v. MER Vaarweg Eemshaven. 077141772:D - Definitief, B02047.000031.0100.

2 Ministerie van Landbouw, Natuur en Voedselkwaliteit (2008) Definitief Aanwijzingsbesluit Natura 2000-gebied Waddenzee. DRZO/2008-001.

3 Ministerie van Landbouw, Natuur en Voedselkwaliteit (2006), Natura 2000 Doelendocument, juni 2006, versie 1.1.

4 Witteveen+Bos (2020) Milieueffectenrapportage Net op zee Ten noorden van de Waddeneilanden. 22 mei 2020.

BIJLAGE

Nr.	Gebied	Beschermingsegime	Route			Gesloten periode	Restricties	Functie	Soortgroep
			III	IV	V				
1	Rottum oost - Zone 1	VIBEG-gebied	X	X		permanent	Gesloten voor alle vormen van visserij.	• rustgebied • foerageer-gebied	• vogels • vogels, zeezoog-dieren
2	Schiermonnikoog - Zone 2	VIBEG-gebied			X	permanent	Gesloten voor bodemberoeren de visserij. Open voor andere vormen van visserij.	• rustgebied • foerageer-gebied	• vogels • vogels, zeezoog-dieren
3	Schiermonnikoog - Zone 3	VIBEG-gebied	X	X		permanent	Gesloten voor bodemberoeren de visserij. Open voor het testen van innovatieve technieken.	• rustgebied • foerageer-gebied	• vogels • vogels, zeezoog-dieren
4	Rottumeroog	Wnb Artikel 2.5	X	X		permanent*	Gesloten voor alle activiteiten	• hoogwater vlucht-plaatsen • broed-gebied • foerageer-gebied • rustgebied	• vogels
5	Rottumerplaat	Wnb Artikel 2.5		X	X	permanent*	Gesloten voor alle activiteiten	• rustgebied • foerageer-gebied • broed-gebied • pupperiode	• vogels
6	Boschwad-Schild	Wnb Artikel 2.5		X	X	15 mei – 1 september*	Gesloten voor alle activiteiten	• verharings-periode • foerageer-gebied • pupperiode	• gewone zeehond • vogels, zeezoog-dieren • gewone zeehond
7	Sparregat-Hors-bornzand	Wnb Artikel 2.5	X			15 mei – 1 september*	Gesloten voor alle activiteiten.	• verharings-periode • foerageer-gebied	• gewone zeehond • vogels, zeezoog-dieren

VII

BIJLAGE: NOTITIE ONDERLINGE AFSTAND KABELS EN LEIDINGEN TENNET

MEMORANDUM

TO	Min EAC, Witteveen+Bos, RHDHV	**CLASSIFICATION**	C1 - Public Information
COPY FOR	PAWOZ TenneT team	**DATE**	December 15, 2023
		FROM	Valerie Lapp, Frank Timmer
		STATUS	Definitief concept
		VERSION	0.3

SUBJECT Mutual influence between TenneT cables and pipelines (onshore, nearshore, offshore) within the PAWOZ programme

FOR INFORMATION ■

FOR DECISION-MAKING ☐

1. Introduction

When buried high voltage cables and pipelines are installed in each other's proximity, they will influence each other. Types of influence that occur are electromagnetic, thermal, and mechanical influence. If these influences are not properly analysed and managed, they can lead to unsafe situations or damage to the assets. To prevent this, a careful decision needs to be made regarding the distance between cables and pipelines taking into account safety, maintainability, security of supply and damage prevention.

This memo describes relevant types of influence between high voltage cables and pipelines, resulting risks, and conclusions regarding the distance between cables and pipelines. The focus is on metallic pipelines carrying hydrogen gas. Both AC (alternating current) and DC (direct current) cables are covered in this document as well as onshore, nearshore and offshore scenarios.

2. Types of influence

2.1 Electromagnetic influence

Inductive influence

When an AC current flows through a power cable, a continuously changing magnetic field is created around the cable. This magnetic field induces currents and voltages in parallel conductors in its proximity. Because hydrogen pipelines are fabricated from conducting material (steel), a cable in the proximity of a hydrogen pipeline will induce a current and a voltage in the pipeline.

When a pure DC current flows through a power cable, a static magnetic field is created around the cable. A static magnetic field does not induce voltages in parallel conductors in its proximity. In reality, however, there will be impurities in the DC currents flowing through a DC cable. These so-called harmonics also lead to a changing magnetic field around the cable. In addition, fast changing DC currents, e.g. in the case of short-circuits or switching events also lead to changing magnetic fields. Therefore, also DC cables induce voltages in other conductors.

The longer a cable runs in parallel with a metallic pipeline, the larger the induced voltage in the pipeline.

Also, the closer the two assets are together, the larger the induced voltage. Therefore, induced voltages can be reduced by limiting the distance for which the assets run in parallel and by increasing the distance between the two assets.

Conductive influence
The metallic sheaths of high voltage cables are earthed at regular intervals. This enables current that is built up on the sheath of a cable to be dissipated to ground via earthing points. Especially during short-circuits, very large currents flow through these earthing points. This causes a voltage gradient to develop in the soil around the earthing point. An insulated metallic pipeline that is located in this zone of increase potential will experiences a voltage difference across its insulating coating due to the difference between the voltage of the pipeline itself (near zero) and the voltage rise in the soil surrounding it.

The ground potential rise is largest at the earthing point and decreases as the distance from the earthing point increases. Therefore, conductive influence can be reduced by increasing the distance between the earthing point of the cable and the pipeline.

2.2 Mechanical influence

In case of a leakage of a hydrogen pipeline, hydrogen is released in the soil and underground craters may form. If this crater reaches the location of a power cable, the soil below the power cable might get eroded causing mechanical stress on the cable.

In case of an explosion of the hydrogen, a pressure wave forms that could also mechanically damage the cable.

2.3 Thermal influence

Cables have losses in the form of heat. As a result, the soil around the cable is heated up. If a pipeline is installed too close to the cable, the pipeline will be heated up as well.

On the other hand, the hydrogen gas in the pipelines can reach temperatures up to ca. 50 degrees, which could influence the cable thermally. In addition, thermal influence of cables can also occur in case of a hydrogen explosion and/or the development of fire.

3. Types of risks

The types of influence listed in Section 2 result in increased risks related to safety, asset lifetime, asset availability, and asset performance.

Electromagnetic influence may lead to

- touch voltages (in Dutch: *aanraakspanningen*) on the pipeline that form a danger to humans that come in contact with it
- accelerated corrosion of the pipeline

- damage of the pipeline coating due to flashover

Mechanical influence may lead to

- Damage of the cable due to mechanical stress

Thermal influence may lead to

- reduced current carrying capacity of the cable
- damage of the cable due to burning and/or melting
- damage of the pipeline due to thermally induced mechanical stress
- accelerated corrosion of the pipeline
- accelerated degradation of the pipeline coating

The distance between cables and pipelines must be chosen so that the risks are reduced to a level that is acceptable to the operators of both asset types. Next to the risks mentioned above, the distance between cables and pipelines is also limited by the required space for installation and maintenance/repair works.

4. Parallel installation of metallic pipelines and power cables

Around an asset, there is a zone of influence:

- Outside of this zone of influence, the influence is non-existent or negligible. Therefore, when installing another assets outside of this zone of influence, the influence does not need to be considered.
- Inside of the zone of influence, the influence cannot be considered non-existent or negligible. When installing another asset inside the zone of influence, the degree of influence needs to be analysed. The involved parties need to assess whether the influence is acceptable or whether it can be made acceptable using mitigating measures. The outcome of the analysis depends on the degree of the influence, the effectiveness and acceptance of potential mitigating measures and the risk appetite of the asset owner.

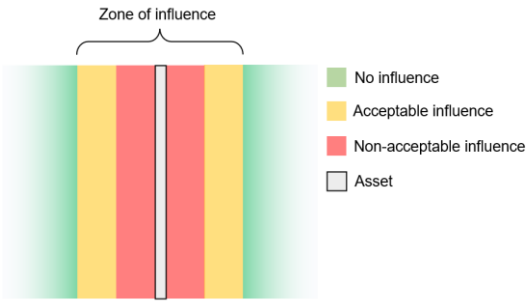

Please note that in the case of pipelines and high voltage cables, there are two zones of influence: one around the cable, and one around the pipeline.

5. Distances onshore

For TenneT, the space required for maintenance/repair works for onshore cables, is 3 m on either side of the cable corridor. Therefore, TenneT usually applies a distance of 3 m between cable circuits. The space required for installation depends on the installation technique.

5.1 Metallic pipelines and HVAC cables

NEN 3654:2023 “Wederzijdse beïnvloeding van buisleidingen en hoogspanningssystemen” provides benchmark values for the zone of influence of both AC cables and metallic pipelines.

Direction of influence	**Type of influence**	**Zone of influence (on either side of the asset)**	**Note**
Influence of HVAC cable on (hydrogen) pipeline	Electromagnetic – inductive	up to 1000 m	The size of the zone of influence depends on the distance that the assets run in parallel
	Electromagnetic – conductive	30 m	
	Thermal – during normal operation	5 m	
Influence of (hydrogen) pipeline on HVAC cable	Thermal – during normal operation	5 m	
	Mechanical – due to erosion	30 m	
	Thermal/mechanical – due to explosion/fire	No distance-based value is provided, but a probability-based value (10^{-5} per km per year).	Due to their ground cover, thermal and mechanical impact of explosion/fire on buried cables is low[1].

Table 1: Zone of influence according to NEN 3654

The NEN 3654 does not provide values for the zone of acceptable/non-acceptable influence. This is because the size of this zone differs per situation and is specific to the requirements of the owners of the assets in question.

For TenneT only the influence of the pipeline on the cables is relevant. Therefore, according to Table 1, a distance of 30 m between pipelines and HVAC onshore cables is acceptable for TenneT without the need for further studies. If a distance below 30 m is envisioned, TenneT would need to internally consult and possibly

[1] Studies carried out for TenneT have shown that the effect of explosion/fire is only significant when the cables have limited ground cover. This could be the case as the result of an erosion crater exposing the cables. Therefore, it is assumed that as long as mechanical influence due to erosion can be ruled out, influence due to explosion/fire does not need to be considered.

execute a study.

5.2 Metallic pipelines and HVDC cables

Currently, there is no standard for mutual influences between onshore HVDC cables and metal pipelines. However, there is a NTA (Nederlands Technische Afspraak) in development that will cover similar aspects as the NEN 3654, but with focus on DC connections.

The influences of pipelines on HVAC cables covered in NEN 3654 are expected to not change if the influenced power cable carries DC current instead of AC current. Therefore a distance of 30 m between pipelines and HVDC onshore cables is acceptable for TenneT without the need for further studies. If a distance below 30 m is envisioned, TenneT would need to internally consult and possibly execute a study.

6. Distances nearshore

The cables in the nearshore routes in shallow waters and/or on tidal flats will be installed at a relative low depth. Due to this fact and due to the applicable equipment a minimum distance of 50 m between TenneT cables is possible. Environmental and/or other physical reasons in a route may cause the need for greater distances (e.g. when passing shell fish banks). Sufficient distances to other assets need to be considered for repair works as well. Topics like water depth and burial depth (dredging slopes influencing other infrastructures) will influence the distance and result in a larger minimum distance.

The distance between TenneT nearshore cables and infrastructure of third parties remains the internationally agreed 500 m, unless otherwise agreed in proximity agreements. The exact distance allowed will depend on the acceptance of mitigating measures by the pipeline owner.

7. Distances offshore

The cables in the offshore routes in will be installed in relatively great water depths. Due to this fact and the required installation equipment a standard distance of 200 m between TenneT cables is necessary. Environmental and/or other physical reasons (e.g. wrecks, objects and (p)UXO) in a route may require greater distances to be necessary.
For the deeper parts of Route II (although nearshore, installation at greater depths and with matching equipment) TenneT requires the standard distance of 200 m. However, for this route a study (in possession of the MER-consultancies) was conducted by the consultancy Waterproof. This has resulted in a number of locations where a smaller distance is possible subject to the condition that additional measures such as but not limited to additional burial depth is applied in order to avoid damage to multiple cable systems at the same time.

The distance between TenneT offshore cables and other third party infrastructure remains the internationally agreed 500 m. Subject to specific local conditions and considerations, other distances may be applied for short route sections. These sections may be subject to (amongst others) specific proximity agreements and

routing shall return to the 500 m distance as soon as this is possible again. The exact distance allowed will depend on the acceptance of mitigating measures by the pipeline owner.

8. Knowledge gaps

Currently, there are no HVDC cables in the Dutch TenneT grid. Therefore, there is no practical experience regarding influence on metallic pipelines. Furthermore, engineering bureaus that are conducting EMI studies for Gasunie and TenneT lack experience in how to model HVDC systems. Knowledge gaps include, but are not limited to:

- How high is the harmonic content in HVDC cables?
- What are boundaries for safe touch voltages for frequencies other than 50 Hz?
- What influence do voltages/currents other than 50 Hz have on pipeline corrosion?
- What are likelihood and characteristics of hydrogen leakages (as opposed to natural gas)?

9. Process

The following process is envisioned (but not set in stone) to arrive at a minimum distance between the PAWOZ cable corridor and hydrogen pipeline that is acceptable for both TenneT and Gasunie:

- In Q1 2024, first results regarding the NTA for mutual influence between metallic pipelines and DC systems become available (onshore). This means that TenneT and Gasunie will have a framework based on which to assess the mutual influence for the PAWOZ onshore corridors. Calculations on inductive influence can be carried out, considering various scenarios.
- In Q2 2024, more certainty is expected from the Ministry of EAC on whether TNW will be connected to land electrically. This will provide guidance on which of the calculated scenarios is applicable.

VIII

BIJLAGE: NOTITIE ONDERLINGE AFSTAND KABELS EN LEIDINGEN GASUNIE

Aan
A.J. den Herder (OT)
H. Kamping (AB)
PAWOZ/VAWOZ Team

Van
G.H. Horstink (OT-W)
P.J. Huiberts (OPL)

K.c.
Archief

Via
MT-A

Datum
14 december 2023

Onderwerp
Tussenafstanden hoogspanningskabels en Gasunie buisleidingen

NOTITIE

INTERN

Inleiding:

De toekomstige Gasunie waterstofleidingen (*voor de programma's PAWOZ, VAWOZ en het WNL*) op zee en land zullen op diverse plekken een tracé volgen dat parallel zal lopen met Hoogspanning (HV)-kabels (wissel- en/of gelijkstroom) van Tennet.

Zowel voor offshore, nearshore en onshore routes is de ruimte dusdanig beperkt dat er efficiënt moet worden omgegaan met de beschikbare ruimte met zo weinig mogelijk impact op de omgeving. Doelstelling is dat het ontwerp veilig moet zijn. Veilig wil zeggen beginnen bij de bron en daarna als het niet anders kan mitigeren.

Binnen PAWOZ is aangegeven dat het zoekgebied voor een kabel-/leidingstrook (*van aanlanding tot aan Eemshaven*) 1,5 km breed is. Deze 1,5 km is gebaseerd op de aanname dat HV-kabels en leidingen 1.000 meter van elkaar af moeten liggen om beïnvloeding te voorkomen. Omdat er nog geen goede onderbouwing voor deze 1.000 meter is roept dit de nodige vragen uit de omgeving op. Tevens worden in verschillende projecten verschillende uitgangspunten gehanteerd (bv PAWOZ en Delta Rhine Corridor (DRC)). Ook voor het bepalen van de maximale breedte van kabel- en leidingcorridors door de Waddenzee is de onderlinge afstand van groot belang. Voor VAWOZ gaat dit de komende tijd ook belangrijk worden, het is bijvoorbeeld nu al duidelijk dat er offshore ook ruimtelijke bottlenecks zijn.

In deze notitie is getracht om de onderlinge afstand tussen kabels en een leiding, voor onshore op basis van onder meer de aanwezige norm NEN 3654 (***die onverkort geldig blijft voor HVac systemen***), en voor offshore o.a. op basis van internationale afspraken, verder te preciseren.

De beïnvloeding die hierboven genoemd wordt komt door het Elektromagnetisch (EM) veld van, met name, hoogspanning wisselstroom (*HVac*) kabels. Dit EM veld kan in een nabij, over langere afstand parallel, liggende stalen buisleiding een spanning opwekken die enerzijds kan leiden tot corrosie van de stalen buis en anderzijds kan zorgen voor een gevaarlijke aanraakspanning op de buisleiding wand. Behalve de beïnvloeding door EM velden kan er ook sprake zijn van thermische beïnvloeding (de HV-kabels worden tijdens gebruik warm en moeten deze warmte kwijt aan de omliggende grond) en weerstand beïnvloeding bij aardingspunten van kabels, bij hoogspanningsmasten en bij HV-stations.

De in deze notitie in de tabellen aangeven afstanden mogen niet klakkeloos zonder de erbij behorende voetnoten toegepast worden.

N.V. Nederlandse Gasunie

Datum: 14 december 2023

Onderwerp: Tussenafstanden hoogspanningskabels en Gasunie buisleidingen

Tussenafstand op land:

Voor de situatie op land (*onshore*) is de norm NEN 3654 "*Wederzijdse beïnvloeding van buisleidingen en hoogspanningssystemen*" (alleen geldig voor HVac systemen) onverkort van toepassing.
In deze norm zijn voor verschillende hoogspanning niveaus, en verschillende parameters van HV-systemen, indicatieve waarden aangeven van een "veilige" tussen-afstand tussen een HVac kabel en een metalen buisleiding.

Vanuit de werkgroep Kathodische Bescherming (KB) van de NEN is een onderzoek uitgezet om deze indicatieve waarden te onderbouwen d.m.v. detailberekeningen.

De NEN 3654 is niet van toepassing op hoogspanning gelijkstroom (*HVDC*) systemen.

HVac systemen lopen normaliter minder ver parallel dan de geplande HVDC-systemen. HVDC-systemen met een vergelijkbaar vermogen als HVac, hebben over een vergelijkbare parallelloop een lagere beïnvloeding. Echter, HVDC wordt gebruikt voor het transporteren van grotere vermogens. Bij langere parallelloop kan HVDC dan ook voor een grotere beïnvloeding zorgen.

Het doel is om in 2024 een Nederlandse Technische Afspraak (NTA) gereed te hebben voor het geplande type HVDC-systeem op land. Vervolgstap is dan een NTA voor HVDC en HVac op zee.

Op basis van de NEN 3654 zijn in onderstaande tabel (met uitzondering van HVDC) de, voorlopig, te hanteren tussenafstanden aangegeven. Het is de verwachting dat de eerdergenoemde, nog uit te voeren, detailberekeningen geen significante verhogingen van de tussenafstanden te zien zullen geven.

LAND (afstanden in m)	Leiding gasunie
Kabel Tennet HVac	50 (5)(6)(11)
Kabel Tennet HVDC	20 (5)(7)(12)
Leiding Gasunie	7 m hart op hart (9)(12)
Kabel HVac niet TenneT	50 (5)(6)(11)
Kabel HVDC niet TenneT	nvt (10)
Andere leidingen	7 m hart op hart (9)12()

(5): detailberekeningen nodig om definitieve tussenafstand vast te stellen

(6): op basis van K2 waarden uit NEN 3654 voor 220kV/400kV ZONDER mitigerende maatregelen

(7): afstand gelijk aan die is aangenomen voor DRC (info vanuit de NEN KB werkgroep)

(9): Gasunie beheersmaatregel

(10): vanuit NEN / NTA is alleen een 2GW Tennet kabel configuratie toegestaan

(11): met maatregelen 10-tallen meters bij lange parallelloop. **!! Eerst voorkomen en dan pas mitigeren!!**

(12): niet gedefinieerd in de NEN 3654

Opmerking: ***Bovenstaande tabel inclusief de eronder aangeven voetnoten zijn onlosmakelijk met elkaar verbonden.***

INTERN

N.V. Nederlandse Gasunie

Datum: 14 december 2023

Onderwerp: Tussenafstanden hoogspanningskabels en Gasunie buisleidingen

Onderstaande grafiek (uit de NEN 3654) geeft een snelle indicatie of er wel of niet sprake zal zijn van een ontoelaatbare EM veld beïnvloeding (tussen HVac kabels en buisleidingen) bij een gegeven tussenafstand en lengte parallelloop.

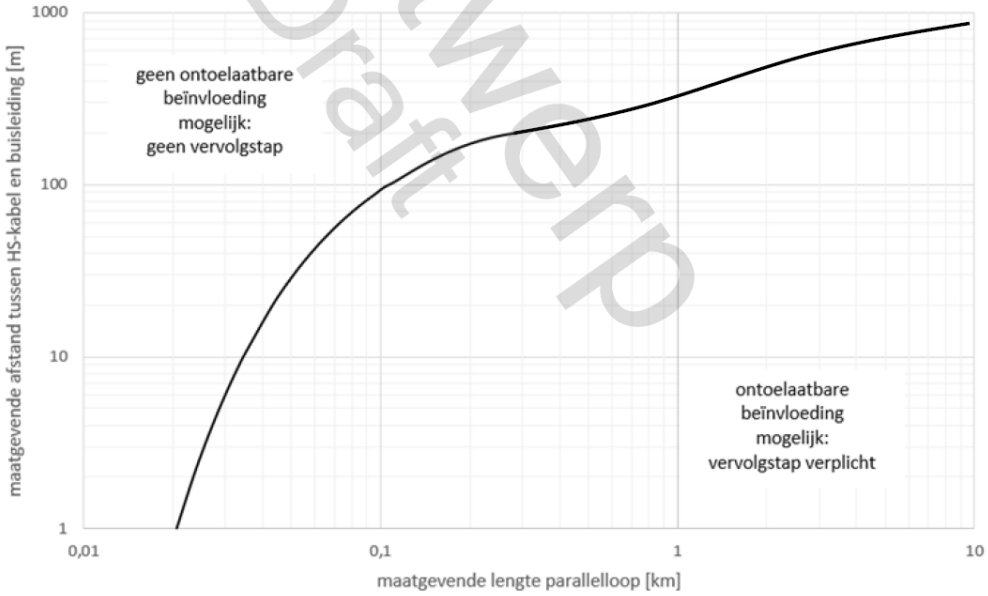

Figuur 5 — Conservatieve beoordeling inductieve beïnvloeding door hoogspanningskabels > 24 kV

Voor de ontwikkeling van de DRC wordt de hierboven, in de tabel, aangegeven 20 meter afstand tussen de Tennet HVDC kabels en de Gasunie waterstofleiding reeds meegenomen in het voorlopige leidingroute ontwerp.

Op het moment dat de definitieve routes (*van kabels en leiding(en)*) beschikbaar zijn (*samen met de Tennet kabel configuratie*) zal er **altijd** een beïnvloeding-studie uitgevoerd moeten worden om te bepalen of de route aangepast moet worden of welke mitigerende maatregel(en) er genomen moet(en) worden.

Tussenafstand op zee:

Voor de situatie op zee is voor "*Wederzijdse beïnvloeding van buisleidingen en hoogspanningssystemen*" nog geen norm beschikbaar. Het doel is om in 2024 een NTA gereed te hebben voor het geplande type HVDC-systeem op land. Vervolgstap is dan een NTA voor HVDC en HVac op zee.

Echter, op basis van de modellen gebruikt in de NEN 3654 is al wel een inschatting te maken van de tussenafstanden.
Als de detailberekeningen voor de land situatie beschikbaar zijn worden deze ook gemaakt voor de zee situatie.

Op zee gelden internationale afspraken die bepalen dat er tussen de kabels en leidingen van partijen altijd een tussenafstand van 500 meter aangehouden dient te worden **tenzij** partijen

INTERN

overeenkomen, d.m.v. een nabijheidsovereenkomst, hiervan af te wijken (waarbij de eventuele beïnvloeding zwaar zal wegen).

Om die reden zijn de afstanden in onderstaande tabel groter dan die voor de land situatie.

ZEE (afstanden in m)	Leiding gasunie
Kabel Tennet HVac	500[5][6][8]
Kabel Tennet HVDC	500[2][5][8]
Leiding Gasunie	100[4][9]
Kabel HVac niet TenneT	500[5][6][8]
Kabel HVDC niet TenneT	500[2][5][8][10]
Andere leidingen	100[4][9]

[2]: mag kleiner wbt beinvloeding maar dan nabijheidsovereenkomst nodig
[4]: indien < 500 meter nabijheidsovereenkomst nodig
[5]: detailberekeningen nodig om definitieve tussenafstand vast te stellen (uit te voeren tijdens de leiding/kabel trace fase)
[6]: Afstand gebasseerd op K2 waarden NEN: er is niet gecorrigeerd voor lagere soortelijke weerstanden
[6]: **EN** lagere toelaatbare langdurige spanningen (Volt) op zee
[8]: internationale afspraak
[9]: Gasunie beheersmaatregel, in overleg kan dit een kleinere afstand worden
[10]: ingeval van monopool configuratie specifiek bekijken

Opmerking: ***Bovenstaande tabel inclusief de eronder aangeven voetnoten zijn onlosmakelijk met elkaar verbonden.***

Aanlanding:

Omdat bij de aanlanding van kabels en leidingen de kans groot is dat deze dichter bij elkaar komen om de corridor bij kruising van de primaire zee-kering zo smal mogelijk te houden zijn hiervoor kleinere tussenafstanden mogelijk. Zie hiervoor onderstaande tabel.

Aanlanding (afstand in m)	Leiding gasunie
Kabel Tennet HVac	100
Kabel Tennet HVDC	100

Conclusie:

De tussenafstanden in de voorgaande tabellen zijn een eerste inschatting en moeten door middel van een berekening worden geverifieerd.

Deze notitie is expliciet niet van toepassing op kabels en leidingen in een tunnel configuratie. Dit zal separaat geanalyseerd moeten worden.

INTERN

IX

BIJLAGE: RISK BASED BURIAL DEPTH

Risk Based Burial Depth

PAWOZ Route II

5 juli 2024

Royal HaskoningDHV
Enhancing Society Together

Witteveen + Bos

Project	Programma Aansluiting Wind Op Zee (PAWOZ) - Eemshaven
Opdrachtgever	Ministerie van Economische Zaken en Klimaat
Document	Risk Based Burial Depth Route II (Bijlage Notitie Routeontwikkeling Deel 3)
Organisatie	RHW – Combi RHDHV & W+B; studie uitgevoerd door ACRB en MARIN
Werkpakket	4.6 RBBD (Bijlage van Werkpakket 4.1 Notitie Routeontwikkeling)
Onderdeel	GEN - General
Soort	RP - Report
Status	S3 – For client comments
Datum	5 juli 2024
Projectnummer	BI9148
Referentie	BI9148-RHW-4.6-GEN-RP-NA-031739

Witteveen+Bos Raadgevende ingenieurs B.V.
Postbus 24087 | 3511 SW Utrecht | www.witteveenbos.com

Royal HaskoningDHV Nederland B.V.
Postbus 1132 | 3818 EX Amersfoort | www.royalhaskoningdhv.nl

Inhoud

1. Inleiding 4
2. Tracés 7
3. Analyse 19
   - Scheepvaart 20
   - Ankermodel 27
   - Stranden 32
   - Correctie basis ongevalskans Eems 37
   - Acceptabele faalkans 41
4. Resultaten 42
   - Ankeren 43
   - Stranden 45
5. Conclusies en aanbevelingen 48
6. Referenties 50

Bijlage 1 – Toelichting op RBBD aanpak 51

1. Inleiding

Achtergrond

- In PAWOZ-Eemshaven worden routes voor kabelsystemen (kabels) en waterstofverbindingen (leidingen) onderzocht.

- In deze studie wordt alleen Route II, Oude Westereems, onderzocht. Dat komt doordat alleen deze route dicht langs druk bevaren scheepvaartwegen loopt en de onderlinge afstand tussen de kabels de faalkans zal beïnvloeden.

- Als gevolg van beperkte ruimte in het Eems estuarium wordt overwogen de kabelsystemen en misschien ook de waterstofverbinding in een corridor te leggen, waarbij de afstand tussen de kabels en de pijpleiding een belangrijke parameter wordt:
  - TenneT hanteert een afstand van 200 m tussen parallelle kabels als uitgangspunt voor kabels van dezelfde eigenaar. In geval van verschillende kabeleigenaren dient er in eerste instantie met een afstand van 500 m rekening gehouden te worden tot het moment er (zicht is op) een overeenkomst op parallelligging is. In deze studie wordt onderzocht of de afstand tussen twee parallelle kabels kan worden verkleind tot minder dan 500 m, respectievelijk 200 m;
  - Hoe dichter de kabels bij elkaar liggen, hoe meer kabels en leidingen in een beperkt gebied gelegd kunnen worden;
  - Echter, hoe dichter de kabels bij elkaar liggen, hoe groter de gezamenlijke faalkans van meer dan één kabel is.

- De faalkans van de gezamenlijke faalkans van twee of meer kabels hangt af van:
  - De onderlinge afstand tussen de kabels en of leiding;
  - De ligging van de kabels ten opzichte van scheepsbewegingen, met name de drukbevaren Eemsgeul en het gehele aanloopgebied;
  - De begraafdiepte tijdens installatie;
  - De toekomstige veranderingen in de ligging van de zeebodem (natuurlijke zeebodem dynamiek);
  - De grondcondities.

1. Inleiding (2)

Specifieke aanpak voor PAWOZ

- De aanpak voor PAWOZ wijkt af van de standaard RBBD die normaal voor export kabel routes, inter-connectoren en transport pijpleidingen wordt uitgevoerd.
  - *Bijlage 1 bevat een (engelstalige) samenvatting van de aanpak van een standaard Risk Based Burial Depth studie.*
- Tijdens de uitvoering van deze studie waren er nog geen voldoende ontwikkelde tracés voor de kabels en de waterstof leiding beschikbaar omdat het bepalen van deze globale tracés een van de doelen van PAWOZ was.
- Omdat de ontwikkeling van de tracés mede afhankelijk is van de afstand tussen de kabels, richt deze studie zich daarom op de relatie tussen de onderlinge kabel afstand en de gezamenlijke faalkans voor een aantal karakteristieke locaties van de mogelijke toekomstige tracés.

Eerder uitgevoerde risico gestuurde begraafdiepte studies

- Deze PAWOZ RBBD bouwt verder op de ervaring en resultaten van vooral twee eerdere studies:
  - De IJmuiden Ver en Nederwiek RBBD waarbij de nadruk lag op het opzetten van de methodiek en het bepalen van de gezamenlijke faalkans van meerdere kabels in een kabel corridor (ref. 1).
  - De specifieke studie naar de minimaal benodigde afstand tussen export kabels, zowel op zee als in de kustwateren (ref. 2).

Voor achtergronden van methodieken wordt verwezen naar beide rapporten (ref. 1 en ref. 2).

1. Inleiding (3)

Onderzoeksvraag

- Welke begraafdiepte en onderlinge afstanden moeten voor kabels/leidingen worden aangehouden langs Route II om te voldoen aan een maximaal acceptabele gezamenlijke faalkans voor 2 kabels?

    - Belangrijke beperking voor deze studie is het ontbreken van feitelijke routes op basis waarvan de faalkans per jaar voor de gehele of een deel van de route kan worden bepaald. Deze studie zal daarom leiden tot indicaties van de effecten van onderlinge afstanden tussen de kabels en leiding op de gezamenlijke faalkans.

2. Tracés

Tracé uitgangspunten

- De volgende twee pagina's tonen de indicatieve tracés voor de kabelsystemen en voor een waterstofverbinding
  - Pagina 8 toont het midden van de corridor waarin de kabels zouden kunnen komen te liggen. Voor de toelichting op deze route wordt verwezen naar referentie 4.
  - Pagina 9 toont het indicatieve tracé voor de waterstofverbinding (pijpleiding). Voor de toelichting op deze route wordt verwezen naar referentie 4.

Dwarsprofielen

- Pagina 10 toont de zeekaart met daarop 5 dwarsdoorsneden. Deze dwarsdoorsneden zijn gekozen op locaties die kenmerkend zijn voor de combinatie van vaarwegen en naastgelegen zandbanken.
- Pagina 11 toont hetzelfde gebied met dezelfde dwarsdoorsneden maar met de bathymetrie als ondergrond.
- Pagina 11 toont ook de tracés van zowel de kabels als de waterstofverbinding:
  - Het midden van de vaarweg, bestaande uit (vanaf zee gezien), de Eemsgeul en het Randzelgat, is aangegeven door een rode lijn;
  - De kabels zijn aangegeven als dunne paarse lijnen in een corridor met 5 kabels;
  - De waterstofverbinding (pijpleiding) is aangegeven als een gele lijn, tussen de vaarweg (rode lijn) en de kabel corridor (5 paarse lijnen).
- Pagina 12 t/m 16 tonen de dwarsdoorsneden met daarin:
  - Het bodemprofiel;
  - Het Mobiele Ontwerp Profiel (MOP) ter plaatse van de dwarsdoorsnede (zie ref. 5);
  - De locaties van kabels en pijpleiding, waarbij uitgegaan is van een minimale dekking van 1 m.

2. Tracés – Indicatief kabel tracé

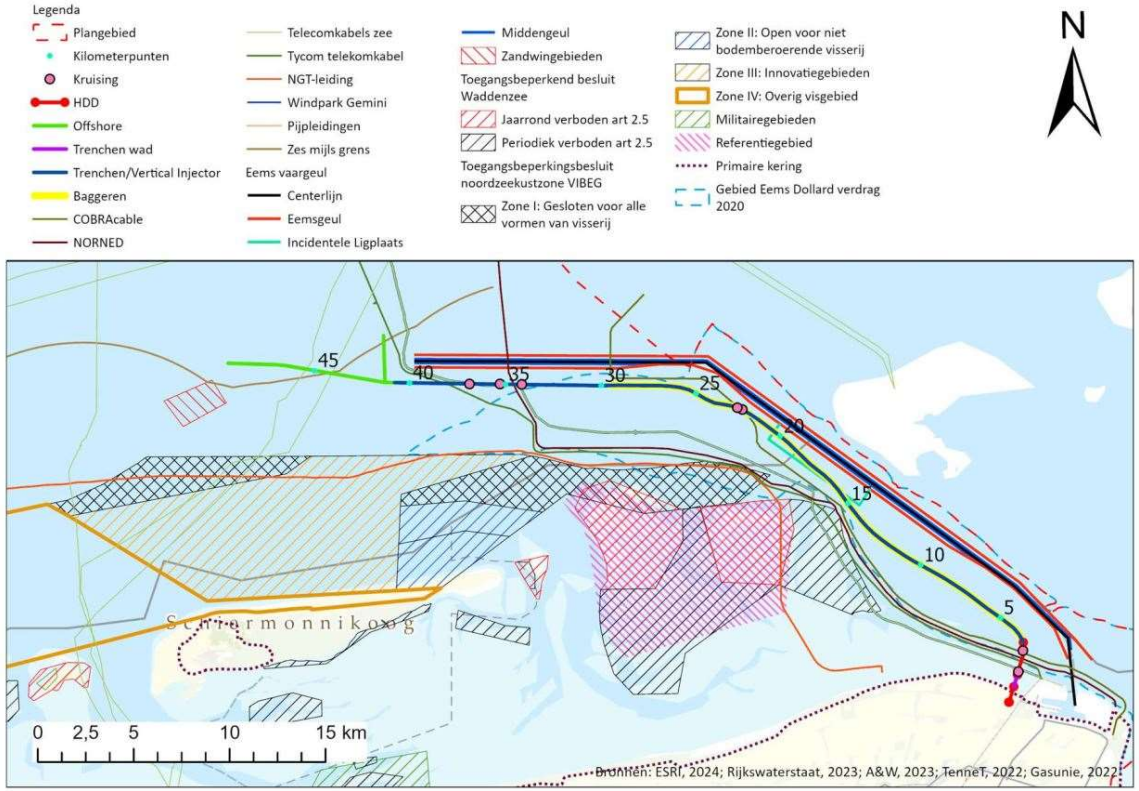

De kaart toont II – Oude Westereems route en de werkzaamheden die zijn voorzien voor de aanleg van een kabelsysteem. Een uitgebreide toelichting op de wijze van installeren wordt gegeven in ref. 4.

2. Tracés – Indicatief leiding tracé

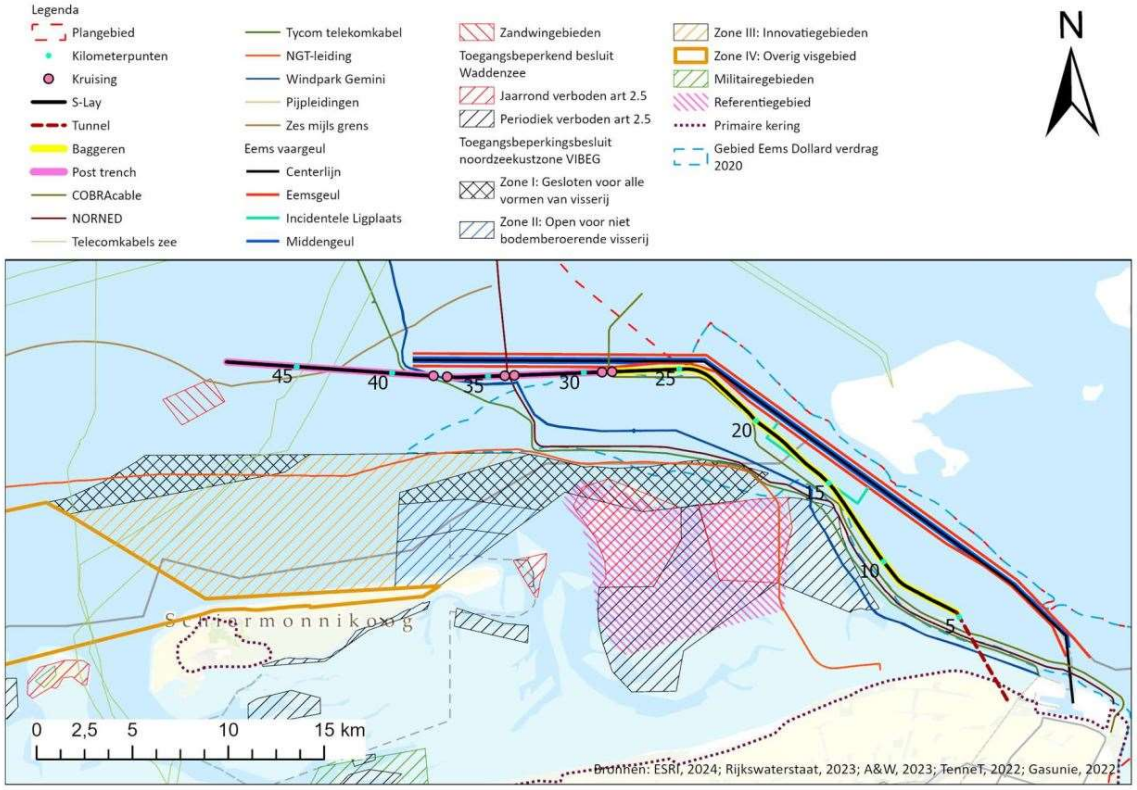

De kaart toont II – Oude Westereems route en de werkzaamheden die zijn voorzien voor de aanleg van een leiding. Een uitgebreide toelichting op de wijze van installeren wordt gegeven in ref. 4.

2. Tracés – Afstand tot vaarweg: zeekaart

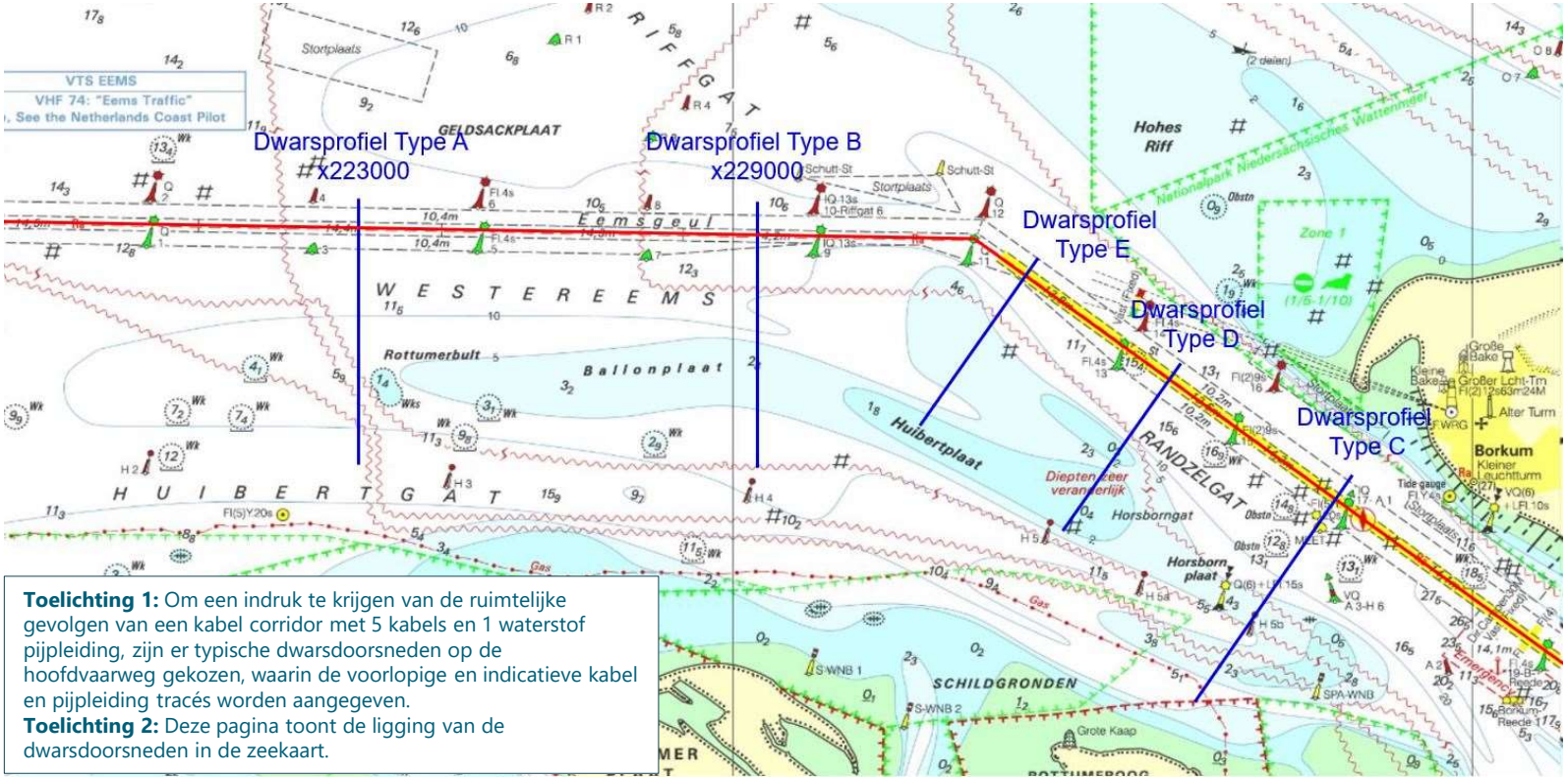

Toelichting 1: Om een indruk te krijgen van de ruimtelijke gevolgen van een kabel corridor met 5 kabels en 1 waterstof pijpleiding, zijn er typische dwarsdoorsneden op de hoofdvaarweg gekozen, waarin de voorlopige en indicatieve kabel en pijpleiding tracés worden aangegeven.
Toelichting 2: Deze pagina toont de ligging van de dwarsdoorsneden in de zeekaart.

2. Tracés – Afstand tot vaarweg: bathymetrie

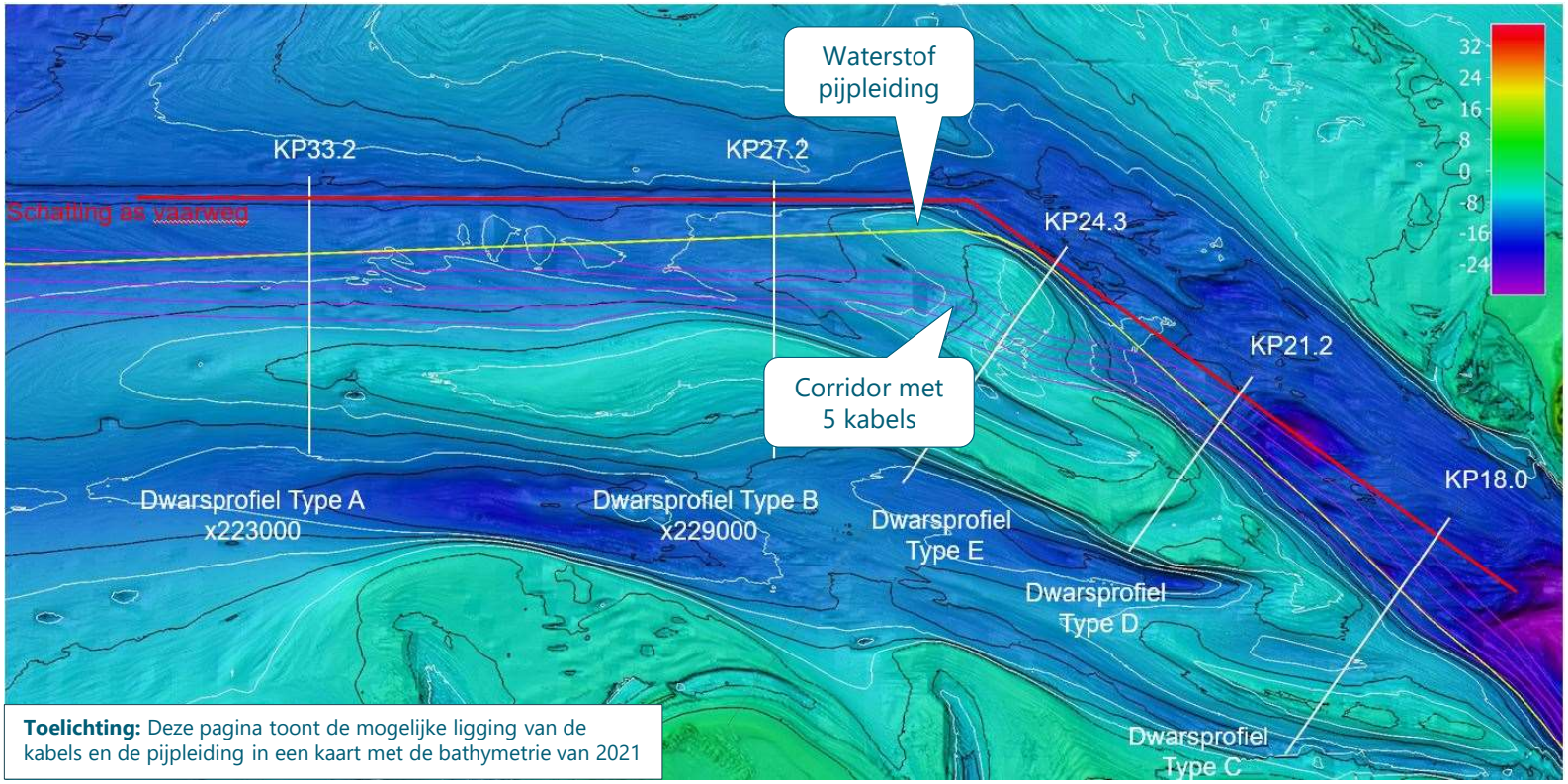

Toelichting: Deze pagina toont de mogelijke ligging van de kabels en de pijpleiding in een kaart met de bathymetrie van 2021

2. Tracés – Dwarsprofiel Type A: ~KP33.2 (x223000)

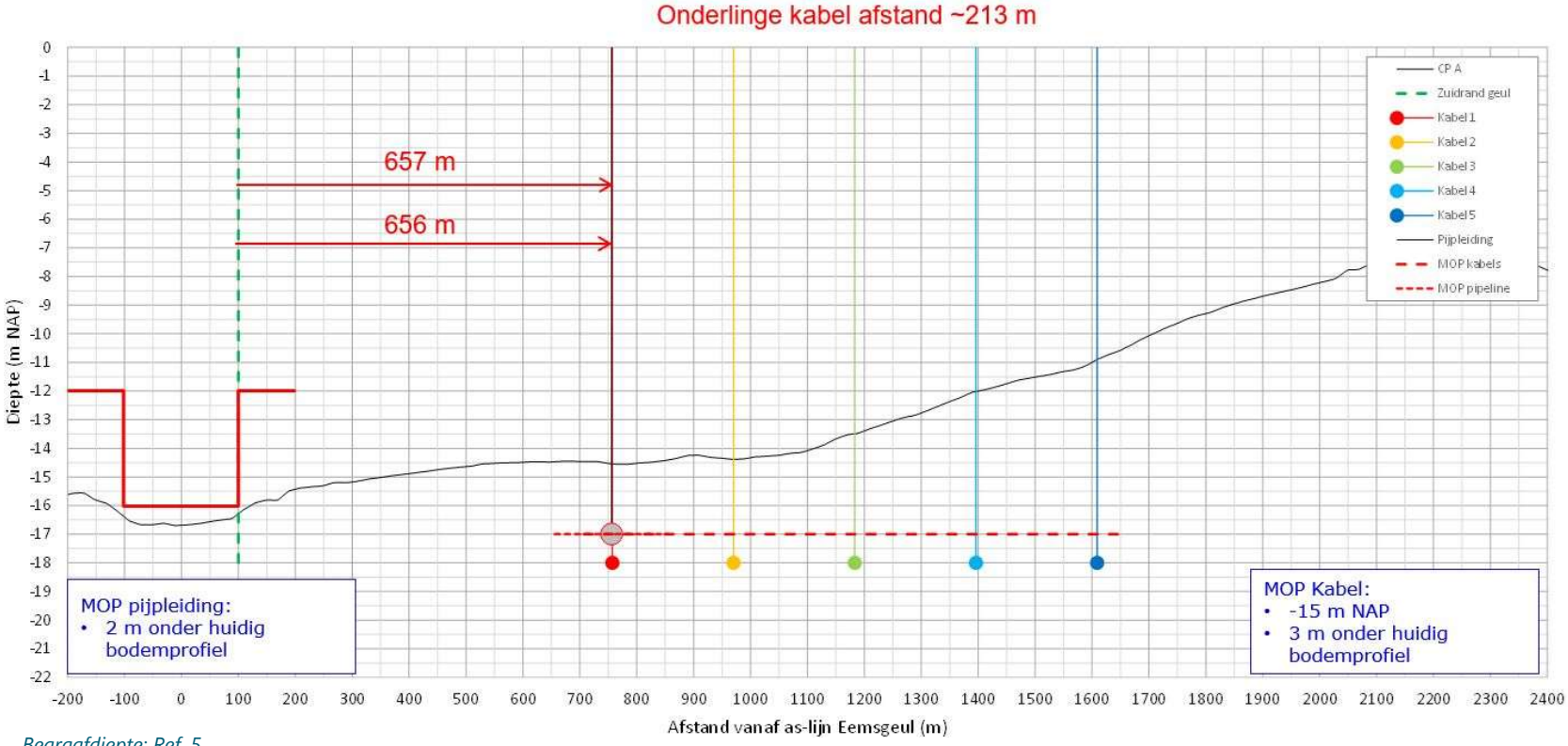

Begraafdiepte: Ref. 5

2. Tracés – Dwarsprofiel Type B: ~KP27.2 (x229000)

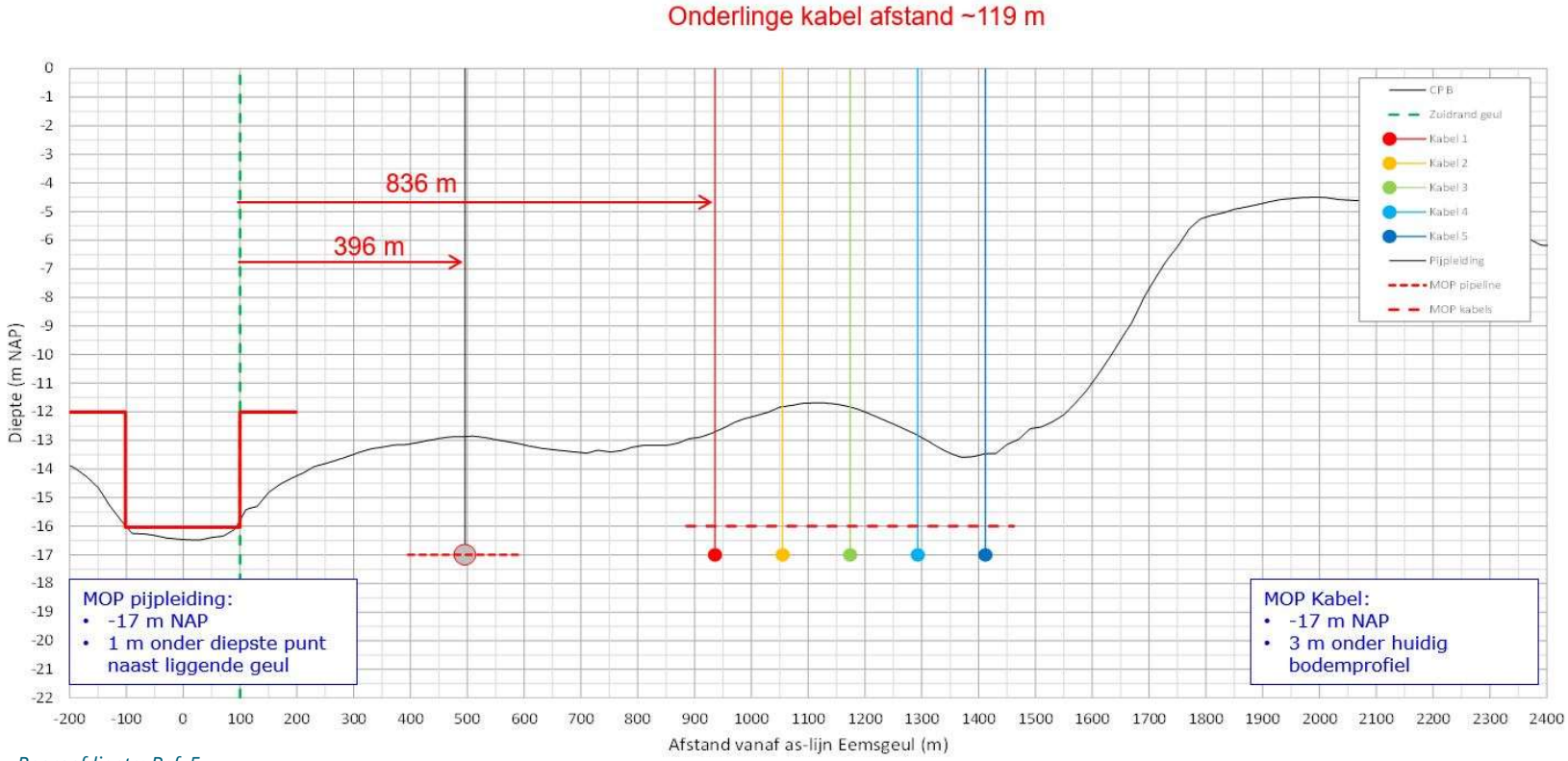

Begraafdiepte: Ref. 5

2. Tracés – Dwarsprofiel Type E: ~KP24.3

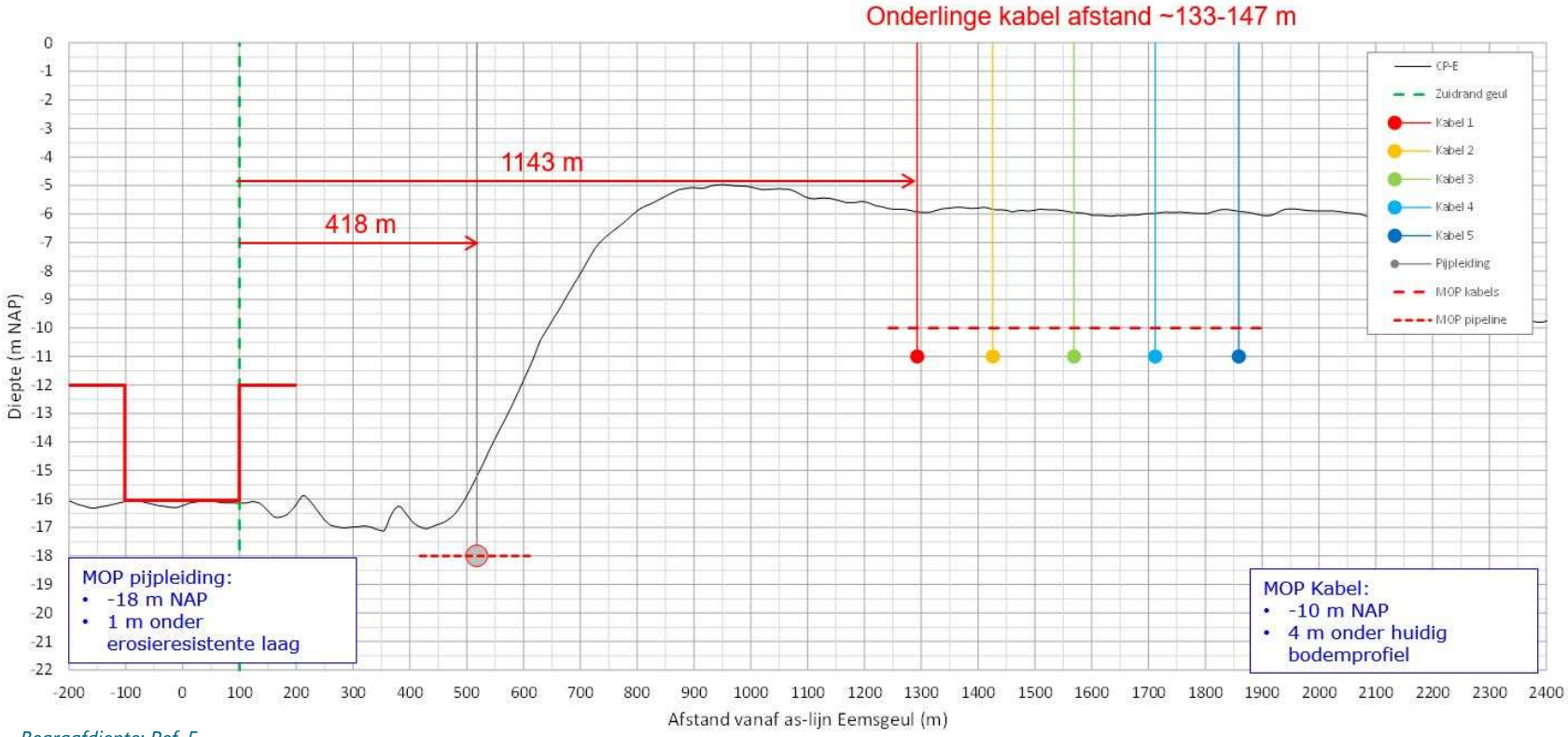

Begraafdiepte: Ref. 5

2. Tracés – Dwarsprofiel Type D: ~KP21.2

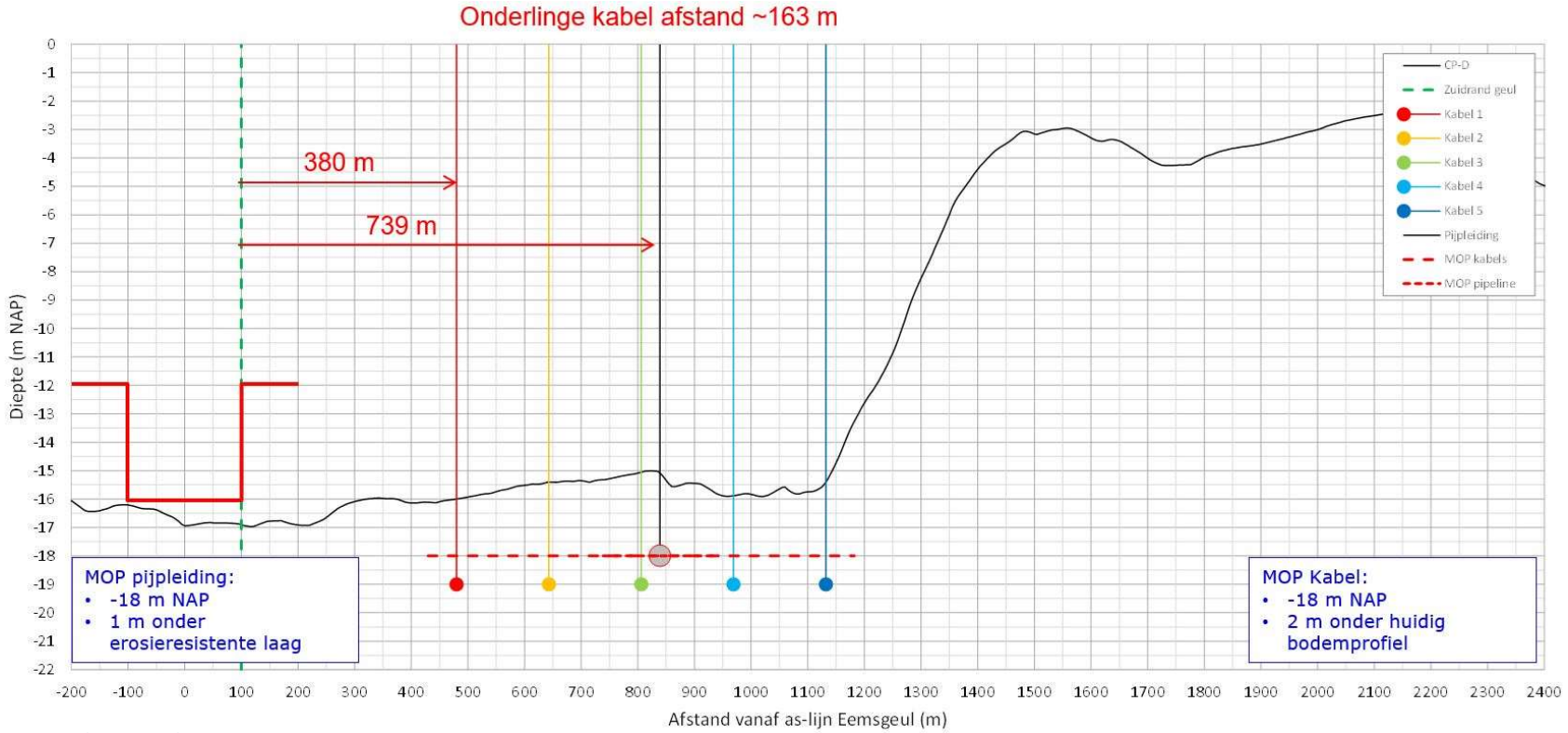

Begraafdiepte: Ref. 5

2. Tracés – Dwarsprofiel Type C: ~KP18.0

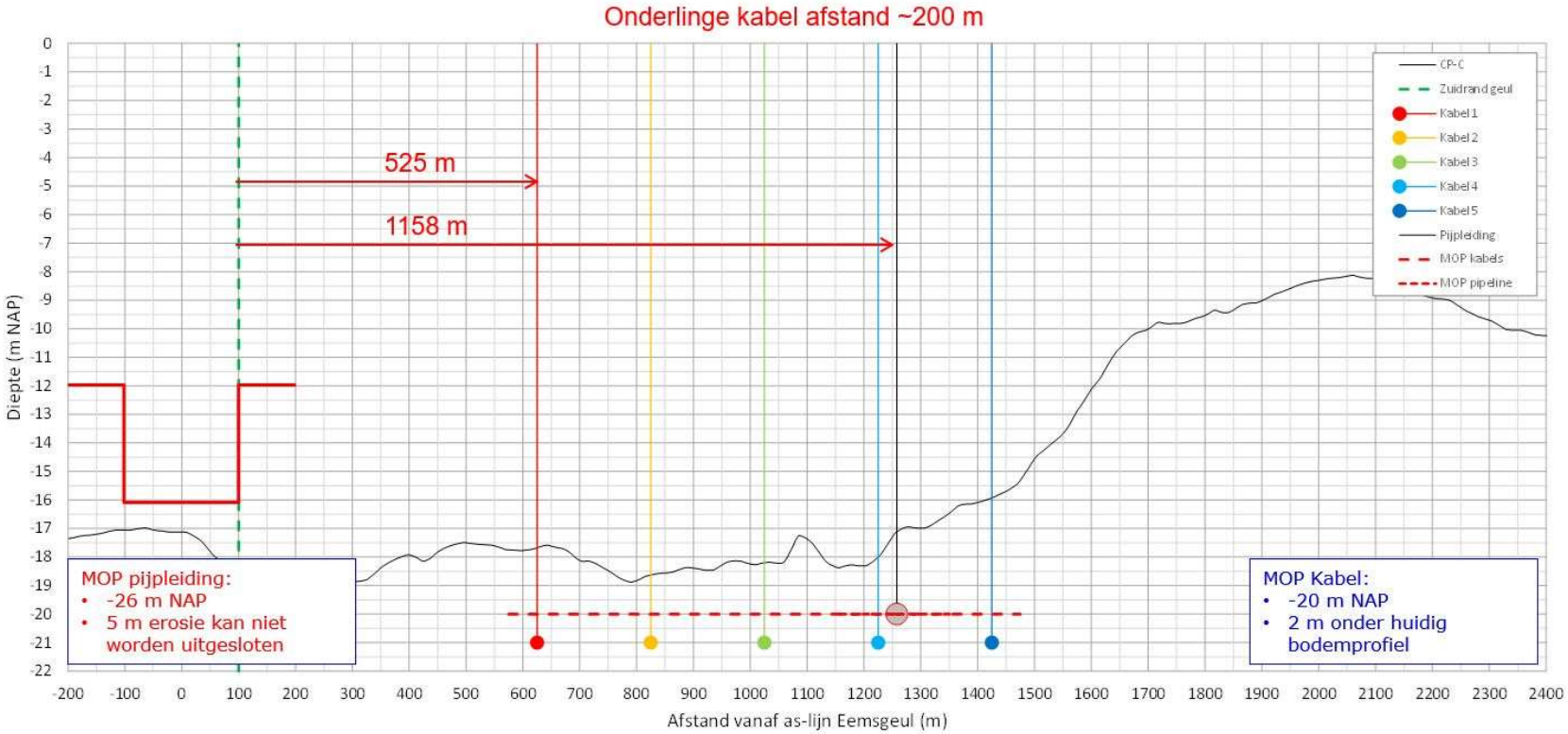

Begraafdiepte: Ref. 5

2. Tracés – Wat is waar dominant?

Belangrijkste bedreigingen
- Deze studie beperkt zich tot de analyse van de belangrijkste bedreigingen, zoals ankeren en stranden.
  - Een standaard RBBD studie bevat ook de overige bedreigingen zoals containers overboord en visserij.
- De volgende pagina bevat de bathymetrie (kopie van pagina 11) met de hieronder genoemde vaarwegen en geulen.

Kabels
- **Ankeren** daar waar kabel corridor in diep water ligt:
  - Langs Eemsgeul;
  - Langs Randzelgat;
  - In Oude Westereems.
- **Stranden** daar waar kabel corridor in ondiep water ligt:
  - Tussen Randzelgat en Oude Westereems;
  - Behalve tussen Eemsgeul en Randzelgat, omdat die bank relatief hoog ligt en de kabels extra dekking krijgen.

Pijpleidingen
- **Ankeren** daar waar kabel corridor in diep water ligt:
  - Langs Eemsgeul;
  - Langs Randzelgat;
  - In Oude Westereems.
- **Stranden** daar waar pijpleiding in diep water maar direct naast bank ligt:
  - Tussen Eemsgeul en noordelijke uitloper van Huibertplaat.

2. Tracés – Wat is waar dominant? (2)

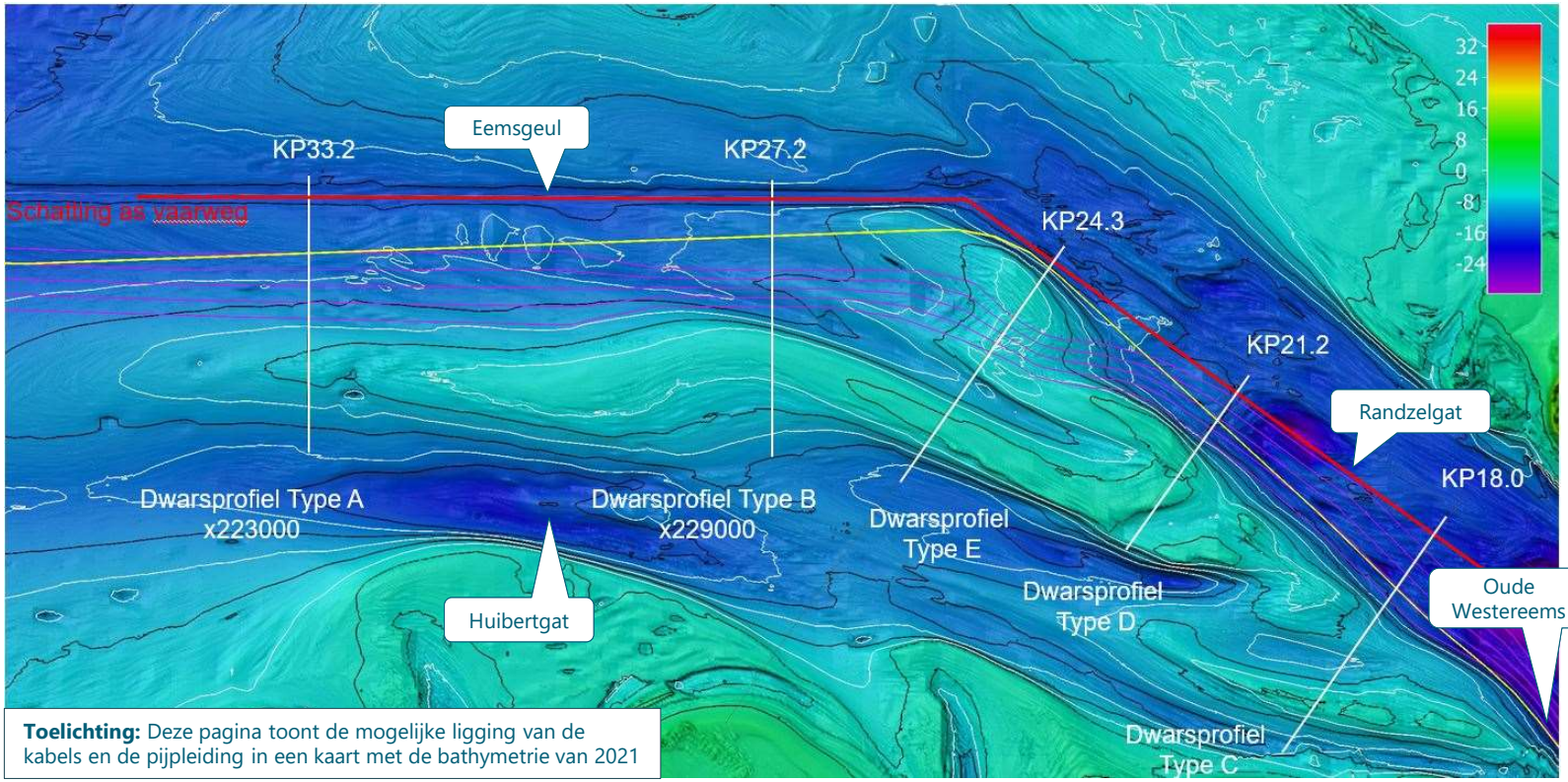

Toelichting: Deze pagina toont de mogelijke ligging van de kabels en de pijpleiding in een kaart met de bathymetrie van 2021

3. Analyse

In dit hoofdstuk worden de analyses beschreven die zijn uitgevoerd voor de RBBD studie. De volgende analyses zijn op de volgende pagina's toegelicht:

- Scheepvaart
  - AIS dichtheidskaarten
  - Verkeersanalyse (1) t/m (5)
- Ankermodel
  - Overzicht
  - Stap 1
  - Stap 2
  - Stap 3: Falen van één kabel
  - Stap 3: gezamenlijk falen van meerdere kabels
- Stranden
  - Overzicht
  - Stap 1
  - Stap 2
  - Stap 3
  - Stap 4 en resultaten
- Correctie basis ongevalskans Eems
- Acceptabele faalkans

3. Analyse – Scheepvaart

Scheepvaart

- De begraafdiepte wordt bepaald door de kans van voorkomen van een incident vanuit de scheepvaart en de mogelijke schade die dit type incident brengt aan de kabel (afhankelijk van de begraaf diepte).
- Voor het bepalen van de kans van voorkomen van een relevant maritiem incident worden de volgende gegevens/modellen gebruikt:
  - AIS data (welke locaties);
  - Incidentfrequenties (correctiefactor);
  - Ankermodel en parallel ankeren;
  - Stranden (Samson model).

Automatic Identification System – AIS Data

- Voor het bepalen van de scheepvaart intensiteit op en rond de beoogde locatie van de kabel(s) is gebruik gemaakt van AIS-data. Deze data bevat informatie over welke schepen waar gevaren hebben.
- Voor het onderzoek is gebruik gemaakt van AIS-data beschikbaar gesteld door de Nederlandse Kustwacht over de periode: 1 jan 2019 tot en met 31 dec 2022 (4 jaar)

3. Analyse – Scheepvaart: AIS dichtheidskaarten

- De kaarten op deze pagina laten de verkeersdichtheid zien in 2020 voor drie categorieën schepen:
  - Alle verkeer
  - Route-gebonden verkeer (koopvaardij (vracht/tanker/passagiersschepen)
  - Niet route-gebonden verkeer (werkvaart/visserij/recreatievaart)
- Trajecten weergegeven op de kaarten zijn verkregen bij de start van het project
  - Gedurende de uitvoering van het project zijn de tracés verder ontwikkeld zoals aangegeven in NRO3 (ref. 4)
  - Voor deze studie maakt het niet uit, omdat naar dwarsdoorsneden wordt gekeken en niet naar feitelijke tracés.

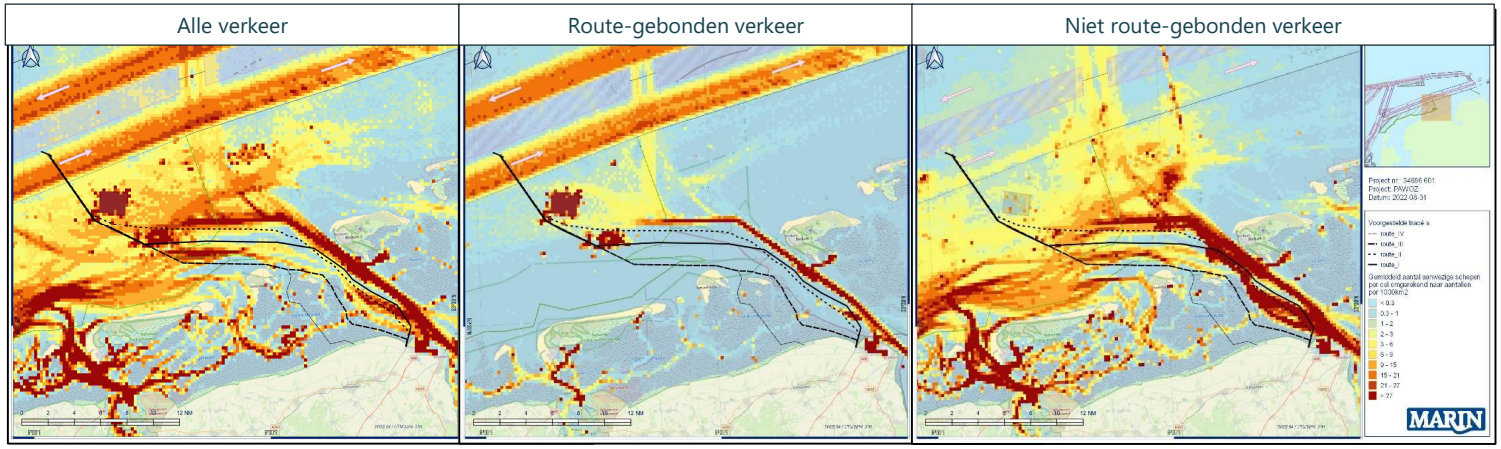

3. Analyse – Scheepvaart: Verkeersanalyse (1)

Voor iets meer detail over het scheepvaartverkeer zijn verschillende kaarten gemaakt waarop de individuele tracks van schepen weergegeven zijn.

De kaart rechts laat alle tracks zien van “route gebonden schepen” in twee maanden in 2019. [1]

Observatie op basis van de kaart:

- Route gebonden verkeer (vracht/tanker/passagier) bevindt zich voornamelijk in de hoofdvaargeul

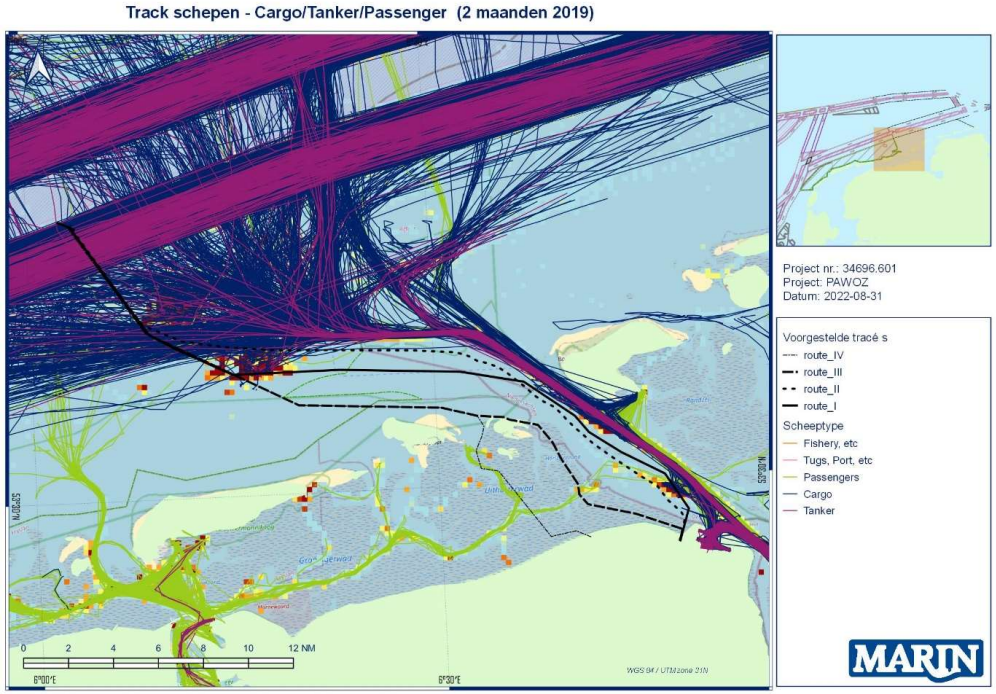

[1] *Er is voor twee maanden in 2019 gekozen i.v.m. de mogelijke invloed van de Covid-19 epidemie op met name de passagiersvaart. In de kaarten over 2020 zagen we een verminderde activiteit van passagiersvaart.*

3. Analyse – Scheepvaart: Verkeersanalyse (2)

De kaart rechts laat alle tracks zien van “niet route gebonden schepen” zien in twee maanden in 2019 [1]

Observatie op basis van de kaart:

- Veel “tugs” en HSC (High Speed Crafts) naar de windparken in aanbouw (roze en groene tracks)
- Verkeer op de Oude Westereems bestaat voornamelijk uit visserij (oranje tracks)

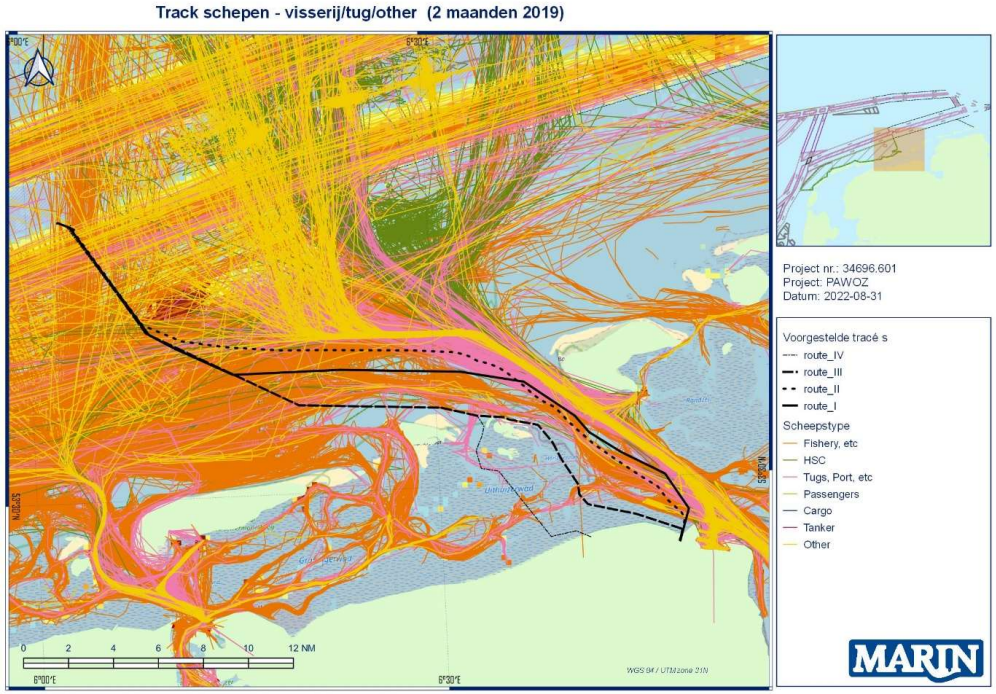

[1] *Er is voor twee maanden in 2019 gekozen i.v.m. de mogelijke invloed van de Covid-19 epidemie op met name de passagiersvaart. In de kaarten over 2020 zagen we een verminderde activiteit van passagiersvaart.*

3. Analyse – Scheepvaart: Verkeersanalyse (3)

- Om het aantal schepen (verkeersintensiteit) op de Eems in kaart te brengen is een analyse uitgevoerd voor 9 ‘crossings-lines’.
- Over elke lijn is het aantal schepen geteld dat een lijn gepasseerd is.
- Van de schepen is het type, lengte, breedte en diepgang bekend.
- Data vormt de basis voor de analyse naar parallel ankeren en stranden.
- De resultaten van alle lijnen zijn gebruikt om het juiste beeld over de scheepvaartintensiteit in het studie gebied in kaart te brengen, niet alle resultaten worden hier in detail toegelicht.

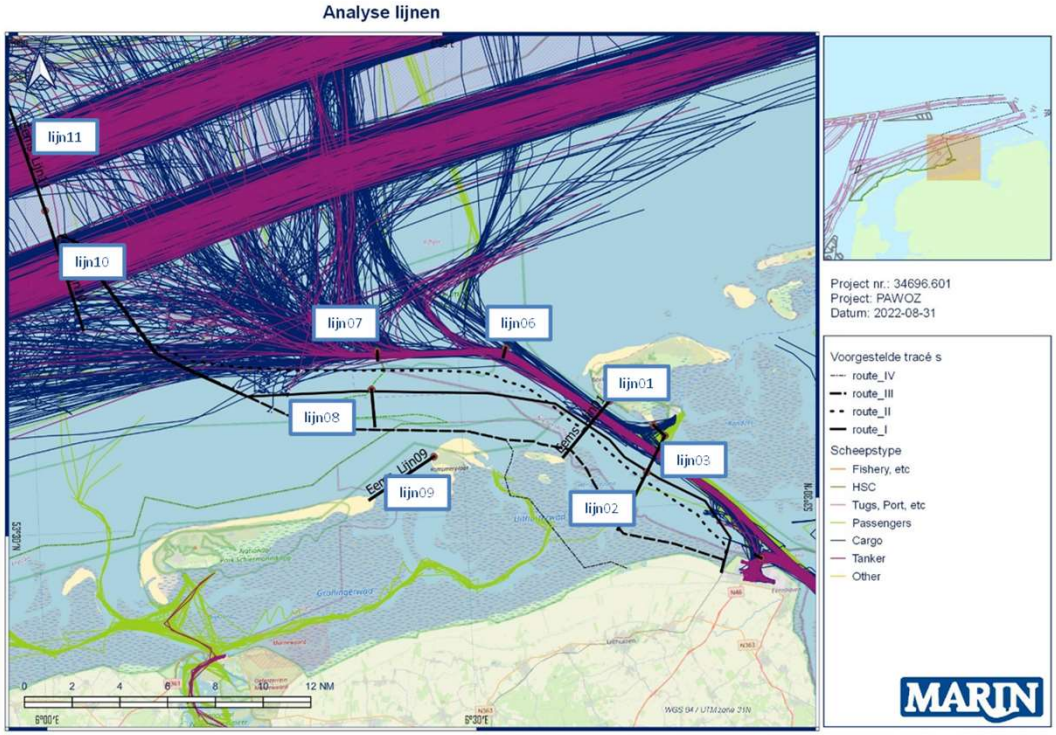

3. Analyse – Scheepvaart: Verkeersanalyse (4)

In de grafiek is het totaal aantal passages van schepen over Lijn 01 weergegeven.

- Representatief voor alle verkeer op de Eems (lijn tussen Rottumeroog en Borkum) per scheepstype.

Observatie op basis van de kaart:

- Vanaf 2021 is er een toename in route-gebonden verkeer; e.g. ferry Eemshaven – Kristiansand en LNG-tankers naar Eemshaven;
- Vanaf 2021 is er een toename in niet-route-gebonden verkeer; werkvaart van en naar de windparken vanuit Borkum.

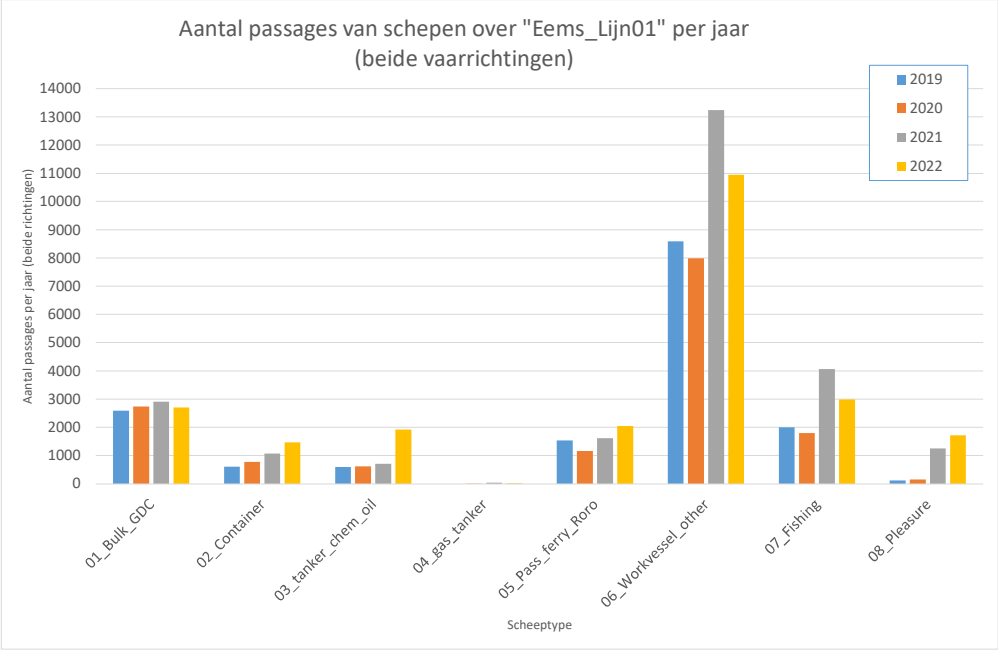

3. Analyse – Scheepvaart: Verkeersanalyse (5)

In de grafiek is het totaal aantal passages van schepen over Lijn 02 (nevenwater) en Lijn 03 (hoofdvaargeul) weergegeven per scheepstype.

Observatie op basis van de kaart:
- Hoofdvaarroute voornamelijk vrachtschepen en tankers;
- Neven water voornamelijk visserij.

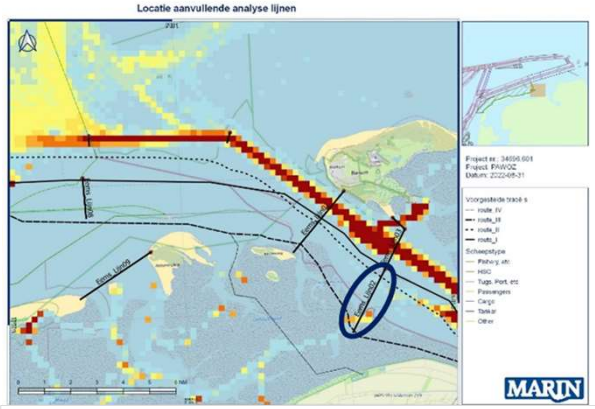

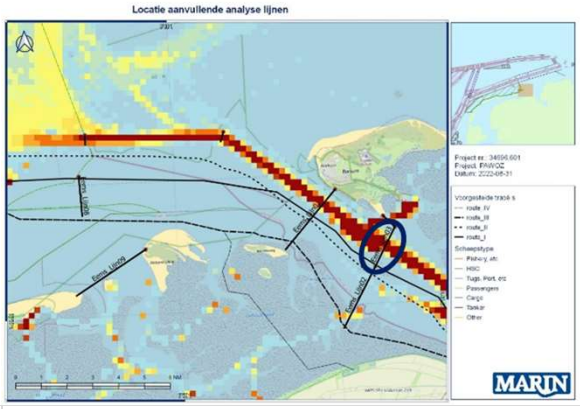

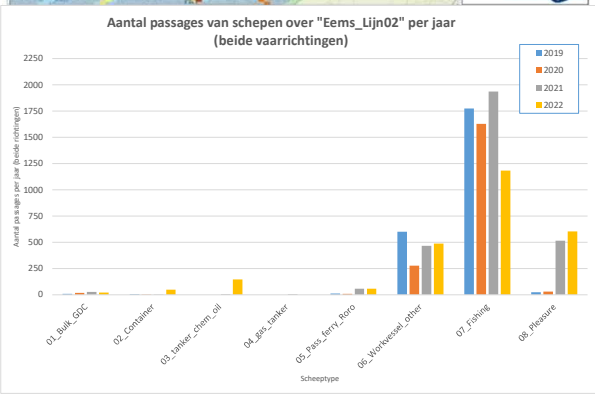

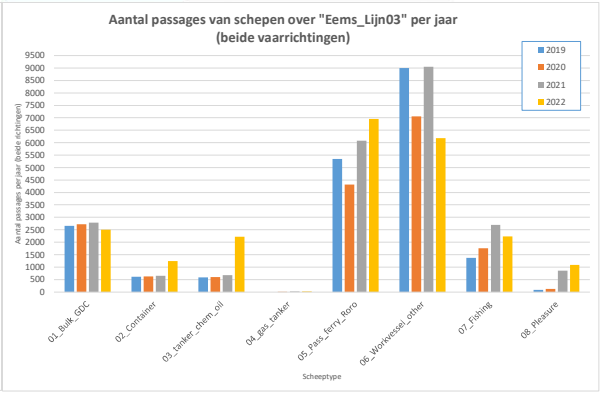

3. Analyse – Anker model: Overzicht

Een van de geïdentificeerde risico's voor een kabel vanuit de scheepvaart is het feit dat een schip een anker laat vallen en dat deze achter de kabel blijft haken. Om de kans op "anker-haken" te bepalen is (1) een afstand nodig waarover het anker over/in de bodem beweegt, (2) de kans dat een schip zijn/haar anker gebruikt en (3) dit schip moet bij de parallel liggende kabel kunnen komen.

Het bepalen van de kans op "anker haken" bestaat uit de volgende stappen:

- **Stap 1:** Bepalen van de verwachte "dragging distance" en "penetration depth" van de schepen die passeren.
- **Stap 2:** Bepalen van de kans dat een passerend schip haar anker gaat gebruiken.
- **Stap 3:** Selecteer, vanuit alle mogelijke situaties waarbij een schip het anker gebruikt, de situaties die gegeven de afstand tot de kabel en de waterdiepte bij de kabel relevant zijn.

Op de volgende pagina's worden de stappen in iets meer detail toegelicht.

3. Analyse – Anker model: Stap 1

Stap 1 - Bepalen van de verwachte “dragging distance” en penetratie dieptes van de schepen die passeren:

- Bepaal voor elk schip dat een lijn passeert de “dragging distance” en de “penetration depth” van het anker.
- Gebruik van basis formules van Luger Geotechnics (ref. 3).
- Hieruit volgen L1, L2 en L3 (anchor dragging distance) en de bijbehorende P1, P2 en P3 (anchor penetration depth)

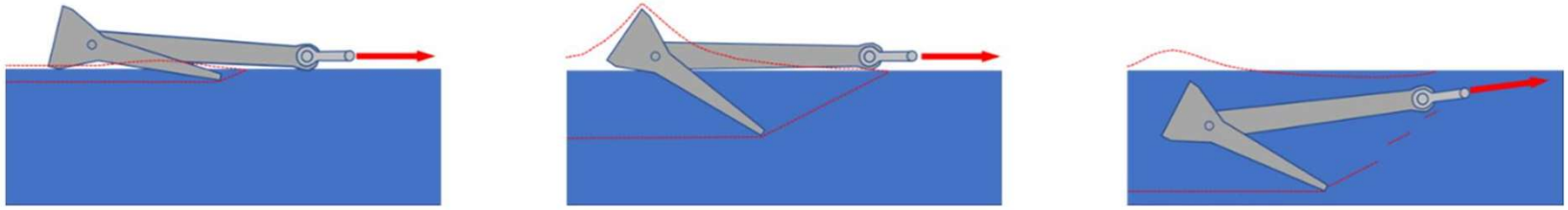

3. Analyse – Anker model: Stap 2

Stap 2 - Bepalen van de kans dat een passerend schip haar anker gaat gebruiken:

- Voor het bepalen van het verwachte aantal schepen dat het anker zal gebruiken is gebruik gemaakt van de formules weergegeven in de linker afbeelding.
- Aangenomen wordt dat de schepen 50% van deze schepen ankert aan de kant van de kabel, dit wordt kort toegelicht in het rechter afbeelding.

Idea/model

MARIN

- $P_{EngineFailure}$: Probability of an engine failure per sailed nm
- $F_{actorAnchorTSS}$: Factor indicating the part of engine failures that anchor based on analysis for TSS
- $F_{ErrorAnchor}$ = Part of anchoring with out looking at the map.
- N_{ships}: Number of vessel passing the fairway
- $L_{fairway}$: Length of the fairway

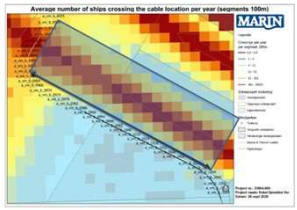

- NM_{Total}: Total sailed nm per year = $N_{ships} * L_{fairway}$
- $F_{AnchorDrag}$: Total number of anchordragging per year total fairway = $Nm_{total} * P_{EngineFailure} * F_{actoreAnchorTSS} * F_{ErrorAnchor}$

DISTRUBTING THE TOTAL FREQUENCY

MARIN

- Distributing the total anchor dragging frequency
- Assumption: **50% to east and 50% to west**
- Divide total frequency by number of segments to get the final frequency per segement
- $F_{AnchorDragCableSegment}$: Total number of anchor dragging at the side of the cable per year per segment = FAnchorDrag * 0.5 * (1/Nsegments)

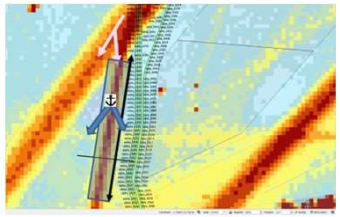

Next step:
Selection of vessels that can reach the cable based on two factors:

- Draught of the vessels
- Length of the different anchor dragging phases and start of the anchor operation (side of the fairway)

3. Analyse – Anker model: Stap 3

Stap 3 - Selecteren relevante situaties voor 'Falen van één kabel':

- Selecteer de situaties die gegeven de afstand tot de kabel en de waterdiepte bij de kabel relevant zijn, dit betekent alleen de situaties waarbij de afstand tussen de kabel en de rand van de vaarweg kleiner is dan de totale lengte waarover een schip haar anker over de bodem "sleept".
- Hierbij wordt gebruik gemaakt van de verschillende fases binnen het "anker-in-graaf"-proces en de diepgang van de schepen, zoals weergegeven in de verschillende afbeeldingen hieronder.

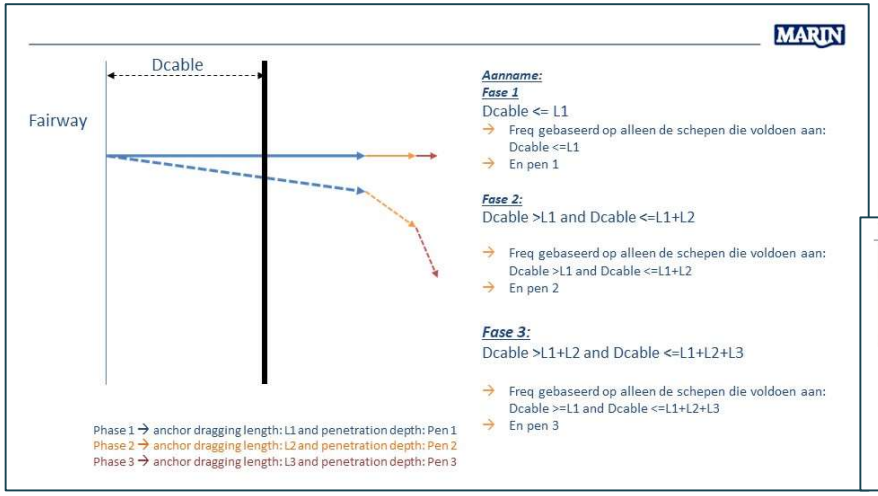

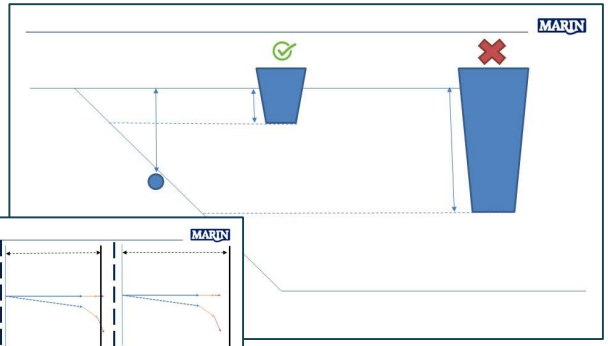

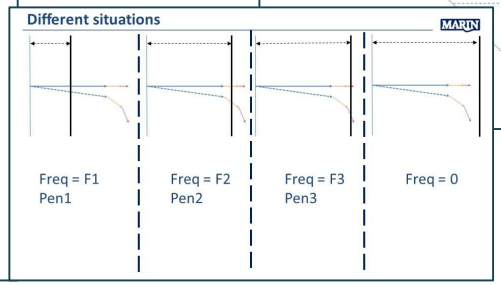

3. Analyse – Anker model: Stap 3

Stap 3 - Selecteren relevante situaties voor 'Gezamenlijk falen van meerdere kabels':

- Wanneer de kans wordt bepaald op het falen van twee naast elkaar liggende kabels, wordt in de selectie ook nog de afstand tussen de twee kabels meegenomen. Alleen die situaties worden geselecteerd waarbij de "anker-sleep"- lengte van de tweede en derde fase samen groter is dan de afstand tussen de kabels.

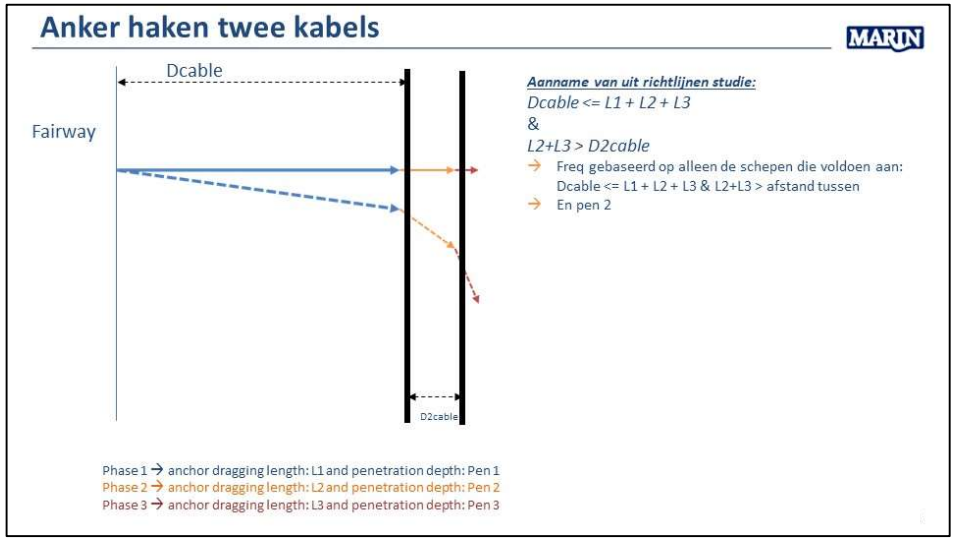

3. Analyse – Stranden: Overzicht

Het derde onderdeel van de analyse bestaat uit het bepalen van het stranden van schepen. Die kans is bepaald met behulp van SAMSON [1].

Het bepalen van de kans op stranden bestaat uit de volgende stappen:

Stap 1: Creëer verkeersdatabase voor SAMSON

Stap 2: Strandingslijnen definiëren voor SAMSON

Stap 3: Bepalen kans op stranden per lijn op basis van SAMON

Stap 4: Selecteren van de relevante strandingscenario's

Op de volgende pagina's worden de stappen in iets meer detail toegelicht.

[1] *Safety Assessment Model for Shipping and Offshore on the North Sea*

3. Analyse – Stranden: Stap 1

Stap 1 - Creëer verkeersdatabase voor SAMSON:

- Een verkeersdatabase voor SAMSON bestaat uit links (lijnen)
- Voor elke link is gedefinieerd hoeveel schepen er per jaar overheen varen (per scheeptype/scheepsgrootteklasse)
- Deze verkeersdatabase voor de Eems is bepaald op basis van de beschikbare AIS-data:
  - Eerst worden de links bepaald op basis van AIS-data;
  - Vervolgens wordt iedere AIS-positie van de schepen toegewezen aan een link om de intensiteit van de scheepvaart op te bepalen;
  - Resultaat is een verkeersdatabase voor SAMSON (rechter afbeelding).

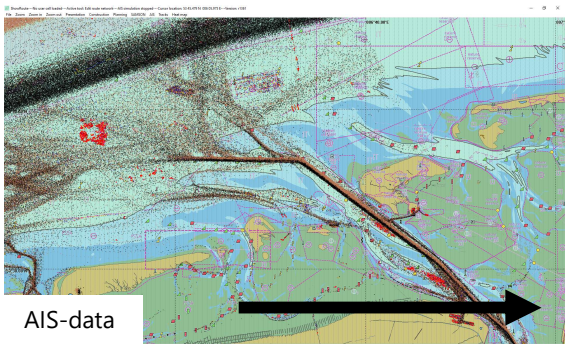

AIS-data

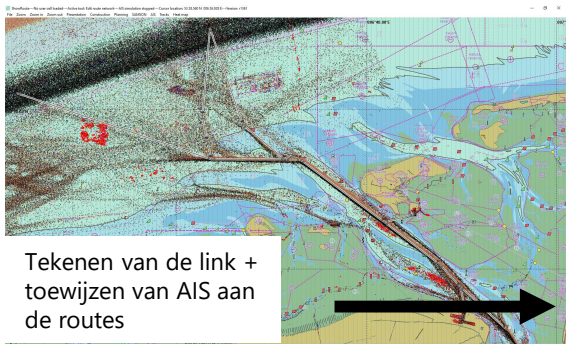

Tekenen van de link + toewijzen van AIS aan de routes

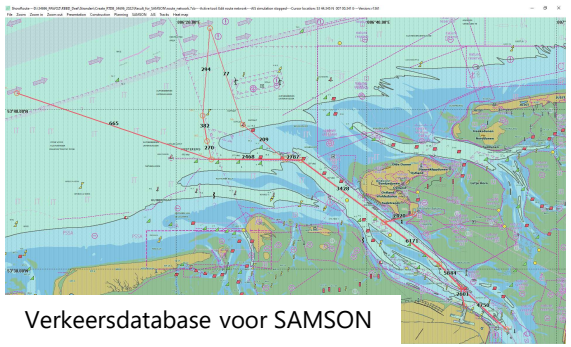

Verkeersdatabase voor SAMSON

3. Analyse – Stranden: Stap 2

Stap 2 - Strandingslijnen definiëren als invoer voor SAMSON:

- Tijdens de uitvoering van het project was de definitieve ligging van de kabel t.o.v. de vaarweg nog niet bekend, dus is er voor gekozen op verschillende afstanden van de hoofdvaarweg lijnen te definiëren die de kabel representeren. Hierdoor kon ook het effect van de afstand tot de vaarweg onderzocht worden.
- Afhankelijk van de ligging varieert de lengte van de strandingslijnen tussen 2000 m en 3000 m. Uiteindelijk is de strandingsfrequentie omgerekend naar kans per 100 m.

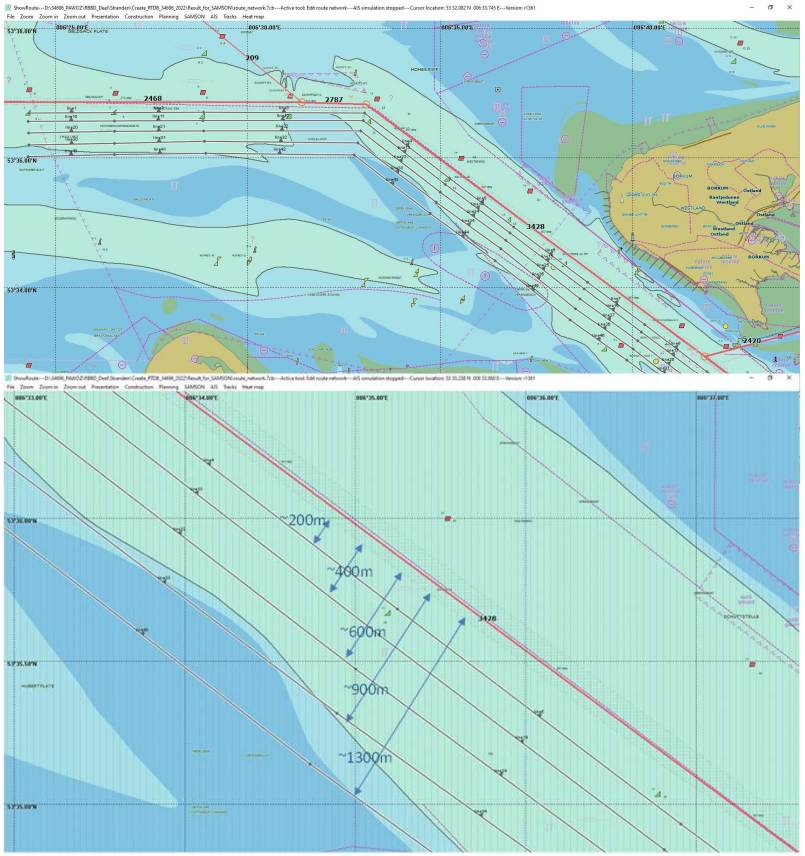

3. Analyse – Stranden: Stap 3

Stap 3 - Bepalen kans op stranden per lijn op basis van SAMON:

- Nadat de invoer data voor SAMSON is gecreëerd (verkeersdatabase en strandingslijnen) zijn de berekeningen uitgevoerd met SAMSON. Dit betreft de berekening om de kans op stranden per lijn te bepalen.
- Een algemeen kort overzicht van het model/idee dat binnen SAMSON gebruikt wordt om de kans op aandrijven te bepalen wordt hiernaast weergegeven.

Resultaat:

- Het resultaat van deze berekeningen is voor iedere strandingslijn de aandrijf-frequentie per jaar. Deze basis resultaten weerspiegelen de kans dat een schip vanuit de vaargeul (ongewild) over de lijn drijft.
- In de volgende stap worden alleen de situaties geselecteerd, Bepalen kans op stranden per lijn op basis van SAMON waarbij het schip ook daadwerkelijk strand als gevolg van het drijven over de lijn.

ACCIDENT MODEL: DRIFTING CONTACT MARIN

General idea:

- Danger miles/danger part
- Engine failure probability per sailed mile
- Reduction: repair function
- Reduction: anchor function
- Variation over:
  - Wind direction
  - Wind speed
  - Current speed
  - Ship type/size /loading condition

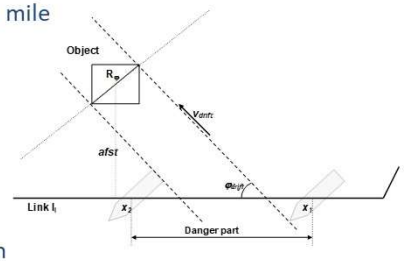

59

3. Analyse – Stranden: Stap 4

Stap 3 - Selecteren van de relevante strandingscenario's:

- De relevante strandingsscenario's worden vervolgens geselecteerd op basis van:
  - Diepgang van het schip/beschikbare waterdiepte
  - Lengte van het schip (voor 'joint probability')
  - Afstand tussen de vaarweg en de kabel

- Omdat de definitieve locatie van de kabel niet bekend was, is op basis van alle resultaten een Excel-sheet gemaakt waarbij de beschikbare waterdiepte etc. boven de kabel gevarieerd kan worden om zo de strandingsfrequenties door die situatie te bepalen. Een afbeelding van de Excel-sheet is rechts weergegeven.

Resultaat:

- De kans per jaar dat een schip op een bepaald deel van de kabel strand.

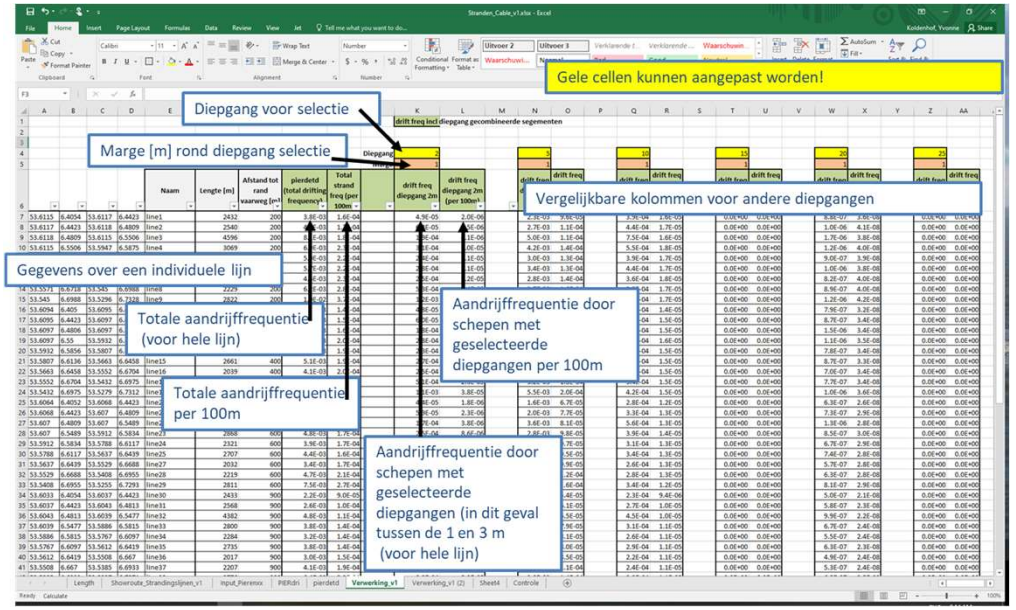

3. Analyse – Correctie basis ongevalskans Eems (1)

Aanleiding voor toepassen correctie factor op de basis ongevalskans:
Binnen de huidige modellen is altijd gebruik gemaakt van basis ongevalskansen (kans op motor storing etc.) die gebaseerd zijn voor de zee-situatie. Deze basis ongevalskansen zijn gebaseerd op data beschikbaar gesteld door de Kustwacht. Gezien de situatie op de Eems, zoals (1) beperkt vaarwater, (2) gebruik van loods en (3) VTS gebied, is het aannemelijk dat de basis ongevalskans afwijkt. Dit is onderzocht.

Aanpak:
Hiervoor is een beknopte analyse uitgevoerd van de SOS- ongevallen database van RWS op de Eems en Westerschelde. Op basis hiervan is de kans op een "motorstoring" per gevaren zeemijl bepaald op de Eems. Deze is vergeleken met de kans die bepaald is voor de Noordzee en gebruikt wordt binnen SAMSON. Deze vergelijking heeft geleid tot een correctiefactor op de resultaten.

Resultaat:
Correctiefactor van 0,36 op de basis ongevalskans: 'engine failure' (kans op een motorstoring per gevaren zeemijl).

De aanpak en resultaten worden op de volgende drie pagina's kort toegelicht.

3. Analyse – Correctie basis ongevalskans Eems (2)

Ongevalskans Eems - Zeevaart

- Totale lengte vaarweg: ~30nm
- Gem: 6282 routegebonden schepen over 2019-2022 (twee richtingen) →rekenen met 6000
- Totaal gevaren nm: 30x6000 = 180.000nm
- Eems: 3 relevante ongevallen zeevaart in 16 jaar → 0,2 per jaar
- Ongevalskans (zeevaart) per gevaren nm: 0,2/180.000 = **1.11E-06**

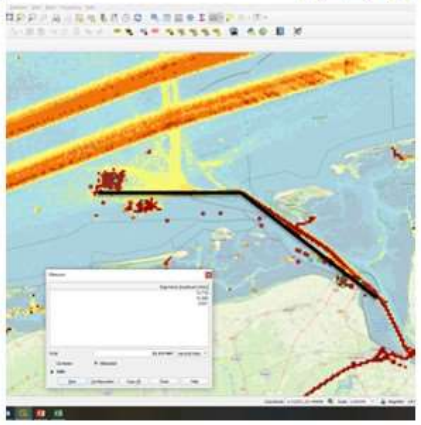

Sum of count		Year				
linename	RN	2019	2020	2021	2022	Grand Total
Eems_Lijn01	R	5326	5309	6342	8154	25131
	N	10707	9941	18547	15656	54851
Eems_Lijn01 Total		16033	15250	24889	23810	79982

3. Analyse – Correctie basis ongevalskans Eems (3)

Vergelijking met gebruike basis ongevals kans

- $P_{EngineFailure}$ (vanuit de zeevaart)→ 3,08E-6

- Eerste resultaten extra analyse:
- Eems
  - Zeevaart: 1,1E-6 (correctie factor → 0,36)
  - Alle vaart: 4,0E-6 (correctie factor → 0,13)
- Westerschelde
  - Zeevaart: 3,3E-7 (correctie factor → 0,11)
  - Alle vaart: 4,4E-7 (correctie factor → 0,14)
- Eems/Westerschelde
  - Zeevaart: 3,9E-7 (correctie factor → 0,13)

- Eerste "observatie": gebruikte basis ongevalskans factor 10 te hoog ten opzichte van de gebruikte gecombineerde ongevalskans voor ankeren.

- Voorstel gebruiken→ **correctie factor van 0.36** (worst case benadering, gezien de kanttekeningen rond de analyse)

3. Analyse – Correctie basis ongevalskans Eems (4)

Kantekeningen

- SOS-database → hoe **compleet is deze bron**, we hebben nu al een selectie gekregen van RWS met een filter. Het zijn dus alleen de ongevallen met Eems/Westerschelde in de vaarweg omschrijving
- Nu alleen ongevallen geselecteerd op basis van "**aard omschrijving**", er zijn geen echte details betekend. Het zijn dus ook **niet** alleen de ongevallen met motor storing (!). Het zijn alle ongevallen die relevant zijn voor het stranden en/of ongepland buiten de vaarweg komen
- Gevaren mijlen op de vaarwegen is een **grove schatting**. Op de Westerschelde is de binnenvaart niet meegenomen, alleen de schepen die bij Vlissingen een lijn passeren zijn geteld.
- Ongevallen in Eemshaven zitten er nog in

3. Analyse – Acceptabele faalkans

Criteria
Om de resultaten van de analyses in het juiste perspectief te kunnen plaatsen, worden hierna de acceptabele faalkansen gegeven voor kabelsystemen en waterstofverbindingen.
De gegeven faalkansen voor kabelsystemen worden aangegeven in de volgende pagina's met resultaten door verschillend gestreepte rode lijnen.

Acceptabele faalkansen:

- **Kabelsystemen:**
  - Maximaal acceptabele faalkans **1** kabel: **$1*10^{-3}$/jaar**
  - Gezamenlijke maximaal acceptabele faalkans **2** parallel liggende kabels: **$1*10^{-4}$/jaar**
  - Gezamenlijke maximaal acceptabele faalkans **3** parallel liggende kabels: **$1*10^{-5}$/jaar**

  Bron: Table 4.3 in Ref. 1.

- **Waterstofverbinding:**
  - Maximaal acceptabele faalkans **1** pijpleiding: **$1*10^{-4}$/jaar**

  Bron: DNV (2012), Submarine Pipeline Systems, Offshore Standard, DNV-OS-F101, August 2012.

4. Resultaten

In dit hoofdstuk worden de resultaten gepresenteerd van de uitgevoerde analyses voor de RBBD studie. De resultaten worden op de volgende pagina's voor de volgende onderwerpen gepresenteerd en toegelicht:

- Ankeren (1) t/m (2)
- Stranden (1) t/m (3)

4. Resultaten – Ankeren (1)

Faalkans door Ankeren

- Lijn L2 (zie pagina 24)
- Eerste kabel 400 m vanaf vaarweg
- Begraafdiepte alle kabels 1,0 m

Toelichting 1: In de grafiek hiernaast staat de **faalkans** (op de verticale y-as) gegeven als PoF/km/jaar, als functie van de **afstand tussen parallelle kabels** in de kabel corridor (op de horizontale x-as).

Toelichting 2: De lijnen met verschillende symbolen geven de Joint PoF (gezamenlijke faalkans) van:
- 2 kabels: dichte ronde markers
- 3 kabels: open ronde markers
- 4 kabels: open driehoeken

Toelichting 3: De horizontale rode lijnen geven de max. acceptabele faalkans voor 1, 2 of 3 of meer kabels.

Toelichting 4: De lijnen met verschillende kleuren geven het aantal kabels in de corridor (zie legenda).

Toelichting 5: Pas bij onderlinge afstand tussen de kabels groter dan 75 m neemt de Faalkans af.

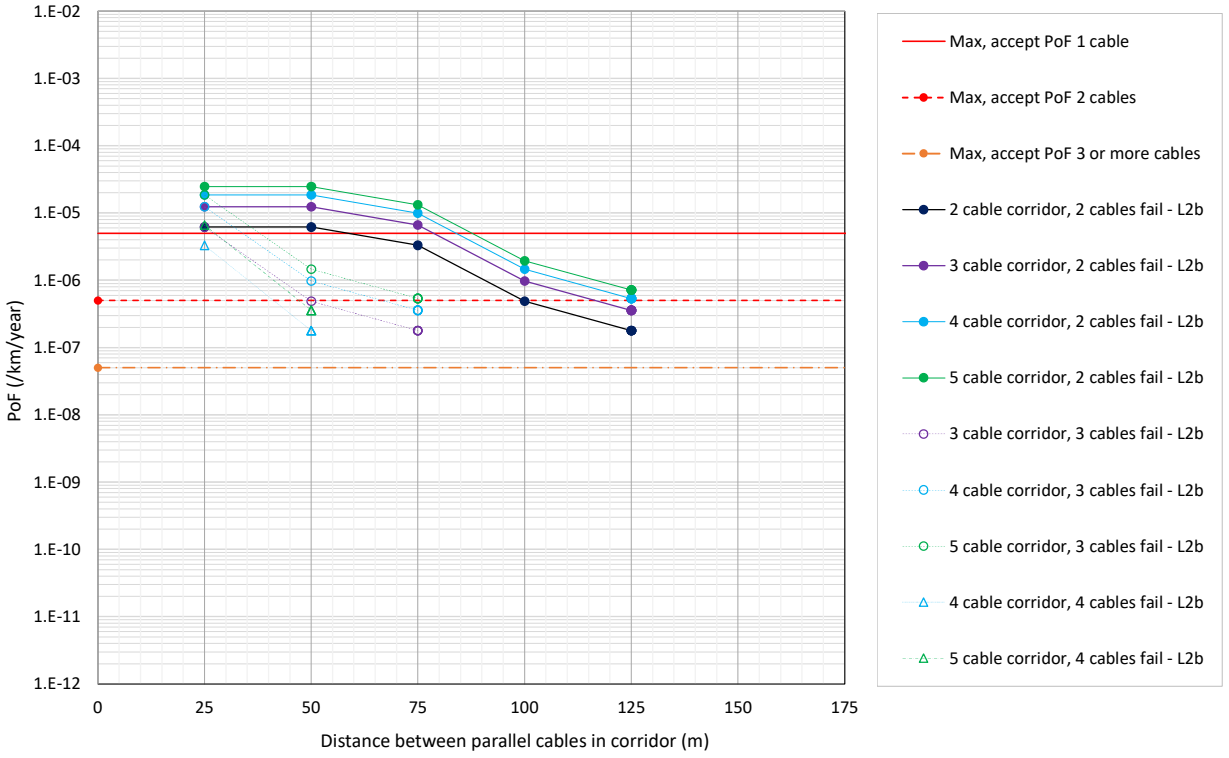

4. Resultaten – Ankeren (2)

Faalkans door Ankeren

- Lijn L2
- Eerste kabel 400 m vanaf vaarweg
- Begraafdiepte 1,5 m

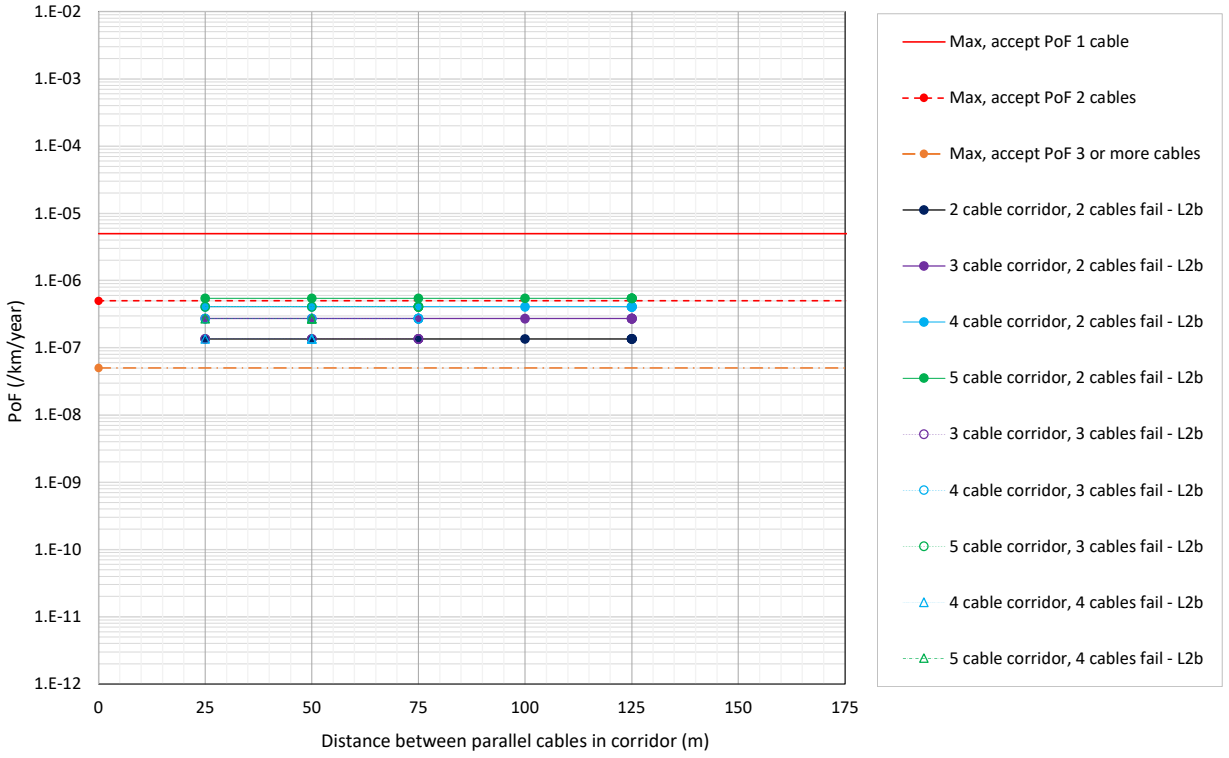

Toelichting 1:
Bij een begraafdiepte van 1,0 m heeft de afstand tussen de kabel een relevant effect (zie vorige dia), maar bij een begraafdiepte van 1,5 m is er geen effect meer van de afstand tussen de kabels.

Toelichting 2:
De onderlinge afstand tussen de kabels heeft bij deze afstand tot de vaarweg en deze begraafdiepte geen effect.

4. Resultaten – Stranden (1)

Faalkans door Stranden

- Lijn L2
- Diepgangsklasse 7 m
- Begraafdiepte 1,0 m

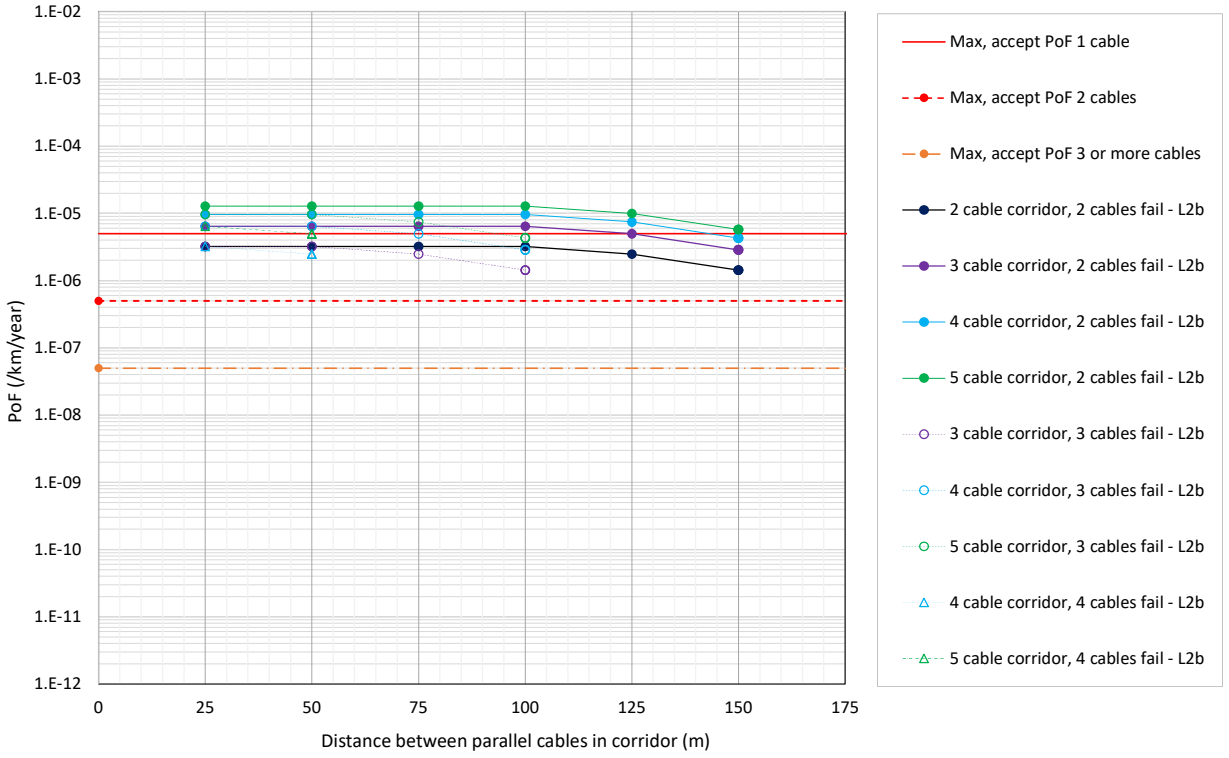

Toelichting 1:
Deze plot is voor wat betreft opbouw vergelijkbaar met de vorige, maar geeft nu de resultaten van de berekening van de faalkans voor stranden in plaats van voor ankeren.

Toelichting 2:
De onderlinge afstand tussen de kabels heeft bij deze afstand tot de vaarweg en deze begraafdiepte slechts effect vanaf 125 m.

4. Resultaten – Stranden (2)

Faalkans door Stranden

- Lijn L2
- Diepgangsklasse 7 m
- Begraafdiepte 1,5 m

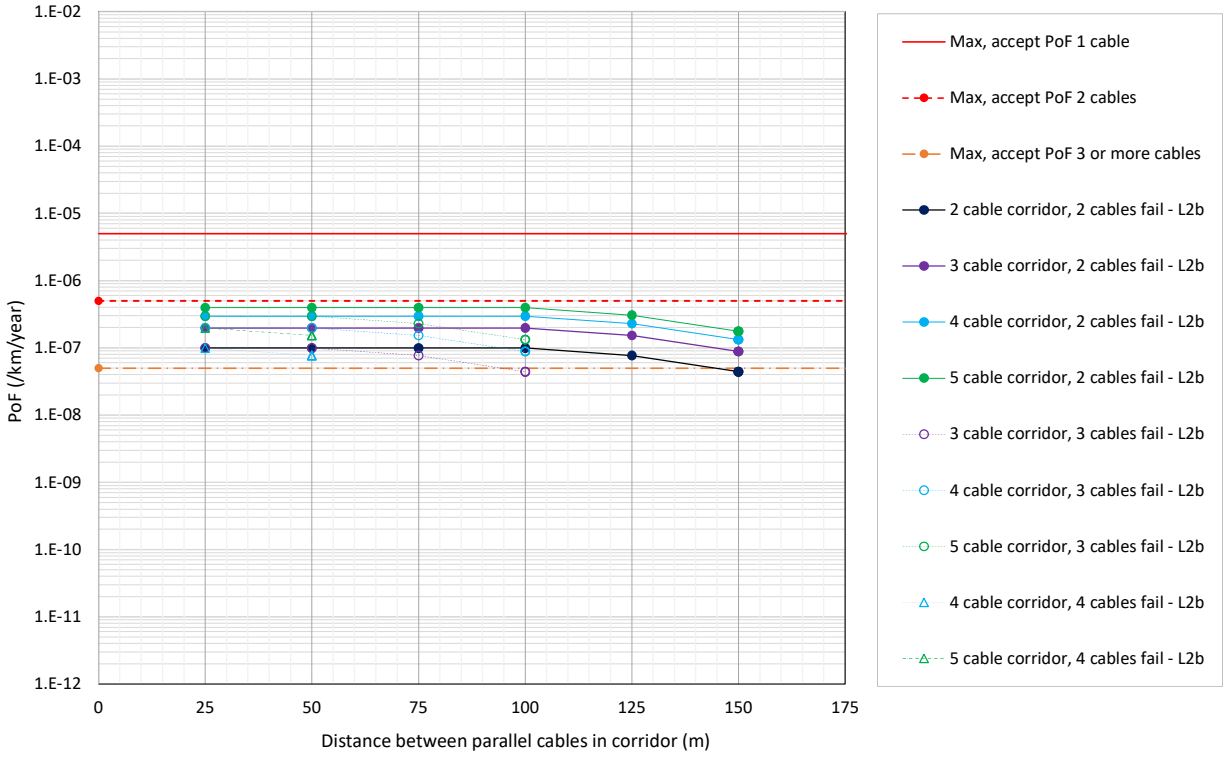

Toelichting:
De onderlinge afstand tussen de kabels heeft bij deze afstand tot de vaarweg en deze begraafdiepte slechts effect vanaf 125 m.

4. Resultaten – Stranden (3)

Faalkans door Stranden

- Lijn L2
- Diepgangsklasse 7 m
- Begraafdiepte 2,0 m

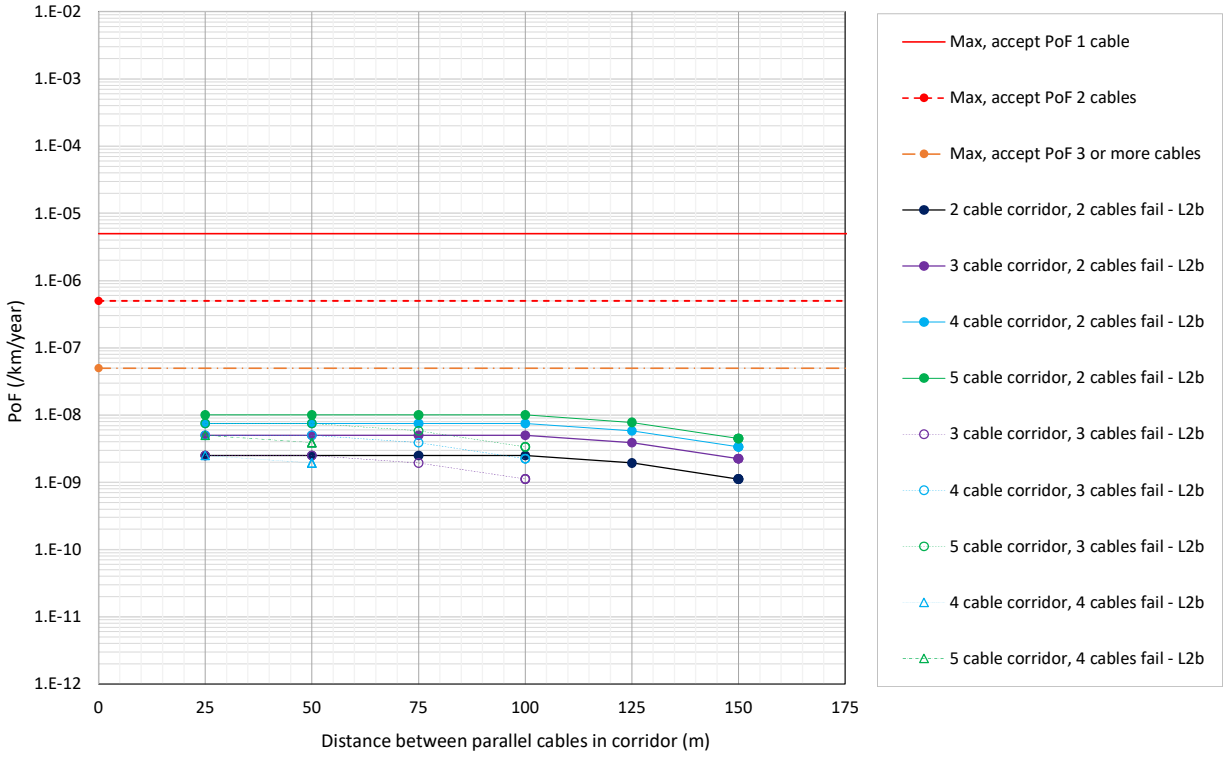

Toelichting 1:
De afstand tussen de kabels heeft maar een beperkt effect op de faalkans door stranden. De begraafdiepte heeft zoals verwacht wel een groot effect.

Toelichting 2:
De onderlinge afstand tussen de kabels heeft bij deze afstand tot de vaarweg en deze begraafdiepte slechts effect vanaf 125 m.

5. Conclusies en aanbevelingen

Conclusies

1. De door TenneT als uitgangspunt gehanteerde onderlinge afstand van 200 m tussen parallelle kabels in dezelfde corridor, blijkt een goed uitgangspunt om de faalkansen acceptabel klein te houden.

2. Middels deze studie is aangetoond dat het mogelijk is de afstanden tussen de kabels significant te verkleinen, waarbij wordt voldaan aan de criteria van de maximaal acceptabele faalkansen.

3. Echter, er zijn veel factoren die invloed hebben op het verkleinen van de onderlinge afstand tussen kabels. Het is daarom niet mogelijk om algemene richtlijnen te kunnen geven voor de kabel corridor volgens route II naar de Eemshaven. De factoren die invloed hebben op de onderlinge afstand zijn bijvoorbeeld:
    1. Geplande ligging van alle kabels ten opzichte van de as van de Eemsgeul/Randzelgat (horizontale vlak) en aantal gewenste kabels in de corridor (zie ook aanbeveling 1).
    2. Geplande diepte ligging van alle kabels rekening houdend met de toekomstige zeebodem veranderingen (verticale vlak).
    3. Geplande kabel installatie methode, omdat daarmee de grondcondities boven de aangelegde kabels worden beïnvloed.

4. Als gevolg van onzekerheid in de ligging van een waterstof leiding ten opzichte van kabels (met een onbekend aantal kabels in een mogelijke corridor) was het aantal variabelen te groot om praktisch toepasbare resultaten te geven voor de onderlinge afstand als functie van de gezamenlijke faalkans. Tevens is de onzekerheid met betrekking tot het faalmechanisme van een waterstofleiding nog onvoldoende bekend.

5. Conclusies en aanbevelingen

Aanbevelingen

1. Een realistisch kabel corridor tracé houdt in dat bekend moet zijn hoeveel kabels en/of waterstofleidingen het betreft. Het aantal 'n' is een variabele bij een gegeven maximale corridor breedte. Op basis van de (1) voor deze studie opgezette methode en (2) opgedane ervaring wordt aanbevolen een RBBD studie uit te voeren als een voldoende realistisch kabel corridor tracé beschikbaar is, bestaande uit 'n' kabels en, indien relevant, een waterstof pijpleiding. Daarbij zou 'n' een variabele kunnen zijn bij een gegeven maximale corridor breedte en de begraafdiepten van de kabelsystemen en mogelijke waterstofverbinding.

2. Waar deze studie falen door ankeren en falen door stranden apart heeft berekend, wordt aanbevolen in de volgende studie (zoals in een 'normale' RBBD studie) de totale faalkansen te bepalen als gevolg van alle relevante externe mariene bedreigingen, ook rekening houdend met zeebodem mobiliteit. De totale faalkansen zouden bepaald moeten worden voor de gehele corridor vanaf de Eemshaven tot de grens van de territoriale wateren.

3. Als er een corridor is met een waterstofleiding met daaraan parallel leggende kabels, én als een redelijke schatting gemaakt kan worden van het faalmechanisme van een waterstofleiding (eventueel in vergelijking met een aardgaspijpleiding met vergelijkbare diameter), wordt aanbevolen een RBBD uit te voeren waarbij gebruik gemaakt kan worden van de beschikbare analyse van de scheepsbewegingen en incidenten.

6. Referenties

1. ACRB (2022a), **IJmuiden Ver+Nederwiek routes Risk Based Burial Depth Export Cables**, Q320R1, rev. 2, 5 July 2022.
2. ACRB (2022b), **Required distance between high voltage subsea export cables in Dutch offshore and coastal waters**, Q323R1, rev. 2, 2 December 2022.
3. Luger Geotechnics (Dirk Luger) (2022), **Improved anchor risk analysis**, LG-011-01, Final rev. 1.0, 16 March 2022.
4. RHW/Combi RHDHV&W+B (2024a), **Notitie Routeontwikkeling Deel 3**, S3, Doc. Ref. BI9148------093706, 17 mei 2024.
5. RHW/Combi RHDHV&W+B (2024b), **Morfologisch ontwerpprofiel**, S3, Doc. Ref.BI9148-RHW-4.2-ZEE-RP-EN, 17 mei 2024.
6. Witteveen+Bos/ACRB (2011), **BBL Marine Safety Study**, GN154-BBL-UpMarSaf, Rev. 1, 9 May 2011.

BIJLAGE 1 – Toelichting op RBBD aanpak (1)

Deze bijlage bevat een (Engelstalige) samenvatting van de aanpak van een standaard Risk Based Burial Depth studie.

RBBD
The external risk to a submarine linear asset is primarily related to the position of the asset relative to the seabed: its burial status, and even more when it is not buried. For external threats, the Risk Based Burial Depth (RBBD) approach is aiming at finding the balance between:

- Safety for other users of the sea, which increases with deeper burial;
- Environmental impact and cost, which also increases with deeper burial.

The RBBD is aiming at optimising the burial depth by appreciating that the conditions, and as such, the required burial depth, vary along the cable:

- If the seabed is (relatively) stable, deep burial is not actually required and causes unnecessary impact to the environment at high cost;
- If the seabed is (very) dynamic, even deep burial will postpone but may not prevent dedicated 'burial maintenance' (e.g. re-trenching).

Burial as function of risk
Furthermore, the risk obviously depends on the various threats (or hazards) along the cable, and as such, it is the combination of burial threats induced burial depth and associated consequences determine the risk. The RBBD approach allows the acceptable risk to determine the burial depth:

- Large risk: deeper burial to mitigate the risk;
- Low risk: less burial or even no burial may be acceptable.

The approach allows a 'dynamic risk approach' optimising the initial burial requirement (at installation phase) or the maintenance burial during the operational phase. The approach requires setting the acceptable risk level, which then determines the burial depth. The acceptable risk levels are discussed in Section 4.

BIJLAGE 1 – Toelichting op RBBD aanpak (2)

Burial as function of risk
Furthermore, the risk obviously depends on the various threats (or hazards) along the cable, and as such, it is the combination of burial threats induced burial depth and associated consequences determine the risk. The RBBD approach allows the acceptable risk to determine the burial depth:

- Large risk: deeper burial to mitigate the risk;
- Low risk: less burial or even no burial may be acceptable.

The approach allows a 'dynamic risk approach' optimising the initial burial requirement (at installation phase) or the maintenance burial during the operational phase. The approach requires setting the acceptable risk level, which then determines the burial depth.

Coastal protection
The risk based burial depth approach means that protection is being applied where necessary. As such it is, to some extent, comparable with the concept of 'weak links' (in Dutch 'zwakke schakels') as the basis for the protection of the Dutch coast: protect where necessary on the basis of a risk assessment.

Risk based
Before going into more detail, the following should assist in putting the RBBD approach in perspective:

- Risk = probability * consequence
  - If the consequences are large, the probability of the event must be small, in order to result in an acceptable risk;
  - If the consequences are small, the probability of the event is allowed to be larger, while the risk is still acceptably low;
- Power, oil or gas
  - Safety and environmental consequences of a cable failure (outage) are smaller compared with a gas leakage, which again are smaller compared with oil leakage;
  - With the same risk, the probability of failure (PoF) of a cable may be higher than the PoF of an oil or gas pipeline.

BIJLAGE 1 – Toelichting op RBBD aanpak (3)

What are the key risks
For submarine cables the key risks are:
1. Too often or too long reduced capacity of loss of capacity, which both must be below a specified criterion to be defined by the network operator; reduced capacity and loss of capacity, as well as the repair works have significant cost implications and are likely to cause reputational damage as well;
2. Significant injuries or fatalities; the probability of fatalities due to third party interactions must be below a criterion set by relevant authorities, often in the order of 10-6 per km per year.

For submarine cables the first criterion is normally governing, but compliance with the second criterion must be confirmed. Use shall also be made of the recent Recommended Practice 0360 (/4/) from the Norwegian certification company DNV-GL and the relevant parts of other codes and standards related to risk of submarine infrastructure, such as the NEN 3656 (/5/) and other DNV codes (/2/,/3/).

Risk based or deterministic
Although 'risk based thinking' is becoming more and more accepted, it should be appreciated that one particular aspect needs some explanation. Two examples:
- *'If an anchor can dig into the seabed 3 meters, the cable should be buried at least 3 meters.....';*
- *'If a fishing vessel can capsize after the trawl gear getting hooked behind an exposed cable, that must never happen.....'.*

In both cases it is the difference between the risk based approach and the deterministic approach that explains the possible confusion:
- If the probability of such a large anchor digging so deep at that specific location is sufficiently small, because, for instance the location is outside a shipping lane, or the number of large ships with large anchors is very small, we can accept the consequence of the failure and as such the risk;
- If the probability of fatalities due to capsizing due to hooking is extremely small, we 'accept' the consequence and as such the risk.

In other words:
- Deterministic design is based on consequences only;
- Risk based design is based on consequences and probabilities.

BIJLAGE 1 – Toelichting op RBBD aanpak (4)

In perspective
The approach utilised in this study is based on an industry-wide tendency to accept risk based methodology in design, construction and operation. In this case, the risk based burial depth (RBBD) approach should provide the basis for optimum permit provisions and installation specifications. Relevant aspects are:

- RWS specifically invites pipeline operators to update their operational permits (of existing pipelines and cables) to be based on the risk based burial depth approach;
- The Dutch codes and standard institute NEN has updated the code NEN 3650 by implementing a new dedicated code NEN 3656 focusing on offshore pipelines (/5/);
- DNV-GL has a range of relevant design codes and recommended practices for submarine pipelines (/2/,/3/);
- The Offshore Wind Accelerator is a joint industry project (Carbon Trust) that resulted in a Guidance Note on the depth of cable lowering, which favours the risk based approach, the so-called Cable Burial Risk Assessment (CBRA) approach (/1/).

Wherever possible, use shall be made of, or reference shall be made to the above codes and RPs to facilitate the authority review and approval process.

Tailored to 'dynamic' environments
The RBBD methodology is based on a probabilistic design approach but tailored to the specific conditions pertaining to linear assets, such as cables and pipelines, with significantly varying conditions and threats along the route. In fact, the 'cable environment' is too dynamic to design deterministic and 'static':

- Hydrodynamics: 'normal' and 'extreme' wind, wave and current conditions;
- Morphology: the seabed varies along the route, in depth and time;
- The asset: cables are (relatively) flexible and interact specifically with hydrodynamics and morphology.

RBBD in steps
The key steps of this study are presented in on the next page.

BIJLAGE 1 – Toelichting op RBBD aanpak (5)

Step 1 Identification of the potential threats (hazards):
- Marine hazards: sinking vessels, grounding vessels, anchor dropping and hooking, containers overboard;
- Damage caused by fishing activities;
- Reduced or loss of cover due to seabed mobility;
- Parallel cables.

Step 2 Determine the Probability of Failure (PoF) for a specific Depth of Burial Scenario:
- as function of location (KP) and burial status;
- PoF = P1 * P2 = P1 * (BF * AF)
  - P1 = probability of event happening;
  - P2 = probability of event leading to unacceptable consequences, defined as:
    - P2 = Burial-Factor * Asset-Factor.
      Where, the Burial-Factor is burial depth dependent and the Asset-Factor is dependent on the capacity of the asset to resist external loads, which in turn depends on the type of load and the resulting burial resistance.

Step 3 Assess the Consequence of Failure (CoF) on the basis of:
- Existing information of reported failures;
- Experience;
- Client or project owner specific considerations;
  - Consequences are to be assessed for 'people, environment, asset, reputation and cost).

Step 4 Compare PoF with criteria (NEN, DNV and project specific):
- If PoF < criteria: compliance · less burial can be considered;
- If PoF > criteria: non-compliance · more burial or other remediation or mitigating measure is required.

Step 5 Assess the risk by using a risk matrix:
The PoF and CoF are determined in the previous steps. Acceptance criteria for the consequences are set by:
- Codes (NEN, DNV), primarily for safety and environmental consequences;
- Client and project specific criteria, primarily for the asset, cost and reputation.

Step 6 Implement results of previous steps into the Risk Based Burial Depth:
Providing basis and justification for permit provisions and technical specifications for the operational life of the asset.

BIJLAGE 1 – Toelichting op RBBD aanpak (6)

Schematic
The Figure on the right shows the schematic presentation of the steps of the RBBD method.

Risk matrix
As introduced in Step 5 above, a risk matrix will be used to provide guidance to assess the burial depth in terms of risk as the product of probability of the event times the consequences of the event. The actual implementation of the risk matrix is presented in Chapter 7.3. Implementing such Risk Matrix for a specific project with specific data is a challenge, but considered the most appropriate way to provide a justifiable basis for the depth of burial permit provisions.

RBBD in phases
The RBBD method can be used in both the design and the operation and maintenance phase:

- Design Phase to determine the optimum burial depth of the cable and to provide justification of specific permitting provisions with respect to minimum burial;
- Operation and Maintenance Phase to identify non-compliant locations and test effectiveness of mitigation and/or remediation measures to achieve compliance.

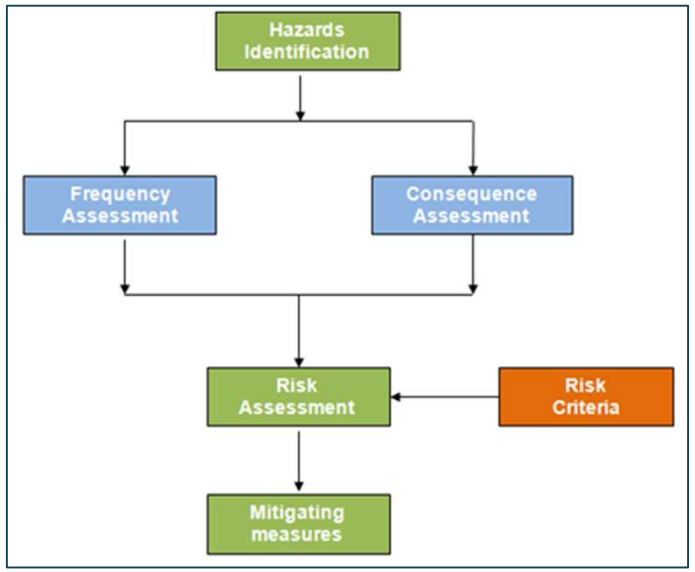

BIJLAGE 1 – Toelichting op RBBD aanpak (7)

References

/1/ Carbon Trust OWA (2015), **Cable Burial Risk Assessment Methodology**, CTC835, February 2015.
/2/ DNV (1996), **Rules for Submarine Pipeline Systems**, DNV-OS-F101.
/3/ DNV (2006), **Interference between trawl gear and pipelines**, Recommended Practice DNV-RP-F111, October 2006.
/4/ DNVGL (2016), **Subsea Power Cables in Shallow Water**, Recommended Practice DNV-RP-0360, March 2016.
/5/ NEN 3656 (nl) (2015), **Eisen voor stalen buisleidingen op zee**, December 2015, ICS 23.040.10.

Royal HaskoningDHV
Enhancing Society Together

Witteveen + Bos

X

BIJLAGE: TENNET ROUTEONTWERP BASELINE 2

Method description Offshore platform and routes (Route ontwerp - BL2)

Programma Aansluiting Wind Op Zee - Eemshaven

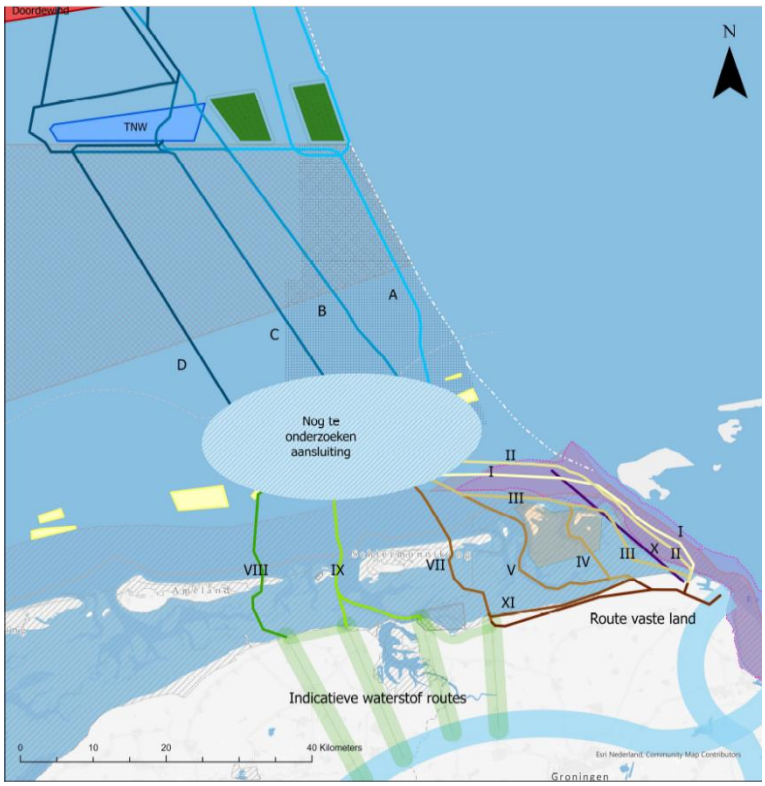

Revision history

Revision	Date Released	Change	Author	reviewed by
A	30/06/2023	Initial issue	MBO	MBR

Name	Function	Trigram
Marten den Boer	Project Lead Offshore	MBO
Maarten Bruggeman	Project Lead Nearshore	MBR

1. Introduction 3
1.1 General project introduction 3
1.2 Scope and purpose of this document 4
1.3 References 4
2. Offshore grid connection overview 5
2.1 Offshore grid connection 2GW 5
2.2 Offshore grid connection 700MW 7
3. Offshore platform 9
3.1 Platform Design 9
3.2 Installation of the offshore platforms 11
3.3 Operational phase of the offshore platform 16
3.4 Decommissioning of the offshore platform 16
4. HVDC and HVAC cable design 17
4.1 Design HVDC 525 kV submarine export cables 17
4.2 Design HVDC 525 kV land export cables 18
4.3 Design HVAC 220 kV submarine export cables 19
5. Protection of the cables at sea 20
5.1 Protection design philosophy 20
5.2 Cable protection considerations at sea 20
6. Installation of cables offshore 21
6.1 Dredging 21
6.2 Offshore cable crossings with 3rd party assets 22
6.3 In Service cables, pipes and out of service pipelines 22
7. Post installation activities offshore cables 25
7.1 Remedial burial by jet trenching or MFE 25
7.2 Post lay protection of cable segments 25
8. Operational phase offshore cables 25
9. Decommissioning offshore cables 26
9.1 Cables 26
9.2 Crossing structures 26

1. Introduction

1.1 General project introduction

By means of the National Energy Agreement, the Dutch government wants to achieve a substantial increase in the share of wind energy in the Netherlands' energy mix. The offshore wind farms will be connected to the national transmission grid by means of an offshore transmission grid. TenneT has been appointed as operator of the offshore grid by the Ministry of Economic Affairs and Climate (MinEAC).

The MinEAC has commenced with the Programma Aansluiting Wind Op Zee – Eemshaven (PAWOZ-Eemshaven) in April 2022. This programme investigates the possibility for (future) cable routes and pipepline routes between the Windareas located in the Northern Part of the the Dutch North Sea sector and Eemshaven (NL). By means of the connections between the windareas and Eemshaven, offshore generated renewable energy will be connected to the National Electricity Grid in Eemhaven.

In this programme, special attention in given to the connection of the windareas Ten Noorden van de Waddeneilanden (TNW, 0,7GW) and Doordewind (DDW, 2x 2,0GW). These windareas cumulate to 4,7GW of renewable energy and shall be connected to the National Electricity Grid by 2031. A generic overview of the project area is show in the below figure.

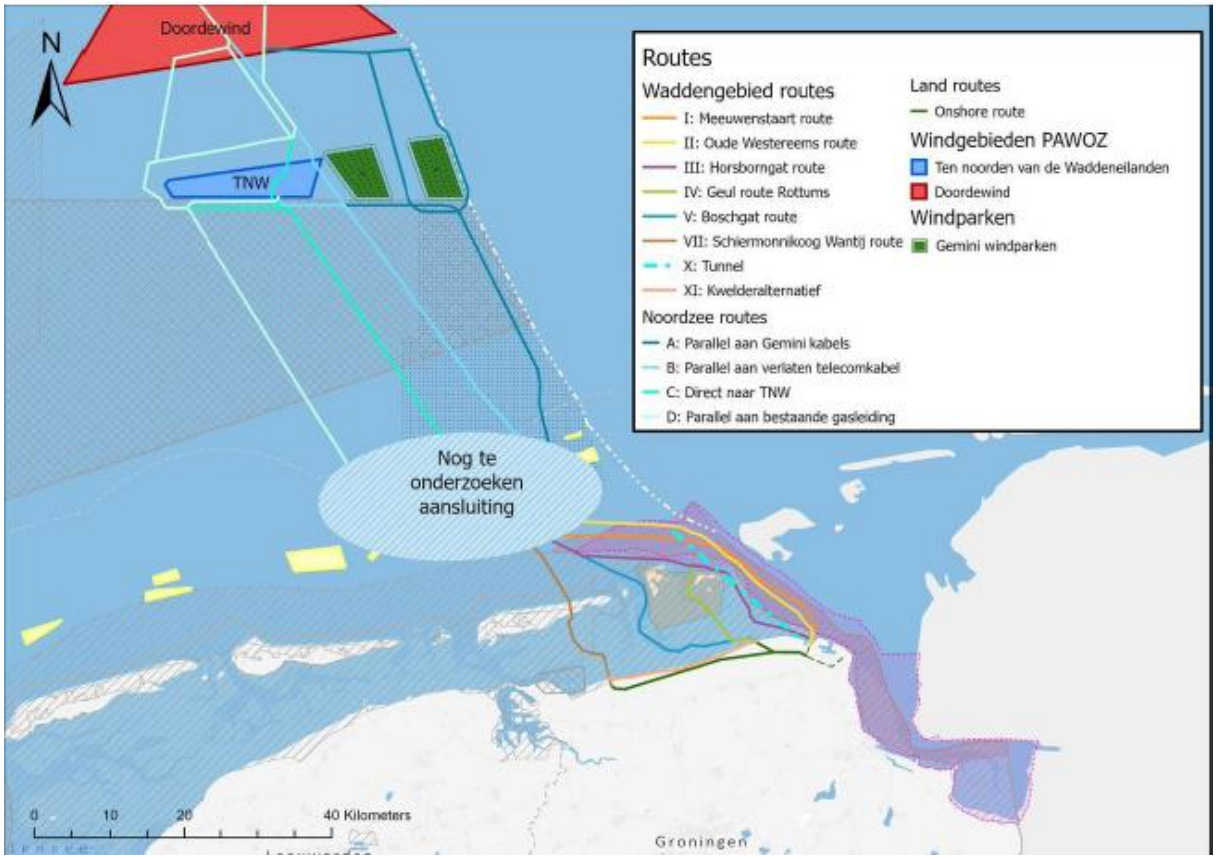

Figure 1 Chart with the project area and potential routes

1.2 Scope and purpose of this document

This document describes the typical installation methods and associated philosophies required to realize grid connection systems (GCS) for Tennet's 700MW and 2GW systems. The document covers different components of the offshore grid connection and outlines possible installation methods, focusing on relevant items from spatial and environmental perspective.

The provided information in this document is valid up to the transition point between the offshore and nearshore section of the cable route. This transition point is defined at the 6NM boundary.

This document is intended to be used as input for the for Route design Baseline 2 which is being developed by a subcontractor of the MinEAC.

1.3 References

This document shall be read in conjunction with the following documents (latest revision)

Ref	Title	Document number
[1]	PAWOZ-E; Route ontwerp Fase 1 (PlanMER)	PAWOZ-SSP-090204-GEN-REP-TTB-0001-00
[2]	PAWOZ-E; Route ontwerp Fase 1 (PlanMER) Appendix A: Chapter 5 Programme base - Technical design basis	PAWOZ-SSP-090204-SSP-REP-TTB-0001-01
[3]	PAWOZ-E; Route ontwerp Fase 1 (PlanMER) Appendix B: Route profiles, dredging profiles and volumes	PAWOZ-SSP-090204-SSP-REP-TTB-0001-02
[4]	PAWOZ-E; Route ontwerp Fase 1 (PlanMER) Appendix C: Offshore routes - overzichtskaarten en details	PAWOZ-SSP-090204-SSP-REP-TTB-0001-03
[5]	Appendix D: Toelichting voor toepassing van het "Bury and would like to forget" uitgangspunt	PAWOZ-SSP-090204-SSP-REP-TTB-0001-04

2. Offshore grid connection overview

This chapter gives an overview of the offshore grid connections covered by PAWOZ-Eemshaven. The first sections describes the various parts of the systems. The following sections elaborate on the different cable sections and connection points. The offshore grid connection is described for both 700MW AC and 2 GW DC grid connection systems. PAWOZ-Eemshaven comprises of two (2) 2GW GSC's and one (1) 700MW GSC. The 2GW GSC's are for Doordewind 1 and Doordewind 2. The 700MW GSC is for Ten Noorden van de Waddeneilanden.

2.1 Offshore grid connection 2GW

The Doordewind grid connections entail six main parts as is shown in Figure 2. The items 'A' to ' C' are the connection points in the grid, the items '1', '2' and '3' the cables connecting them. The cable route from 'A' to 'T' is the offshore section and from 'T' to 'B' is the onshore section. The section 'B' to 'C' is the connection between the onshore converter station and the onshore 380 kV substation.

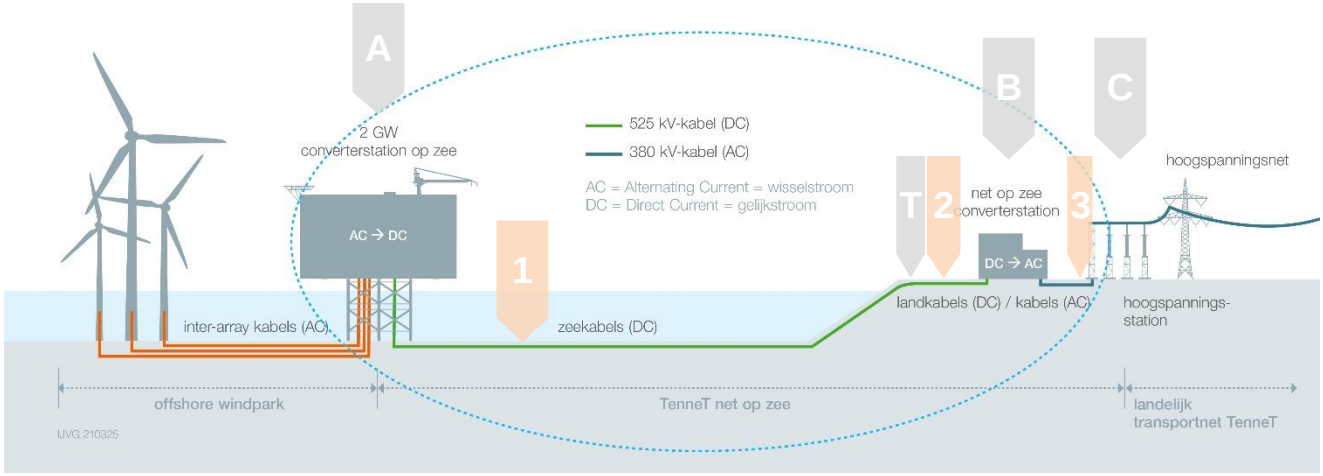

Figure 2 Offshore grid connection 2GW[1]

Connection points

A. Offshore converter station or Platform (AC → DC)
T. Transition joint
B. Onshore converter station (DC→ AC)
C. Onshore 380 kV substation

Cables

1. HVDC 525 kV submarine export cables (DC)
2. HVDC 525 kV land export cables (DC)
3. HVAC 380 kV land cable (AC)

[1] [1] In this figure no distinction is made between the export cable route section Offshore, north of the Waddensea, and the section Nearshore in the Waddensea. During the programme specific valuation and judgement on the route selection will be performed.

2.1.1 Offshore converter station (Platform) (A)

The offshore converter station is the interface between the offshore wind park AC cables and the HVDC 525 kV submarine export cables leading to shore. It transforms the 66 kV wind park generated voltage to 525 kV AC and then converts it to 525 kV DC for transport to shore. The converter station has a transport capacity of 2000 MW. It contains the electrical equipment required to convert and transport this capacity, auxiliary, secondary- and safety systems to support the transportation and ensure the safety on and of the offshore converter station.

2.1.2 Onshore converter station (B)

The onshore converter station is the interface between the HVDC 525 kV land export cables and the HVAC 380 kV land cables. The main functions of the onshore converter station are to convert the DC power to AC and transform the voltage from 525 kV to 380 kV. The onshore converter station contains the electrical equipment, auxiliary, secondary- and safety systems to support these functions and ensure the safety on and of the onshore converter station.

2.1.3 Onshore 380 kV substation (C)

The onshore 380 kV substation forms the interface between the HVAC 380 kV land cables and the existing TenneT high voltage grid. Here the power produced by the offshore wind farms is connected to the TenneT high voltage grid.

2.1.4 HVDC 525 kV (land and submarine) export cables (1 & 2)

The export cable system is connecting the NW offshore converter station to the onshore converter station. The cable system of the NW export cables can be divided in two main sections, where the first section is the onshore section and the second the offshore section.

1. Onshore section: HVDC 525 kV land cables from the onshore converter station up to the transition joint.
2. Offshore section: HVDC 525 kV submarine cables from the transition joint to the offshore platform.

2.1.5 Transition joint (T)

The transition joint is the interface between the HVDC 525 kV submarine export cables and the HVDC 525 kV land export cables.

2.1.6 380 kV land cable (3)

The onshore converter station will be connected to the 380 kV grid using four 380 kV circuits (each consisting of three single core cables and a fibre optic cable).

2.2 Offshore grid connection 700MW

The TNW offshore grid connection consists of six main parts as shown in Figure 3. The items 'A to C' are the connection points in the grid, the items '1, 2, 3' the cables connecting them. The cable route from 'A' to 'T' is the offshore section and from 'T' to 'B' is the onshore section. The section 'B' to 'C' is the connection between the transformer station and the existing onshore substation.

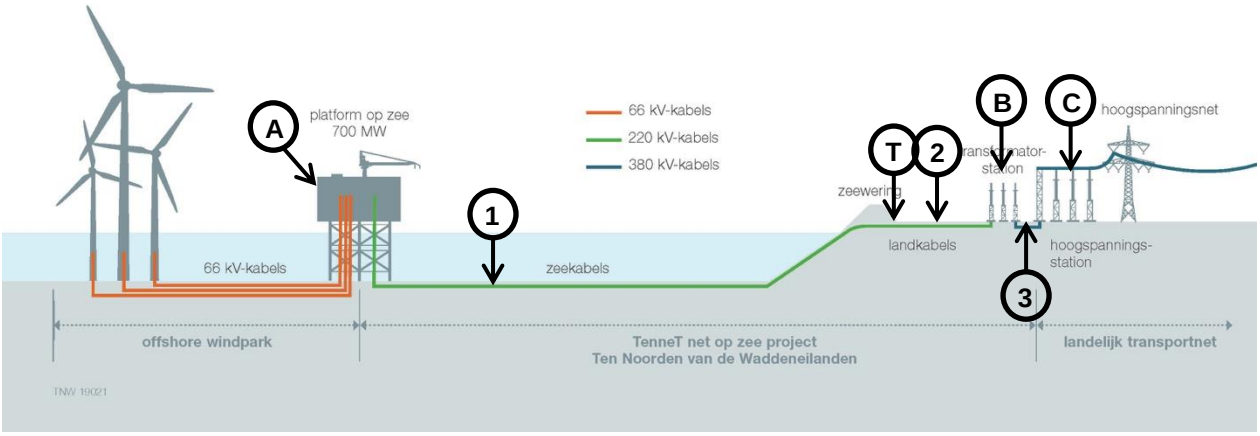

Figure 3 Offshore grid connection 700MW[2]

Connection points

B. Offshore platform
T. Transition joint
D. Transformer station
E. Existing substation

Cables

1. HVAC 220 kV sea export cables
2. HVAC 220 kV land export cables
3. HVAC 380 kV land cable

2.2.1 Offshore platform (A)

The offshore platform is the interface between the offshore wind park cables and the HVAC 220 kV sea export cables leading to shore. It transforms the 66 kV wind park generated voltage to the 220 kV for transport to shore. The platform contains the electrical equipment required to transport this capacity, auxiliary, secondary- and safety systems to support the transportation and ensure the safety on- and of the platform.

2.2.2 Transition joint (T)

The transition joint is the interface between the HVAC 220 kV sea export cables and the HVAC 220 kV land export cables. Here, the connection from one HVAC 220 kV sea export cable to three single core HVAC 220 kV land export cables is made. The transition joint will be located onshore.

[2] In this figure no distinction is made between the export cable route section Offshore, north of the Waddensea, and the section Nearshore in the Waddensea. During the programme specific valuation and judgement on the route selection will be performed.

2.2.3 Transformer station (B)

The transformer station forms the interface between the HVAC 220 kV land export cables and the HVAC 380 kV land cables. The main functions of the transformer station are to transform the voltage from 220 kV to 380 kV, compensate the reactive power of the HVAC cables and to filter harmonic disruptions. It contains the electrical equipment, auxiliary, secondary- and safety systems to support these functions and ensure the safety on- and of the transformer station.

2.2.4 Existing Onshore substation (C)

The onshore 380 kV substation forms the interface between the HVAC 380 kV land cables and the existing TenneT high voltage grid. Here the power produced by the offshore wind farms is connected to the TenneT high voltage grid. TNW will be connected to the onshore grid either at one of the substations in Eemshaven.

2.2.5 HVAC 220 kV land and sea export cables (1 & 2)

Two export cable systems are connecting the TNW platform to the transformer station and can be divided in two main sections, where the first section is the land section and the second the sea section.

1. Land section: HVAC 220 kV land cables from the TNW transformer station up to the transition joint.
2. Sea section: HVAC 220 kV sea cables from the transition joint to the TNW platform.
    a. The Offshore section, starting from the 6 Nautical Mile (NM) line north of the Waddensea.
    b. The Nearshore section, comprising the area between the 6 Nuatical Mile line and the coastline. The latter cover both the Waddensea and Ems Estuary.

2.2.6 HVAC 380 kV land cable (3)

The transformer station will be connected to the grid using two 380 kV circuits.

3. Offshore platform

This chapter describes the highlights of the design, installation and decommissioning of the offshore platforms.

3.1 Platform Design

The offshore converter station (2GW) and transformer station (700MW) will consist of four main parts:

1. The topside: this is the part of the platform where most of the installations are located. The converter station is part of the topside.
2. The jacket: this is the supporting structure for the topside which also includes the J-tubes that carry the sea cables from the seafloor to the topside.
3. Foundation piles: the piles secure the jacket structure to the seabed. Other foundation options like suction buckets might be considered as well.
4. The erosion protection around the jacket: which ensures that erosion will not threaten the stability of the jacket and platform, that the free spans in the cables between the J-tube bell mouths and the seabed do not increase to unacceptable lengths and that the currents around the jacket will not endanger the cables from and to the platform.



Figure 4 Artist impression of 2 GW HVDC offshore platform concept



Figure 5 Standardized 700 MW AC offshore substation concept

Although the design is standardized, local conditions (wind, waves, water depth, currents, soil etc.) can result in alterations on the standardized platform concept, however mainly on the jacket structure, such as:

- The water depth at the project location will determine the exact jacket dimensions.
- Soil conditions will determine the pile dimensions.
- J-tube lay-out at seabed level can deviate based on field lay-out.
- The composition and the extents of the erosion protection by rock placement depends on the local design current and wave conditions.
- Number of legs and foundation piles

3.1.1 Scour protection

The scour protection around the jacket will be designed such that it fits the local conditions. The design aims at a maintenance free scour protection over the lifetime of the platform. The scour protection provides a stable base for the cables to and from the platform, which ensures that the free spans between the J tubes and the rock bed around the platform do not increase in length. That way the vortex induced vibrations in the cables can be kept below a safe threshold. The cables to and from the platform will be protected against external damage and lateral movement for the section over the scour protection as well as for a part of the area where edge scour will occur around the scour protection.

3.2 Installation of the offshore platforms

3.2.1 Preparations before installation

Prior to the installation of the jacket the scour protection can be installed and will extend under the jacket, J-tubes and up to approximately 15 - 20 meters outside the legs of the jacket.. The scour protection is installed by a rock installation vessel that drops the rocks via a fall pipe onto the seabed, see Figure 6. The scour protection will have a filter layer which keeps the seabed sediments contained under the scour protection and an armour layer which will be designed to be stable under the design wave and current conditions. The filter layer will extend beyond the armour layer on the outer edge of the scour protection.



Figure 6 Rock installation by a Fall Pipe Vessel using a Fall Pipe Remotely Operated Vehicle

3.2.2 Jacket installation and piling

The jacket will be manufactured at a fabrication yard and after completion be loaded onto a seagoing barge which will be towed to the platform location offshore. Once the barge is on the approximate location, a heavy lifting vessel will lift the jacket of the barge and lower the jacket onto the seabed. The heavy lifting vessel operates either via dynamic positioning[3] or by using anchors. In case of the latter, tugboats will position and lower up to 12 position mooring anchors (the exact number of anchors depends on the vessel) to the seabed. By tensioning and releasing specific anchors, the installation vessel manoeuvres to the installation location. The jacket is lowered onto the rock bed of the scour protection.



Figure 7 Installation of Borssele Alpha jacket (700MW platform)

[3] Dynamic positioning (DP) is a computer-controlled system to automatically maintain a vessel's position and heading by using its own propellers and thrusters



Figure 8 Installation of floatover jacket by heavy lift vessel (Sylwin Alpha Platform 900MW)

Once the jacket is in place the foundation piles can be installed. The foundation piles will be inserted into the jacket and subsequently driven in to the seabed by means of an offshore pile hammer. Driving of a pile into the seabed to the required penetration depth can take about a day per pile. During pile driving various mitigating measures reduce the emission of the underwater noise to the environment can be taken. A common mitigation measure is the use of a big bubble screen. After the piles are driven into the soil to their required penetration depth, the connection between the pile and jacket is established. From that moment the piles can support the jacket and later on the topside.

3.2.3 Basis for Pile driving activities

For pile driving activities the following basis shall be considered during the initial project related assessments. The exact number of foundation piles and pile make up is subject to detailed engineering for the specific project location. The used design basis entails the use of up to 8 foundation piles for a 700MW platform and up to 20 foundation pile for a 2GW platform. The generic pile make up is as follows.

Item	700MW platform	2GW platform
Number of piles (up to)	8	20
Pile diameter [inch]	84” – 96” (2134 – 2438mm)	96”–106” (2438–2693mm)
Pile wall thickness [mm]	60-80 mm	60-80mm
Pile length [m]	65-75 m	80-100m
Pile penetration [m[	50-60 m	60-80m

Pile installation will be performed by means of impact driving with Hydraulic hammers. Typical equipment used for such operations are IQIP[4] S-2500 - S-4000 or Menck[5] MHU2400S – MHU4400S.

[4] See www.iqip.com (https://iqip.com/products/pile-driving-equipment/hydrohammer/)

[5] See www.acteon.com (https://acteon.com/products-services/driven-pile-installation-services/)

The hammer typically operated at 80-90% of their rated energy capacity. It is common practice to use single blow and/or soft start procedures to gradually ramp up the pile driving activities. To upkeep pile penetration during driving, it is envisaged to upkeep ~15 blows/0.25m of pile penetration The maximum blow rates for the hammers can be obtained from their respective online specification sheets.

Herewith it must be noted that the actual drivability figures are subject to the local soil conditions, pile size, pile makeup and selected installation equipment. It shall be conservatively assumed that 1 (one) pile per day will be installed (driven), which leads to 1 day of noise disruption for Harbour Porpoises (Bruinvissen). The effective piling duration can be estimated based on, amongst others, the information provided in this section.



Figure 9 Pile driving at Borssele Alpha

3.2.4 Noise mitigation measures

To mitigate underwater noise emissions the application of a big bubble curtain is common in the industry. This system consist out of hose which is pre-installed on the seabed around the foundation location. This hose contains equispaced holes over its length from which compressed air is emitted in to the water column. The effect is that this dampens the emitted underwater noise, both from the pile in the water column as well as the soil coupled noise. The equipment used for this big bubble curtain includes:

- Noise Mitigation Vessel (commonly a platform supply vessel)
- Nozzle hose reels and associated equipment
- Compressors to feed air in to the nozzle hose



Figure 10 - noise mitigation vessel operating during pile driving

3.2.5 Topside installation

The topsides, both is manufactured at a fabrication yard. After its completion the topside will be loaded onto a seagoing barge or Heavy Transport Vessel (HTV). When using a seagoing barge towing tugs will tow the platform to its offshore location. Once the transportation vessel is on the approximate location the installation of the topside can commence. Subject to the type of platform being installed, either a 700MW or 2GW platform, the installation method is adopted to suits the particular merits of each platform type. The 700MW platforms can be installed using a heavy lifting vessel (crane) which will lift the topside onto the jacket, see Figure 11.



Figure 11 Installation of Borssele Alpha topside

The 2GW platforms are of such size (~24.000t) that lifted installation, by means of a crane vessel, is not possible. The 2GW platforms are installed by means of the float-over method. With this method the topside is floated over and mated with the already installed jacket. The jacket is specifically designed to facilitate this installation method.

Subject to the detailed installation engineering, the installation of the topsides by means of the floatover method are partly governed by the tide offshore. The topside needs to be completely

transferred from the installation vessel (or barge) to the jacket within a single tide window. This to ensure that the installation vessel will not (involuntarily) lift or damage the topside after is has been successfully placed on the jacket.



Figure 12 - Float over installation with HTV of the BorWin3 topside



Figure 13 - Floatover installation with barge of the Sylwin Alpha topside

A particular type of floatover installation method which has become available on the marked is a catamaran installation with the Pioneering Spirit. With this option the vessel carrying the topside will sail to the jacket until the jacket is 'in between' the two hulls of the vessel. Once precisely in-between, the topside will be lowered, thus placing the topside on the jacket. The jacket is specifically designed to facilitate this installation method.



Figure 14 Catamaran installation with the Pioneering Spirit

Once the topside is placed on the jacket the connections between the jacket and topside are welded.

3.3 Operational phase of the offshore platform

During the operational phase of the offshore platform maintenance campaigns will take place. The extent of the campaigns differs per campaign and is partially dependent on the condition of the platform and its systems. Monitoring of the systems is performed onshore. During its lifetime the scour protection and any additional protection to the cables around the platform will be surveyed frequently. If so required additional rock will be placed to protect the platform and the protection to the cables.

3.4 Decommissioning of the offshore platform

After the life span of about 40 years of the offshore platform, the jacket and topside will be removed in case it's not being used for any other function. This will be done in the reversed order of the installation described in the paragraph above. However, in case of disproportionate damage to the environment as a result of their removal, the parts of the piles in the seabed and scour protection will remain on the seabed.

4. HVDC and HVAC cable design

This chapter describes the highlights of the design of the HVDC 525 kV, HVAC 220kV submarine and land export cables, as well as the HVAC 380 kV land cables. The HVDC 525kV cables are used for the 2GW Grid Connection systems, the HVAC 220kV cables are used for the 700MW Grid Connection Systems. For both Grid Connection systems the HVAC 380kV landcable are used for the final connection to the National Electricity Grid.

4.1 Design HVDC 525 kV submarine export cables

The HVDC 525 kV submarine cable system consists of four cables in a bundled configuration, as shown in Figure 15. In the tables below the key elements of the individual cables are provided.

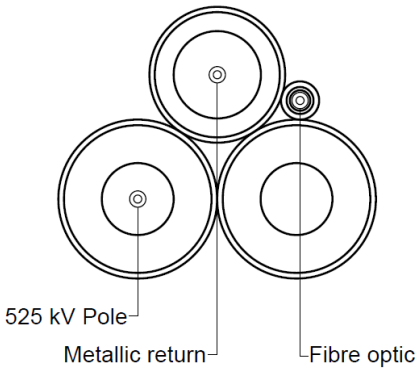

Figure 15 Bundled HVDC 525 kV submarine cable configuration

	HVDC 525 kV submarine cable
Nominal voltage	525 kV
Outer diameter	150 - 190 mm
Conductor cross section	2500 - 3000 mm^2
Material conductor	Aluminium (Al) or Copper (Cu)
Insulation	Extruded XLPE
Metal sheath	Various designs
Outer sheath	(Stainless) steel armouring wires and black polypropylene yarns.

Table 1 Key elements of the 525 kV + or - pole submarine cable.

	Metallic return 5 kV submarine cable
Nominal voltage	5 kV
Outer diameter	120 - 140 mm
Conductor cross section	2500 - 3000 mm^2
Material conductor	Aluminium (Al) or Copper (Cu)
Insulation	Extruded XLPE
Metal sheath	Various designs
Outer sheath	(Stainless) steel armouring wires and black polypropylene yarns.

Table 2 Key elements of the metallic return submarine cable

	Fibre optic submarine cable
Outer diameter	50 - 70 mm
Number of fibres	48 – 144 fibres

Table 3 Key elements of the fibre optic submarine cable

The exact dimensions of the cables will be determined by the contractor based on the exact cable routing, burial depth and soil conditions.

4.2 Design HVDC 525 kV land export cables

The HVDC 525 kV land cable system consists of five cables in a configuration, as shown in Figure 15. In the tables below the key elements of the individual cables are provided.

	HVDC 525 kV land cable
Nominal voltage	525 kV
Outer diameter	120 - 160 mm
Conductor cross section	2500 - 3000 mm^2
Material conductor	Aluminium (Al) or Copper (Cu)
Insulation	Extruded XLPE
Metal sheath	Various designs
Outer sheath	Extruded PE.

Table 4 Key elements of the 525 kV + or - pole cable.

	Metallic return 5 kV land cable
Nominal voltage	5 kV
Outer diameter	120 - 140 mm
Conductor cross section	2500 - 3000 mm^2
Material conductor	Aluminium (Al)
Insulation	Extruded XLPE
Metal sheath	Various designs
Outer sheath	Extruded PE

Table 5 Key elements of the metallic return cable

	Fibre optic land cables
Outer diameter	10 - 20 mm (in duct 40-50mm)
Number of fibres	48 – 96 fibres

Table 6 Key elements of the fibre optic land cables

4.3 Design HVAC 220 kV submarine export cables

The HVAC 220 kV sea export cable system consists of a double 3-core combined cable per circuit. Hence the TNW sea cable system consists of two 3-core cables. Key elements of the sea export cable are:

	220 kV (export) cable
Nominal voltage	220 kV
Outer diameter	250 – 300 mm
Conductor cross section	800 – 1800 mm^2
Material conductor	Aluminium (Al) or Copper (Cu)
Insulation	Extruded XLPE
Metal sheath	Extruded lead or smooth aluminium welded sheath
Outer sheath	Steel armouring wires and black polypropylene yarns.

Table 7: Key elements of the sea export cable.

A typical cross section of a HVAC 3-core sea cable is shown in Figure 16.

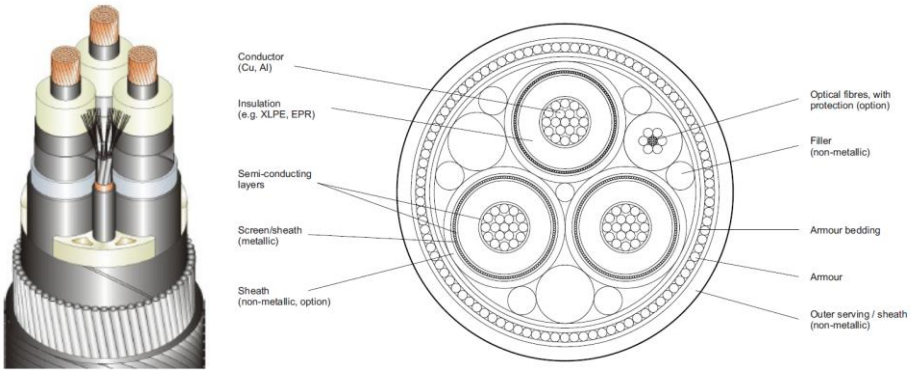

Figure 16 Typical 3-core HVAC 220 kV sea export cable cross section (ref. DNVGL-RP-0360)

Exact dimensions of the cables will be determined by the contractor based on the exact cable routing, burial depth and soil conditions.

Where the export cable system consists out of 2 individual cables this cable system is accompanied by a standard inter-cable distance of 200m. The latter results in the below layout for this 2-cable system.

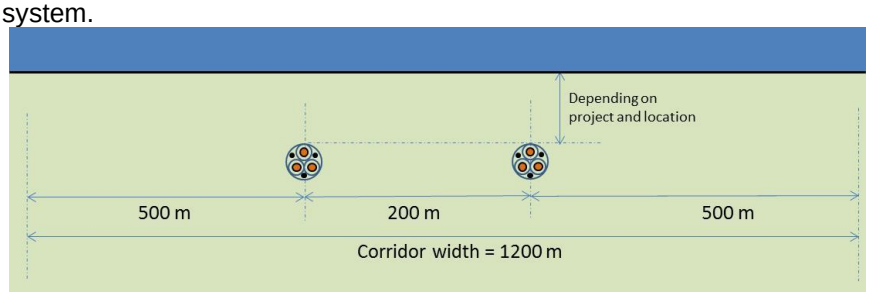

Figure 17 - layout of 700MW export cable system

5. Protection of the cables at sea

5.1 Protection design philosophy

The subsea cables will be protected against external threats and the environment will be protected against unacceptable negative influences of the cables.

The subsea cables connecting the Doordewind and Ten Noorden van de Waddeneilanden Offshore platforms to shore will be buried to protect the cables against external threats. These threats are amongst others:

- Dragged fishing gear;
- Dragged non holding anchors;
- Lost cargo and to some extent to foundering vessels;
- Protect other users of the seabed against snagging the cable and;
- Reduce the impact on the environment where needed.

5.2 Cable protection considerations at sea

There are several aspect to consider in relation to the protection of cable systems at sea.
The as aspects are amongst others:

1. The Depth of Burial as required by Dutch law and/or licenses. Based on historic knowledge from previous projects in the Dutch offshore section the requirement has typically been 3m below seabed up to 3 km from the low water line, 1m below seabed beyond that line and sometimes 1,5m below the seabed in traffic separation systems at sea. For future projects it is expected that the requirement will be 1m soil cover at all times, taking into account the local seabed mobility.
2. A Risk Based Burial Depth which will provide a rational minimum to the depth of burial for the various sections of the route based on (statistical) threats to the offshore cable in combination with the protection provided by the local soil types. This would be a rational minimum depth of burial in conjunction with the minimum depth of burial as per law and/or license.
3. An economical optimal depth of burial derived from considering the CAPEX installation costs for various installation depths against the OPEX costs of maintenance on the depth of burial over the lifetime of the offshore cable in order to maintain a safe minimum depth of burial.
4. A maximum depth of burial relating to the heating up of offshore cables in relation to the burial depth and the thermal resistivity of the surrounding soils.
5. Seabed mobility at platform locations and along the route. The seabed is a dynamic environment whereby features in the soils can be mobile over the lifetime of the grid connection system. To upkeep a safe and efficiently cover on the cable, the so-called "Non Mobile Reference Level” m (NMRL) must be determined. The cable systems shall be installed at a minimum depth below the NMRL following above considerations.

6. Installation of cables offshore

For details regarding the installation of offshore cables see ref [1] as noted in section 1.3.

In addition to the installation of the cable itself, a number of activities need to be performed for particular sections of the cable (routes). Amongst others these activities are the crossing of 3rd party assets and installation of cable joints. The latter is required due to the limited length of cable that can be carried by the cable laying vessel in a single trip (up to 40km per trip). The cable joints are placed in jointpits on the seabed.

6.1 Dredging

To excavate the jointpits dredging activities need to be performed. The dredging can be done by Trailing Suction Hopper Dredgers (THSD). THSD's are versatile dredging tools which are capable to work in the challenging conditions with waves and currents.



Figure 18 Trailing Suction Hopper Dredger

Once the hopper approaches the dredge location, it lowers the drag head attached to the lower end of the suction pipe to the seabed. The soil is loosened by the cutting and jetting characteristics of the drag head teeth and jets. The dredge pump located in the vessel's hull pumps the loosened soil from the seabed to form the trench. The removed soil is raised via the suction pipe into the vessel's hopper. The dredged soil is kept in the hopper whilst the water leaves the hopper via an overflow.

The volumes to be dredged, the production of the dredging equipment and the time required for the dredging operations will be engineered during the preparation phase of the project. The dredged soil is disposed of in the direct vicinity of the area where the soil is dredged, in order to keep the dredged soils in the local mobile seabed system.

The same approach will be used where artificial backfilling is required to meet specific permit requirements. For the backfilling mobile seabed material from adjacent areas will be used.

6.2 Offshore cable crossings with 3rd party assets

The 525 kV and 220kV submarine cable route crosses some in service 3rd party subsea assets as well as some out of service assets. This section briefly describes the different crossing methods for those in service assets and out of service assets.

6.3 In Service cables, pipes and out of service pipelines

6.3.1 Crossing structures

Three types of crossing structures are considered suitable for the crossings with in-service subsea assets and with out of service pipelines in Dutch waters. Each crossing structure has a means of creating separation between the subsea asset and the power cable of typically 0.3m or more and a means of protecting the cable where it is laid over the 3rd party subsea asset.

1. Separation by rock placement, outer protection by rock
2. Separation by a separator system around the power cable, outer protection by rock
3. Separation by concrete mattresses

Those crossing structures have proven to be suitable and sustainable in the Dutch waters.

If however the owner of the 3rd party subsea asset would require another type of crossing structure and rejects the standard TenneT crossing structures, then the following will be considered as well: separation by sand- or grout bags or rock nets placed at the crossing location, outer protection by rock. This has the downside that placement of these bags or nets is quite labour intensive.

Which crossing structure will be applied where depends on the outcome of the crossing agreement negotiations between Tennet and the 3rd party during the project phase.
\The outer rock layer of the crossing structures will be designed to be dynamically stable under design storm and current conditions. This means that some movement of the rock is allowed under design storm conditions as long as the cover of the cable by the rock layer stays sufficient to protect the cables against external threats.

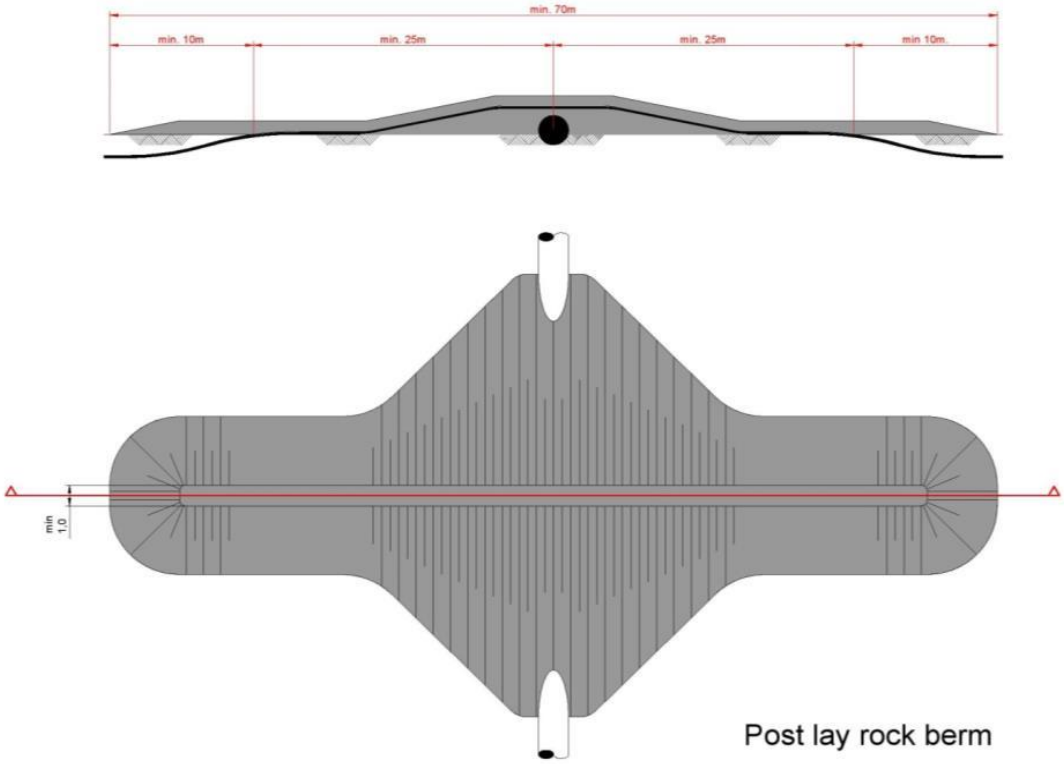

Figure 19 Typical rock - rock crossing structure

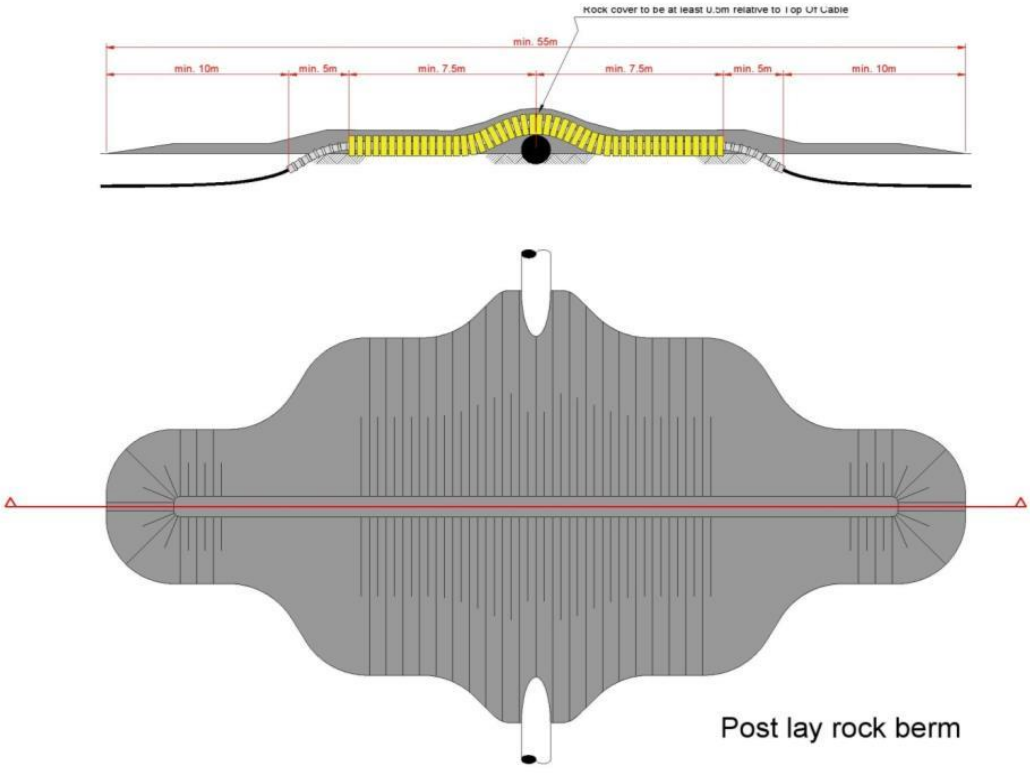

Figure 20 Typical separator - rock crossing structure

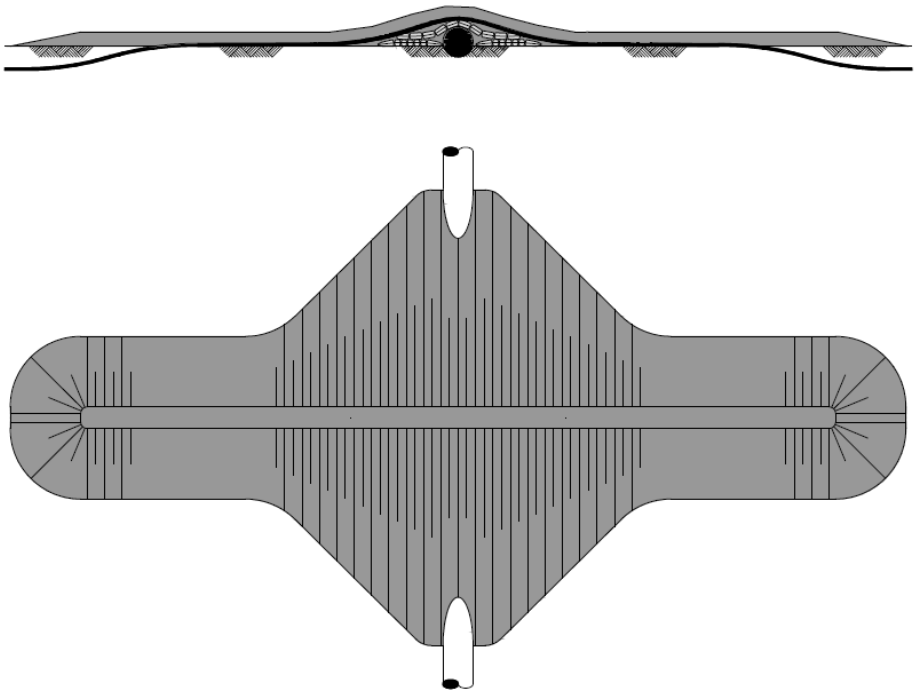

Figure 21 - Typical concrete matrasses - rock crossing structure

7. Post installation activities offshore cables

7.1 Remedial burial by jet trenching or MFE

Along sections of the route where the initial cable burial operations did not result in the required burial depths, additional cable burial can be performed either by an ROV jet trencher or by mass flow excavation, depending on the local situation.

7.2 Post lay protection of cable segments

At locations where the cables could not be buried into the seabed, for instance at crossing locations or at locations where unexpected obstacles were encountered during the cable trenching operations, the cables can be post lay protected by rock placements. Rock placements however will be avoided as much as possible as rock placements have the tendency to attract erosion on its edges, which will require maintenance over time. Rock can be placed on these cable sections using a fall pipe vessel, which allows for very accurate rock placement.

8. Operational phase offshore cables

During the operational phase of the offshore cable tree main activities will take place:

1. Periodically survey to determine the depth of burial of the cables. The period in between each survey is determined by the permit (as stated in the previous chapter). When the results of the survey show that the cable is not at the required burial depth, additional cable burial can be performed either by a ROV jet trencher or by mass flow excavation, depending on the local situation. Additional survey can be executed as well after a storm passed over the cable route which exceeded the design conditions.
2. Periodically survey to inspect the status of the crossing structures. When the results of the survey show that the crossing structures are not meeting the requirements, additional rock or gravel dumping might be applied.
3. A third activity that can occur is the repair of a cable failure. In case a cable fails due to internal or external cause, the fault needs to be located and repaired. Depending on the lay configuration of the cables, one cable, a pair of cables or all of the cables will have to be cut and lifted above water for a repair.

9. Decommissioning offshore cables

9.1 Cables

At the end of their operational lifetime (30-40 years) the cables will be removed from the seabed in accordance with the requirements stipulated in the permits. Removal will only be performed when the environmental impact of removal is less than the impact of leaving the cables in place on the environment and on navigation.

The cables can be pulled out of the seabed using a jet trencher where needed. The cables can be cut in sections on deck and brought to shore for material recycling.

9.2 Crossing structures

At the locations of the crossings with 3rd party subsea assets, the crossing structures will be removed. This can involve removal of rock placements by means of a grab dredger. The recovered rock can be brought to land for recycling purposes.

XI

BIJLAGE: GASUNIE ROUTEONTWERP BASELINE 2

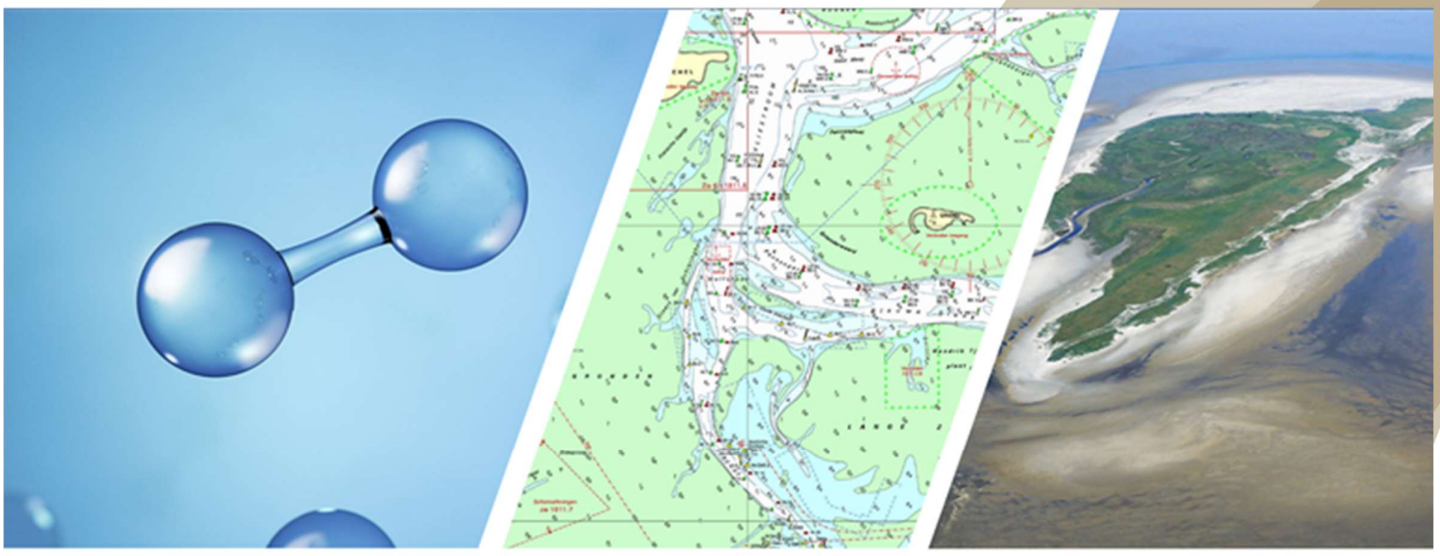



PAWOZ H2 Eemshaven

Beschrijving aanleg H2 Routes - Baseline 2 Input

NV Nederlandse Gasunie

25 August 2023

406010-00270 00270-Ev10A-REP-01759 0

Intecsea
Worley Group

intecsea.com

Disclaimer

This report has been prepared on behalf of and for the exclusive use of NV Nederlandse Gasunie, and is subject to and issued in accordance with the agreement between NV Nederlandse Gasunie and Intecsea. Intecsea accepts no liability or responsibility whatsoever for it in respect of any use of or reliance upon this report by any third party. Copying this report without the permission of NV Nederlandse Gasunie and Intecsea is not permitted.

Company details

Intecsea

Wilhelmina van Pruisenweg 2
The Hague 2595 AN
PO Box 97776, 2509 GD The Hague
The Netherlands

PROJECT 406010-00270 - 00270-Ev10A-REP-01759: PAWOZ H2 Eemshaven - Beschrijving aanleg H2 Routes - Baseline 2 Input

Rev	Description	Author	Review	Intecsea approval	Revision date
A	Interne Review	EK	FvdL	FvdL	18.08.23
0	Voor Externe Review	EK	FvdL	FvdL	25.08.23

-

Inhoud

Afkortingen **8**

1 Inleiding **9**

2 Constructie Technieken H_2 pijpleidingen **11**

2.1 Algemeen 11

2.2 Installatie met pijpenlegschip en begraafmaterieel 11

2.3 Horizontaal Gestuurde Boring (enkel of in serie) 15

2.3.1 Constructietechniek 15

2.3.2 Ruimtebeslag landzijde 17

2.3.3 Ruimtebeslag zeezijde 18

2.3.4 Opties voor het inbrengen van de productpijp 18

2.3.5 Specifieke risico van HDD's 20

2.4 Microtunnel en segment tunnel 21

2.4.1 Constructietechniek 22

2.4.2 Ruimtebeslag landzijde 24

2.4.3 Ruimtebeslag zeezijde 26

2.4.4 Opties voor het inbrengen van de productpijp 27

2.4.5 Specifieke risicos van tunneloptie 31

2.5 Open ontgraving 31

2.5.1 Constructietechnieken 32

2.5.2 Ruimtebeslag landzijde 34

2.5.3 Ruimtebeslag op zee 34

3 Route II - Oude Westereems route **35**

3.1 KP 0.0 - KP 6.5: Kruising primaire zeekering, kwelder en bestaande kabels 36

3.1.1 HDD 37

3.1.2 Tunnel 38

3.2 KP 6.5 - KP 20.0: Diep genoeg voor geankerd legschip 40

3.3 KP 20.0 – KP 49.0: Diep genoeg voor geankerd / dynamisch gepositioneerd legschip 41

4 Route - VII Schiermonnikoog wantij route 45

4.1 KP 0.0 – KP 2.0 Kruising primaire zeewering en kwelder 46

4.2 KP 2.0 – 13.0 Kruising wadplaten 46

4.2.1 Werkzaamheden serie HDD's 46

4.3 KP 13.0 – 16.5 Aanlanding Schiermonnikoog zuidzijde, kruisen eiland en aanlanding noordzijde 47

4.4 KP 0.0 – 16.5 Segment tunnel kruising zeewering, wadplaten en Schiermonnikoog 48

4.4.1 Werkzaamheden tunnelaanleg 48

4.4.2 Werkzaamheden pijpleiding installatie in tunnel 50

4.4.3 Ruimtebeslag en aanvoer materieel 50

4.4.4 Baggeren en vergraven 50

4.4.5 Licht en geluid 50

4.5 KP 16.5 – KP 29.0 Diep genoeg voor geankerd/ dynamisch gepositioneerd legschip 50

5 Route VIII - Ameland wantij route 51

5.1 KP 0.0 – KP 1.7 Kruising primaire zeewering en kwelder 52

5.2 KP 1.7 – 10.0 Kruising wadplaten 53

5.2.1 Werkzaamheden serie HDD's 53

5.3 KP 10.0 – 13.0 Aanlanding Ameland zuidzijde, kruisen eiland en aanlanding noordzijde 53

5.4 KP 0.0 – 13.0 Segment tunnel kruising zeewering, wadplaten en Ameland 55

5.4.1 Werkzaamheden tunnelaanleg 55

5.4.2 Werkzaamheden pijpleiding installatie in tunnel 56

5.4.3 Ruimtebeslag en aanvoer materieel 56

5.4.4 Baggeren en vergraven 57

5.4.5 Licht en geluid 57

5.5 KP 13.0 – KP 23.0 Diep genoeg voor geankerd/ dynamisch gepositioneerd legschip 57

6 Route IX - Zoutkamperlaag route 58

6.1 Route Oost 58

6.1.1 KP 0.0 - KP 1.7: Kruising primaire zeekering en kwelder 59
6.1.2 KP 1.7 – KP 3.0 Diep genoeg voor geankerd legschip 59
6.1.3 KP 3.0 – KP 8.0 Toegang baggeren voor legschip 59
6.1.4 KP 8.0 – KP 19.0 Diep genoeg voor geankerd legschip 59
6.1.5 KP 19.0 – KP 22.0 Toegang baggeren voor legschip 60
6.1.6 KP 22.0 – KP 26.0 Diep genoeg voor geankerd legschip 60
6.1.7 KP 26.0 – KP 31.0 Diep genoeg voor dynamisch gepositioneerd legschip 60
6.2 Route alternatief West 60
6.2.1 Werkzaamheden tunnelaanleg 60
6.2.2 Werkzaamheden serie HDD's 63
6.2.3 Hybride optie – HDD-trench-laybarge 63
7 Offshore Routes C, D, E, F, G en H 65
8 Referenties 66

Tabellen

Tabel 2-1: Getallen per aanlegmethode 13
Tabel 2-2: Getallen per boring 16

Figuren

Figuur 1-1 Overzicht routes 9
Figuur 2-1 Pijplegschepen – op ankers (l) en Dynamic Positioning (r) 11
Figuur 2-2 Voorbeeld ankerpatroon en anker invloed gebied 12
Figuur 2-3 Voorbeeld legschip op ankers met pijp supply vessel (ondiep water) 12
Figuur 2-4 Voorbeeld ploeg voor begraven pijpleiding 13
Figuur 2-5 Schematische weergave HDD-boring 16
Figuur 2-6 Overzicht onshore HDD-site 17
Figuur 2-7 Overzicht intreken productpijp 19
Figuur 2-8 Beschikbare tijd positioneren bak afhankelijk getijde 20
Figuur 2-9 Slurry boormachnine (afbeelding Herrenknecht) 22

Figuur 2-10 EPB boormachnine (afbeelding Herrenknecht) 23
Figuur 2-11 Van 54-inch Herrenknecht AVN slurry microtunnel machine (https://tunnelingonline.com/microtunneling-on-a-curve/) tot 20 m tunnelmachnine (https://amberggroup.com/news-events) 24
Figuur 2-12 Opslag tunnelsegmenten 25
Figuur 2-13 Toegangsschacht voor een Herrenknecht AVN D2400AH (3 m kabeltunnel, https://www.herrenknecht.com/en/references/referencesdetail/seoul-cable-tunnel/) 26
Figuur 2-14 Allseas Tog Mor bij Houstrup Denemarken aanlanding Europipe II branch line, intrekken pijpleiding 27
Figuur 2-15 Bezemer 800 ton lier (https://bezemer.com/products/linear-winches/) 28
Figuur 2-16 Schacht met katrol en ingetrokken pijpleiding 29
Figuur 2-17 Humber river kruising 30
Figuur 2-18 Pijpleiding aanleg sleuf ontgraving (foto A. Hak) 32
Figuur 2-19 Gebruik trenchboxen om hoeveelheid geroerde grond te beperken 33
Figuur 2-20 Gebruik van amfibisch materieel (waterkering.nl/ geocean.com) 33
Figuur 3-1 Overzicht route 2 Oude Westereems 36
Figuur 3-2 Overzicht route 2 aanlanding bij Eemshaven 37
Figuur 3-3 Overzicht route 2 diepte kruising met Cobra 38
Figuur 3-4 Indicatieve opties voor tunnel Intrede punt 39
Figuur 3-5 Concept tunnelprofiel 39
Figuur 3-7 Route II minimum en maximum diepteprofiel 41
Figuur 3-9 Route sectie ten noorden van Huibertplaat 42
Figuur 3-10 Route II Ondiepte Huibertplaat en Cobra kruising 43
Figuur 4-1 Overzicht Route VII Schiermonnikoog 45
Figuur 4-2 Overzicht potentiële HDD-locaties Schiermonnikoog route 47
Figuur 4-3 Route VII kruising Schiermonnikoog 48
Figuur 4-4 Tunnelprofiel Schiermonnikoog 49
Figuur 5-1 Overzicht Route VIII 51
Figuur 5-2 Overzicht potentiële HDD-locaties Ameland route 53
Figuur 5-3 Route VIII kruising Ameland 54
Figuur 5-4 Tunnelprofiel Ameland 56
Figuur 6-1 Overzicht route IX Zoutkamperlaag 58
Figuur 6-2 Tunnelprofiel Zoutkamperlaag aanlanding route west 61
Figuur 6-3 Tunnelroute met pijplegschip op ankers aan offshore uiteinde 62

Figuur 6-4 Overzicht potentiële HDD-locaties Zoutkamperlaag route 63
Figuur 6-5 Overzicht hybride aanleg Zoutkamperlaag West route 64
Figuur 7-1 Overzicht Offshore Route secties 65

Appendices

Appendix A Route II Oude Westereems Tabel

Appendix B Route VII Schiermonnikoog Wantij Tabellen

Appendix C Route VIII Ameland Wantij Tabellen

Appendix D Route IX Zoutkamperlaag Tabellen

Appendix E Aanvullende tekeningen HDD serie constructie (VLST b.v.)

Afkortingen

CSD	Cutter Suction Dredger/ Cutterzuiger
DP	Dynamic positioning (Dynamisch positioneren van schepen)
EZK	Economische Zaken & Klimaat
GW	GigaWatt
H_2	Hydrogen (Waterstof)
IEA	Integrale Effecten Analyse
ILT	Integrale Leidingen Tunnel
MER	Milieu Effect Rapportage
MW	MegaWatt
NGT	NoordGasTransport
NRD	Notitie Reikwijdte en Detailniveau
PAWOZ	Programma Aansluiting Wind Op Zee
RHDHV	RoyalHaskoning DHV (Dwars, Heederik en Verhey)
TBM	Tunnel Boor Machine
TSHD	Trailing Suction Hopper Dredger
W+B	Witteveen en Bos

1 Inleiding

Het ministerie (EZK) heeft Gasunie gevraagd om als kennispartner deel te nemen aan het project PAWOZ-Eemshaven om de technische mogelijkheden en kosten voor het aanleggen van een waterstofleiding door de Waddenzee te onderzoeken. Dit onderzoek draagt bij aan het opstellen van het NRD en PlanMER. Om invulling te geven aan deze rol, zoekt Gasunie ondersteuning om met name de relevante en significante technische aspecten met betrekking tot een H_2-buisleiding en de aanleg daarvan te identificeren. De intentie van het tijdspad van dit onderzoek is om samen met het adviesbureau van EZK op te trekken voor een gezamenlijke verkenning. Daarom zal deze verkenning parallel gaan lopen met de onderzoeksvraag van EZK waarbij resultaten van dit onderzoek input zullen zijn voor workshops in werkgroepen.

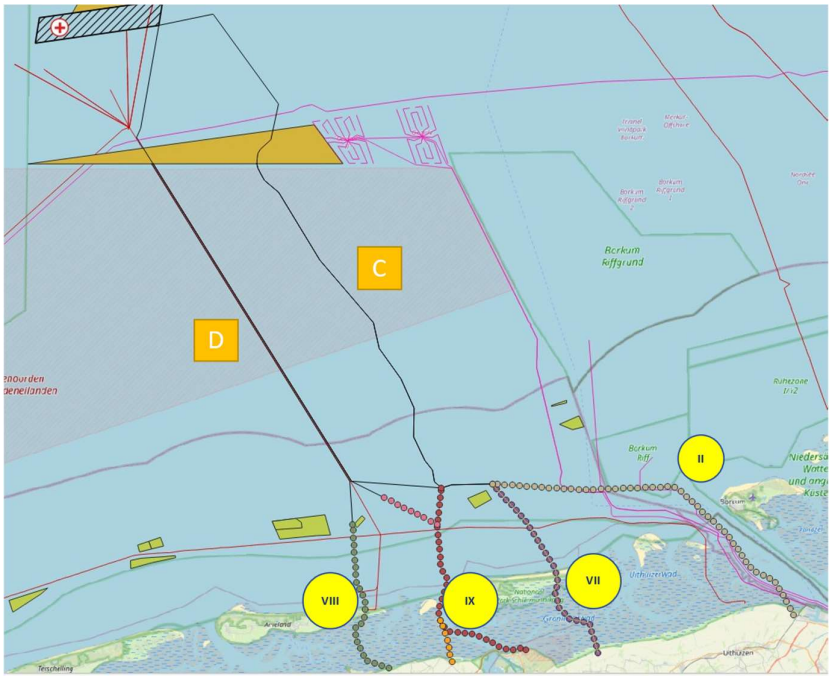

Figuur 1-1 Overzicht routes

Figuur 1-1 geeft een overzicht van de routes die in het kader van het PAWOZ-programma momenteel worden overwogen voor waterstofpijpleidingen. Een aantal andere routes zijn in het proces afgevallen of worden alleen nog overwogen voor kabels.

De volgende Waddenzeeroutes worden momenteel in het PAWOZ-programma verder uitgewerkt voor de aanleg van een waterstofpijpleiding:

Route II Oude Westereems route

Route VII Schiermonnikoog wantij route

Route VIII Ameland wantij route

Route IX Zoutkamperlaag route

In aanvulling op bovenstaande routes zijn ook 2 offshore routes ten noorden van de Wadden gedefineerd met een aantal vebindende leidingsecties.

Voor de beschouwde routes zijn verschillende uitvoeringstechnieken gedefinieerd die verder worden uiteengezet in hoofdstuk 2.

De tabellen (zie Appendices) die als input dienen voor de PlanMER laten zien hoe deze routes met de verschillende uitvoeringsmethodes kunnen worden aangelegd. Dit document ondersteunt de tabellen en bevat aanvullende technische informatie en de randvoorwaarden die gelden bij het gebruik van de tabellen. De hoofdstukken 3 tot en met 6 bespreken de Waddenzeeroutes (II, VII, VIII en IX) en Hoofdstuk 7 de offshore routes (C en D en verbindende secties E, F, G en H).

2 Constructie Technieken H_2 pijpleidingen

2.1 Algemeen

In dit hoofdstuk worden tot een bepaald detailniveau de verschillende toepasbare installatietechnieken voor waterstofpijpleidingen beschreven. Er wordt geprobeerd een zo compleet mogelijk beeld te geven van de in te zetten materialen en materieel op basis van de algemeen beschikbare omgevingsinformatie. Er zijn op dit moment nog geen specifieke metingen en onderzoeken uitgevoerd aangaande: grondgesteldheid en samenstelling, bathymetrie, stroming, golfhoogten etc. De beschreven activiteiten zijn daarom ontwikkeld op basis van publiek beschikbare gegevens en inschattingen op basis van eerdere toepassing van de beschreven technieken in soortgelijke omstandigheden (indien beschikbaar). In een vervolgfase, zoals een project MER, zal er een verdiepingslag gemaakt moeten worden nadat er uitvoerige project specifieke metingen en onderzoeken hebben plaatsgevonden. Ook is er voor een definitieve beoordeling meer input nodig van uitvoerende bedrijven, vooral voor de uitzonderlijke en innovatieve methodes die ontwikkeld zijn voor secties waar de reguliere methode (legschip en post-lay trenching) veel, ongewenst baggerwerk vergen. Dan kan daadwerkelijk getoetst worden of de uitgangspunten van het PlanMER realistisch zijn geweest. Wellicht dat de effecten dan nog aangepast moeten worden, mogelijk kan er dan nog geoptimaliseerd worden om de optredende installatie effecten te verminderen.

2.2 Installatie met pijpenlegschip en begraafmaterieel

Voor offshore pijpleidingen in wateren met voldoende diepgang (minimaal circa 7 meter) wordt de aanleg van een stalen pijpleiding in beginsel uitgevoerd met een pijpenlegschip. Hieronder zijn in Figuur 2-1 voorbeelden weergegeven van geankerde (vanaf ongeveer 7 m waterdiepte) en dynamisch gepositioneerde (vanaf 15 a 20 m waterdiepte) pijpenlegschepen. Voor de aanleg van pijpleidingen worden pijpelementen van 12 meter aangevoerd naar het schip en daar door middel van het maken van lassen boven water aan de pijpstreng toegevoegd. Vanaf het schip loopt de pijpstreng naar de zeebodem om daar doormiddel van nauwkeurige positionering van het schip op de definitieve locatie op de zeebodem geplaatst te worden.



Figuur 2-1 Pijplegschepen – op ankers (l) en Dynamic Positioning (r)

In ondiep water (circa 7 tot 15 meter), zoals van toepassing op de routes rondom en in het Waddengebied, zal in de regel alleen een legschip op ankers gebruikt kunnen worden. Deze ankers worden ten behoeve van de voortgang continu verplaatst. Hierdoor is de impactzone van ankers en

ankerkabels, afhankelijk van waterdiepte en condities, relatief groot (als richtlijn ca 400 tot 500 meter aan beide zijden). De ankerkabels raken voor circa 50% van de lengte het zeebed en zullen bij verplaatsing van het schip over het zeebed bewegen. Een typisch ankerpatroon is weergegeven in Figuur 2-2. Als globale aanname zal door het verplaatsen van een geankerd pijpenlegschip over 50% van het ankergebied (breedte 900 meter, 450 meter aan beide zijde van de route) kans op grondberoering optreden in de bovenste circa 20 cm. Op de plaats van het anker ook dieper door de anker penetratie (ongeveer 2 m).

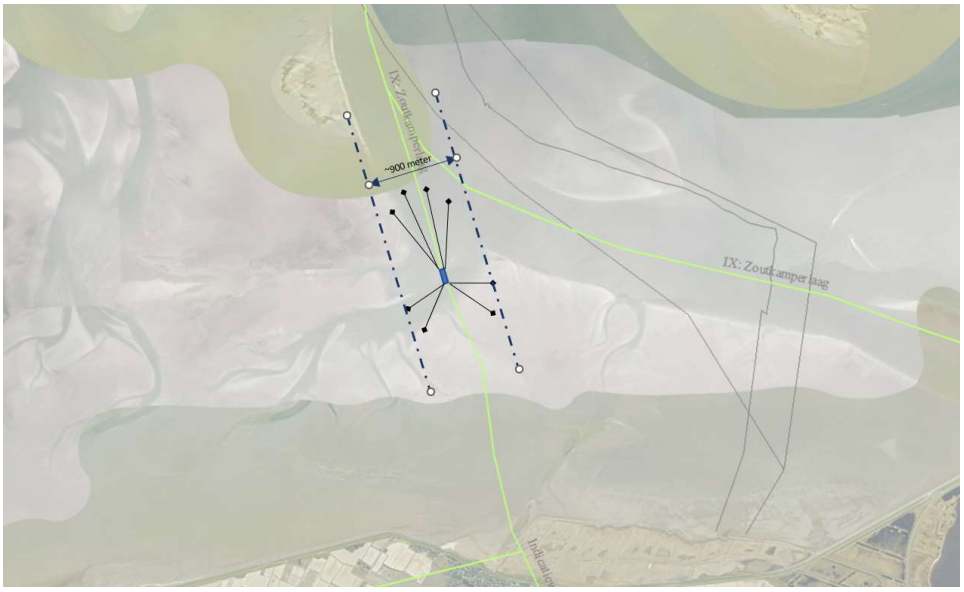

Figuur 2-2 Voorbeeld ankerpatroon en anker invloed gebied

Voor een dynamisch gepositioneerd legschip (DP: dynamic positioning) is de impactzone veel kleiner, echter is hiervoor een grotere waterdiepte nodig (minimaal 15 tot 20 meter) door de grotere afmetingen van deze schepen en de benodigde vrije ruimte onder de thrusters (voorkomen verstoring grond door thrusters).

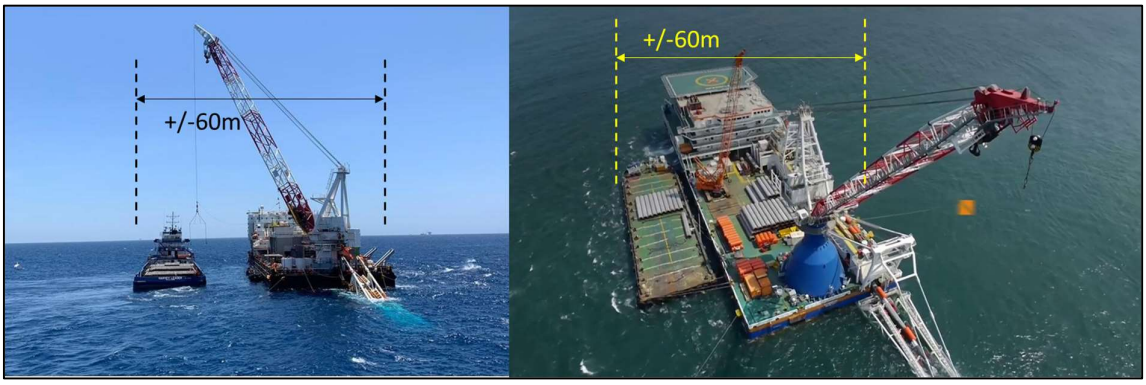

Figuur 2-3 Voorbeeld legschip op ankers met pijp supply vessel (ondiep water)

Het begraven van een pijpleiding nadat deze op het zeebed gelegd is wordt in het engels "post-lay trenching" genoemd. Hiervoor zijn verschillende technieken zoals: ploegen, het fluidizeren of wegspuiten van de onderliggende grond of mechanische graafarmen. Het in te zetten materieel voor deze technieken heeft verschillende afmetingen en interactie met de zeebodem en hierdoor zal het oppervlak van vergraven en geroerde grond verschillen. Een voorbeeld van een onderwater ploeg (met inzet graafarmen) is weergegeven in Figuur 2-4. Een postlay trencher kan onder ideale omstandigheden (grond) een diepte van 2 tot 2.5 meter halen, hetgeen neerkomt op een dekking voor de leidingdiameters die beschouwd worden van maximaal 1.0 meter. Bij groetere begraafeisen, vanwege veiligheid of dynamiek van het zeebed, moet een geul gebaggerd worden.



Figuur 2-4 Voorbeeld ploeg voor begraven pijpleiding

Voor het verder invullen van de tabellen met omgevingseffecten en de duratie van de aanlegmethoden worden verder de volgende kengetallen gebruikt:

Tabel 2-1: Getallen per aanlegmethode

Parameters geankerd legschip		
Ankers + ondiep water < 16 meter – 24 hrs operatie en zomercondities	150 m/dag voor 48-inch pijpleiding	
	200 m/dag voor 36-inch pijpleiding	
Bochtradius normaal leggen (aanname)	5000 m voor 48-inch pijpleiding	
	4000 m voor 36-inch pijpleiding	

Vergraven oppervlaktes	n.v.t.	
Verstoorde oppervlaktes door ankers en touchdown per km	451,000 m^2	
Pre-lay baggeren toegang legschip	Zie productie in Ref. [1]	
Legparameters DP legschip		
Legsnelheid DP >16 meter waterdiepte – 24 hrs operatie en zomercondities	2500 m/dag voor 48-inch pijpleiding	
	3000 m/dag voor 36-inch pijpleiding	
Verstoorde oppervlaktes/km	1,000 m2	1 meter brede "touch down impact zone"
Leiding Begraven		
Post-lay trenching <15m wd	0.5 km/dag	
Post-lay trenching >15m wd	1.0 km/dag	
Vergraven oppervlaktes/km	5,000 m^2	5 meter breed
Verstoorde oppervlaktes/km	10,000 m^2	10 meter breed
Aanleg kruising		
Verstoorde oppervlaktes/crossing (150 x 20 m)	3,000 m^2	Per crossing
Knippen kruising verlaten kabel		
Vergraven oppervlaktes (m^2)	300 m^2	Dreggen 300 x 1 m
Verstoorde oppervlaktes (m^2)	600 m^2	Uiteindes terugleggen en veiligstellen
Licht	1 dag per kruising	
Geluid	1 dag per kruising	
Trenchbox		
Vergraven oppervlaktes (m^2)/km	3,500 m^2	
Verstoorde oppervlaktes (m^2)/km	40,000 m^2	
Vergraven volume	10,500	m^3 per km'
Licht	Bij daglicht	
Geluid	Bij daglicht	

2.3 Horizontaal Gestuurde Boring (enkel of in serie)

Een horizontaal gestuurde boring is een veel gebruikte installatiemethode om de kust te kruisen met een kabel of pijpleiding. Dit alternatief is redelijk ontwikkeld nadat open ontgraving van de zeewering als te groot risico werd gezien voor het achterland. De ervaring opgedaan met HDD's is van land naar land (onshore leidingen voor het kruisen van (water)wegen bijvoorbeeld) of van land naar zee voor het kruisen van zeeweringen. Van een natte omgeving naar een natte omgeving is veel minder gebruikelijk. Het gebruik van een HDD voor het kruisen van de zeewering is dus een gebruikelijke oplossing waar ervaringsgetallen voor zijn. De alternatieve toepassing van een reeks HDD's die sequentieel worden gekoppeld om een ondiep stuk water te kruisen (zoals wadplaten) is echter zeer innovatief. Wereldwijd zijn de toepassing van nat naar nat HDD's voor pijpleidingen beperkt tot enkele gevallen voor een kleine diameter pijpleiding of kunststof mantelbuis.

In deze sectie worden de mogelijkheden van een enkele HDD van droog naar nat beschreven en daarnaast de innovatieve toepassing van HDD's in serie om grotere stukken ondiep water te kruisen. De tekst en aanpak is grotendeels gebaseerd op de input van uitvoerder "van Leeuwen Sleufloze Technieken" (VLST).

2.3.1 Constructietechniek

Het boren van een HDD gaat in een aantal stappen:

- Plaatsen van een casing (inslaan van een stalen buis)
- Pilot boring met Gyro Steering Tool
- Een aantal ruimfasen (2 voor 36-inch, 3 voor 48-inch)
- Cleaning run

Het plaatsen van een casing is noodzakelijk om het risico op een uitbraak te minimaliseren bij het initieren van de boring op land of op zee. Voor de verschillende fases kan gebruik worden gemaakt van ''meet in the middle'' om het boorproces te versnellen.

Voor het maken van de boringen op zee (op het wad) zullen met een aantal damwanden, kuipen worden gemaakt waarvan gewerkt kan worden. In de kuip moeten gordingen worden geplaats om hoog water te keren en om voldoende draagkracht te genereren om de HDD rig te plaatsen en veilig te laten fuctioneren. Vanaf elke damwandkuip wordt twee kanten opgeboord. Na het voltooien van de boring moet de pijp in het gemaakte gat worden getrokken en vervolgens moeten de uiteinden van de stukken pijpleiding gekoppeld worden. Daarvoor wordt de kuip gedeelteljk ontgraven en zal er bemaling in de kuip moeten worden geplaatst.

In de onderstaande afbeeldingen is de methode schematisch weergeven, dit is indicatief en moet op basis van gedetaileerde informatie over bijvoorbeeld de grond worden uitgewerkt.

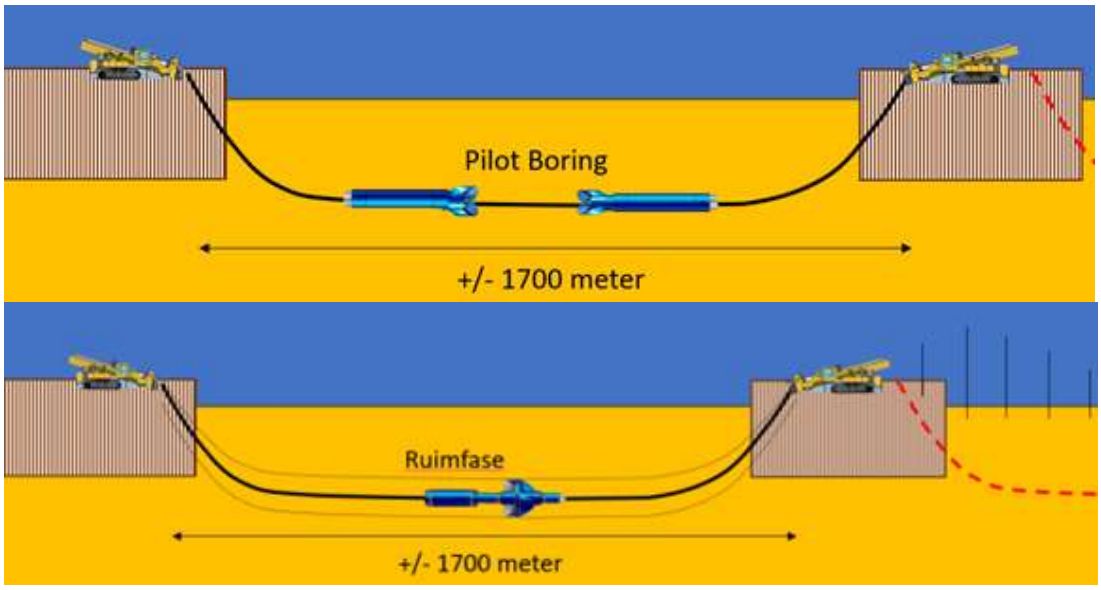

Figuur 2-5 Schematische weergave HDD-boring

Voor een enkele boring is het nodig om ongeveer een volume van 2500 tot 3000 liter/min aan boorspoeling te laten circuleren. Om de circulatie te realiseren in geval van meerdere HDD's achter elkaar, zonder behandeling van spoeling offshore of veel extra scheepsbewegingen, kan door de reeds geboorde secties een dubbele 160 mm OD HDPE leiding geïnstalleerd worden om gebruikte en gerecyclede boorspoeling rond te pompen. Dit resulteert in significant minder scheepsbewegingen op het wad om boorspoeling en grond aan en af te voeren.

Voor de boorgat-diameters nodig voor een 36 tot 48-inch pijpleiding is met de huidige stand van de techniek het mogelijk om een HDD-lengte van rond de 1700 m te realiseren. De verwachting is dat dit gedurende de komende jaren (tot 2030) kan toenemen tot ongeveer 2000 m. Deze maximaal te bereiken lengte zal niet onder alle (grond-)omstandigheden mogelijk zijn daarom wordt hier aangehouden dat tijdens de uitvoering de gemiddelde HDD-lengte 1700 m zal zijn.

In de onderstaande Tabel 2-2 zijn een aantal getallen per boring aangegeven.

Tabel 2-2: Getallen per boring

Item	Waarde	Eenheid
Lengte boring	1700	[m]
Diameter boring - 36-inch - 48-inch	 1280 1700	[mm]
Pomp volume	3000	[liter/minuut]
Bentoniet - 36-inch	 150 / 2200	 [ton] / [m^3]

Item	Waarde	Eenheid
- 48-inch	250 / 390	
Water - 36-inch - 48-inch	 2100 3700	[m^3]

De HDD-boorinstallatie is ook beschikbaar als electrische eenheid met generatoren die op waterstof werken, ook ondersteunend materieel kan elektrisch of op waterstof functioneren. Voor ondiepwater is de beschikbaareid van emissie-beperkte of -loze schepen nog zeer gering.

2.3.2 Ruimtebeslag landzijde

Voor het kruisen van de primaire zeewering zal een onshore HDD-site worden gemaakt. De benodigde afmetingen voor een site zijn ongeveer 50 x 50 m. Op de site zal al het HDD-materieel, recycle systeem en bentoniet centrale worden geïnstalleerd. Ook zal hier vandaan zoveel mogelijk de activiteiten op zee worden beheerd.

Indien hier ruimte voor is kan ook de eerste pijpstreng op of nabij de HDD-boorlocatie op land worden geprefabriceerd, zodat deze zonder float-in (drijven naar locatie) geïnstalleerd kan worden. Alle overige strengen worden ergens aan land, nabij de kust geprefabriceerd. Daarna via een float-in naar de diverse damwandkuipen verplaatst.



Figuur 2-6 Overzicht onshore HDD-site

Het volgende materieel zal worden opgesteld op land:

- 300-ton HDD rig met stangenkratten en 2000 meter boorpijp
- Pipe pusher en stuurcabine
- Rupskraan (30-ton) en mobiele kraan (18-ton)
- Hogedrukpomp, mixunits, bentoniet opslagtank, mudlab en recycle systeem
- Wateropslag (200 m^3)
- Generators en powerpack
- Container gevaarlijke stoffen, reserveonderdelen, werkplaatscontainer, kantoor en voorzieningen

2.3.3 Ruimtebeslag zeezijde

Voor de werkzaamheden op zee zullen op het wad meerdere damwandkuipen worden geïnstalleerd. Om de werkzaamheden uit te voeren zal een dergelijke kuip ongeveer 100 x 10 m worden. De kuip zal een constructiehoogte krijgen van ongeveer 4.5+ meter NAP. De boormachine en stangen zullen op de damwandkuip worden geplaatst.

Het overige materieel zal op een werkponton worden geplaatst. Vanaf dit werkponton zullen ook de damwanden worden geinstalleerd voor het maken van de kuipen. Het volgende materieel wordt gebruikt offshore:

- 300-ton HDD rig met stangenkratten en 2000 meter boorpijp
- Pipe Pusher en stuurcabine
- Rupskraan (30-ton) en crawler kraan
- Trilblok en damwandplanken
- Spudpalen
- Anker-lieren 4x
- Hogedrukpomp en bentoniet opslagtank
- Olieopslag
- Generator sets en powerpack
- Accommodatie voor 16 personen, reserveonderdelen en werkplaatscontainer

2.3.4 Opties voor het inbrengen van de productpijp

Nadat de HDD op de juiste diameter is geboord zal de elders geprefabriceerde productpijp naar locatie worden gesleept bij hoog water. Het heeft de voorkeur om prefabricage op zo gering

mogelijke afstand te doen, om transportafstand en weersinvloeden bij slepen door dieper water te beperken. Om de pijp over de rand van de damwand van de kuip te brengen, en om de juiste intredehoek te bereiken kan de buis bijvoorbeeld op een rollerbaan worden getrokken om juist uitgelijnd te worden op de 'pipe pusher'.

De rollenbaan kan bijvoorbeeld bestaan uit rolstellen bovenop een reeks verticaal in de bodem geheide buizen. De hoogste buis komt op ongeveer 9 meter boven het zeebed. Hiervoor kunnen mogelijk ook alternatieven worden ontwikkeld.

In de onderstaande afbeeldingen is een schematisch stappenplan toegevoegd om een idee te krijgen van de werkzaamheden. Tijdens het intrekken zal bij beide kuipen een bak liggen om de werkzaamheden te ondersteunen en eventueel overtollige boorspoeling uit het boorgat op te vangen.

Tijdens het intrekken van de waterstofleiding zal deze deels worden gevuld met water om het opdrijvende vermogen van de buis tegen te gaan tijdens het intrekken.

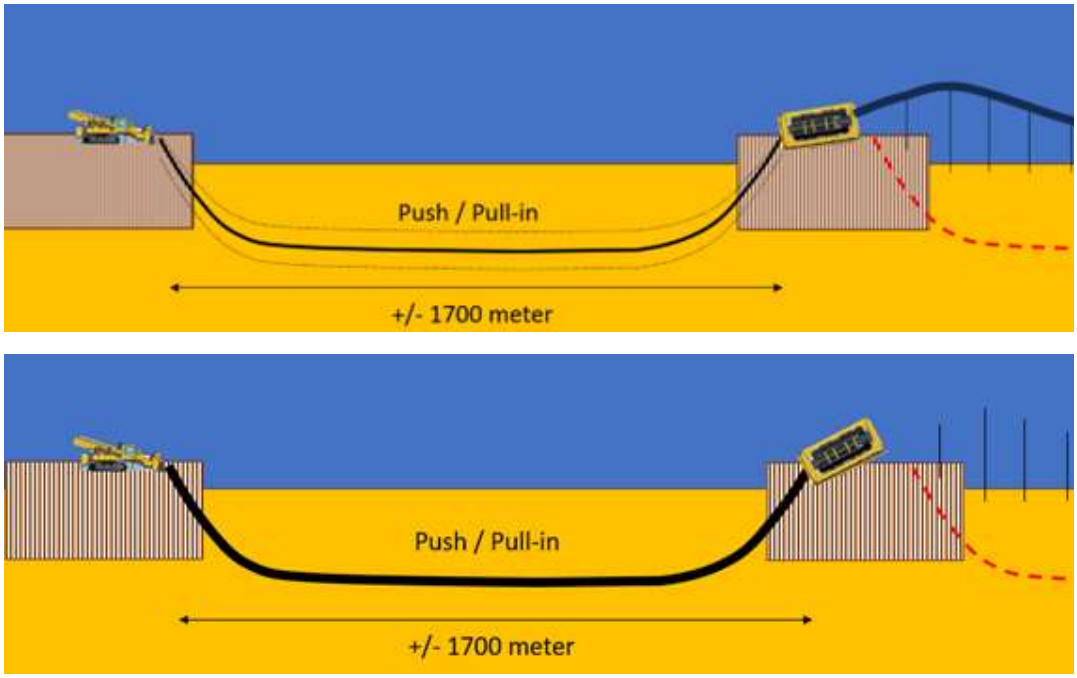

Figuur 2-7 Overzicht intreken productpijp

Nadat de pijpleiding aan beide zijden is geïnstalleerd zal er een verbindingsstuk (tie-in) worden geplaatst. Dit kan worden gedaan door middel van twee koudgebogen bochtstukken (straal 40 x diameter), omdat het inmeten, fabriceren en aanleveren van warmgevormde bochten logistiek waarschijnlijk te complex is.

2.3.5 Specifieke risico van HDD's

- Een uitgebreid grondonderzoek is noodzakelijk voor het vaststellen van de uitvoerbaarheid van de methode. Dit betekent dat diverse onderzoeken met groot materieel (diepe grondboringen) nodig zijn nog voor het definitief vaststellen van de uitvoerbaarheid.

- Onder normale omstandigheden kunnen HDD's mislukken omdat onverwachte obstakels de voortgang blokkeren. Soms is dat aanleiding om naast de gestarte HDD een nieuwe poging te doen met een ander traject dat het obstakel kan vermijden. Dit resulteert in meer tijd en activiteit en mogeijk meer ruimtebeslag.

- De ondieptes op het wad vragen een nauwkeurige planning om equipment op de juiste locatie te krijgen bij hoog water.
  Het is van belang dat er gebruik wordt gemaakt van ''licht gewicht'' werkpontons en hulpschepen. Met het beschikbare materieel kan gewerkt worden tot een diepgang van 0.8 tot 1.0 m.
  Voor het positioneren, dagelijkse aan- en afvoer van materieel, materiaal en personeel is er gekeken naar het aantal werkbare uren op ondieptes van +1.1, +1.6 en +2.0 m LAT.
  Onderstaande grafieken laten zien dat de tijd om een bak te positioneren kan varieren van 3 tot 7 uur bij springtij en 0 tot 6 bij doodtij.

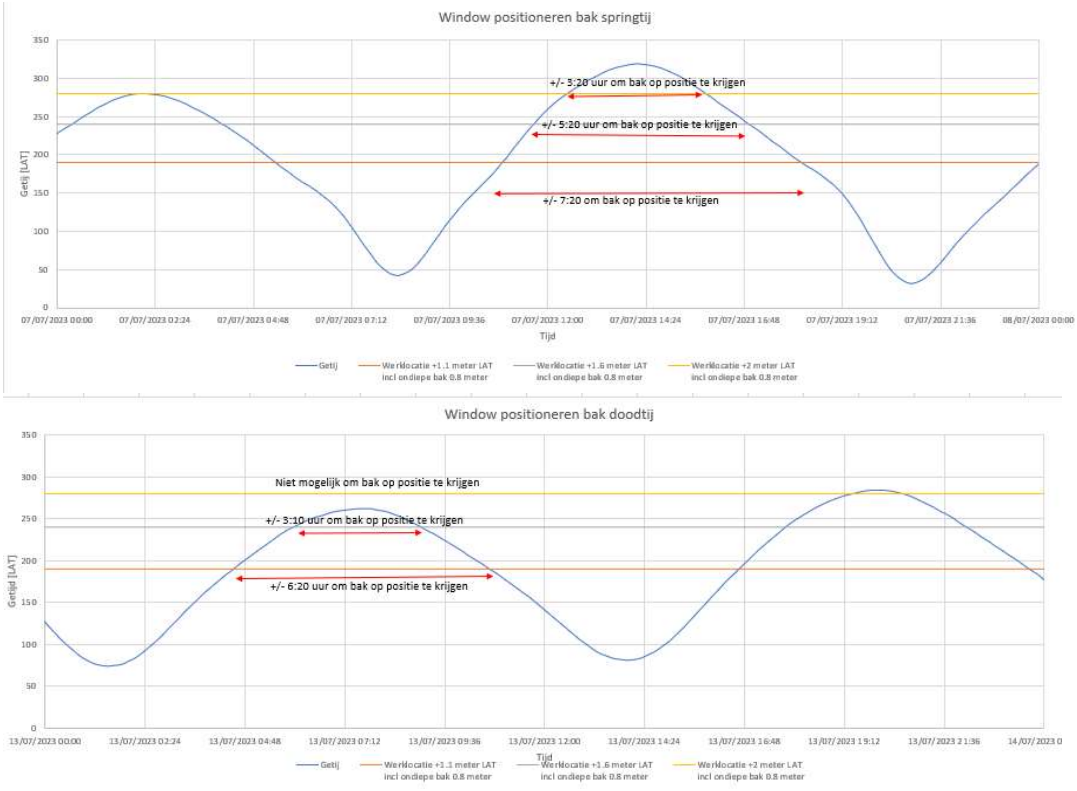

Figuur 2-8 Beschikbare tijd positioneren bak afhankelijk getijde

2.4 Microtunnel en segment tunnel

Als alternatief voor het plaatsen van een pijpleiding op of in de grond doormiddel van een open ontgraving (offshore: pijplegschip en post-lay trenching) kan een tunnel worden aangelgd waar de pijpleiding vervolgens in wordt geplaatst. Er wordt daarbij onderscheid gemaakt tussen:

- Microtunnel: methode waarbij tijdens de voortgang van het boorproces complete tunnelsecties ingeduwd worden om de boorgang te stabiliseren. Deze methode is technisch beperkt in lengte (ongeveer 2 km) en diamater (ongeveer 2 m).
- Segmenttunnel: methode waarbij tijdens de voortgang van het boorproces de tunnelwand wordt opgebouwd door het plaatsen van segementen die samen een sectie van de tunnelomtrek vormen, deze methode kan voor grotere diameters en over meerdere kilomenters lengte worden toegepast.

Het fabriceren van een tunnel is een activiteit die geen toegevoegde functionele waarde heeft in de operationele phase van de pijpleiding. Met name in het gaval van een microtunnel omdat de leiding na plaatsen niet meer extern toegankelijk is voor inspectie, onderhoud en reparatie. Een tunnel is vooral een installatiehulpmiddel als alternatief voor het leggen op of in de grond als dit zonder tunnel onmogelijk of onacceptabel is. Het is een complexe en kostenverhogende installatiemethode die alleen wordt toegepast waar geen andere alternatieven mogelijk zijn en de operationele complicatie acceptabel is. Dit is met namen het geval bij kustkruisingen waar open ontgraving ongewenst is, bijvoorbeeld vanwege veiligheid tegen overstroming van het achterland bij tijdelijke doorsnijding van de kustdefensie.

In dit soort gevallen is de eerste keuze een horizontaal gestuurde boring (zie hoofdstuk 2.3). Hierbij wordt de pijpleiding in principe direct in de geboorde gang getrokken (geen tunnelwand) die slechts net iets groter in diameter is dan de pijpleiding. Het is hiermee een relatief simpel alternatief voor open ontgraving en technisch minder complex dan een tunnel. Echter ook voor een HDD gelden limieten in lengte, die ongeveer overeenkomen met die van een microtunnel (limiet is diameter afhankelijk).

Het gebruik van een tunnel is nog niet eerder toegepast voor het aanleggen van een pijpleiding die een zeewering doorkruist (open ontgraving in het verleden, nu HDD's of variaties daarop). Het gebruik van (integrale) leidingentunnels is beperkt tot een aantal relatief korte tunnels voor het kruisen van bijvoorbeeld binnenwater of een snelweg. Buiten Nederland (bv Duitsland) zijn (micro)tunnels wel vaker toegepast voor het kruisen van een zeewering.

De uitvoerbaarheid van een (micro)tunnel is zeer afhankelijk van de grondgesteldheid. Aangezien hier nog geen gedetaileerde informatie over beschikbaar is zal hetgeen er in dit document over de mogelijkheden wordt gezegd voorlopig zijn tot dit met grond-metingen en -testen onderbouwd kan worden. Tunnels worden voor meerdere projecten in Nederland overwogen maar de uitvoerbaarheid in de aanwezige grondgesteldheid moet per geval nog worden aangetoond. De methode kan worden toegepast bij een kustkruising waar een HDD niet meer mogelijk is door de benodigde lengte, maar ook voor het kruisen van grote stukken ondiep water, bv van kust naar (of voorbij) Waddeneiland.

Voor de toepassingen die voor PAWOZ worden overwogen, zoals de kruising van de zeewering voor route IX Zoutkamperlaag en het kruisen van de wadplaten op de route naar Schiermonnikoog, route VII, Ameland, route VIII, allen met een lengte van 5 km of meer, wordt verder vooral naar

segmenttunnels gekeken omdat de technische mogelijkheden (maximale lengte) van microtunnels hiervoor te beperkt is.

2.4.1 Constructietechniek

Uitgangspunt is in eerste instantie een tunnel voor 1 pijpleiding tot 48-inch. Hiervoor is een tunnelafmeting gekozen van:

Tunnel uitwendige diameter: 4 m

Tunnel inwendige diameter: 3.6 m.

Deze afmeting is gekozen op basis van de lengte (5 tot 15 km) en de benodigde voorzieningen voor een dergelijke tunnel, zoals ventilatie.

Uitvoerders gebruiken tunnelboormachines van fabrikanten zoals:

- Herrenknecht
- Komatsu
- The Robbins Company
- Mitsubishi JIMT, enz.

Van de verschillende boormachines zijn voor de Nederandse grond de gesloten-front-boormachines het meest geschikt, daarbij wordt onderscheid gemaakt tussen bijvoorbeeld Slurry en Earth Pressure Balance boormachines. De boormachine wordt aangepast aan de te verwachten grondsamensteling: klei, zand, grind of een mix.

Een voorbeeld van een mogelijk geschikte boormachine is de Herrenknecht AVN D3600AH segment lining machine (een Slurry boormachine). Deze is weergegeven in Figuur 2-9. Bij deze machine wordt een slurry (spoeling) naar de grondkamer gevoerd die de geboorde grond meeneemt via de slurry afvoerleiding.



Figuur 2-9 Slurry boormachnine (afbeelding Herrenknecht)

Figuur 2-10 toont een EPB-boormachine die een grondboor en lopende band gebruikt voor de afvoer.

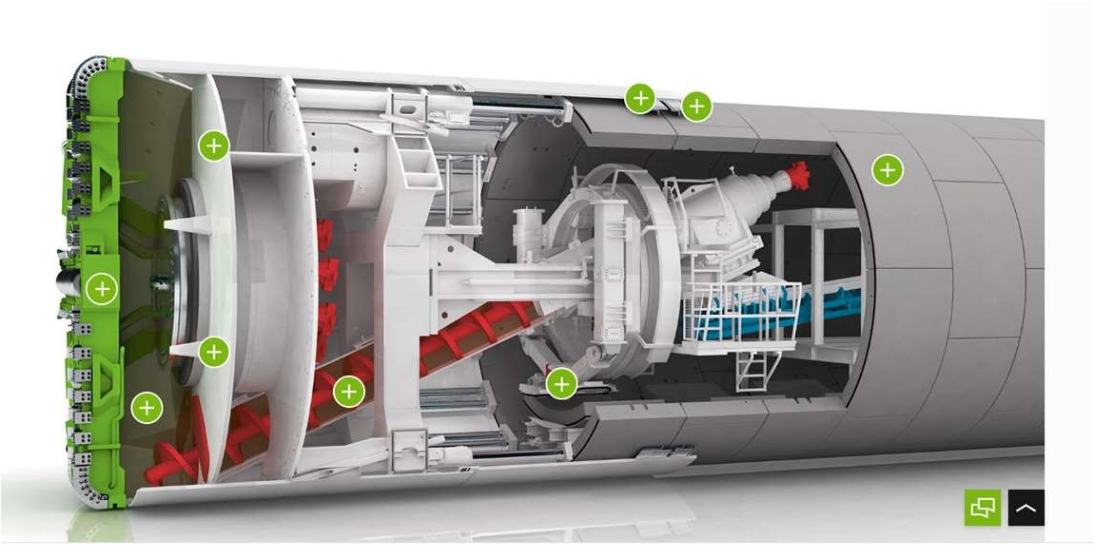

Figuur 2-10 EPB boormachnine (afbeelding Herrenknecht)

De grote van de equipment en invloed op de omgeving is geillustreerd voor een kleiner (54-inch microtunnel) en een relatief groot (20 m diameter) project in Figuur 2-11.



Figuur 2-11 Van 54-inch Herrenknecht AVN slurry microtunnel machine (https://tunnelingonline.com/microtunneling-on-a-curve/) tot 20 m tunnelmachnine (https://amberggroup.com/news-events)

2.4.2 Ruimtebeslag landzijde

Om het ruimtebeslag aan de landzijde te beperken kan worden aangevangen met de constructie van een verticale toegangsschacht. Hiermee wordt het hoogteverschil tussen maaiveld en aanvangsdiepte van de tunnel overbrugd, zie Figuur 2-13.

De doorsnede van de schacht kan rechthoekig of rond (of ovaal) zijn met een inwendige doorsnede van ongeveer 10 tot 15 m diameter, en diepte benodigd om op de aanvangsdiepte van de tunnel te komen (bodemhoogte van tunnel plus extra voor aanleg schachtvloer).

Mogelijke constructiemethoden voor het maken van een waterdichte schacht zijn een secanspalenwand of een diepwand. Er kan voor een methode worden gekozen die allereest geschikt is voor de grondcondities maar die ook gepaard gaat met relatief weinig vibratie en geluid.

Per geval zal een gedetaileerd onderzoek moeten uitwijzen of het nodig is locaal het grondwaterniveau aan te passen.

Een schatting van de benodigde landruimte voor het aanleggen van de schacht is 100 x 100 m, oftewel 10,000 m^2. Daarnaast zal opslagruimte nodig zijn voor segmenten voor de constructie van de tunnelwand, zie Figuur 2-12. Dit kan echter ook op enige afstand van de werklocatie.



Figuur 2-12 Opslag tunnelsegmenten

Na complementeren van de schacht zal op het terrein rond de schacht een energievoorziening en slurry-behandelstation worden gemobiliseerd voor de tunnelconstructie. Daarnaast zal de grond moeten worden afgevoerd naar een geschikte locatie.

Voor de aanvoer, en later afvoer, van alle materieel en materialen zijn toegangswegen nodig die geschikt zijn voor speciaal- en zwaartransport.

De schacht laat toe om met beperkte verstoring van de omgeving een tunnel aan te leggen, het plaatsen van de pijpleiding, indien dit van land naar zee moet gebeuren kan wel voor een veel grotere impact aan de landzijde zorgen, zie hoofdstuk 2.4.4.



Figuur 2-13 Toegangsschacht voor een Herrenknecht AVN D2400AH (3 m kabeltunnel, https://www.herrenknecht.com/en/references/referencesdetail/seoul-cable-tunnel/)

2.4.3 Ruimtebeslag zeezijde

De tunnel wordt geboord van de schacht of intredepunt aan de landzijde naar het uittredepunt op de zeebodem. Voor de verticale stabiliteit van de TBM en stabiliteit van de grond is het wenselijk dat er 2 tot 2.5 maal de diameter van de TBM aan grond als bovenlast aanwezig is tijdens het boren. Al zou dit mogelijk bij het uittredepunt kunnen worden beperkt, kan het toch noodzakelijk zijn om eerst meer zand aan te brengen bij het uitttredepunt. De benodigde stappen voor het afronden van de booroperatie en verwijderen van de TBM kunnen dan als volgt worden uitgevoerd:

- Bagger tot een basis van ongeveer 8 x 25 m is gemaakt waar de TBM uiteindelijk op zal eindigen, de beinvloede oppervlakte zal afhankelijk zijn van het locale zeebed en grondgesteldheid (stabiliteit wanden put)
- Breng voldoende goede kwaliteit zand aan tot een hoogte boven bodem put die voor stabiele uitvoering booroperatie zorgt (niet nodig als bestaande grond van goede kwaliteit is)
- Uitvoeren laatste meters booroperatie, TBM komt aan op eindlocatie
- Bagger het aangebrachte materiaal weg zodat de TBM vrij toegankelijk is
- Verwijder de TBM met kraanschip
- Vul de tunnel met water
- Bagger een geschikt bodemprofiel van de tunneluitgang naar het bestaande zeebed dat geschikt is voor het inbrengen van de pijpleiding

De geschatte hoeveelheid aangebracht en weer gebaggerd materiaal wordt geschat op 10.000 m^3. Het direct verstoorde oppervlak zal ongeveer 4500 m^2 zijn. Hierbij wordt aangenomen dat de grond tijdelijk stabiel is met een helling van 1:4.

2.4.4 Opties voor het inbrengen van de productpijp

Voor het inbrengen van de productpijp zijn er twee principe-oplossingen: ofwel productie aan boord van een legschip dat aan het offshore uiteinde van de tunnel ligt en intrekken in de tunnel met materieel opgesteld op land, of productie aan land en intrekken/ duwen van land naar offshore. Beide methoden worden kort besproken.

Aan de zeezijde kunnen na voltooing van de tunnelaanleg op een pijpenlegschip op ankers de individuele pijpelementen van 12 meter aan elkaar gelast worden en door de tunnel ingetrokken, Figuur 2-14.



Figuur 2-14 Allseas Tog Mor bij Houstrup Denemarken aanlanding Europipe II branch line, intrekken pijpleiding

Bij productie of aanvoer van de productpijp vanaf de zeezijde worden aan de landzijde katrollen en takels in de schacht geplaatst die het mogelijk maken om de pijpleiding van zee naar land te trekken. Het intrekken gebeurt met een lier die bij de schacht is opgesteld. Echter de trekkracht van de grootste lieren is beperkt tot 800 ton (Figuur 2-15), dit beperkt dus de lengte aan pijpleiding die ingetrokken

kan worden (lengte is afhankelijk van wrijvingscoeffiecient met ondergrond en gewicht pijpleiding, dit is kleiner als tunnel gevuld is met water).



Figuur 2-15 Bezemer 800 ton lier (https://bezemer.com/products/linear-winches/)

De uit te voeren stappen bestaan uit:

- Installeer lier in nabijheid schacht
- Installeer katrollen in de schacht, Figuur 2-16.
- Tunnel is gevuld met water.
- Een legschip (dat de pijpstreng ter plaatse fabriceert) of een geprefabriceerde pijpstreng wordt naar het offshore einde gebracht.
- Pijpleiding wordt door de tunnel getrokken naar de schacht.
- Installeer een afdichting aan het offshore einde van de tunnel (grout inflatable bag).
- Vul de grond aan tot origineel zeebedniveau voor tunneluitgang en pijpleiding
- Verwijder het water uit de tunnel en droog de tunnel.
- Of de tunnel blijft in droge toestand of wordt gevuld met bijvoorbeeld grout
- Een tweede afdichting kan worden gemaakt aan de landzijde van de tunnel
- Met behulp van een riser wordt het pijpeind op de bodem van de schacht verbonden met de bovengrondse pijpleiding (aan te leggen aansluiting op landnetwerk).



Figuur 2-16 Schacht met katrol en ingetrokken pijpleiding

Het alternatief is het maken van pijpstrengen aan land en het induwen/ trekken van land naar zee. Een voorbeeld van deze methode is de Humber crossing waarvan afbeeldingen zijn gegeven in onderstaande Figuur 2-17. Op de bovenste foto is een ingericht terrein te zien van voorgrond tot aan de horizon: op de voorgrond de transitie van oppervlak naar intrede tunnel, op de achtergrond het terrein waar de pijpstrengen zijn geprefabriceerd en opgesteld. Linksonder een detail van het terrein met pijpstrengen en rechtsonder het intredepunt van de tunnel.



Figuur 2-17 Humber river kruising

Deze methode werkt het best als de tunnel niet horizontaal aangelegd wordt van schacht bodem naar offshore uiteinde, maar een gebogen tunnel van het landoppervlak naar het offshore uiteinde wordt gemaakt door op voldoende afstand van de zeewering te starten om de benodigde diepte te bereiken (zoals bij Humber crossing voorbeeld). De stappen kunnen dan als volgt worden beschreven:

- Prepareer uitlegterrein en tunnel/ pijpleiding helling, waarbij het uitlegterrein altijd boven zeeniveau moet blijven. De randen van het terrein moeten het achterland tegen extreem hoog water beschermen.
- Prefebriceer de pijpstrengen
- Tunnel wordt gevuld met (zoet en gezuiverd) water.

- Duw / trek de eerste drijvende streng in de tunnel en las de volgende streng aan de sectie in de tunnel en herhaal

2.4.5 Specifieke risico's van tunneloptie

Het gebruik van een tunnel als installatiemethode voor het kruisen van de zeewering of van specifieke delen van de Waddenzee heeft een aantal specifieke kenmerken die als risico kunnen worden aangemerkt voor deze methode, deze zijn onder andere:

- Een uitgebreid grondonderzoek is noodzakelijk voor het vaststellen van de uitvoerbaarheid van de methode. Dit betekent dat diverse onderzoeken met groot materieel (diepe grondboringen) nodig zijn nog voor het definitief vaststellen van de uitvoerbaarheid.
- De constructieperiode voor een tunnel van 5 tot 15 km zal varieeren van ruim een jaar tot mogelijk meer dan 2 jaar (inclusief schacht maken, pijp intrekken) afhankelijk van de lengte.
- Het zeebedniveau aan de tunneluitgang kan sterk varieeren. Hierbij is het van belang dat de uitgang op het laagste punt ligt dat gedurende de operationele levensduur voorkomt om te voorkomen dat de pijpleiding op de rand van de tunnelbodem komt te hangen. Aan de andere kant kan de uitgang na een aantal jaren onder meters grond begraven zijn wat in zakking(sverschillen) en spanningen kan resulteren.
- Afhankelijk van de methode van schacht maken is er mogelijk grondwaterniveau beheersing nodig en/of injecteren van de grond met (chemische)middelen om deze te stabiliseren
- Gedurende verschillende fases van constructie zal de tunnel (en schacht) gevuld worden met water en weer leeggepompt. Daarvoor zijn afdichtingen nodig die bij bezwijken grote gevolgen kunnen hebben voor het veilig werken en goed functioneren tijdens operatie.
- Het inbrengen van een dergelijke lange leiding in de tunnel zal gepaard gaan met grote krachten en wordt gezien als een complexe operatie
- Bij intrekken van een pijpleiding die op een geankerd schip bij het uiteinde van de tunnel wordt gefabriceerd zal dit schip daar geruime tijd, onafgebroken moeten kunnen liggen.
- Bij de installatie zullen meerdere keren duikeroperaties nodig zijn, dit zijn altijd risiocovolle operaties.

2.5 Open ontgraving

De meest toegepaste methode voor de aanleg van pijpleidingen op land is de open ontgraving. Hierbij worden de leidingdelen op ondersteuningen geplaatst en tot strengen aan elkaar gelast. Vervolgens wordt een lange sleuf gemaakt en de streng zijwaarts in de sleuf geplaatst, zie Figuur 2-18.



Figuur 2-18 Pijpleiding aanleg sleuf ontgraving (foto A. Hak)

Hoewel deze methode gebruikelijk is op land met een goede ondergrond, kunnen in drassige gebieden, kwelders- en wantijgebieden problemen optreden met de draagkracht van de grond in combinatie met het gewicht van het materieel. Draglineschotten kunnen hulp bieden door het spreiden van de bovenlast, maar deze oplossing heeft ook zijn limiet. Ook de stabiliteit van de sleufwanden kan in natte gebieden een probleem opleveren. Als oplossing kan gebruik worden gemaakt van trenchboxen.

2.5.1 Constructietechnieken

Het gebruik van trenchboxen om de sleufwanden te stabiliseren is weergegeven in Figuur 2-19. In deze figuur is de constructie van een 48-inch leiding zichtbaar. Het is duidelijk dat de maximaal te behalen begraafdiepte bij deze methode beperkt is.



Figuur 2-19 Gebruik trenchboxen om hoeveelheid geroerde grond te beperken

Om toch dieper te begraven kan als alternatief voor trenchboxen het gebruik van damwanden overwogen worden. Het gebruik van damwanden met het doel de sleuf te stabiliseren is voor een langere route een dermate ingrijpend proces (geluid, materiaal, materieel) dat het in deze studie niet verder is geadresseerd. Alleen voor korte routesecties of specifieke constructie gebieden (tie-in, tunnel shaft etc.) worden damwanden overwogen.

Met behulp van amfibisch materieel (rijdend in ondiep water of van drijvende bak), zie Figuur 2-20, kunnen bovenstaande methodes, zoals gebruikt in drassige/ onstabiele grond, ook worden toegepast op het wad.



Figuur 2-20 Gebruik van amfibisch materieel (waterkering.nl/ geocean.com)

De methode zal per geval in detail moeten worden uitgewerkt en het juiste materieel gekozen dat voor de maximale werkbaarheid zorgt in veband met waterdiepte en getijde en tegelijk de verstoring van de grond beperkt. Zelfs in geoptimaliseerde situaties zal de voortgang beperkt zijn en moet verminderde verstoring van de grond (tov baggeren) afgewogen worden tegen de langere duur van de werkzaamheden.

De stappen in de uitvoering zijn:

- Plaatsen van trenchbox wanden en afsteuning
- Uitgraven van trench
- Plaatsen van pijpleiding
- Terugvullen trench
- Verwijderen trenchbox

2.5.2 Ruimtebeslag landzijde

Het ruimtebeslag voor de pijpleiding is beperkt bij deze methode en wordt mede bepaald door ruimte nodig voor de efficiente uitvoering van de graafwerkzaamheden. Het grootste ruimtebeslag is voor het materieel dat langs de route moet verplaatsen (en kunnen passeren). Een strook van 40 m langs de route wordt aangehouden.

2.5.3 Ruimtebeslag op zee

Voor het plaatsen van de trenchboxen moet rekening gehouden worden met vergraving over de breedte van de trenchbox (ca. 3.5 m) terwijl over 40 meter breedte de grond zal worden beroerd. Per kilometer zal daarom aangehouden worden 3,500 m^2 vergraving en 40,000 m^2 beroering.

3 Route II - Oude Westereems route

De Oude Westereems route is in principe ontwikkeld en geoptimaliseerd voor de installatie van offshore elektriciteitskabels, rekening houdend met de flexibiliteit van kabels en de gebruikelijke installatiemethodes en materieel voor kabels. Daardoor is deze route niet overal optimaal voor de installatie van een pijpleiding, met name als gevolg van de keuze voor de ondiepe delen.

De route loopt door een morfologisch dynamisch gebied. Om permanente begraving, zoals noodzakelijk geacht voor waterstofleidingen offshore, te garanderen zal hier rekening mee moeten worden gehouden. De route zoekt specifiek de ondiepe delen op, en vermijdt de geulen in verband met interactie met scheepvaart.

Als in verband met morfologische dynamiek een grote begraafdiepte is gewenst, zal een aanzienlijke hoeveelheid baggerwerk nodig zijn bij de keuze voor een route via de ondiepe delen. Met name indien toegang voor een legschip gecreëerd moet worden. Installatie met een vaar/voertuig in zeer ondiep water en vervolgens trenchen tot grote diepte zoals mogelijk is met kabels is niet toepasbaar voor pijpleidingen.

Gedurende de verschillende stappen in het routeontwikkelingsproces is een aangepaste en geoptimaliseerde Route II gedefinieerd (Route II Gasunie) die een offshore route direct naar Eemshaven oplevert en geschikt is voor de installatie van een pijpleiding (waterdiepte en bochtstralen). Deze volgt dus juist de diepe delen om toegang voor schepen mogelijk te maken en om met beperkt baggerwerk en binnen de mogelijkheden van post-installatie trenching-materieel de gewenste begraafdiepte te bereiken.

De route zoekt de kortste afstand van land naar dieper water (> 7 m waterdiepte) en volgt hiervoor de geulen in plaats van de ondiepe delen. Langs de route is de waterdiepte overal voldoende voor installatie met een legschip. De aanlanding behoeft nog optimalisatie om de installatie van een pijpleiding mogelijk te maken vanwege de aanwezige kabels die rondom Eemshaven aan land komen.

Met name tijdens installatie zal de ruimte in de geulen dus moeten worden gedeeld met scheepvaart, de route zal dichter langs/ door het grensgebied met Duitsland gaan, maar blijft verder van speciale aangewezen natuurgebieden dan de andere routes naar Eemshaven.

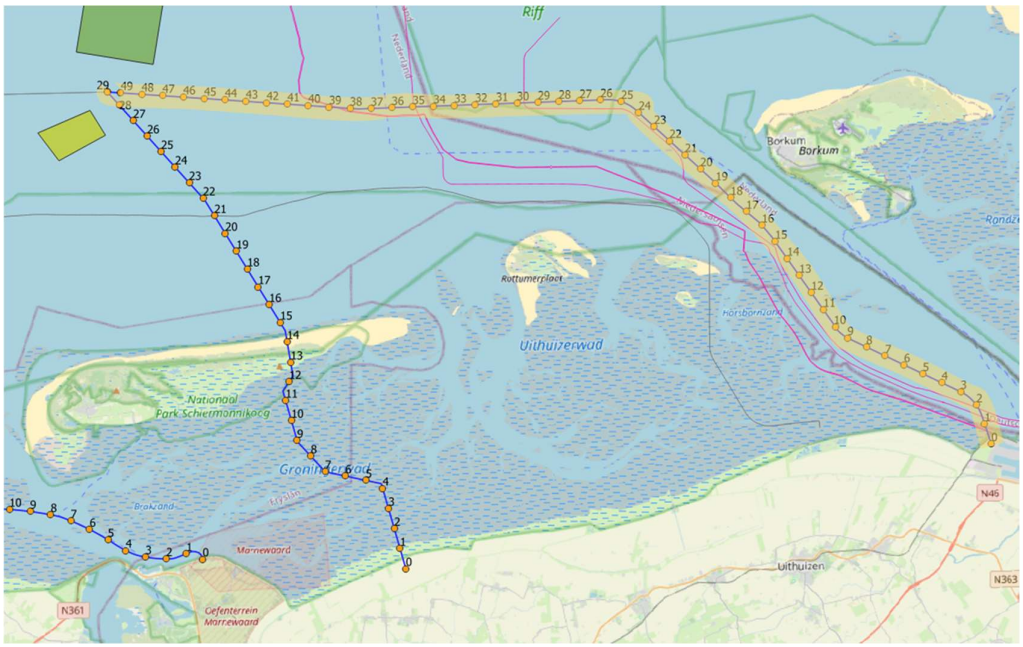

Figuur 3-1 Overzicht route 2 Oude Westereems

Voor deze route worden de volgende secties onderscheiden:

- KP 0.0 – KP 6.5, hier wordt een HDD/legschip of (micro)tunnel overwogen
- KP 6.5 – KP 20.0, hier is installatie met een legschip en post trenching mogelijk als de route kan worden aangepast aan het bestaande zeebed op het moment van installatie (diepe geulen volgen zoals aanwezig op moment van aanleggen)
- KP 20.0 – 49.0, hier is installatie met een geankerd (en laatste 6 km eventueel met dynamisch gepositioneerd legschip) en post trenching mogelijk (min of meer stabiel zeebed)

3.1 KP 0.0 - KP 6.5: Kruising primaire zeekering, kwelder en bestaande kabels

Voor de alternative/ geoptimaliseerde route II blijft de aanlanding een deel van de route dat verder geoptimaliseerd moet worden op basis van gedetaileerde informatie van de bestaande infrastructuur zowel op land (met namen startlocatie) als op zee.

Er worden twee opties beschouwd waarvan de (on-)mogelijkheden hieronder worden beschreven: HDD en (micro)tunnel.

3.1.1 HDD

In Figuur 3-2 is de oorspronkelijk gesuggereerde aanlanding weergegeven. Deze aanlanding, in de aangegeven configuratie is niet geschikt voor een HDD-aanlanding (de gebruikelijke installatiemethode voor pijpleidingen bij de kruising van een zeewering). Dit is het gevolg van de technische beperkingen van de methode (maximale lengte voor gegeven diameter) en de aanwezigheid van een aantal bestaande kabels die op vrijwel dezelfde locatie aanlanden of dicht voor de kust langs kruisen.

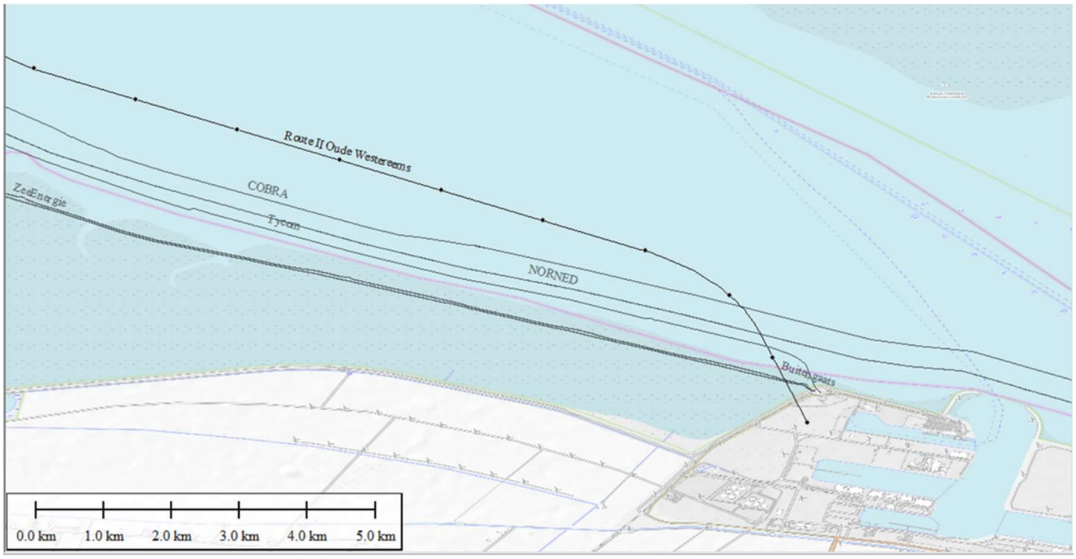

Figuur 3-2 Overzicht route 2 aanlanding bij Eemshaven

De lengte van een HDD voor een grote diameter pijpleiding is op dit moment beperkt tot 1500 a 1800 m. Er kan vanuit worden gegaan dat in de komende jaren tot de installatie de maximale lengte zal toenemen tot ongeveer 2000 m. Hiermee kan, alleen in horizontaal vlak kijkend net een punt aan de offshore zijde van de verst gelegen kabel: Cobra, bereikt worden.

Wanneer ook in verticaal vlak gegeken wordt is het van belang te weten hoe diep de Cobra kabel begraven ligt ter plaatse van de kruising (KP 1.8 Route II, KP 6.5 Cobra). Gegevens die gekregen zijn van de Cobra beheerder zijn weergegeven in Figuur 3-3. De Cobra kabel wordt aangegeven op ongeveer 10 m onder het zeebedviveau ter plaatse van de kruising (en op dezelfde diepte op ruime afstand naar beide zijden langs de Cobra kabel). Dit laat dus zien dat net voor het punt van de maximaal te bereiken horizontale afstand, waar de Route II pijpleiding dus weer aan het zeebed zou moeten zijn, de Cobra kabel op grote diepte ligt. De pijpleidng kan daar dus niet onderdoor kruisen en tegelijkertijd voor het bereiken van de maximale boorafstand weer op het zeebedniveau zijn.



Figuur 3-3 Overzicht route 2 diepte kruising met Cobra

De afstand tussen Cobra (meest noordelijk, verst van kust) en Norned (kabel zuidelijker, dichter bij de kust en parallel aan Cobra) is minder dan 400 m en uit de beschikbare gegevens van de Norned operator blijkt dat de Norned kabel bij de kruising in begraafdiepte varieerd van ongeveer 2 tot ongeveer 3 m. Daarmee wordt aan de oppervlakte komen tussen Cobra en Norned en vervolgens over Cobra heen kruisen een risicovolle operatie. Dit alles kan betekenen dat een HDD op deze locatie niet veilig (voor de bedrijfszekerheid van de bestaande leidigen) kan worden uitgevoerd en een alternatief, die in horizontaal vlak verder kan komen dan een HDD, noodzakelijk wordt.

3.1.2 Tunnel

Een tunnel geeft de mogelijkheid om verder offshore uit te komen op het bestaande zeebed, op voldoende afstand van de bestaande kabels (verticaal bij kruisen en horizontaal). De benodigde ruimte op land tijdens constructie en constructieduur is echter aanzienlijk groter.

Op dit moment is nog veel onzeker over een mogelijke locatie voor het intredepunt van de tunnel (of andere kruising methode). Zoekgebieden zijn in het Eemshaven havengebied (zonder dat precies is aangegeven waar) of westelijk van dit havengebied. Hierdoor is niet vast te stellen wat de mogelijke uitvoeringsmogelijkheden zijn van een tunnel (wel of geen schacht/ wel of niet intrekken danwel duwen vanaf land). Zie indicatieve intrede opties in Figuur 3-4.

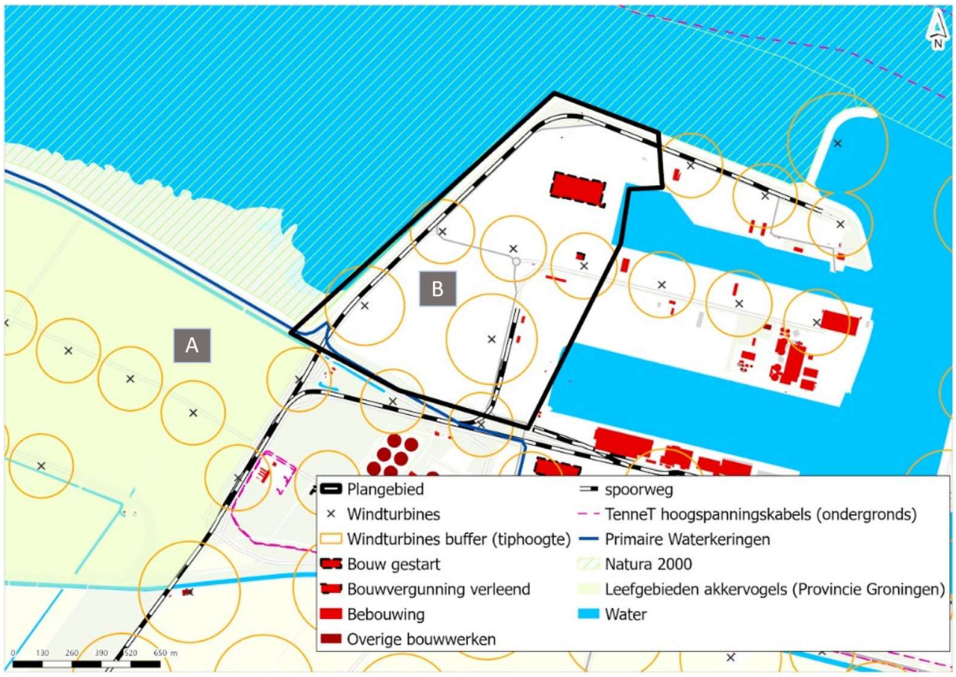

Figuur 3-4 Indicatieve opties voor tunnel Intrede punt

Zoals in Figuur 3-5 te zien is, zijn er ook voor een tunnel grote uitdagingen met betrekking tot het route profiel in relatie tot de aanwezige kabels. De verwachting op basis van dit profiel is dat een lengte van 6-7 kilometer noodzakelijk is, uitgaande van startlocatie "A" als weergegeven in Figuur 3-5.

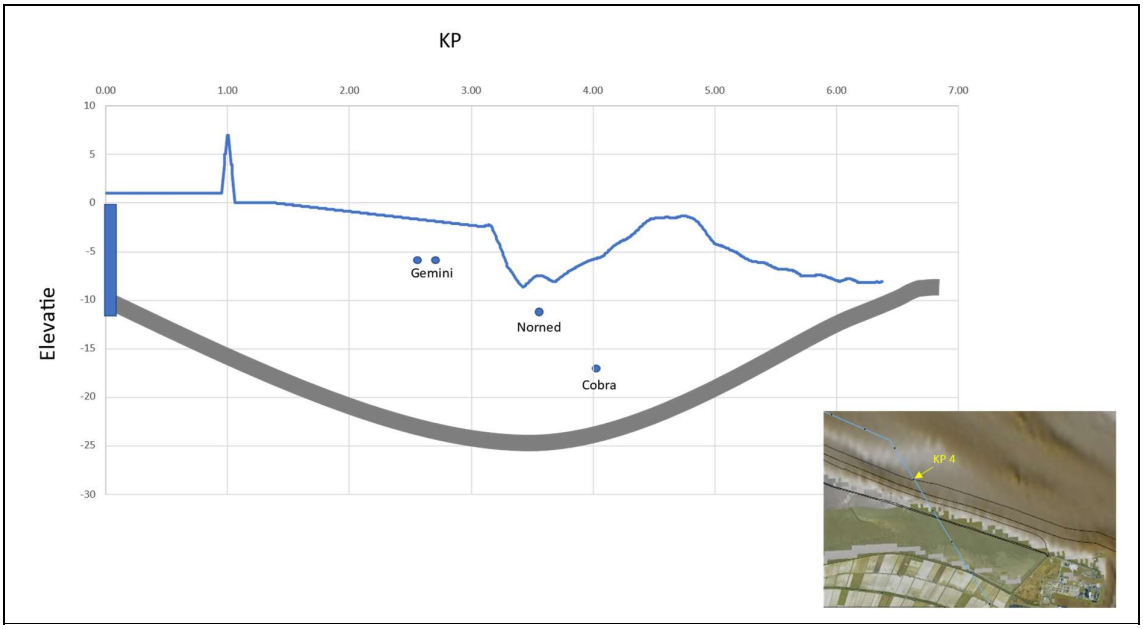

Figuur 3-5 Indicatief tunnelprofiel

Het profiel (diepte en lengte) zal afhankelijk zijn van de gekozen intrede lokatie, grondsamenstelling, survey data etc. en moet hier dus nog als zeer voorlopig beschouwd worden. Bij een start vanaf lokatie "B" zal een vergelijkbare configuratie met de bestaande kabels te verwachten zijn. Meer gedetailleerde studies zijn noodzakelijk om tot de meest geschikte tunnel configuratie te komen. Voor een algemene beschrijving van de tunnel optie wordt verwezen naar hoofdstuk 2.4, en de uitwerkingen voor de andere routes (VII, VIII en IX).

3.2 KP 6.5 - KP 20.0: Diep genoeg voor geankerd legschip

De leiding kan vanaf de kruising van de zeewering met een legschip verder richting offshore gelegd worden. Om installatie met legschip mogelijk te maken voor deze route is geen, tot een beperkte hoeveelheid baggerwerk noodzakelijk. Hierbij moet worden opgemerkt dat dit is op basis van de huidige waterdiepte langs de route.

Als naar historische data wordt gekeken is de geselecteerde route te ondiep op ten minste 4 secties in de eerste 20 km (KP 20 is noord van Rottumeroog) op basis van het hoogste zeebedniveau gemeten sinds 1989. Op basis van het laagste zeebedniveau is de minimale waterdiepte langs de route 7.7 m, zie Figuur 3-6.

Deze figuur laat zien dat het zeebed hier zeer dynamisch is en installatie onder het op lange termijn te verwachten zeebedniveau is essentieel voor een waterstofpijpleiding. Om baggerwerkzaamheden te voorkomen zal de route op het moment van instaleren dus aangepast moeten worden aan de locatie van de geulen op dat moment. Waar andere gebruikers van de zee zich ook aanpassen aan de verplaatsende geulen zal de interactie met deze gebruikers dus hetzelfde blijven. Afhankelijk van het dan bestaande geulenpatroon moet de route worden aangepast en kan worden bepaald of langs de gehele route de pijpleiding zonder baggerwerk kan worden geinstalleerd. Baggerwerk is ofwel noodzakeijk voor toegang legschip als er ondieptes bestaan op de route, of daar waar de pijpleiding met post-trenching niet op de gewenste diepte kan worden gebracht om permanente begraving gedurende de levensduur te garanderen. Ook is het mogelijk dat uit een kwantitatieve risicoanalyse blijkt dat de pijpleiding om bijvoorbeeld veiligheidsredenen dieper geïnstalleerd moet worden, bijvoorbeeld nabij de scheepvaartroute, dan met post-installatie trenchers kan worden gerealiseerd (ongeveer 0.8 tot maximaal 1.0 m dekking), dan is om deze reden enig baggerwerk mogelijk noodzakelijk. Het gaat dan om een smalle geul die aanzienlijk minder baggervolume heeft dan een toegangseul voor een legschip.

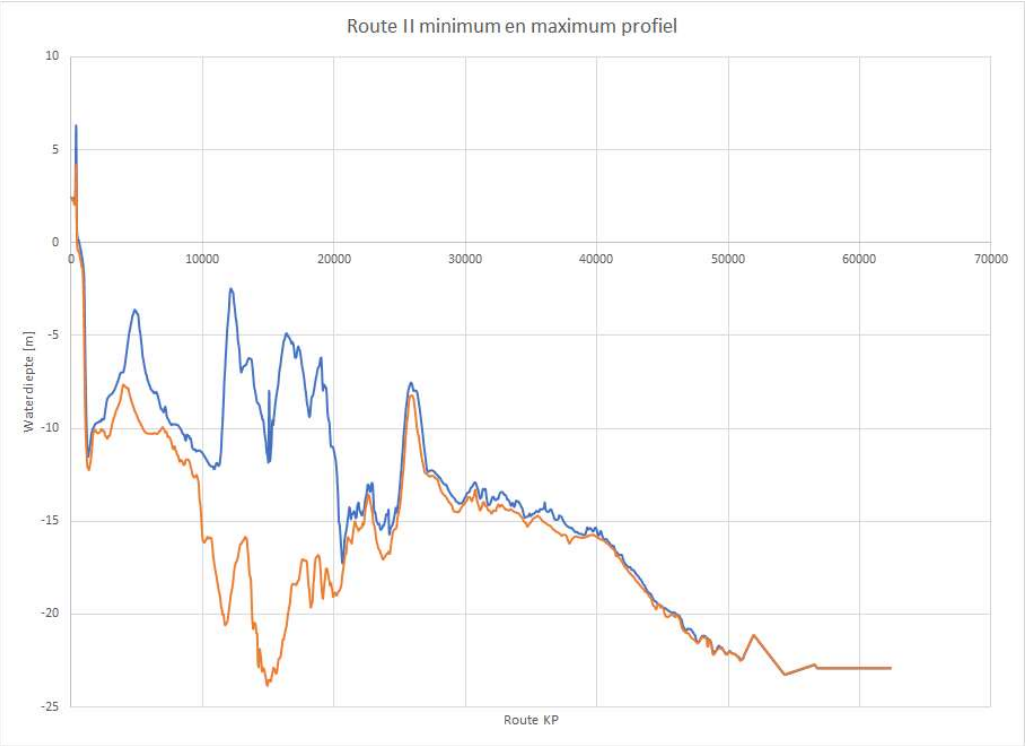

Figuur 3-6 Route II minimum en maximum diepteprofiel

3.3 KP 20.0 – KP 49.0: Diep genoeg voor geankerd / dynamisch gepositioneerd legschip

Uit Figuur 3-6 blijkt dat vanaf KP 20.0 het zeebed veel stabieler is met nauwelijks verschillen in diepteprofiel in de periode 1989-2016.

De pijpleiding kruist de ondiepte tussen KP 25 en KP 28 aan de noordzijde van Huibertplaat, direct grenzend aan de vaargeul. Het zeebed is hier relatief stabiel (variatie van orde 1 m sinds 2002), maar het is niet onwaarschijnlijk dat deze ondiepte verdwijnt.

Voor deze studie is uitgegaan dat 1 meter dekking met post trenching (2 passes) gehaald kan worden hetgeen mogelijk op de limiet is afhankelijk van de pijpleiding diameter. Deze begraafdiepte is daarom ook aangehouden voor de sectie van KP 25 tot KP 28. Deze aanname bespaart baggerwerk over een grote route lengte in gevoelig gebied.

Tussen KP 28 en KP 40 (gebied tussen de Ballonplaat en de vaargeul) is vanuit morphologisch oogpunt een begraafdiepte van 2 meter aangehouden. (3 meter trench diepte). Hier zal daarom wel een geul voorafgaand leidingaanleg gebaggerd dienen te worden.

Deze sectie heeft echter ook andere uitdagingen zoals het deel ten noorden van Huibertplaat. De aanwezigheid van de Cobra kabel en nabijheid van de scheepvaartroute dienen zorgvuldig beschouwd te worden. De "vrije" coridor is op sommige locaties rond de 400 meter, zie Figuur 3-7, wat voldoende kan zijn met eventueel aanvullende beperkende veiligheidsmaatregelen tijdens de uitvoering.

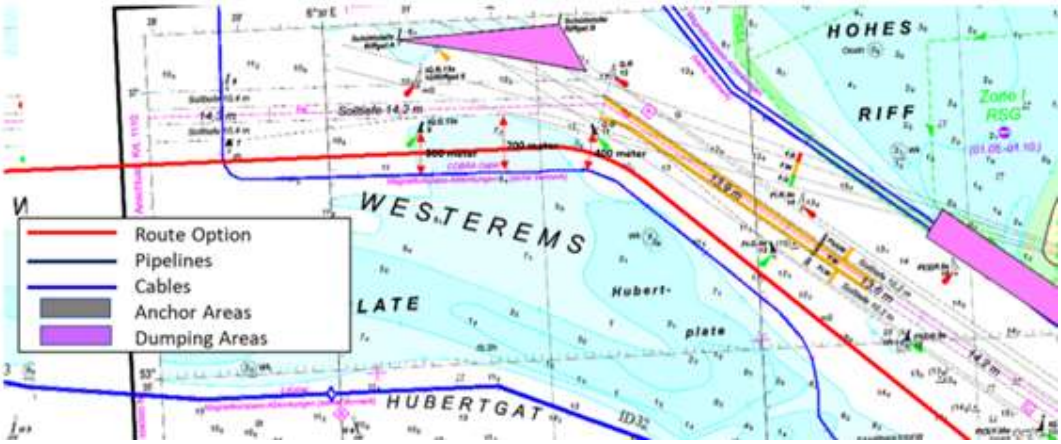

Figuur 3-7 Route sectie ten noorden van Huibertplaat

Dezelfde routesectie is weergegeven in Figuur 3-8 met dieptedata. In de rechter gele cirkel is te zien dat de route door de ondiepe uitloper van de Huibertplaat gaat. (KP 25 – KP 28 zoals hierboven besproken).

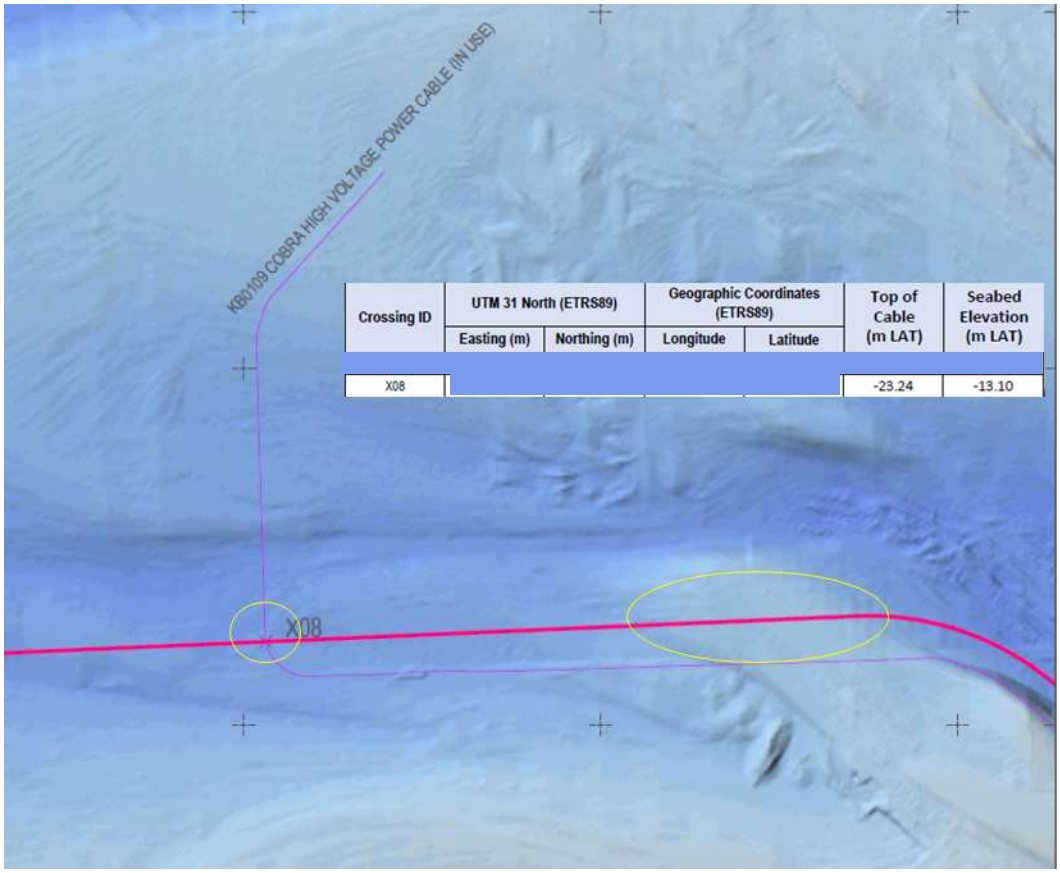

Crossing ID	UTM 31 North (ETRS89)		Geographic Coordinates (ETRS89)		Top of Cable (m LAT)	Seabed Elevation (m LAT)
	Easting (m)	Northing (m)	Longitude	Latitude		
X08					-23.24	-13.10

Figuur 3-8 Route II Ondiepte Huibertplaat en Cobra kruising

De tweede gele cirkel, links in Figuur 3-8 geeft de kruising met de Cobra kabel weer. Uit informatie van de Cobra kabel kan worden vastgesteld wat de begraafdiepte is van de Cobra kabel op de kruisinglocatie (ongeveer KP 29.4 van Route II Gasunie, en KP 34.5-35.0 Cobra kabel). De begraafdiepte in 2022 op de kruisinglocatie is ongeveer 10 m onder het dan bestaande zeebed. De waterdiepte op de kruisinglocatie is ongeveer 13 m rel to LAT en zowel volgens Cobra data (2020-2022) als de historische data (1989-2016) stabiel. In de MER-toelichting van de Cobra kabel wordt aangegeven dat 3 m dekking voldoende is om aan de eisen gesteld aan de kabel te voldoen en dat bij 6 m dekking de kans op de noodzaak tot toekomstig onderhoud minimaal is.

Op basis van deze gegevens wordt ervan uitgegaan dat de waterstofpijpleiding kan worden aangelegd met een kruising boven de Cobra kabel langs. Het is wel noodzakelijk om hier met de eigenaar van de kabel overeenstemming over te bereiken. Onderdoor kruisen is bij deze begraafdiepte echter zeer complex en uitdagend (mogelijk is doorknippen kabel en herinstallatie na installatie van de pijpleiding de enige praktisch haalbare alternatieve oplossing voor bovenlangs kruisen).

Vanaf ongeveer KP 43 is de waterdiepte voldoende om gebruik te maken van een meer efficient legschip met dynamische positionering in plaats van ankers.

Een post-installatie trencher kan gebruikt worden om de pijpleiding op de gewenste diepte te brengen. Als de pijpleiding om bijvoorbeeld veiligheidsredenen dieper geïnstalleerd moet worden, bijvoorbeeld nabij de scheepvaartroute, dan met post-installatie trenchers kan worden gerealiseerd (ongeveer 0.8 tot 1.0 m dekking) is enig baggerwerk mogelijk noodzakelijk.

4 Route - VII Schiermonnikoog wantij route

De Schiermonnikoog wantij route is in meerdere opzichten geschikt voor de installatie van een pijpleiding. De route zoekt de kortste afstand van land naar dieper water (> 7 m water diepte) ten noorden van de Waddeneilanden. Na de kruising van de zeewering is er een voldoende recht stuk zonder haakse bochten.

Het deel door ondiep water over het Wantij is dusdanig ondiep (valt mogelijk deel van de tijd droog) dat het gebruik van alternatieve installatiemethodes (alternatief voor reguliere aanleg met legschip) hier noodzakelijk is in verband met de resulterende grote baggervoumes en ook meer praktisch uitvoerbaar is. Beschouwde innovatieve methodes zijn een serie HDD's, een segmenttunnel en het gebruik van trenchboxen om een vorm van open ontgaving mogelijk te maken zonder grote baggervolumes voor de toegang van een legschip.

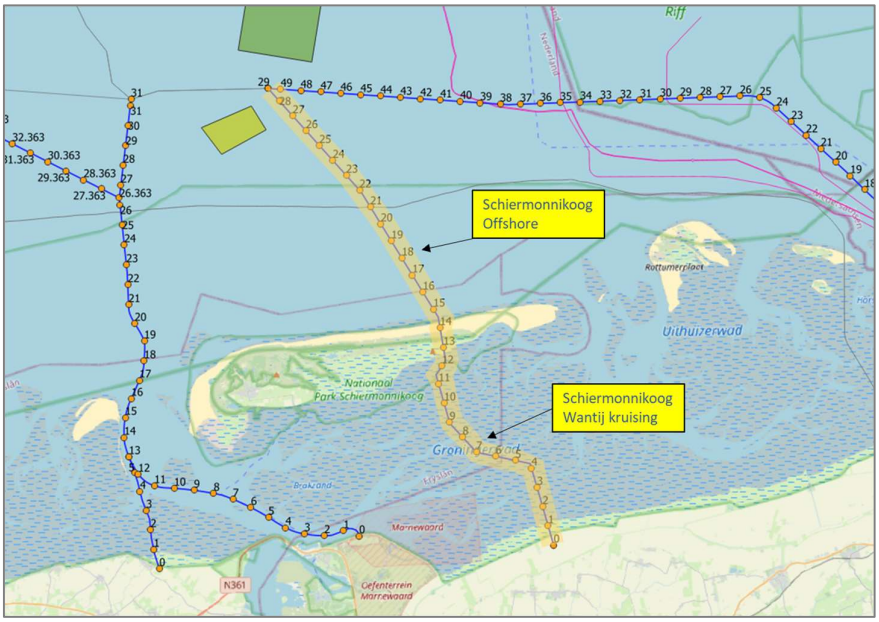

Figuur 4-1 Overzicht Route VII Schiermonnikoog

Voor deze route worden de volgende secties onderscheiden:

- KP 0.0 – KP 2.0, de zeewering wordt waarschijnlijk met een HDD gekruist, of met de eerste sectie van een lange segmenttunnel naar/ voorbij het eiland
- KP 2.0 – KP 13.0, op de wadplaten is installatie met een serie HDD's of segmenttunnel (beide als continuatie van zeewering kruising) of trenchboxen aansluitend op een HDD om de zeewering te kruisen mogelijk
- KP 13.0 – KP 16.5, de kruising van het eiland kan worden uitgevoerd met een HDD in zuidelijke en één in noordelijke richting. Om de pijpleiding op de benodige diepte te krijgen zal op het

noordelijke strand een geul richting zee gegraven moeten worden (volume beperken met damwanden). Een geankerd legschip kan op ongeveer KP 16.5 geplaatst worden waar vandaan een pijpleiding naar de kust getrokken kan worden

- KP 16.5 – KP 39.0, hier is installatie eerst met een geankerd en verder offshore dynamisch gepositioneerd legschip, en post trenching mogelijk

In het geval er gebruik wordt gemaakt van een tunnel tot op Schiermonnikoog, danwel tot een locatie ten noorden van Schiermonnikoog, van waar een legschip de pijpleiding verder kan installeren wordt de indeling tot KP 16.5 als volgt:

- KP 0.0 – KP 12.0, de zeewering en wadplaten worden gekruist door de aanleg van een segmenttunnel waar de pijpleiding in wordt geinstalleerd
- KP 12.0 – KP 16.5, de kruising van het eiland kan worden uitgevoerd door een continuering van de tunnel tot KP 16.5 waar een legschip het uiteinde van de geinstalleerde pijpleiding kan oppakken en verder richting offshore leggen. De andere optie is dat de tunnel eindigd bij een schacht op het eiland (rond KP 13.5 op originele route) en dat de aanlanding aan de noordzijde op traditionele wijze wordt uitgevoerd zoals beschreven voor de serie HDD/ trenchbox optie, zie ook hoofdstuk 4.3 (HDD, intrekken in open ontgraving met damwanden aan noordelijk strand)

Deze optie wordt separaat besproken in hoofdstuk 4.4 waarbij wordt opgemerkt dat de tunnel een directe en waar mogelijk een rechte route zal volgen en de lengte van de tunnel dus minder dan 13.5 of 16.5 km zal zijn.

4.1 KP 0.0 – KP 2.0 Kruising primaire zeewering en kwelder

De kruising van de zeewering zal in principe worden uitgevoerd met een HDD. Daarna kan de route verder worden aangelegd met vervolg HDD's danwel open ontgraving met trenchboxen. Alleen als de route naar of tot voorbij Schiermonnikoog met een segmenttunnel wordt uitgevoerd kan de HDD voor de kruising van de zeewering vervallen.

Het offshore einde van de HDD zal uitkomen bij een locatie die afhankelijk van getijde, golven en wind (vrijwel) droog kan vallen en waar af en toe 1 tot 2 m water zal staan. Dit is een compliceerende factor waar rekening mee moet worden gehouden.

4.2 KP 2.0 – 13.0 Kruising wadplaten

4.2.1 Werkzaamheden serie HDD's

Voor de optie om de wadplaten over te steken met HDD's is in Figuur 4-2 aangegeven waar de damwandkuipen / HDD boorlocaties potentieel zouden kunnen worden geplaatst. Dit is alleen op basis van technisch maximale lengte en niet op basis van locale karakteristieken van grond, waterdiepte, getijde, aanvoerroutes, enz. Het is ook op basis van de "gegeven" route en niet op basis

van een voor deze methode geoptimaliseerde route waar wel alle omgevingsomstandigheden zijn meegenomen.

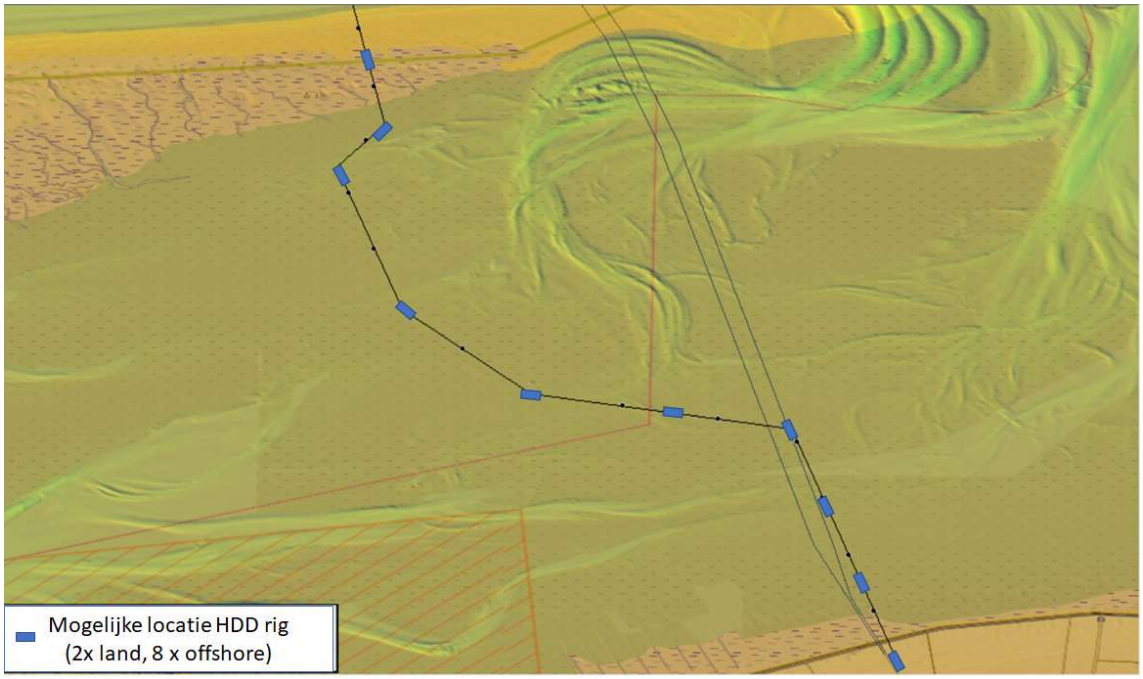

Figuur 4-2 Overzicht potentiële HDD-locaties Schiermonnikoog route

Met een totaal van 9 of 10 HDD locaties, waarvan 1 op het vaste land en 1 op het eiland zou de oversteek gemaakt moeten kunnen worden.

4.3 KP 13.0 – 16.5 Aanlanding Schiermonnikoog zuidzijde, kruisen eiland en aanlanding noordzijde

Vanaf een locatie op Schiermonnikoog kan een HDD geboord worden naar het zuiden om daar offshore aan te sluiten op de reeks HDD's op het wad of de trenchboxen. Er kan naar het noorden geboord worden van dezelfde locatie onder de duinen door naar het strand, zie Figuur 4-3.

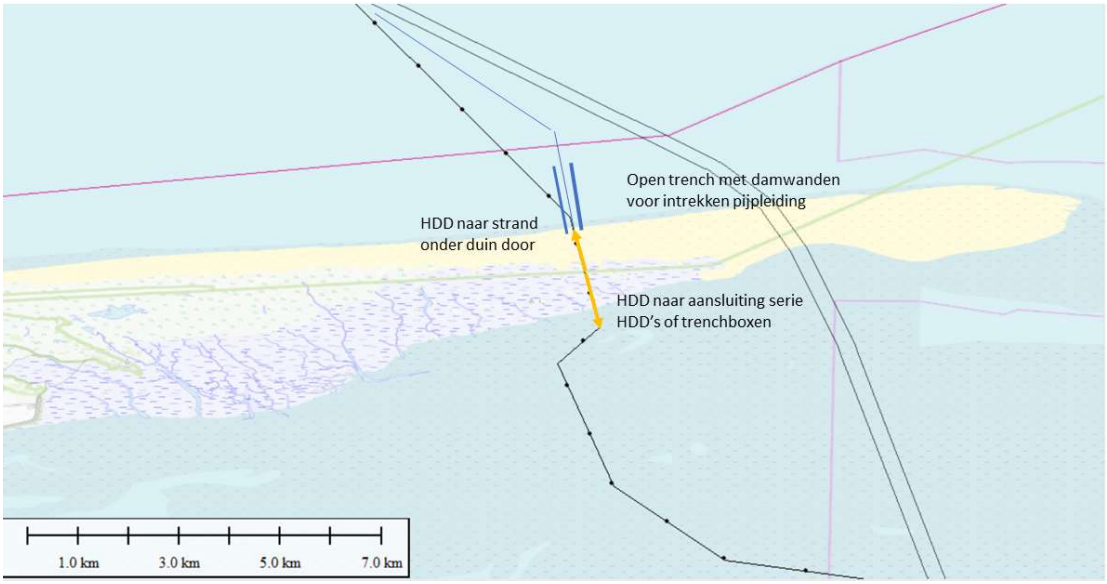

Figuur 4-3 Route VII kruising Schiermonnikoog

Vanaf het noordelijke strand wordt met land- en ondiepwater-materieel een sleuf gebaggerd die zo smal mogelijk wordt gehouden met behulp van damwanden aan weerszijde. De pijpleiding kan van een legschip dat aan het einde van de geul is gepositioneerd naar land getrokken en aangesloten op de HDD die onder de duinen naar het strand is aangelegd. Na intrekken van de pijpleidng kan het schip (op ankers) verder leggen naar zee.

De route zoals gegeven buigt net ten noorden van Schiermonnikoog, op 200 m van de waterlijn, af van NNW naar NW in een water diepte van ongeveer 1.0 m. Dit is een locatie/ waterdiepte waar praktisch geen richtingwijziging kan worden doorgevoerd. De richtingwijziging zal dus pas verder naar het noorden, in dieper water waar de installatie van "intrekken" overgegaan is naar installatie met legschip kunnen plaatsvinden zoals aangegeven in bovenstaande figuur.

4.4 KP 0.0 – 16.5 Segment tunnel kruising zeewering, wadplaten en Schiermonnikoog

4.4.1 Werkzaamheden tunnelaanleg

Voor het tunnel-alternatief zal een tunnel worden aangelegd, zoals beschreven in Sectie 2.4.1. Wanneer meerdere waterstofleidingen voorzien zijn op deze locatie, moet afhankelijk van de diameter van de pijpleidingen de tunnel groter uitgevoerd worden. Het tunnelprofiel voor deze specifieke locatie is als volgt samengesteld (zonder locatie specifieke grondinformatie):

- De dijk veiligheidszone wordt geschat op 50 m (op basis van 4*hoogte+extra), tunnel start locatie buiten deze uitsluitingszone.

- Startlocatie op minstens 100 m afstand van de dijkteen, gezien de aanwezigheid van een weg en dergelijke komt schacht en werkterrein daarmee op ongeveer 200 m voor het startpunt van de route (KP -0.2).
- De waterdiepte bij de uitgang moet ten minste 10 m zijn als de tunnel doorloopt tot voorbij Ameland, of in een schacht op Ameland.
- Minimale grondbelasting boven TBM = 2 tot 2,5 x OD = 8 tot 10 m, als niet voldaan kan worden aan deze eis, zijn mitigerende maatregelen vereist (opvulling of langzame voortgang).
- De diepte van de tunnel wordt gekozen op basis van de maximale offshore geuldiepte (10 m onder de dijk voor minimale impact / zetting (dijk wordt als niet zeer gevoelig beschouwd en eventuele zetting kan later worden verholpen)

Een doorsnede van een mogelijk tunnelprofiel is weergegeven in Figuur 4-4.

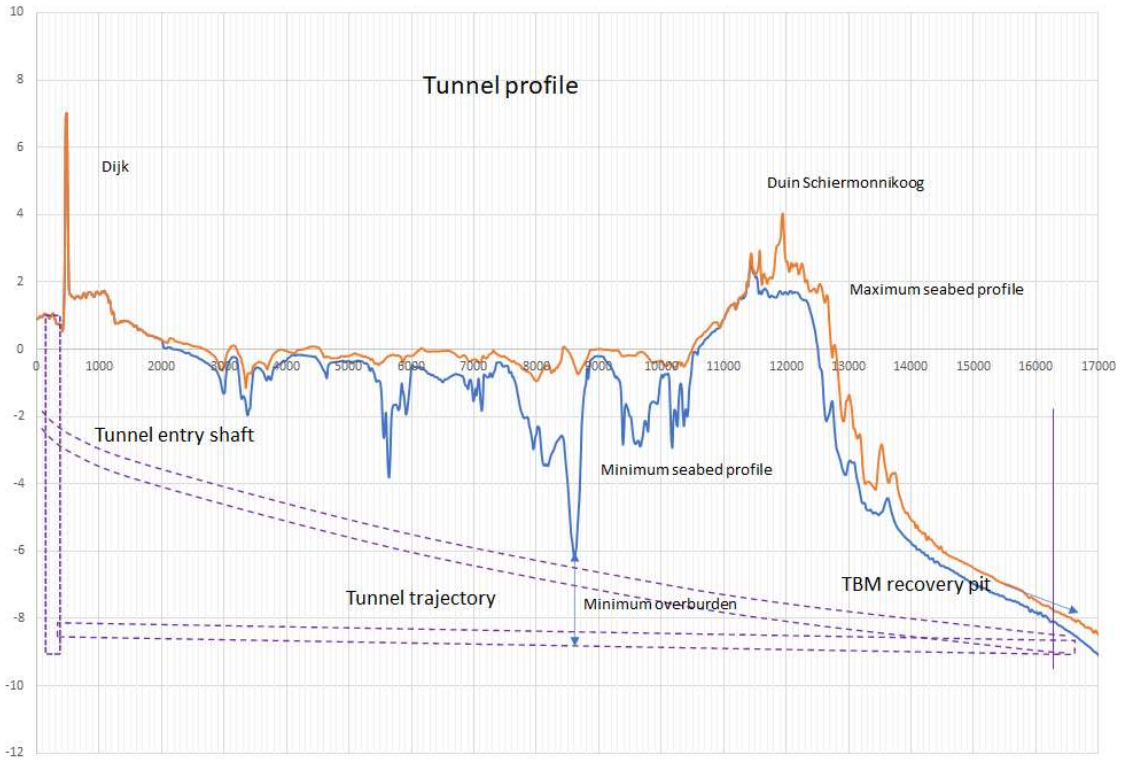

Figuur 4-4 Tunnelprofiel Schiermonnikoog

De rechte lijn routelengte naar een locatie op Schiermonnikoog is ongeveer 12 km in plaats van de 13 a 14 km lange route als gedefinieerd voor deze studie. De route moet mogelijk aangepast op details om diepere geulen, die voor onvoldoende bovenbelasting op de TBM / tunnel zorgen te vermijden en kan daarmee iets langer worden. Het alternatief om de tunnel door te trekken tot voorbij

Schiermonnikoog geeft een tunnellengte van ongeveer 15 km, dit is op ongeveer KP 16.5 van de route gedefinieerd voor deze studie.

4.4.2 Werkzaamheden pijpleiding installatie in tunnel

Voor een algemene beschrijving wordt verwezen naar hoofdstuk 6.2.1. Een belangrijk aspect van de tunnel voor Schiermonnikoog is dat de lengte 12 tot 15 km is. Dit is aanzienlijk langer dan bestaande tunnels met ingetrokken leiding. Er is gedocumenteerde ervaring met lengtes van 5 km (zoals de Humber kruising). Het is onzeker of grotere lengtes nog op dezelfde wijze haalbaar zijn. Hierbij moet worden opgemerkt dat de ervaring zoals de Humber kruising is met een inbrengmethode die een groot tijdelijk terrein op land gebruikt.

4.4.3 Ruimtebeslag en aanvoer materieel

Voor tunnelaanleg zal al het materieel en materiaal van de landzijde via de openbare weg aangevoerd worden. Het ruimtebeslag aan de land- en zee-zijde zijn als aangegeven in Sectie 2.4.2 en 2.4.3. De tunnelsegmenten kunnen op grotere afstand opgeslagen worden waarbij de ruimte nabij de tunnelschacht in grootte beperkt kan blijven.

4.4.4 Baggeren en vergraven

Bij de tunneluitgang aan het offshore eind zal na de tunnelaanleg de TBM van het zeebed moeten worden gehaald. Hiervoor moet een ontvangstlocatie op diepte gebaggerd worden zoals aangegeven in Sectie 2.4.3.

4.4.5 Licht en geluid

De installatie van de pijpleiding is in principe een 24-uurs operatie. Licht moet minimaal voldoende zijn voor veilig werken maar veel activiteiten vinden plaats in besloten ruimten.

4.5 KP 16.5 – KP 29.0 Diep genoeg voor geankerd/ dynamisch gepositioneerd legschip

Nadat de pijleiding is ingetrokken naar het strand / in de HDD of de tunnel, kan het legschip verder leggen richting zee. Gezien de waterdiepte ten noorden van Schiermonnikoog kan dit met behulp van een legschip op ankers (te ondiep voor dynamisch gepositioneerde schepen) tot ongeveer KP 25.0. Daarna is de waterdiepte voldoende voor de inzet van dynamisch gepositioneerde schepen die efficienter kunnen installeren en zonder gebruik van ankers. De pijpleiding wordt op de bodem geinstalleerd en met post-trenching materieel op diepte gebracht. Dit is op basis van het feit dat de zeebodem hier redelijk stabiel is het meest waarschijnlijke installatie scenario.

5 Route VIII - Ameland wantij route

De Ameland wantij route is vergelijkbaar met de Schiermonnikoog wantij route. De route zoekt de kortste afstand van land naar dieper water (> 7 m water diepte) ten noorden van de Waddeneilanden. De route is nog iets korter dan de Schiermonnikoog wantij route. Na de kruising van de waterkering is de eerste route sectie over het wantij.

Het deel door ondiep water is dusdanig ondiep (valt mogelijk deel van de tijd droog) dat het gebruik van alternatieve installatiemethodes (alternatief voor reguliere aanleg met legschip) hier noodzakelijk is. Een toegangsgeul voor een legschip zou resulteren in grote baggervolumes en is ook nauwelijks praktisch uitvoerbaar.

De in dit rapport besproken innovatieve methodes zijn een serie HDD's en een segmenttunnel. Het gebruik van open trench, met wel of niet gebruik van trenchboxen, is hier niet verder belicht. Deze methode kan een mogelijke installatie optie zijn, echter met grote volumes die ontgraven moeten worden.

De route is weergegeven in Figuur 5-1.

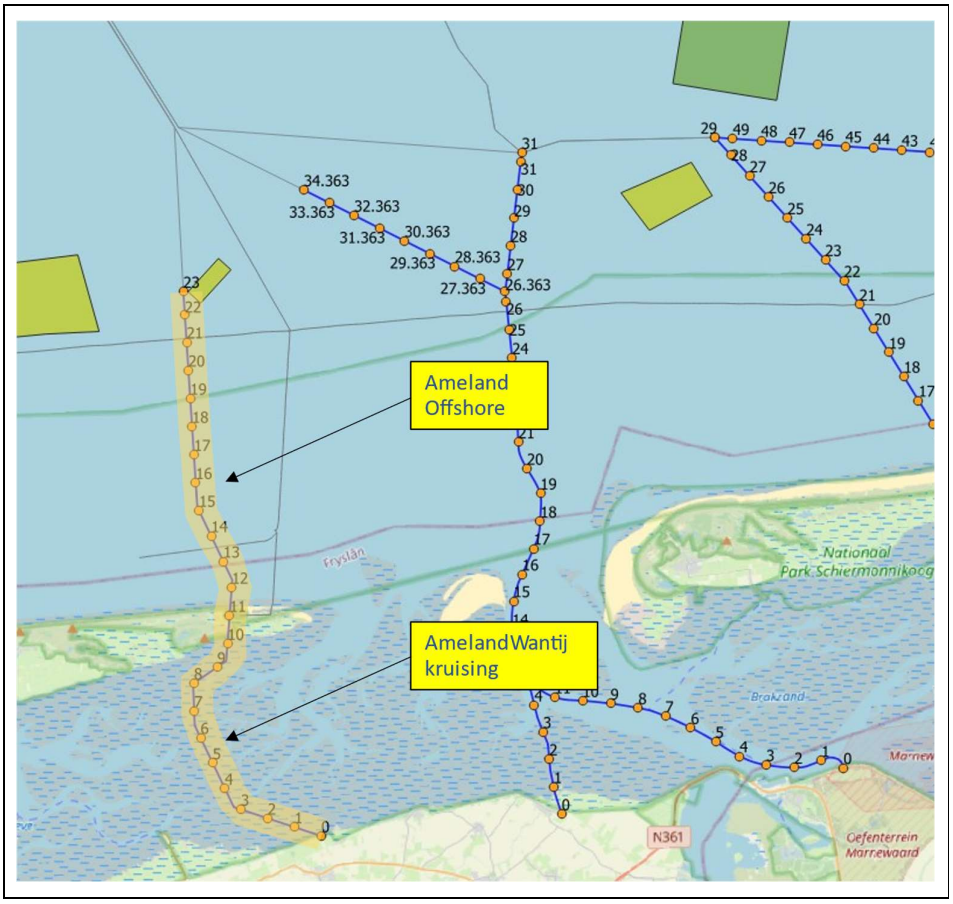

Figuur 5-1 Overzicht Route VIII

Voor deze route worden de volgende secties onderscheiden:

- KP 0.0 – KP 1.7, de zeewering wordt waarschijnlijk met een HDD gekruist, of met de eerste sectie van een lange segmenttunnel naar/ voorbij het eiland
- KP 1.7 – KP 10.0, op de wadplaten is installatie met een serie HDD's of segmenttunnel (beide als continuatie van zeewering kruising) mogelijk
- KP 10.0 – KP 13.0, de kruising van het eiland kan worden uitgevoerd met een HDD in zuidelijke en één in noordelijke richting. Om de pijpleiding op de benodige diepte te krijgen zal op het noordelijke strand een geul richting zee gegraven moeten worden (volume beperken met damwanden). Een geankerd legschip kan op ongeveer KP 13.0 geplaatst worden waar vandaan een pijpleiding naar de kust getrokken kan worden
- KP 13.0 – KP 23.0, hier is installatie eerst met een geankerd en verder offshore eventueel dynamisch gepositioneerd legschip, en post trenching mogelijk

In het geval er gebruik wordt gemaakt van een tunnel tot op Ameland, danwel tot een locatie ten noorden van Ameland, van waar een legschip de pijpleiding verder kan installeren wordt de indeling tot KP 13.0 als volgt:

- KP 0.0 – KP 11.0, de zeewering en wadplaten worden gekruist door de aanleg van een segmenttunnel waar de pijpleiding in wordt geinstalleerd
- KP 11.0 – KP 13.0, de kruising van het eiland kan worden uitgevoerd door een continuering van de tunnel tot KP 13.0 waar een legschip het uiteinde van de geinstalleerde pijpleiding kan oppakken en verder richting offshore leggen. De andere optie is dat de tunnel eindigd bij een schacht op het eiland (rond KP 11 op originele route) en dat de aanlanding aan de noordzijde op traditionele wijze wordt uitgevoerd zoals beschreven voor de serie HDD/ trenchbox optie, zie ook hoofdstuk 5.3 (HDD, intrekken in open ontgraving met damwanden aan noordelijk strand)

Deze optie wordt separaat besproken in hoofdstuk 5.4 waarbij wordt opgemerkt dat de tunnel een directe en waar mogelijk een rechte route zal volgen en de lengte van de tunnel dus minder dan 11 of 13 km zal zijn.

5.1 KP 0.0 – KP 1.7 Kruising primaire zeewering en kwelder

De kruising van de zeewering zal in principe worden uitgevoerd met een HDD. Daarna kan de route verder worden aangelegd met vervolg HDD's danwel open ontgraving met trenchboxen. Alleen als de route naar of tot voorbij Ameland met een segmenttunnel wordt uitgevoerd kan de HDD voor de kruising van de zeewering vervallen.

Het offshore einde van de HDD zal uitkomen bij een locatie die afhankelijk van getijde, golven en wind (vrijwel) droog kan vallen en waar af en toe 1 tot 2 m water zal staan. Dit is een compliceerende factor waar rekening mee moet worden gehouden.

5.2 KP 1.7 – 10.0 Kruising wadplaten

5.2.1 Werkzaamheden serie HDD's

Voor de optie om de wadplaten over te steken met HDD's is in Figuur 5-2 aangegeven waar de damwandkuipen / HDD boorlocaties potentieel zouden kunnen worden geplaatst. Dit is alleen op basis van technisch maximale lengte en niet op basis van locale karakteristieken van grond, waterdiepte, getijde, aanvoerroutes, enz. Het is ook op basis van de "gegeven" route en niet op basis van een voor deze methode geoptimaliseerde route waar wel alle omgevingsomstandigheden zijn meegenomen.

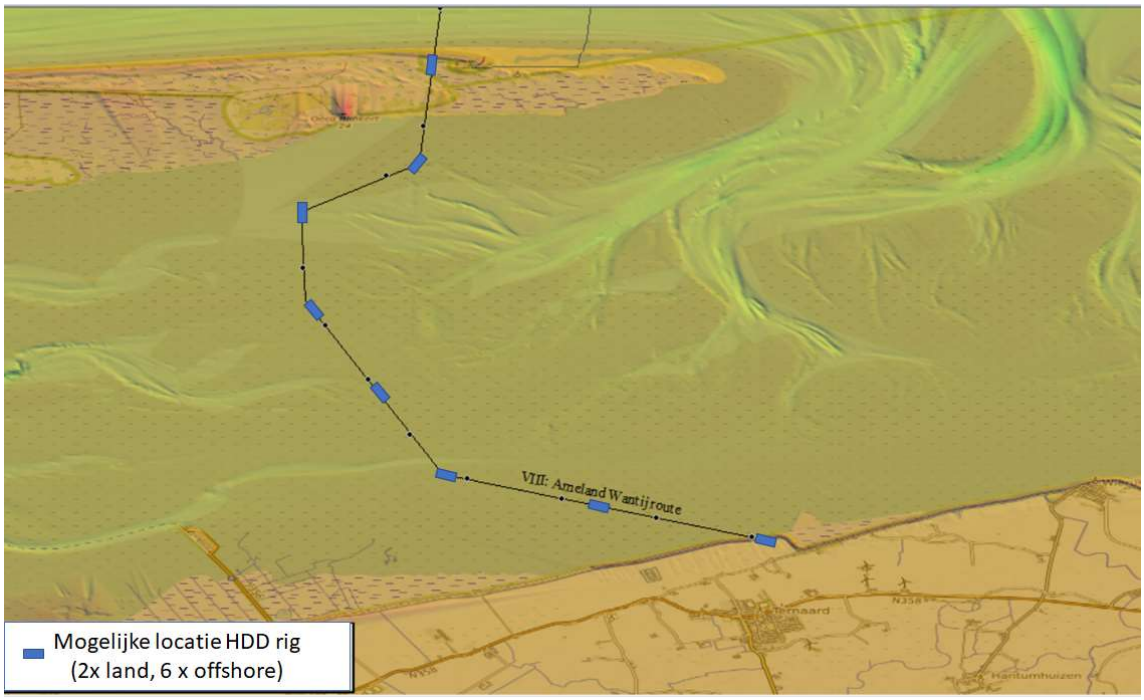

Figuur 5-2 Overzicht potentiële HDD-locaties Ameland route

Met een totaal van 8 HDD locaties, waarvan 1 op het vaste land en 1 op het eiland zou de oversteek gemaakt moeten kunnen worden.

5.3 KP 10.0 – 13.0 Aanlanding Ameland zuidzijde, kruisen eiland en aanlanding noordzijde

Vanaf een locatie op Ameland (bv NAM-locatie) kan een HDD geboord worden naar het zuiden om daar offshore aan te sluiten op de reeks HDD's op het wad of de trenchboxen. Er kan naar het noorden geboord worden van dezelfde locatie onder de duinen door naar het strand, zie Figuur 5-3.

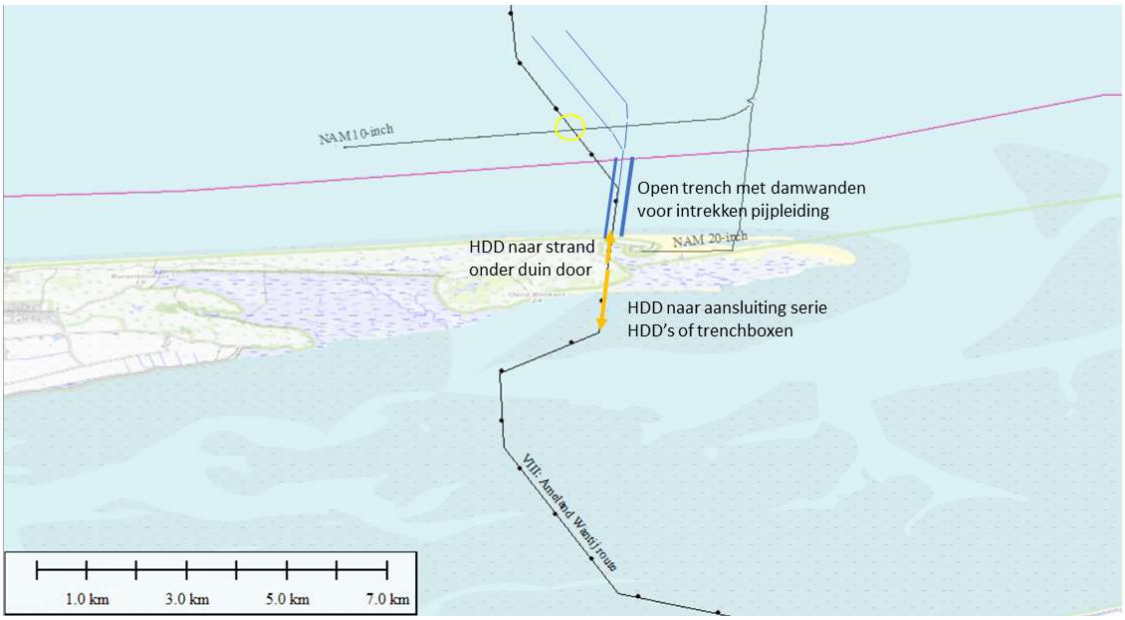

Figuur 5-3 Route VIII kruising Ameland

Vanaf het noordelijke strand wordt met land- en ondiepwater-materieel een sleuf gebaggerd die zo smal mogelijk wordt gehouden met behulp van damwanden aan weerszijde. De pijpleiding kan van een legschip dat aan het einde van de geul is gepositioneerd naar land getrokken en aangesloten op de HDD die onder de duinen naar het strand is aangelegd. Na intrekken van de pijpleiding kan het schip (op ankers) verder leggen naar zee.

De route zoals gegeven buigt net ten noorden van Ameland af van NNO naar NW in een water diepte van ongeveer 4.5 m. Dit is een locatie/ waterdiepte waar praktisch geen richtingwijziging kan worden doorgevoerd. De richtingwijziging zal dus pas verder naar het noorden, in dieper water waar de installatie van "intrekken" overgegaan is naar installatie met legschip kunnen plaatsvinden.

Extra complicatie daarbij is de kruising met de 10-inch NAM-pijpleiding (tussen KP 13 en 14). Gezien de diameter zal deze ondiep begraven zijn. De mogeliljkheden om deze leiding te kruisen op deze locatie, in combinatie met de noodzaak om de waterstofleiding ook te begraven moet onderzocht worden in een uitgebreide routing- en ontwerp-studie. Het is waarschijnlijk dat deze flexibele leiding verwijderd moet worden t.p.v. de kruising of dat er een re-route moet plaatsvinden.

5.4 KP 0.0 – 13.0 Segment tunnel kruising zeewering, wadplaten en Ameland

5.4.1 Werkzaamheden tunnelaanleg

Voor het tunnel-alternatief zal een tunnel worden aangelegd, zoals beschreven in Sectie 2.4.1. Wanneer meerdere waterstofleidingen voorzien zijn op deze locatie, moet afhankelijk van de diameter van de pijpleidingen de tunnel groter uitgevoerd worden. Het tunnelprofiel voor deze specifieke locatie is als volgt samengesteld (zonder locatie specifieke grondinformatie):

- De dijk veiligheidszone wordt geschat op 50 m (op basis van 4*hoogte+extra), tunnel start locatie buiten deze uitsluitingszone.
- Startlocatie op minstens 100 m afstand van de dijkteen, gezien de aanwezigheid van een weg en dergelijke komt schacht en werkterrein daarmee op ongeveer 200 m voor het startpunt van de route (KP -0.2).
- De waterdiepte bij de uitgang moet ten minste 10 m zijn als de tunnel doorloopt tot voorbij Ameland, of in een schacht op Ameland.
- Minimale grondbelasting boven TBM = 2 tot 2,5 x OD = 8 tot 10 m, als niet voldaan kan worden aan deze eis, zijn mitigerende maatregelen vereist (opvulling of langzame voortgang).
- De diepte van de tunnel wordt gekozen op basis van de maximale offshore geuldiepte (10 m onder de dijk voor minimale impact / zetting (dijk wordt als niet zeer gevoelig beschouwd en zetting kan later worden verholpen)

Een doorsnede van een mogelijk tunnelprofiel is weergegeven in Figuur 5-4.

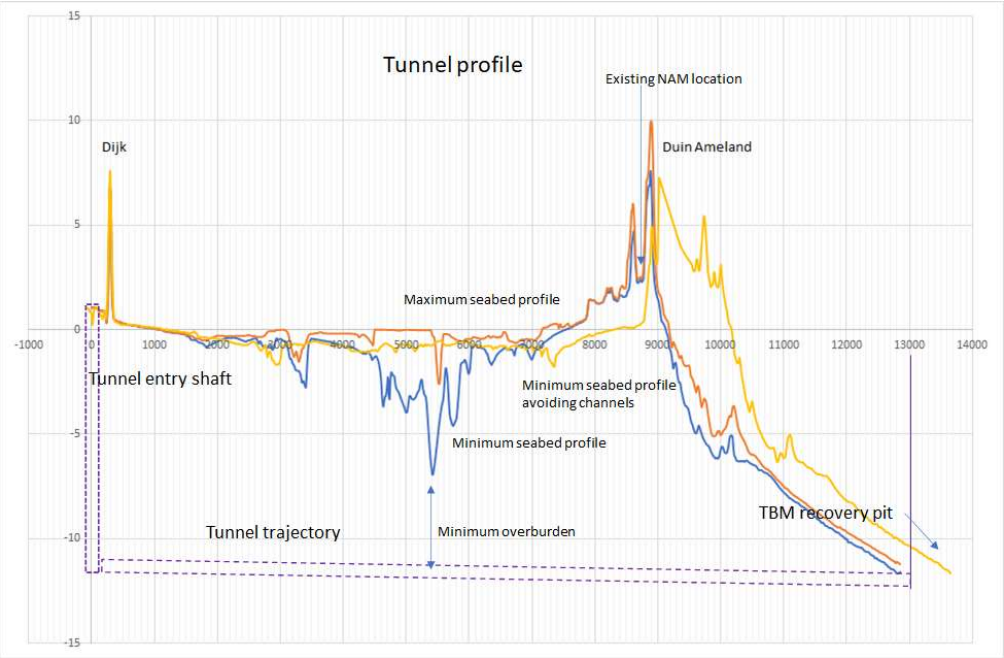

Figuur 5-4 Tunnelprofiel Ameland

De rechte lijn routelengte naar een locatie op Ameland is ongeveer 9 km in plaats van de 11 km lange route als gedefinieerd voor deze studie. De route moet mogelijk aangepast op details om diepere geulen, die voor onvoldoende bovenbelasting op de TBM / tunnel zorgen te vermijden en kan daarmee iets langer worden. Het alternatief om de tunnel door te trekken tot voorbij Ameland geeft een tunnellengte van ongeveer 13 km, dit is op ongeveer KP 15.3 van de route gedefinieerd voor deze studie.

5.4.2 Werkzaamheden pijpleiding installatie in tunnel

Voor een algemene beschrijving wordt verwezen naar hoofdstuk 6.2.1. Een belangrijk aspect van de tunnel voor Ameland is de lengte. Die is langer dan bestaande tunnels met ingetrokken leiding. Er is gedocumenteerde ervaring met lengtes van 5 km (zoals de Humber kruising). Het is onzeker of grotere lengtes nog op dezelfde wijze haalbaar zijn. Hierbij moet worden opgemerkt dat de ervaring zoals de Humber kruising is met een inbrengmethode die een groot tijdelijk terrein op land gebruikt.

5.4.3 Ruimtebeslag en aanvoer materieel

Voor tunnelaanleg zal al het materieel en materiaal van de landzijde via de openbare weg aangevoerd worden. Het ruimtebeslag aan de land- en zee-zijde zijn als aangegeven in Sectie 2.4.2 en 2.4.3. De tunnelsegmenten kunnen merendeels op grotere afstand opgeslagen worden waarbij de ruimte nabij de tunnelschacht in grootte beperkt kan blijven.

5.4.4 Baggeren en vergraven

Bij de tunneluitgang aan het offshore eind zal na de tunnelaanleg de TBM van het zeebed moeten worden gehaald. Hiervoor moet een ontvangstlocatie op diepte gebaggerd worden zoals aangegeven in hoofdstuk 2.4.3.

5.4.5 Licht en geluid

De installatie van de pijpleiding is in principe een 24-uurs operatie. Licht moet minimaal voldoende zijn voor veilig werken maar veel activiteiten vinden plaats in besloten ruimten.

5.5 KP 13.0 – KP 23.0 Diep genoeg voor geankerd/ dynamisch gepositioneerd legschip

Nadat de pijleiding is ingetrokken naar het strand / in de HDD of de tunnel, kan het legschip verder leggen richting zee. Gezien de waterdiepte ten noorden van Ameland kan dit met behulp van een legschip op ankers (te ondiep voor dynamisch gepositioneerde schepen) tot ongeveer KP 19.0. Daarna is de waterdiepte voldoende voor de inzet van dynamisch gepositioneerde schepen die efficienter kunnen installeren en zonder gebruik van ankers. De pijpleiding wordt op de bodem geinstalleerd en met post-trenching materieel op diepte gebracht. Dit is op basis van het feit dat de zeebodem hier redelijk stabiel is het meest waarschijnlijke installatie scenario. Noot: zie hoofdstuk 5.3 voor de kruising met de NAM-pijpleiding tussen KP 13 en 14.

6 Route IX - Zoutkamperlaag route

De Zoutkamperlaag route, zie Figuur 6-1, is ontwikkeld voor pijpleidinginstallatie. De route zoekt de kortste afstand van land naar dieper water (> 7 m water diepte) ten noorden van de Waddeneilanden en is één van de kortste offshore routes. Er zijn twee sub-routes, de westelijke route komt van offshore en volgt de kortste route naar het vaste land en het einde ligt bij Moddergat, ten westen van het Lauwersmeer. De andere optie is om offshore eerst verder naar het oosten te gaan en te landen ten oosten van het Lauwersmeer, bij Lauwersoog

De westelijke/ Moddergat optie heeft tussen de kruising met de waterkering en verder offshore een voldoende recht stuk zonder haakse bochten. De oostelijke/ Lauwersoog optie is wat dit betreft gecompliceerder en daardoor is de aansluiting van de waterkering naar offshore een sectie die nog geoptimaliseerd moet worden.

Afgezien van de laatste 5 kilometer naar de kust is langs de westelijke route de waterdiepte vrijwel overal voldoende voor installatie met een legschip, de oostelijke route gaat iets langer door ondiep water.

Voor de effecttabellen is de KP richting aangehouden, optellend vanaf de landzijde zoals getoond in Figuur 6-1. De oostelijke route van KP 0 tot KP 31 en de westelijke tak van KP 0 tot KP 5.

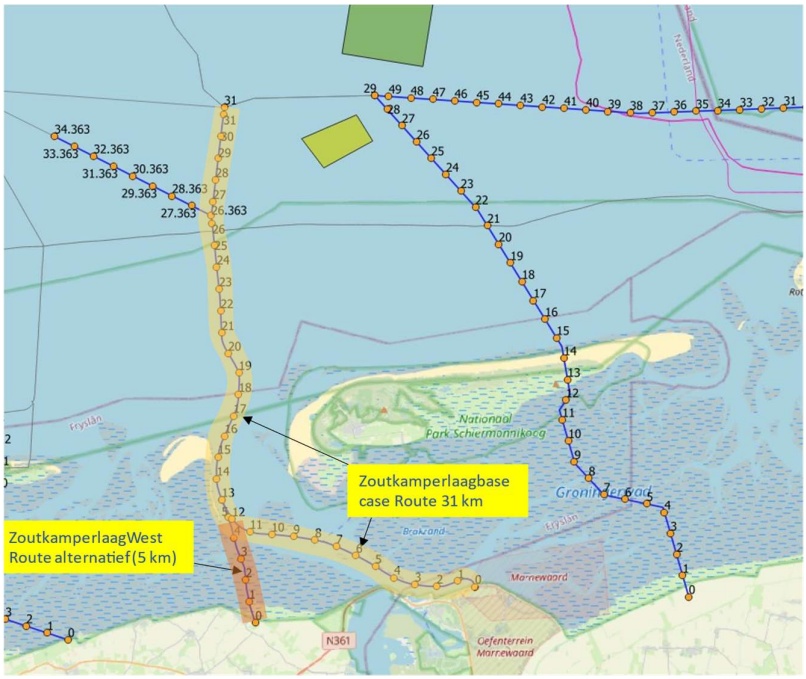

Figuur 6-1 Overzicht route IX Zoutkamperlaag

6.1 Route Oost

Voor deze route worden de volgende secties onderscheiden:

- KP 0.0 – KP 1.7, hier wordt een HDD overwogen
- KP 1.7 – KP 3.0, hier is installatie met een geankerd legschip mogelijk
- KP 3.0 – KP 8.0, hier is installatie met een geankerd legschip mogelijk na baggeren van een ondiepe sectie
- KP 8.0 – KP 19.0, hier is installatie met een geankerd legschip mogelijk
- KP 19.0 – 22.0, hier is installatie met een geankerd legschip mogelijk na baggeren van een ondiepe sectie
- KP 22.0 – KP 26.0, hier is installatie met een geankerd legschip mogelijk
- KP 26.0 – KP 31.0, hier is installatie met een dynamisch gepositioneerd legschip mogelijk

6.1.1 KP 0.0 - KP 1.7: Kruising primaire zeekering en kwelder

Van het vaste land, onder de zeewering door naar voldoende diep water voor een legschip is mogelijk met een enkele HDD.

6.1.2 KP 1.7 – KP 3.0 Diep genoeg voor geankerd legschip

Nadat de pijleiding is ingetrokken in de HDD kan het legschip verder leggen richting zee. Gezien de diepte van de geul kan dit met behulp van een legschip op ankers (te ondiep voor dynamisch gepositioneerde schepen). De pijpleiding wordt geplaats op de zeebodem en begraven met behulp van post-trenching materieel. Dit is onder voorwaarde dat op moment van leggen en begraven de pijpleiding met deze methode onder het in de toekomst laagste zeebedniveau kan worden geplaatst. Als dit met post-trenching niet mogelijk is (aanname dat met post-trenching bovenkant pijp ongeveer 0.8 m onder het dan bestaande zeebedniveau kan brengen), dan is het baggeren van een smalle sleuf, waar de pijpleiding in kan worden gelegd, noodzakelijk.

6.1.3 KP 3.0 – KP 8.0 Toegang baggeren voor legschip

Een sectie met net onvoldoende diepte voor de veilige passage van een pijpenlegschip. Voor de passage is het nodig een geul te baggeren met een geschat volume van 700,000 m^3. Daarna is de installatie gelijk aan de voorgaande en volgende sessie. Hier zal ook gelden dat mogelijk meer gebaggerd moet worden om te zorgen dat de pijpleiding onder het laagst te verwachten zeebedniveau blijft gedurende de levensduur.

6.1.4 KP 8.0 – KP 19.0 Diep genoeg voor geankerd legschip

Voor deze sectie geldt hetzelfde als de sectie beschreven in hoofdstuk 6.1.2. Vanaf KP 12.0 valt deze sectie samen met de westelijke route.

6.1.5 KP 19.0 – KP 22.0 Toegang baggeren voor legschip

Een relatief korte sectie met net onvoldoende diepte voor de veilige passage van een pijpenlegschip. Voor de passage is het nodig een geul te baggeren met een geschat volume van 550,000 m^3. Daarna is de installatie gelijk aan de voorgaande en volgende sessie. Hier zal ook gelden dat mogelijk meer gebaggerd moet worden om te zorgen dat de pijpleiding onder het laagst te verwachten zeebedniveau blijft gedurende de levensduur.

6.1.6 KP 22.0 – KP 26.0 Diep genoeg voor geankerd legschip

Voor deze route sectie is de diepte vodoende voor een geankerd legschip. De leiding wordt na aanleg begraven met een trencher. In deze sectie wordt ook de NGT-leiding gekruist bij ongeveer 19 meter waterdiepte. De status van NGT op deze locatie is onbekend.

6.1.7 KP 26.0 – KP 31.0 Diep genoeg voor dynamisch gepositioneerd legschip

De waterdiepte van deze sectie is voldoende voor de inzet van dynamisch gepositioneerde schepen die efficienter kunnen installeren en zonder gebruik van ankers. De pijpleiding wordt op de bodem geinstalleerd en met post-trenching materieel op diepte gebracht.

6.2 Route alternatief West

Van het vaste land, onder de zeewering door naar voldoende diep water voor een legschip is te ver voor een enkele HDD (buiten bereik huidige techniek). Om in dit gebied een pijpleiding aan te leggen en geen lang toegangskanaal te hoeven baggeren (verwachte baggerhoeveelheid 2 miljoen kubieke meter), is gekeken naar alternatieve methodes. Deze methodes zijn:

- Een geboorde segmenttunnel van 5 km
- Een serie van HDD's
- Een hybride installatie methode; HDD, trench met gebruik van trenchboxen, korte toegangsgeul.

Dexe methodes worden hieronder besproken.

6.2.1 Werkzaamheden tunnelaanleg

Voor het tunnel-alternatief zal een tunnel worden aangelegd, zoals beschreven in Sectie 2.4.1. Wanneer meerdere waterstofleidingen voorzien zijn op deze locatie, moet afhankelijk van de diameter van de pijpleidingen de tunnel groter uitgevoerd worden. Het tunnelprofiel voor deze specifieke locatie is als volgt samengesteld (zonder locatie specifieke grondinformatie):

- De dijk veiligheidszone wordt geschat op 50 m (op basis van 4*hoogte+extra), tunnel start locatie buiten deze uitsluitingszone.

- Startlocatie op minstens 100 m afstand van de dijkteen, de schacht en werkterrein komen daarmee op ongeveer 800 m voor het startpunt van de route (KP -0.8).
- De waterdiepte bij de uitgang moet ten minste 10 m zijn
- Minimale grondbelasting boven TBM = 2 tot 2,5 x OD = 8 tot 10 m, als niet voldaan kan worden aan deze eis, zijn mitigerende maatregelen vereist (opvulling of langzame voortgang).
- De diepte van de tunnel wordt gekozen op basis van de maximale offshore geuldiepte (10 m onder de dijk voor minimale impact / zetting (dijk wordt als niet zeer gevoelig beschouwd en zetting kan later worden verholpen)

Een doorsnede van een mogelijk tunnelprofiel is weergegeven in Figuur 6-2.

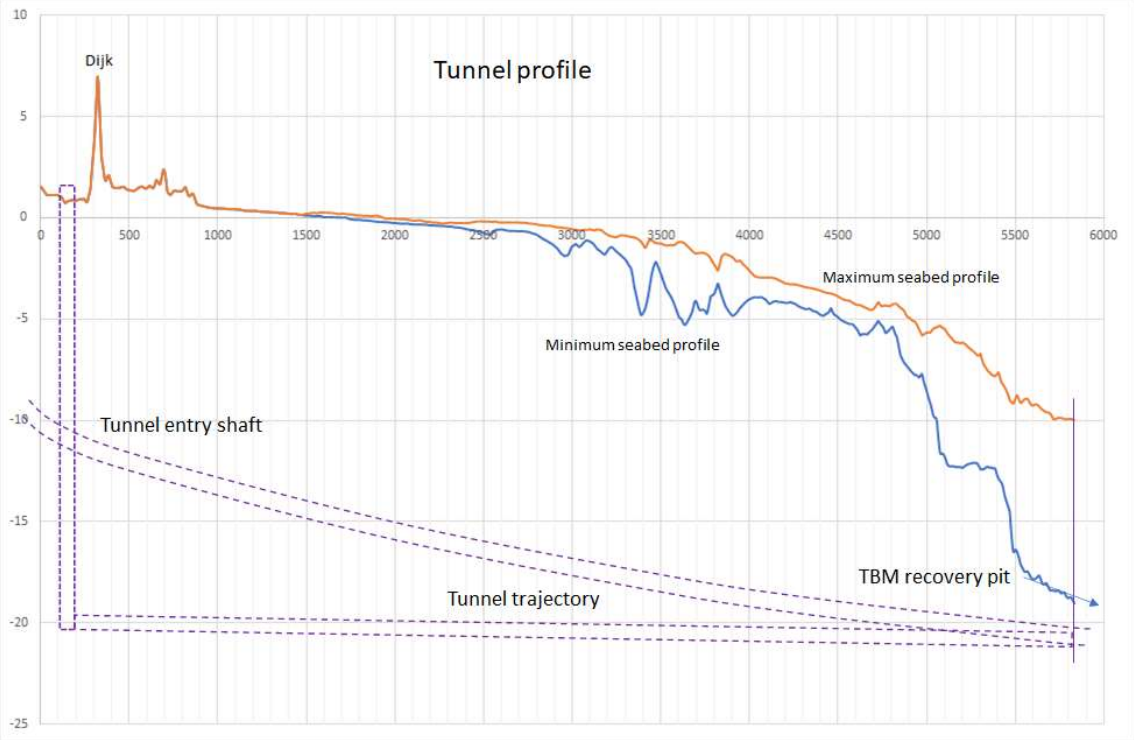

Figuur 6-2 Tunnelprofiel Zoutkamperlaag aanlanding route west

Werkzaamheden pijpleiding installatie in tunnel

Ter illustratie is in Figuur 6-3 de optie weergegeven waarbij de pijpleiding van een legschip aan de offshore zijde wordt ingetrokken (naar land met lier bij schacht). Bij deze configuratie wordt de landruimte beperkt maar is er wel voor langere tijd (3-4 weken) een legschip op locatie aanwezig. Pijpenlegschip met ankergebied en ruimte voor de aanvoer van pijpelementen is geschat op

900 * 1700 = 1.530.000 m^2. De exacte locatie van het legschip gedurende deze operatie is een afweging tussen minimalisatie baggerwerk (verder weg van tunneluitgang) en beperking hinder scheepvaart door de geul door anker draden (dichter bij tunneluitgang).

Ruimtebeslag en aanvoer materieel

Voor tunnelaanleg zal al het materieel en materiaal van de landzijde via de openbare weg aangevoerd worden. Het ruimtebeslag aan de land en zeezijde zijn als aangegeven in Sectie 2.4.2 en 2.4.3. De tunnelsegmenten kunnen op grotere afstand opgeslagen worden waarbij de ruimte nabij de tunnelschacht in grootte beperkt kan blijven.

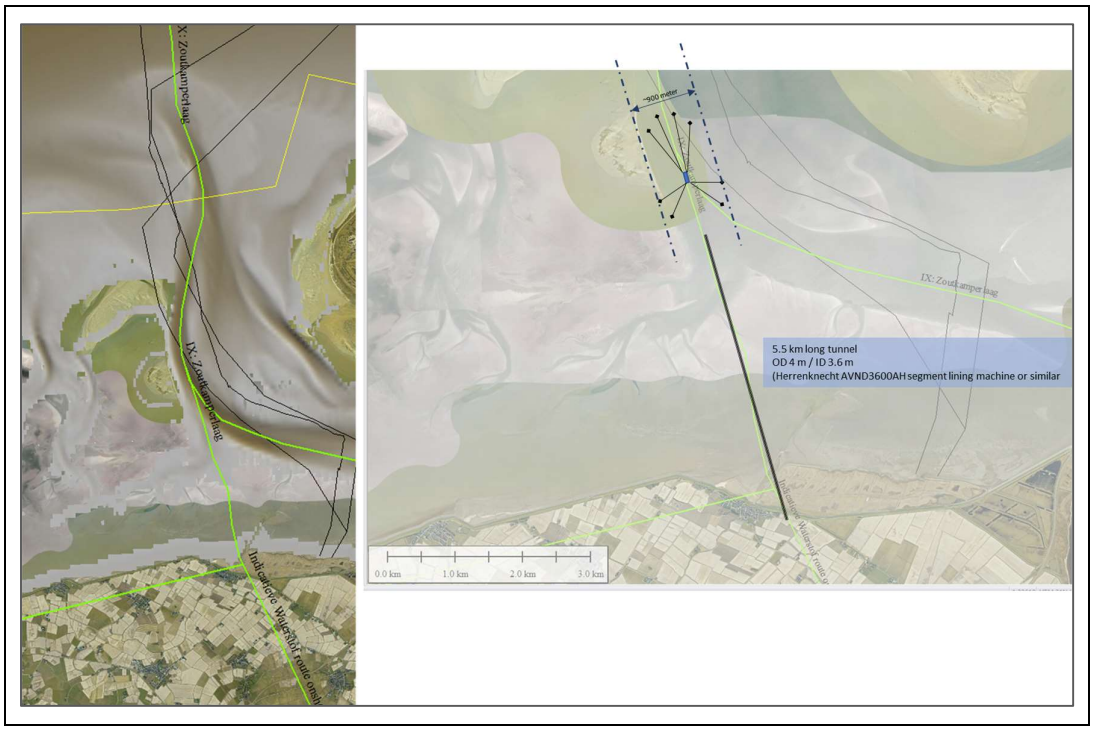

Figuur 6-3 Tunnelroute met pijplegschip op ankers aan offshore uiteinde

Baggeren en vergraven

Bij de tunneluitgang aan het offshore eind zal na de tunnelaanleg de TBM van het zeebed moeten worden gehaald. Hiervoor moet een ontvangstlocatie op diepte gebaggerd worden zoals aangegeven in Sectie 2.4.3.

Licht en geluid

De installatie van de pijpleiding is in principe een 24-uurs operatie. Licht moet minimaal voldoende zijn voor veilig werken maar de meeste activiteiten vinden plaats in besloten ruimten.

6.2.2 Werkzaamheden serie HDD's

Voor de optie om de ondiepte bij de kust over te steken met HDD's is in Figuur 6-4 aangegeven waar de damwandkuipen / HDD boorlocaties potentieel zouden kunnen worden geplaatst. Dit is alleen op basis van technisch maximale lengte en niet op basis van locale karakteristieken van grond, waterdiepte, getijde, aanvoerroutes, enz. Het is ook op basis van de "gegeven" route en niet op basis van een voor deze methode geoptimaliseerde route waar wel alle omgevingsomstandigheden zijn meegenomen.

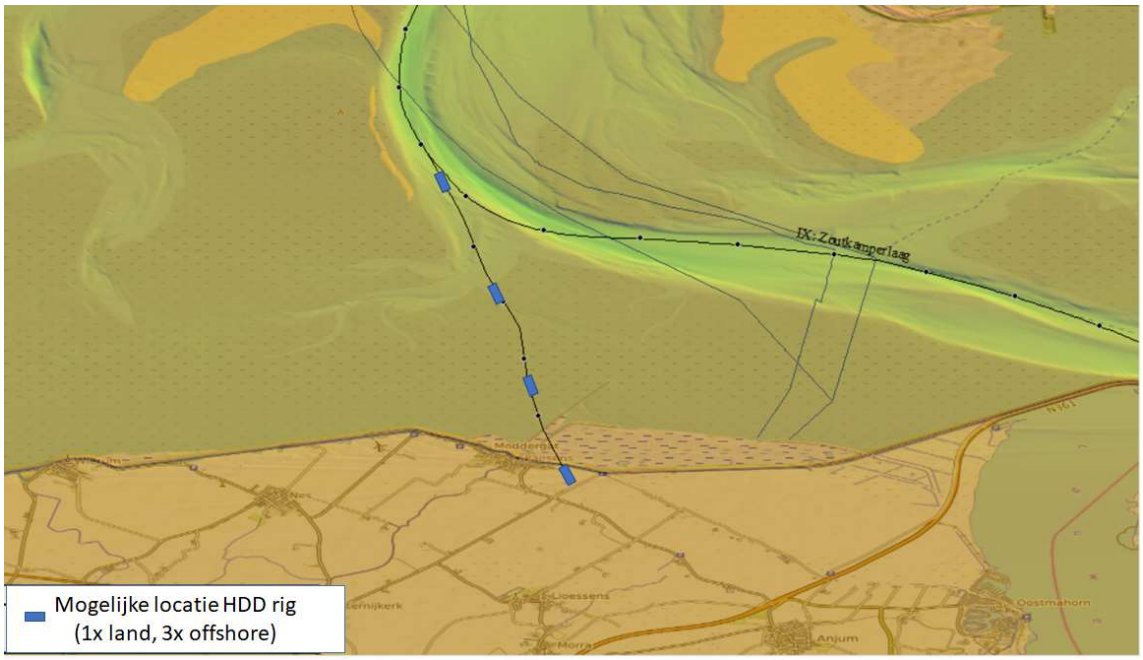

Figuur 6-4 Overzicht potentiële HDD-locaties Zoutkamperlaag route

Met een totaal van 4 HDD locaties, waarvan 1 op het vaste land zou de oversteek gemaakt moeten kunnen worden.

6.2.3 Hybride optie – HDD-trench-laybarge

Bij de hybride optie is de installatie van het 5 km west alternatief over drie secties verdeeld:

1. HDD-kruising van de zeewering – lengte 1.7 kilometer
2. Een ontgraven sectie waarbij door gebruikmaking van trenchboxen de wanden van de trench gestabiliseerd worden. Deze sectie is voorzien over de kwelders bij ondiep water
3. Een 2 km gebaggerd toegangskanaal voor het legschip

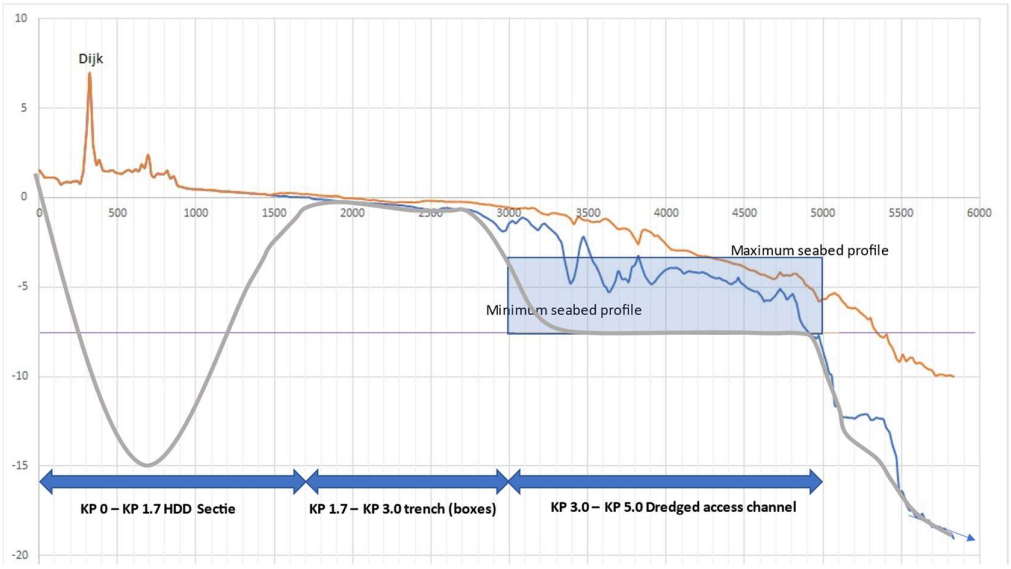

Figuur 6-5 Overzicht hybride aanleg Zoutkamperlaag West route

Hierbij is het baggeren van een toegangsgeul voor een legschip beperkt door een lange HDD te combineren met een trench en trenchboxen in het ondiepe gedeelte over de kwelders. Hiemee is de lengte van de toegangsgeul beperkt gebleven.

7 Offshore Routes C, D, E, F, G en H

Figuur 7-1 geeft een overzicht van alle offshore routesecties waarvoor input in de tabellen is opgenomen.

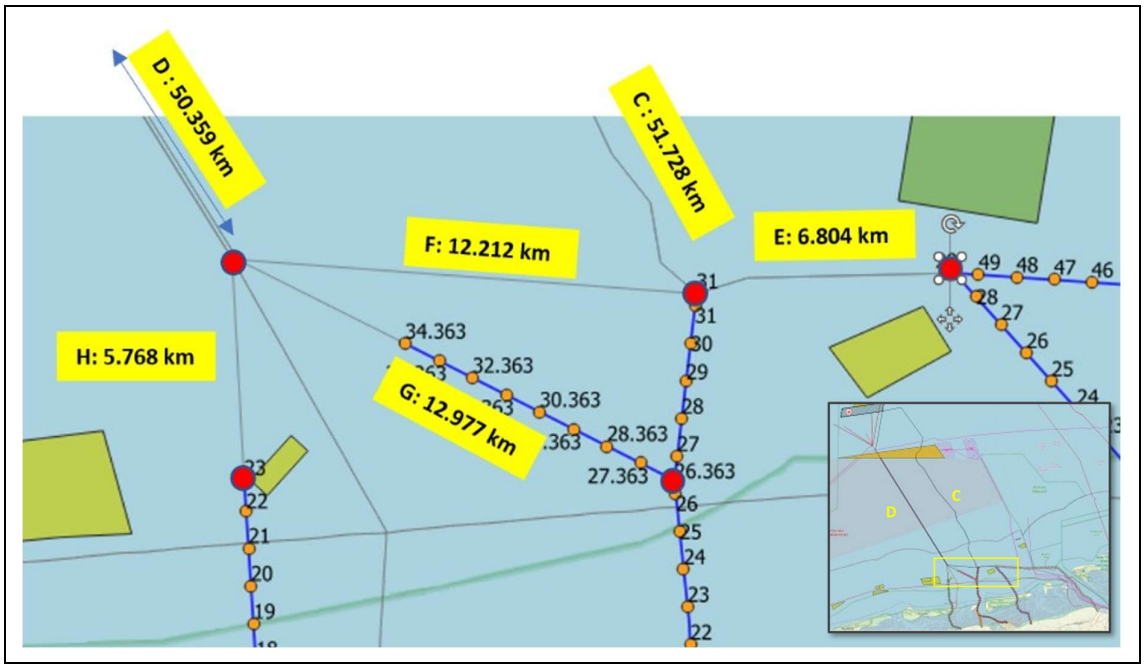

Figuur 7-1 Overzicht Offshore Route secties

In het algemeen bevinden deze offshore routes zich allemaal in dieper water waar van een DP pijpenlegschip en postlay trenching gebruik kan worden gemaakt. Dit heeft beperkte invloed op de omgeving. In de tabellen voor deze route secties is rekening gehouden met de kruisingen van actieve en verlaten infrastructuur. Verlaten kabels worden verwijderd voorafgaand aan leidingaanleg.

8 Referenties

Ref. [1] Technische ontwerpparameters voor Baseline 1 Route Ontwerp - kabels en leidingen PAWOZ – Eemshaven, Witteveen en Bos 27-02-2023

Appendix A Route II Oude Westereems Tabel

Datum 24/08/2023
Versie 0
Titel Oude Westereems route - Tunnel aanlanding

Nr.	Tunnel kruising waterkering	
Sectie	**Van KP**	**0.0**
	Naar KP	**6.5**
	toelichting	*Kruising van primaire kering + kwelder*
	Pijpleiding Installatiemethode	Geboorde tunnel + intrekken leiding (offshore naar onshore of onshore naar offshore)
	Overzicht van in te zetten materieel	Tunnel OD 4 m / ID 3.6 m (bv een Herrenknecht AVND3600AH segment lining machine, Earth Pressure Balance of Slurry TBM. Geankerd legschip pipe supply
	Aanvoer van materieel en materiaal	land en water
	Duur van werkzaamheden weken	52
	Baggermethode legschip toegangsgeul	TSHD
	Baggervolume (m3)	10,000
	Duur van werkzaamheden (weken)	
	Moment (getij) van werkzaamheden	rondom laagtij
	Verspreidingslocatie	lokaal
	Verspreidingsmethode	depositie in de geul
	Breedte trench in m	8
	Diepte trench in m	5
	Lengte trench in m	25
	Talud	1:4
	Vergraven oppervlaktes (tunnel pit, laybarge access channel)	Ontvangst lokatie tunnel boor machine cica 12 meter diep.: Bagger volume 10.000m^3 Verstoring zeebed 4500 m^2 (1:4) slopes)
	Verstoorde oppervlaktes (ankers, pijpleiding touchdown)	Minimale land constructie site 100*100=10,000m^2, plus opslag segmenten (basis is intrekken leiding van offshore)
	Licht	
	Geluid	
	Pijpleiding Installatie	
	toelichting	*tunnel exit pit*
	Methode	Offshore naar land vanaf pijplegschip
	Baggervolume (m3)	10,000
	Duur van werkzaamheden (weken)	12
	Moment (getij) van werkzaamheden	24/7
	Vergraven oppervlaktes (korte transitie trench) - m3	21600
	Verstoorde oppervlaktes (ankers, pijpleiding touchdown)	450,000 m2
	Licht	24 uur operatie - support vessel
	Geluid	24 uur operatie - support vessel
	Breedte trench in m	6 / 42
	Diepte trench in m	3
	Verspreidingslocatie	lokaal
	Verspreidingsmethode	
	Lengte trench in m	300
	Talud	1:6
	Aanvoer van materieel en materiaal	land en water
	Licht	24/7 legschip
	Geluid	24/7 legschip

Offshore Installatie					
Van KP	**6.5**	**20.0**	**25.0**	**28.0**	**40.0**
Naar KP	**20.0**	**25.0**	**28.0**	**40.0**	**49.0**
toelichting	*Diep genoeg voor geankerd legschip*	*Diep genoeg voor geankerd legschip*	*Toegang baggeren voor geankerd legschip*	*Diep genoeg voor geankerd legschip*	*Diep genoeg voor geankerd legschip*
Pijpleiding Installatiemethode	Geankerd legschip + post installatie begraven	Geankerd legschip + post installatie begraven	Geankerd legschip + toegangsgeul + post installatie begraven	Geankerd legschip + voor installatie geul graven voor leiding	
Overzicht van in te zetten materieel	Geankerd legschip Transportbak pijpelementen Ondersteuningsschip met trencher	Geankerd legschip Transportbak pijpelementen Ondersteuningsschip met trencher	Geankerd legschip Transportbak pijpelementen Ondersteuningsschip met trencher	Geankerd legschip Transportbak pijpelementen Ondersteuningsschip met trencher	Geankerd legschip Transportbak pijpelementen Ondersteuningsschip met trencher
Aanvoer van materieel en materiaal	water	water	water	water	water
Duur van werkzaamheden weken	13.4	4.8	2.9	11.4	8.6
Verstoorde oppervlaktes (pijpleiding touchdown + ankers)-m^2	6,088,500	2,255,000	1,283,000	5,412,000	9000
Licht	24 uur; Anker legschip	24 uur; Anker legschip	24 uur; Anker legschip	24 uur; Anker legschip	24 uur; Anker legschip
Geluid	24 uur; Anker legschip	24 uur; Anker legschip	24 uur; Anker legschip	24 uur; Anker legschip	24 uur; Anker legschip
Baggeren toegangsgeul legschip					
Baggermethode legschip toegangsgeul	Niet van toepassing, wanneer geschikte (voldoende diepe) route kan worden gevonden	Niet van toepassing,	Afhankelijk zeebed migratie. Aangenomen 2.5 meter baggerdiepte over lengte van 1 km. Gebaseerd op 2000m3 hopper, 6 ladingen per dag	Niet van toepassing,	Niet van toepassing,
Baggervolume (m3) - netto			140,000		
Duur van werkzaamheden (weken)			2		
Moment (getij) van werkzaamheden			24/7		
Verspreidingslocatie			buiten geul		
Verspreidingsmethode			hopper opening		
Breedte trench in m			40		
Diepte trench in m			2.5		
Lengte trench in m			1,000		
Vergraven oppervlaktes			70,000		
Verstoorde oppervlaktes (pijpleiding touchdown)-m^2			70,000		
Talud			1:6		
Licht			24/7 operatie		
Geluid			24/7 operatie		
Pijpleiding begraven					
toelichting	*post installatie begraven*	*post installatie begraven*	*post installatie begraven in trench*	*in gebaggerde trench*	*post installatie begraven*
Methode	ploegen, fluidiseren of jetten	ploegen, fluidiseren of jetten	ploegen, fluidiseren of jetten	baggeren van 3 meter diepe trench. Gebaseerd op 2000m3 hopper, 6 ladingen per dag	ploegen, fluidiseren of jetten
Breedte trench in m				8 / 44	
Diepte trench in m				3	
Lengte trench in m				12000	
Baggervolume (m3) - netto				940,000	
Vergraven oppervlaktes (m^2)	67,500	25,000	in bagger geul		45,000
Verstoorde oppervlaktes (m^2)	135,000	50,000	in bagger geul		90,000
Duur van werkzaamheden (weken)	2	1	1	11	2
Moment (getij) van werkzaamheden	24 uur	24 uur	24 uur	24 uur	24 uur
Licht	24 uur operatie - support vessel	24 uur operatie - support vessel	24 uur operatie - support vessel	24 uur operatie - support vessel	24 uur operatie - support vessel
Geluid	24 uur operatie - support vessel	24 uur operatie - support vessel	24 uur operatie - support vessel	24 uur operatie - support vessel	24 uur operatie - support vessel
Aanleg kabel en leiding kruising	*0*	*0*	*0*	*5*	*0*
Aanvoer van materieel en materiaal	Geen actieve Crossings	Geen actieve Crossings	Geen actieve Crossings	water (mattress + rock placement)	Geen actieve Crossings
Vergraven oppervlaktes (m^2)				in gebaggerd gebied	
Verstoorde oppervlaktes (m^2)				in gebaggerd gebied	
Licht				1 maal 1 + 2 dagen werk (24/7)	
Geluid				1 maal 1 + 2 dagen werk (24/7)	
Knippen kruising verlaten kabel	*0*	*0*	*0*	*0*	*3*
Aanvoer van materieel en materiaal	Geen verlaten crossings	Geen verlaten crossings	Geen verlaten crossings	Geen verlaten crossings	water (clumpweights)
Vergraven oppervlaktes (m^2)					900 m2
Verstoorde oppervlaktes (m^2)					1,800 m2
Licht					6 dagen werk daglicht
Geluid					6 dagen werk daglicht

Appendix B Route VII Schiermonnikoog Wantij Tabellen

Datum 24/08/2023
Versie 0
Titel Kruising Waddengebied met HDD meerdere routes

Nr.	Onderwerp								
		Tussen elke 1700 meter HDD zitten twee werkeilanden van 100 x 10 meter							
	Installatie	**KP 0.0 - KP 1.7**	**KP 1.8 - KP 3.5**	**KP 3.6 - KP 5.3**	**KP 5.4 - KP 7.1**	**KP 7.2 - KP 8.9**	**KP 9.0 - KP 10.7**	**KP 10.8 - KP 12.5**	**KP 12.6 - KP 14.3**
	toelichting	*Kruising van primaire kering + kwelder*	*Kruising waddenzee*	*Kruising waddenzee*	*Kruising waddenzee*	*Kruising Waddenzee*	*Kruising Waddenzee*	*Kruising Waddenzee / Kruising Schiermonnikoog*	*Kruising Waddenzee / Kruising Schiermonnikoog / Exit Noordzee*
	Installatiemethode (300-ton HDD rig)	HDD 1 - 1700 meter - Diameter buis (36") (H_2) (of 48")	HDD 2 - 1700 meter - Diameter buis (36") (H_2) (of 48")	HDD 3 - 1700 meter - Diameter buis (36") (H_2) (of 48")	HDD 4 - 1700 meter - Diameter buis (36") (H_2) (of 48")	HDD 5 - 1700 meter - Diameter buis (36") (H_2) (of 48")	HDD 6 - 1700 meter - Diameter buis (36") (H_2) (of 48")	HDD 7 - 1700 meter - Diameter buis (36") (H_2) (of 48")	HDD 8 - 1700 meter - Diameter buis (36") (H_2) (of 48")
	Bentoniet en Recycle	Op land	Op land via Boosterpomp / 4" retour leiding geinstalleerd door HDD1	Op land via Boosterpomp / 4" retour leiding geinstalleerd door HDD1 & HDD 2	Op land via Boosterpomp / 4" retour leiding geinstalleerd door HDD1 & HDD 2 & HDD 3	Op land via Boosterpomp / 4" retour leiding geinstalleerd door HDD1 & HDD 2 & HDD3 & HDD 4	Op land via Boosterpomp / 4" retour leiding geinstalleerd door HDD1 & HDD 2 & HDD3 & HDD 4 & HDD 5	Op land via Boosterpomp / 4" retour leiding geinstalleerd door HDD1 & HDD 2 & HDD3 & HDD 4 & HDD 5 & HHD6	Op land via Boosterpomp / 4" retour leiding geinstalleerd door HDD1 & HDD 2 & HDD3 & HDD 4 & HDD5 & HDD 6 & HDD7
	Boor proces (H_2)	- Pilot 12 1/4" (H_2) incl. Gyro Steering Tool / Paratek - Voorwaarts ruimen fase 1 - Voorwaarts ruimen fase 2 - Voorwaarts ruimen fase 3 (alleen voor 48" pijp) - Cleaning run - Optie op meet in the middle	- Pilot 12 1/4" (H_2) incl. Gyro Steering Tool / Paratek - Voorwaarts ruimen fase 1 - Voorwaarts ruimen fase 2 - Voorwaarts ruimen fase 3 (alleen voor 48" pijp) - Cleaning run - Optie op meet in the middle	- Pilot 12 1/4" (H_2) incl. Gyro Steering Tool / Paratek - Voorwaarts ruimen fase 1 - Voorwaarts ruimen fase 2 - Voorwaarts ruimen fase 3 (alleen voor 48" pijp) - Cleaning run - Optie op meet in the middle	- Pilot 12 1/4" (H_2) incl. Gyro Steering Tool / Paratek - Voorwaarts ruimen fase 1 - Voorwaarts ruimen fase 2 - Voorwaarts ruimen fase 3 (alleen voor 48" pijp) - Cleaning run - Optie op meet in the middle	- Pilot 12 1/4" (H_2) incl. Gyro Steering Tool / Paratek - Voorwaarts ruimen fase 1 - Voorwaarts ruimen fase 2 - Voorwaarts ruimen fase 3 (alleen voor 48" pijp) - Cleaning run - Optie op meet in the middle	- Pilot 12 1/4" (H_2) incl. Gyro Steering Tool / Paratek - Voorwaarts ruimen fase 1 - Voorwaarts ruimen fase 2 - Voorwaarts ruimen fase 3 (alleen voor 48" pijp) - Cleaning run - Optie op meet in the middle	- Pilot 12 1/4" (H_2) incl. Gyro Steering Tool / Paratek - Voorwaarts ruimen fase 1 - Voorwaarts ruimen fase 2 - Voorwaarts ruimen fase 3 (alleen voor 48" pijp) - Cleaning run - Optie op meet in the middle	- Pilot 12 1/4" (H_2) incl. Gyro Steering Tool / Paratek - Voorwaarts ruimen fase 1 - Voorwaarts ruimen fase 2 - Voorwaarts ruimen fase 3 (alleen voor 48" pijp) - Cleaning run - Optie op meet in the middle
	Aanvoer personeel	- Via land	- Via Crew Boot op hoog water (crew verblijft aan boord)	- Via Crew Boot op hoog water (crew verblijft aan boord)	- Via Crew Boot op hoog water (crew verblijft aan boord)	- Via Crew Boot op hoog water (crew verblijft aan boord)	- Via Crew Boot op hoog water (crew verblijft aan boord)	- Via Crew Boot op hoog water (crew verblijft aan boord)	- Via Crew Boot op hoog water (crew verblijft aan boord) - Via Land (Verblijf op Schiermonnikoog)
	Installatie Staken buis	- Op land met pipe pusher & HDD rig - 1700 meter uitleg trace nodig	- Intrekken met HDD rig & pipe pusher - Float-in op hoog tij met shallow draft multicat / Sleepboot en positioneren op rollerbaan - Tracking met GPS systeem zodat positie buis live is te volgen	- Intrekken met HDD rig & pipe pusher - Float-in op hoog tij met shallow draft multicat / Sleepboot en positioneren op rollerbaan - Tracking met GPS systeem zodat positie buis live is te volgen	- Intrekken met HDD rig & pipe pusher - Float-in op hoog tij met shallow draft multicat / Sleepboot en positioneren op rollerbaan - Tracking met GPS systeem zodat positie buis live is te volgen	- Intrekken met HDD rig & pipe pusher - Float-in op hoog tij met shallow draft multicat / Sleepboot en positioneren op rollerbaan - Tracking met GPS systeem zodat positie buis live is te volgen	- Intrekken met HDD rig & pipe pusher - Float-in op hoog tij met shallow draft multicat / Sleepboot en positioneren op rollerbaan - Tracking met GPS systeem zodat positie buis live is te volgen	- Intrekken met HDD rig & pipe pusher - Float-in op hoog tij met shallow draft multicat / Sleepboot en positioneren op rollerbaan - Tracking met GPS systeem zodat positie buis live is te volgen	- Intrekken met HDD rig & pipe pusher - Float-in op hoog tij met shallow draft multicat / Sleepboot en positioneren op rollerbaan - Tracking met GPS systeem zodat positie buis live is te volgen
	Duur en moment (getij) van werkzaamheden weken	4 (excl. mob/demob)	4 (excl. mob/demob)	4 (excl. mob/demob)	4 (excl. mob/demob)	4 (excl. mob/demob)	4 (excl. mob/demob)	4 (excl. mob/demob)	4 (excl. mob/demob)
	Getijden windows	Getijden windows om bouwkuipen te bereiken springtij: - +/- 5:20 uur voor locaties +1.6 meter LAT - +/- 7:20 uur voor locaties +1.1 meter LAT Getijden windows om bouwkuipen te bereiken doodtij: - +/- 3:10 uur voor locaties +1.6 meter LAT - +/- 6:20 uur voor locaties + 1.1 meter LAT	Getijden windows om bouwkuipen te bereiken springtij: - +/- 5:20 uur voor locaties +1.6 meter LAT - +/- 7:20 uur voor locaties +1.1 meter LAT Getijden windows om bouwkuipen te bereiken doodtij: - +/- 3:10 uur voor locaties +1.6 meter LAT - +/- 6:20 uur voor locaties + 1.1 meter LAT	Getijden windows om bouwkuipen te bereiken springtij: - +/- 5:20 uur voor locaties +1.6 meter LAT - +/- 7:20 uur voor locaties +1.1 meter LAT Getijden windows om bouwkuipen te bereiken doodtij: - +/- 3:10 uur voor locaties +1.6 meter LAT - +/- 6:20 uur voor locaties + 1.1 meter LAT	Getijden windows om bouwkuipen te bereiken springtij: - +/- 5:20 uur voor locaties +1.6 meter LAT - +/- 7:20 uur voor locaties +1.1 meter LAT Getijden windows om bouwkuipen te bereiken doodtij: - +/- 3:10 uur voor locaties +1.6 meter LAT - +/- 6:20 uur voor locaties + 1.1 meter LAT	Getijden windows om bouwkuipen te bereiken springtij: - +/- 5:20 uur voor locaties +1.6 meter LAT - +/- 7:20 uur voor locaties +1.1 meter LAT Getijden windows om bouwkuipen te bereiken doodtij: - +/- 3:10 uur voor locaties +1.6 meter LAT - +/- 6:20 uur voor locaties + 1.1 meter LAT	Getijden windows om bouwkuipen te bereiken springtij: - +/- 5:20 uur voor locaties +1.6 meter LAT - +/- 7:20 uur voor locaties +1.1 meter LAT Getijden windows om bouwkuipen te bereiken doodtij: - +/- 3:10 uur voor locaties +1.6 meter LAT - +/- 6:20 uur voor locaties + 1.1 meter LAT	Getijden windows om bouwkuipen te bereiken springtij: - +/- 5:20 uur voor locaties +1.6 meter LAT - +/- 7:20 uur voor locaties +1.1 meter LAT Getijden windows om bouwkuipen te bereiken doodtij: - +/- 3:10 uur voor locaties +1.6 meter LAT - +/- 6:20 uur voor locaties + 1.1 meter LAT	Getijden windows om bouwkuipen te bereiken springtij: - +/- 5:20 uur voor locaties +1.6 meter LAT - +/- 7:20 uur voor locaties +1.1 meter LAT Getijden windows om bouwkuipen te bereiken doodtij: - +/- 3:10 uur voor locaties +1.6 meter LAT - +/- 6:20 uur voor locaties + 1.1 meter LAT
	Baggeren en vergraven	**KP 0.0 - KP 1.7**	**KP 1.8 - KP 3.5**	**KP 3.6 - KP 5.3**	**KP 5.4 - KP 7.1**	**KP 7.2 - KP 8.9**	**KP 9.0 - KP 10.7**		
	toelichting	*Kruising van primaire kering + kwelder*	*Kruising waddenzee*	*Kruising waddenzee*	*Kruising waddenzee*	*Kruising Waddenzee*	*Kruising Waddenzee*		
	Baggermethode	NVT	NVT	NVT	NVT	NVT	NVT	NVT	NVT
	Baggervolume (m3)								
	Duur van werkzaamheden (weken)								
	Moment (getij) van werkzaamheden								
	Verspreidingslocatie								
	Verspreidingsmethode								
	Breedte trench in m								
	Diepte trench in m								
	Lengte trench in m								
	Talud								
	Materieel (offshore)								
	Overzicht van in te zetten materieel		- HDD spread op ponton met: - Ponton 60 x 30 meter -Accommodatie voor 16 personen -1x 300-ton HDD rig -Stangenkratten (2000 meter boorpijp 7 5/8") -1x Stuurcabine (10ft) -1x Hogedrukpomp (20ft) -1x Bentoniet opslagtank (40 ft) -2x 500 kVa generator sets (20ft) -1x 60 kVa generator set (10 ft) -1x COSSH Container(10ft) -1x Reserve onderdelen container (20ft) -1x Werkplaatscontainer (20ft) -1x Container project items (20ft) - Pipe Pusher (20ft) - Powerpack Pipe Pusher (20ft) -30-ton rupskraan -1x Crawler Kraan -Spudpalen -4x anker lieren -1xTrilblok -Damwandplanken	- HDD spread op ponton met: - Ponton 60 x 30 meter -Accommodatie voor 16 personen -1x 300-ton HDD rig -Stangenkratten (2000 meter boorpijp 7 5/8") -1x Stuurcabine (10ft) -1x Hogedrukpomp (20ft) -1x Bentoniet opslagtank (40 ft) -2x 500 kVa generator sets (20ft) -1x 60 kVa generator set (10 ft) -1x COSSH Container(10ft) -1x Reserve onderdelen container (20ft) -1x Werkplaatscontainer (20ft) -1x Container project items (20ft) - Pipe Pusher (20ft) - Powerpack Pipe Pusher (20ft) -30-ton rupskraan -1x Crawler Kraan -Spudpalen -4x anker lieren -1xTrilblok -Damwandplanken	- HDD spread op ponton met: - Ponton 60 x 30 meter -Accommodatie voor 16 personen -1x 300-ton HDD rig -Stangenkratten (2000 meter boorpijp 7 5/8") -1x Stuurcabine (10ft) -1x Hogedrukpomp (20ft) -1x Bentoniet opslagtank (40 ft) -2x 500 kVa generator sets (20ft) -1x 60 kVa generator set (10 ft) -1x COSSH Container(10ft) -1x Reserve onderdelen container (20ft) -1x Werkplaatscontainer (20ft) -1x Container project items (20ft) - Pipe Pusher (20ft) - Powerpack Pipe Pusher (20ft) -30-ton rupskraan -1x Crawler Kraan -Spudpalen -4x anker lieren -1xTrilblok -Damwandplanken	- HDD spread op ponton met: - Ponton 60 x 30 meter -Accommodatie voor 16 personen -1x 300-ton HDD rig -Stangenkratten (2000 meter boorpijp 7 5/8") -1x Stuurcabine (10ft) -1x Hogedrukpomp (20ft) -1x Bentoniet opslagtank (40 ft) -2x 500 kVa generator sets (20ft) -1x 60 kVa generator set (10 ft) -1x COSSH Container(10ft) -1x Reserve onderdelen container (20ft) -1x Werkplaatscontainer (20ft) -1x Container project items (20ft) - Pipe Pusher (20ft) - Powerpack Pipe Pusher (20ft) -30-ton rupskraan -1x Crawler Kraan -Spudpalen -4x anker lieren -1xTrilblok -Damwandplanken	- HDD spread op ponton met: - Ponton 60 x 30 meter -Accommodatie voor 16 personen -1x 300-ton HDD rig -Stangenkratten (2000 meter boorpijp 7 5/8") -1x Stuurcabine (10ft) -1x Hogedrukpomp (20ft) -1x Bentoniet opslagtank (40 ft) -2x 500 kVa generator sets (20ft) -1x 60 kVa generator set (10 ft) -1x COSSH Container(10ft) -1x Reserve onderdelen container (20ft) -1x Werkplaatscontainer (20ft) -1x Container project items (20ft) - Pipe Pusher (20ft) - Powerpack Pipe Pusher (20ft) -30-ton rupskraan -1x Crawler Kraan -Spudpalen -4x anker lieren -1xTrilblok -Damwandplanken	- HDD spread op ponton met: - Ponton 60 x 30 meter -Accommodatie voor 16 personen -1x 300-ton HDD rig -Stangenkratten (2000 meter boorpijp 7 5/8") -1x Stuurcabine (10ft) -1x Hogedrukpomp (20ft) -1x Bentoniet opslagtank (40 ft) -2x 500 kVa generator sets (20ft) -1x 60 kVa generator set (10 ft) -1x COSSH Container(10ft) -1x Reserve onderdelen container (20ft) -1x Werkplaatscontainer (20ft) -1x Container project items (20ft) - Pipe Pusher (20ft) - Powerpack Pipe Pusher (20ft) -30-ton rupskraan -1x Crawler Kraan -Spudpalen -4x anker lieren -1xTrilblok -Damwandplanken	- HDD spread op ponton met: - Ponton 60 x 30 meter -Accommodatie voor 16 personen -1x 300-ton HDD rig -Stangenkratten (2000 meter boorpijp 7 5/8") -1x Stuurcabine (10ft) -1x Hogedrukpomp (20ft) -1x Bentoniet opslagtank (40 ft) -2x 500 kVa generator sets (20ft) -1x 60 kVa generator set (10 ft) -1x COSSH Container(10ft) -1x Reserve onderdelen container (20ft) -1x Werkplaatscontainer (20ft) -1x Container project items (20ft) - Pipe Pusher (20ft) - Powerpack Pipe Pusher (20ft) -30-ton rupskraan -1x Crawler Kraan -Spudpalen -4x anker lieren -1xTrilblok -Damwandplanken
	Materieel (onshore)								
	Overzicht van in te zetten materieel	- HDD spread met: -1x 300-ton HDD rig -Stangenkratten (2000 meter boorpijp 7 5/8") -1x Stuurcabine (10ft) -1x Hogedrukpomp (20ft) -1x powerpack (20ft) -2x Mixunit (20ft) -1x Bentoniet opslagtank (40 ft) -3x 500 kVa generator sets (20ft) -1x 60 kVa generator set (10 ft) -1x Olie opslag (10ft) -1x mudlab (10ft) -2x Recycle system (20ft) -1x Reserve onderdelen container (20ft) -1x Werkplaatscontainer (20ft) -1x Container project items (20ft) - Pipe Pusher (20ft) - Powerpack Pipe Pusher (20ft) -Gebied opslag project spullen (5x5 meter) -Gebied opslag bentoniet (5 x 10 meter) -Wateropslag (200 m3) -30-ton rupskraan -18-ton mobiele kraan -Ketenpark (kantoor, vergaderruimte, schaft, sanitair, kleedruimtes) (8x 20ft) -Las equipment (optioneel)								
	Aanvoer materieel								
	Aanvoer van materieel en materiaal	**land:** - Vrachtwagens **water:** - Sleepboten < 500 t Gross tonnage (GT) - Crew boten / kleine sleepers < 25 t Gross tonnage - pontons (30x10 meter) - Bunker schip < 100 t Gross Tonnage (GT)	water: - Sleepboten < 500 t Gross tonnage (GT) - Crew boten / kleine sleepers < 25 t Gross tonnage - pontons (30x10 meter) - Bunker schip < 100 t Gross Tonnage (GT)	water: - Sleepboten < 500 t Gross tonnage (GT) - Crew boten / kleine sleepers < 25 t Gross tonnage - pontons (30x10 meter) - Bunker schip < 100 t Gross Tonnage (GT)	water: - Sleepboten < 500 t Gross tonnage (GT) - Crew boten / kleine sleepers < 25 t Gross tonnage - pontons (30x10 meter) - Bunker schip < 100 t Gross Tonnage (GT)	water: - Sleepboten < 500 t Gross tonnage (GT) - Crew boten / kleine sleepers < 25 t Gross tonnage - pontons (30x10 meter) - Bunker schip < 100 t Gross Tonnage (GT)	water: - Sleepboten < 500 t Gross tonnage (GT) - Crew boten / kleine sleepers < 25 t Gross tonnage - pontons (30x10 meter) - Bunker schip < 100 t Gross Tonnage (GT)	water: - Sleepboten < 500 t Gross tonnage (GT) - Crew boten / kleine sleepers < 25 t Gross tonnage - pontons (30x10 meter) - Bunker schip < 100 t Gross Tonnage (GT)
	Oppervlaktes								
	Vergraven oppervlaktes (let op, hier zitten formules in dus alle waardes in Groene Cellen veranderen Rode Cellen zijn berekende waardes								
	HDD	**Waarde**	**Eenheid**	**Oomerkina**					
	Diameter buis	48	[inch]	In de huidige studie gaan we uit van een 36" waterstof leiding. Om voorbereid te zijn in te toekomst kan dit bijvoorbeeld ook een 48" leiding worden					
	Diameter buis	1.2192	[m]						
	Factor Diameter boorgat	1.4	[-]	tijdens detailed engineering kan deze factor nog veranderen tussen de waarde 1.2 - 1.5 afhankelijk van de diameter van de buis, intrede hoek en radius.					
	Totale diameter boorgat	1.70688	[m]						
	Lengte boring	1700	[m]						
	Aantal boringen	1	[-]						
	Aantal m3 per boring	3889.96	[m3]						
	Totaal aantal m3	31119.65	[m3]						
	Bouwkuip								
	Lengte	100	[m]						
	Breedte	10	[m]						
	Diepte	4	[m]	Er is nu uitgegaan dat er uit de bouwkuip 4 meter grond moet worden ontgraven wat later weer terug wordt gebracht tot orgineel zeebed niveau. Dit om er voor te zorgen dat de pijp op het wad een minimale dekking heeft van 2.0 meter bovenkant leiding. Dit is voldoende voor de delen in een morfologisch stabiel gebied.					
	Aantal bouwkuipen	7	[-]						
	Aantal m3 per bouwkuip	4000	[m3]						
	Toaal aantal m3	28000	[m3]						
	Verstoorde oppervlaktes								
	Bouwkuipen	7000	[m2]	Langdurige verstoring					
	HDD string voor installatie	13600	[m2]	Kortstondige verstoring (max 2 dagen)					
	werkbak HDD spread								
	Lengte	60	[m]						
	Breedte	30	[m]						
	Ankergebied (4x per locatie)	700	[m2]						
	Totale oppervlakte	13300	[m2]	Langdurige verstoring					
	Werkbak Extra equipment (aan/afvoer)								
	lengte	30	[m]						
	breedte	10	[m]						
	Totale oppervlakte	2100	[m2]	Langdurige verstoring					
	Multicat / Sleeper								
	Lengte	40	[m]						
	Breedte	12	[m]						
	Totale oppervlakte	3360	[m2]	Langdurige verstoring					
	Totaal aantal vergraven volume	59119.65	[m3]						
	Totaal aantal verstoorde oppervlaktes	39360	[m2]						
	Licht en geluid								
	Licht	- Boorwerkzaamheden zijn 24/7. Er kan gebruik gemaakt worden van groene kappen rondom de lichten zodat het licht minder intens wordt ervaren door vogels in het gebied - Mobilisatie en andere werkzaamheden kunnen 12/7 worden uitgevoerd							
	Geluid	- Geluidsniveau HDD spread op de bron is XX dB. Hier kunnen mitigerende maatregelen voor worden genomen. Denk hierbij aan de volgende items: - Electrische HDD rig - Hybride Hogedruk pomp voor bentoniet - Gebruik van moderne Generatoren (Stage V generatoren sets) - Eventueel waterstof generatoren							

	Offshore Installatie	
Van KP	**14.3**	**16.5**
Naar KP	**16.5**	**29.0**
toelichting	*Pull string door trench naar de kust en droge verbinding HDD sectie*	*Diep genoeg voor geankerd legschip*
Pijpleiding Installatiemethode	Geankerd legschip + post installatie begraven	Geankerd legschip + post installatie begraven
Overzicht van in te zetten materieel	Geankerd legschip Transportbak pijpelementen Ondersteuningschip met trencher	Geankerd legschip Transportbak pijpelementen Ondersteuningschip met trencher
Aanvoer van materieel en materiaal	water	water
Duur van werkzaamheden weken	4.1	11.9
Verstoorde oppervlaktes ankers)-m^2	450,000	5,637,500
Licht	24 uur; Anker legschip	24 uur; Anker legschip
Geluid	24 uur; Anker legschip	24 uur; Anker legschip
Baggeren toegangsgeul legschip		
Baggermethode legschip toegangsgeul	Niet van toepassing.	Niet van toepassing.
Baggervolume (m3) - netto		
Duur van werkzaamheden (weken)		
Moment (getij) van werkzaamheden		
Verspreidingslocatie		
Verspreidingsmethode		
Breedte trench in m		
Diepte trench in m		
Lengte trench in m		
Vergraven oppervlaktes		
Verstoorde oppervlaktes (pijpleiding touchdown)-m^2		
Talud		
Licht		
Geluid		
Pijpleiding begraven		
toelichting	*in gebaggerde trench*	ploegen, fluidiseren of jetten
Methode	baggeren van 3 meter diepe trench. Kofferdam vanaf het strand door breker zone. Duur baggerwerk gebaseerd op 2000m3 hopper, 6 ladingen per dag	
Breedte trench in m	6 / 42	
Diepte trench in m	3	
Lengte trench in m	2200	
Baggervolume (m3) - netto	158,400	
Vergraven oppervlaktes (m^2)	92,400	62,500
Verstoorde oppervlaktes (m^2)	92,400	125,000
Duur van werkzaamheden (weken)	2	2
Moment (getij) van werkzaamheden	24 uur	24 uur operatie - support vessel
Licht	24 uur operatie - support vessel	24 uur operatie - support vessel
Geluid	kofferdam aanleg en offshore vessels	24 uur operatie - support vessel
Aanleg kabel en leiding kruising	*0*	*1 NGT*
Aanvoer van materieel en materiaal	Geen verlaten crossings	water (mattress + rock placement)
Vergraven oppervlaktes (m^2)		nvt
Verstoorde oppervlaktes (m^2)		3,000 m2
Licht		1 maal 1 + 2 dagen werk (24/7)
Geluid		1 maal 1 + 2 dagen werk (24/7)
Knippen kruising verlaten kabel	*0*	*2*
Aanvoer van materieel en materiaal	Geen verlaten crossings	water (clumpweights)
Vergraven oppervlaktes (m^2)		600 m2
Verstoorde oppervlaktes (m^2)		1,200 m2
Licht		4 dagen werk daglicht
Geluid		4 dagen werk daglicht

Datum 24/08/2023
Versie 0
Titel Schiermonnikoog - segmenttunnel shore crossing - gehele route

Nr.	Onderwerp		
Sectie	**Van KP**	**0.0**	
	Naar KP	**13.0**	
	toelichting	*Kruising van primaire kering + kwelder*	
	Pijpleiding Installatiemethode	Geboorde tunnel	intrekken leiding (offshore naar onshore of onshore naar offshore)
	Overzicht van in te zetten materieel	Tunnel OD 4 m / ID 3.6 m (bv een Herrenknecht AVND3600AH segment lining machine, Earth Pressure Balance of Slurry TBM. Geankerd legschip pipe supply	Geankerd legschip set-up bij KP13 Transportbak pijpelementen String wordt gelast en in tunnel getrokken (gevuld met water). Details van deze operatie nog onbekend. (Gasunie vervolgstudie met A. Hak)
	Aanvoer van materieel en materiaal	land en water	water
	Duur van werkzaamheden weken	52	15 weken
	Baggermethode exit	TSHD	
	Baggervolume (m3)	10,000	
	Duur van bagger werkzaamheden (weken)	2	
	Moment (getij) van werkzaamheden	rondom laagtij	
	Verspreidingslocatie	lokaal	
	Verspreidingsmethode		
	Breedte trench in m	8	
	Diepte trench in m	5	
	Lengte trench in m	25	
	Talud	1:4	
	Vergraven oppervlaktes (tunnel pit, laybarge access channel)	Ontvangst lokatie tunnel boor machine cica 12 meter diep.: Bagger volume 10.000m^3 Verstoring zeebed 4500 m^2 (1:4) slopes)	
	Verstoorde oppervlaktes (ankers, pijpleiding touchdown)	Minimale land constructie site 100*100=10,000m^2, plus opslag segmenten (basis is intrekken leiding van offshore)	
	Licht		
	Geluid		

Appendix C Route VIII Ameland Wantij Tabellen

Datum 24/08/2023
Versie 0
Titel Ameland - segmenttunnel shore crossing

Nr.	Onderwerp		
Sectie	**Van KP**	**0.0**	
	Naar KP	**13.0**	
	toelichting	*Kruising van primaire kering + kwelder*	
	Pijpleiding Installatiemethode	Geboorde tunnel	intrekken leiding (offshore naar onshore of onshore naar offshore)
	Overzicht van in te zetten materieel	Tunnel OD 4 m / ID 3.6 m (bv een Herrenknecht AVND3600AH segment lining machine, Earth Pressure Balance of Slurry TBM. Geankerd legschip pipe supply	Geankerd legschip set-up bij KP13 Transportbak pijpelementen String wordt gelast en in tunnel getrokken (gevuld met water). Details van deze operatie nog onbekend. (Gasunie vervolgstudie met A. Hak)
	Aanvoer van materieel en materiaal	land en water	water
	Duur van werkzaamheden weken	52	15 weken
	Baggermethode exit	TSHD	
	Baggervolume (m3)	10,000	
	Duur van bagger werkzaamheden (weken)	2	
	Moment (getij) van werkzaamheden	rondom laagtij	
	Verspreidingslocatie	lokaal	
	Verspreidingsmethode		
	Breedte trench in m	8	
	Diepte trench in m	5	
	Lengte trench in m	25	
	Talud	1:4	
	Vergraven oppervlaktes (tunnel pit, laybarge access channel)	Ontvangst lokatie tunnel boor machine cica 12 meter diep.: Bagger volume 10.000m^3 Verstoring zeebed 4500 m^2 (1:4) slopes)	
	Verstoorde oppervlaktes (ankers, pijpleiding touchdown)	Minimale land constructie site 100*100=10,000m^2, plus opslag segmenten (basis is intrekken leiding van offshore)	
	Licht		
	Geluid		

Datum 24/08/2023
Versie 0
Titel Kruising Waddengebied met serie HDD's

Nr.	Onderwerp						
		Tussen elke 1700 meter HDD zitten twee werkeilanden van 100 x 10 meter					
	Installatie	**KP 0.0 - KP 1.7**	**KP 1.8 - KP 3.5**	**KP 3.6 - KP 5.3**	**KP 5.4 - KP 7.1**	**KP 7.2 - KP 8.9**	**KP 9.0 - KP 10.7**
	toelichting	*Kruising van primaire kering + kwelder*	*Kruising waddenzee*	*Kruising waddenzee*	*Kruising waddenzee*	*Kruising Waddenzee*	*Kruising Oerd / It Fryske Gea / EXIT Noordzee*
	Installatiemethode (300-ton HDD rig)	HDD 1 - 1700 meter - Diameter buis (36") (H_6) (of 48")	HDD 2 - 1700 meter - Diameter buis (36") (H_6)	HDD 3 - 1700 meter - Diameter buis (42") (H_6) - Geboorde diameter (63") (H_6)	HDD 4 - 1700 meter - Diameter buis (42") (H_6) - Geboorde diameter (63") (H_6)	HDD 5 - 1700 meter - Diameter buis (42") (H_6) - Geboorde diameter (63") (H_6)	HDD 6 - 1700 meter - Diameter buis (42") (H_6) - Geboorde diameter (63") (H_6) - Diameter buis (22") (DC / AC kabel incl. fibre)
	Bentoniet en Recycle	Op land	Op land via Boosterpomp / 4" retour leiding geinstalleerd door HDD1	Op land via Boosterpomp / 4" retour leiding geinstalleerd door HDD1 & HDD 2	Op land via Boosterpomp / 4" retour leiding geinstalleerd door HDD1 & HDD 2 & HDD 3	Op land via Boosterpomp / 4" retour leiding geinstalleerd door HDD1 & HDD 2 & HDD3 & HDD 4	Op land via Boosterpomp / 4" retour leiding geinstalleerd door HDD1 & HDD 2 & HDD3 & HDD 4
	Boor proces (H_6)	- Pilot 12 1/4" (H_6) incl. Gyro Steering Tool / Paratek - Voorwaarts ruimen fase 1 - Voorwaarts ruimen fase 2 - Voorwaarts ruimen fase 3 (alleen voor 48" pijp) - Cleaning run - Optie op meet in the middle	- Pilot 12 1/4" (H_6) incl. Gyro Steering Tool / Paratek - Voorwaarts ruimen fase 1 - Voorwaarts ruimen fase 2 - Voorwaarts ruimen fase 3 (alleen voor 48" pijp) - Cleaning run - Optie op meet in the middle	- Pilot 12 1/4" (H_6) incl. Gyro Steering Tool / Paratek - Voorwaarts ruimen fase 1 - Voorwaarts ruimen fase 2 - Voorwaarts ruimen fase 3 (alleen voor 48" pijp) - Cleaning run - Optie op meet in the middle	- Pilot 12 1/4" (H_6) incl. Gyro Steering Tool / Paratek - Voorwaarts ruimen fase 1 - Voorwaarts ruimen fase 2 - Voorwaarts ruimen fase 3 (alleen voor 48" pijp) - Cleaning run - Optie op meet in the middle	- Pilot 12 1/4" (H_6) incl. Gyro Steering Tool / Paratek - Voorwaarts ruimen fase 1 - Voorwaarts ruimen fase 2 - Voorwaarts ruimen fase 3 (alleen voor 48" pijp) - Cleaning run - Optie op meet in the middle	- Pilot 12 1/4" (H_6) incl. Gyro Steering Tool / Paratek - Voorwaarts ruimen fase 1 - Voorwaarts ruimen fase 2 - Voorwaarts ruimen fase 3 (alleen voor 48" pijp) - Cleaning run - Optie op meet in the middle
	Aanvoer personeel	- Via land	- Via Crew Boot op hoog water (crew verblijft aan boord)	- Via Crew Boot op hoog water (crew verblijft aan boord)	- Via Crew Boot op hoog water (crew verblijft aan boord)	- Via Crew Boot op hoog water (crew verblijft aan boord)	- Via Crew Boot op hoog water (crew verblijft aan boord) - Via Land (verblijf op Ameland)
	Installatie Stalen buis	- Op land met pipe pusher & HDD rig - 1700 meter uitleg trace nodig	- Intrekken met HDD rig & pipe pusher - Float-in op hoog tij met shallow draft multicat / Sleepboot en positioneren op rollerbaan - Tracking met GPS systeem zodat positie buis live is te volgen	- Intrekken met HDD rig & pipe pusher - Float-in op hoog tij met shallow draft multicat / Sleepboot en positioneren op rollerbaan - Tracking met GPS systeem zodat positie buis live is te volgen	- Intrekken met HDD rig & pipe pusher - Float-in op hoog tij met shallow draft multicat / Sleepboot en positioneren op rollerbaan - Tracking met GPS systeem zodat positie buis live is te volgen	- Intrekken met HDD rig & pipe pusher - Float-in op hoog tij met shallow draft multicat / Sleepboot en positioneren op rollerbaan - Tracking met GPS systeem zodat positie buis live is te volgen	- Intrekken met HDD rig & pipe pusher - Float-in op hoog tij met shallow draft multicat / Sleepboot en positioneren op rollerbaan - Tracking met GPS systeem zodat positie buis live is te volgen
	Duur en moment (getij) van werkzaamheden weken	4 (excl. mob/demob)	4 (excl. mob/demob)	4 (excl. mob/demob)	4 (excl. mob/demob)	4 (excl. mob/demob)	4 (excl. mob/demob)
	Getijden windows	Getijden windows om bouwkuipen te bereiken springtij: - +/- 5:20 uur voor locaties +1.6 meter LAT - +/- 7:20 uur voor locaties +1.1 meter LAT Getijden windows om bouwkuipen te bereiken doodtij: - +/- 3:10 uur voor locaties +1.6 meter LAT - +/- 6:20 uur voor locaties + 1.1 meter LAT	Getijden windows om bouwkuipen te bereiken springtij: - +/- 5:20 uur voor locaties +1.6 meter LAT - +/- 7:20 uur voor locaties +1.1 meter LAT Getijden windows om bouwkuipen te bereiken doodtij: - +/- 3:10 uur voor locaties +1.6 meter LAT - +/- 6:20 uur voor locaties + 1.1 meter LAT	Getijden windows om bouwkuipen te bereiken springtij: - +/- 5:20 uur voor locaties +1.6 meter LAT - +/- 7:20 uur voor locaties +1.1 meter LAT Getijden windows om bouwkuipen te bereiken doodtij: - +/- 3:10 uur voor locaties +1.6 meter LAT - +/- 6:20 uur voor locaties + 1.1 meter LAT	Getijden windows om bouwkuipen te bereiken springtij: - +/- 5:20 uur voor locaties +1.6 meter LAT - +/- 7:20 uur voor locaties +1.1 meter LAT Getijden windows om bouwkuipen te bereiken doodtij: - +/- 3:10 uur voor locaties +1.6 meter LAT - +/- 6:20 uur voor locaties + 1.1 meter LAT	Getijden windows om bouwkuipen te bereiken springtij: - +/- 5:20 uur voor locaties +1.6 meter LAT - +/- 7:20 uur voor locaties +1.1 meter LAT Getijden windows om bouwkuipen te bereiken doodtij: - +/- 3:10 uur voor locaties +1.6 meter LAT - +/- 6:20 uur voor locaties + 1.1 meter LAT	Getijden windows om bouwkuipen te bereiken springtij: - +/- 5:20 uur voor locaties +1.6 meter LAT - +/- 7:20 uur voor locaties +1.1 meter LAT Getijden windows om bouwkuipen te bereiken doodtij: - +/- 3:10 uur voor locaties +1.6 meter LAT - +/- 6:20 uur voor locaties + 1.1 meter LAT
	Baggeren en vergraven	**KP 0.0 - KP 1.7**	**KP 1.8 - KP 3.5**	**KP 3.6 - KP 5.3**	**KP 5.4 - KP 7.1**	**KP 7.2 - KP 8.9**	**KP 9.0 - KP 10.7**
	toelichting	*Kruising van primaire kering + kwelder*	*Kruising waddenzee*	*Kruising waddenzee*	*Kruising waddenzee*	*Kruising Waddenzee*	*Kruising Oerd / It Fryske Gea / EXIT Noordzee*
	Baggermethode	NVT	NVT	NVT	NVT	NVT	
	Baggervolume (m3)						
	Duur van werkzaamheden (weken)						
	Moment (getij) van werkzaamheden						
	Verspreidingslocatie						
	Verspreidingsmethode						
	Breedte trench in m						3
	Diepte trench in m						3
	Lengte trench in m						50
	Talud						1:5
	Materieel (offshore)						
	Overzicht van in te zetten materieel		- HDD spread op ponton met: - Ponton 60 x 30 meter -Accommodatie voor 16 personen -1x 300-ton HDD rig -Stangenkratten (2000 meter boorpijp 7 5/8") -1x Stuurcabine (10ft) -1x Hogedrukpomp (20ft) -1x Bentoniet opslagtank (40 ft) -2x 500 kVa generator sets (20ft) -1x 60 kVa generator set (10 ft) -1x COSSH Container(10ft) -1x Reserve onderdelen container (20ft) -1x Werkplaatscontainer (20ft) -1x Container project items (20ft) - Pipe Pusher (20ft) - Powerpack Pipe Pusher (20ft) -30-ton rupskraan -1x Crawler Kraan -Spudpalen -4x anker lieren -1xTrilblok -Damwandplanken	- HDD spread op ponton met: - Ponton 60 x 30 meter -Accommodatie voor 16 personen -1x 300-ton HDD rig -Stangenkratten (2000 meter boorpijp 7 5/8") -1x Stuurcabine (10ft) -1x Hogedrukpomp (20ft) -1x Bentoniet opslagtank (40 ft) -2x 500 kVa generator sets (20ft) -1x 60 kVa generator set (10 ft) -1x COSSH Container(10ft) -1x Reserve onderdelen container (20ft) -1x Werkplaatscontainer (20ft) -1x Container project items (20ft) - Pipe Pusher (20ft) - Powerpack Pipe Pusher (20ft) -30-ton rupskraan -1x Crawler Kraan -Spudpalen -4x anker lieren -1xTrilblok -Damwandplanken	- HDD spread op ponton met: - Ponton 60 x 30 meter -Accommodatie voor 16 personen -1x 300-ton HDD rig -Stangenkratten (2000 meter boorpijp 7 5/8") -1x Stuurcabine (10ft) -1x Hogedrukpomp (20ft) -1x Bentoniet opslagtank (40 ft) -2x 500 kVa generator sets (20ft) -1x 60 kVa generator set (10 ft) -1x COSSH Container(10ft) -1x Reserve onderdelen container (20ft) -1x Werkplaatscontainer (20ft) -1x Container project items (20ft) - Pipe Pusher (20ft) - Powerpack Pipe Pusher (20ft) -30-ton rupskraan -1x Crawler Kraan -Spudpalen -4x anker lieren -1xTrilblok -Damwandplanken	- HDD spread op ponton met: - Ponton 60 x 30 meter -Accommodatie voor 16 personen -1x 300-ton HDD rig -Stangenkratten (2000 meter boorpijp 7 5/8") -1x Stuurcabine (10ft) -1x Hogedrukpomp (20ft) -1x Bentoniet opslagtank (40 ft) -2x 500 kVa generator sets (20ft) -1x 60 kVa generator set (10 ft) -1x COSSH Container(10ft) -1x Reserve onderdelen container (20ft) -1x Werkplaatscontainer (20ft) -1x Container project items (20ft) - Pipe Pusher (20ft) - Powerpack Pipe Pusher (20ft) -30-ton rupskraan -1x Crawler Kraan -Spudpalen -4x anker lieren -1xTrilblok -Damwandplanken	- HDD spread op ponton met: - Ponton 60 x 30 meter -Accommodatie voor 16 personen -1x 300-ton HDD rig -Stangenkratten (2000 meter boorpijp 7 5/8") -1x Stuurcabine (10ft) -1x Hogedrukpomp (20ft) -1x Bentoniet opslagtank (40 ft) -2x 500 kVa generator sets (20ft) -1x 60 kVa generator set (10 ft) -1x COSSH Container(10ft) -1x Reserve onderdelen container (20ft) -1x Werkplaatscontainer (20ft) -1x Container project items (20ft) - Pipe Pusher (20ft) - Powerpack Pipe Pusher (20ft) -30-ton rupskraan -1x Crawler Kraan -Spudpalen -4x anker lieren -1xTrilblok -Damwandplanken
	Materieel (onshore)						
	Overzicht van in te zetten materieel	- HDD spread met: -1x 300-ton HDD rig -Stangenkratten (2000 meter boorpijp 7 5/8") -1x Stuurcabine (10ft) -1x Hogedrukpomp (20ft) -1x powerpack (20ft) -2x Mixunit (20ft) -1x Bentoniet opslagtank (40 ft) -3x 500 kVa generator sets (20ft) -1x 60 kVa generator set (10 ft) -1x Olie opslag (10ft) -1x mudlab (10ft) -2x Recycle system (20ft) -1x Reserve onderdelen container (20ft) -1x Werkplaatscontainer (20ft) -1x Container project items (20ft) - Pipe Pusher (20ft) - Powerpack Pipe Pusher (20ft) -Gebied opslag project spullen (5x5 meter) -Gebied opslag bentoniet (5 x 10 meter) -Wateropslag (200 m3) -30-ton rupskraan -18-ton mobiele kraan -Ketenpark (kantoor, vergaderruimte, schaft, sanitair, kleedruimtes) (8x 20ft) -Las equipment (optioneel)						
	Aanvoer materieel						
	Aanvoer van materieel en materiaal	**land:** - Vrachtwagens **water:** - Sleepboten < 500 t Gross tonnage (GT) - Crew boten / kleine sleepers < 25 t Gross tonnage - pontons (30x10 meter) - Bunker schip < 100 t Gross Tonnage (GT)	water: - Sleepboten < 500 t Gross tonnage (GT) - Crew boten / kleine sleepers < 25 t Gross tonnage - pontons (30x10 meter) - Bunker schip < 100 t Gross Tonnage (GT)	water: - Sleepboten < 500 t Gross tonnage (GT) - Crew boten / kleine sleepers < 25 t Gross tonnage - pontons (30x10 meter) - Bunker schip < 100 t Gross Tonnage (GT)	water: - Sleepboten < 500 t Gross tonnage (GT) - Crew boten / kleine sleepers < 25 t Gross tonnage - pontons (30x10 meter) - Bunker schip < 100 t Gross Tonnage (GT)	water: - Sleepboten < 500 t Gross tonnage (GT) - Crew boten / kleine sleepers < 25 t Gross tonnage - pontons (30x10 meter) - Bunker schip < 100 t Gross Tonnage (GT)	water: - Sleepboten < 500 t Gross tonnage (GT) - Crew boten / kleine sleepers < 25 t Gross tonnage - pontons (30x10 meter) - Bunker schip < 100 t Gross Tonnage (GT)
	Oppervlaktes						
	Vergraven oppervlaktes (let op, hier zitten formules in dus allen waardes in Groene Cellen veranderen Rode Cellen zijn berekende waardes						
	HDD	**Waarde**	**Eenheid**	**Opmerking**			
	Diameter buis	36	[Inch]	In de huidige studie gaan we uit van een 36" waterstof leiding. Om voorbereid te zijn in te toekomst kan dit bijvoorbeeld ook een 48" leiding worden			
	Diameter buis	**0.9144**	[m]				
	Factor Diameter boorgat	1.4	[-]	tijdens detailed engineering kan deze factor nog veranderen tussen de waarde 1.2 - 1.5 afhankelijk van de diameter van de buis, intrede hoek en radius.			
	Totale diameter boorgat	**1.28016**	[m]				
	Lengte boring	1700	[m]				
	Aantal boringen	6	[-]				
	Aantal m3 per boring	**2188.10**	[m3]				
	Totaal aantal m3	**13128.60**	[m3]				
	Bouwkuip						
	Lengte	100	[m]				
	Breedte	10	[m]				
	Diepte	4	[m]	Er is nu uitgegaan dat er uit de bouwkuip 4 meter grond moet worden ontgraven wat later weer terug wordt gebracht tot orgineel zeebed niveau. Dit om er voor te zorgen dat de pijp op het wad een minimale dekking heeft van 2.0 meter bovenkant leiding. Dit is voldoende voor de delen in een morfologisch stabiel gebied.			
	Aantal bouwkuipen	5	[-]				
	Aantal m3 per bouwkuip	**4000**	[m3]				
	Toaal aantal m3	**20000**	[m3]				
	Verstoorde oppervlaktes						
	Bouwkuipen	**5000**	[m2]	Langdurige verstoring			
	HDD string voor installatie	**10200**	[m2]	Kortstondige verstoring (max 2 dagen)			
	werkbak HDD spread						
	Lengte	60	[m]				
	Breedte	30	[m]				
	Ankergebied (4x per locatie)	500	[m2]				
	Totale oppervlakte	**9500**	[m2]	Langdurige verstoring			
	Werkbak Extra equipment (aan/afvoer)						
	lengte	30	[m]				
	breedte	10	[m]				
	Totale oppervlakte	**1500**	[m2]	Langdurige verstoring			
	Multicat / Sleeper						
	Lengte	40	[m]				
	Breedte	12	[m]				
	Totale oppervlakte	**2400**	[m2]	Langdurige verstoring			
	Totaal aantal vergraven volume	**33128.60**	[m3]				
	Totaal aantal verstoorde oppervlaktes	**28600**	[m2]				
	Licht en geluid						
	Licht	- Boorwerkzaamheden zijn 24/7. Er kan gebruik gemaakt worden van groene kappen rondom de lichten zodat het licht minder intens wordt ervaren door vogels in het gebied - Mobilisatie en andere werkzaamheden kunnen 12/7 worden uitgevoerd					
	Geluid	- Geluidsniveau HDD spread op de bron is XX dB. Hier kunnen mitigerende maatregelen voor worden genomen. Denk hierbij aan de volgende items: '- Electrische HDD rig - Hybride Hogedruk pomp voor bentoniet - Gebruik van moderne Generatoren (Stage V generatoren sets) - Eventueel waterstof generatoren					

Offshore Installatie		
Van KP	**10.7**	**12.7**
Naar KP	**12.7**	**23.0**
toelichting	*Pull string door trench naar de kust en droge verbinding HDD sectie*	*Diep genoeg voor geankerd legschip*
Pijpleiding Installatiemethode	Geankerd legschip + post installatie begraven	Geankerd legschip + post installatie begraven
Overzicht van in te zetten materieel	Geankerd legschip Transportbak pijpelementen Ondersteuningsschip met trencher	Geankerd legschip Transportbak pijpelementen Ondersteuningsschip met trencher
Aanvoer van materieel en materiaal	water	water
Duur van werkzaamheden weken	3.9	9.8
Verstoorde oppervlaktes ankers)-m^2	450,000	4,645,300
Licht	24 uur; Anker legschip	24 uur; Anker legschip
Geluid	24 uur; Anker legschip	24 uur; Anker legschip
Baggeren toegangsgeul legschip		
Baggermethode legschip toegangsgeul	Niet van toepassing.	Niet van toepassing.
Baggervolume (m3) - netto		
Duur van werkzaamheden (weken)		
Moment (getij) van werkzaamheden		
Verspreidingslocatie		
Verspreidingsmethode		
Breedte trench in m		
Diepte trench in m		
Lengte trench in m		
Vergraven oppervlaktes		
Verstoorde oppervlaktes (pijpleiding touchdown)-m^2		
Talud		
Licht		
Geluid		
Pijpleiding begraven		
toelichting	*in gebaggerde trench*	ploegen, fluidiseren of jetten
Methode	baggeren van 3 meter diepe trench. Kofferdam vanaf het strand door breker zone. Duur baggerwerk gebaseerd op 2000m3 hopper, 6 ladingen per dag	
Breedte trench in m	6 / 42	
Diepte trench in m	3	
Lengte trench in m	2000	
Baggervolume (m3) - netto	144,000	
Vergraven oppervlaktes (m^2)	84,000	51,500
Verstoorde oppervlaktes (m^2)	84,000	103,000
Duur van werkzaamheden (weken)	2	2
Moment (getij) van werkzaamheden	24 uur	24 uur operatie - support vessel
Licht	24 uur operatie - support vessel	24 uur operatie - support vessel
Geluid	kofferdam aanleg en offshore vessels	24 uur operatie - support vessel
Aanleg kabel en leiding kruising	*0*	*1 NGT + NAM flexible (zie note)*
Aanvoer van materieel en materiaal	Geen verlaten crossings	water (mattress + rock placement)
Vergraven oppervlaktes (m^2)		nvt
Verstoorde oppervlaktes (m^2)		3,000 m2
Licht		1 maal 1 + 2 dagen werk (24/7)
Geluid		1 maal 1 + 2 dagen werk (24/7)
Knippen kruising verlaten kabel	*0*	*0*
Aanvoer van materieel en materiaal	Geen verlaten crossings	Geen verlaten crossings
Vergraven oppervlaktes (m^2)		
Verstoorde oppervlaktes (m^2)		
Licht		
Geluid		

Appendix D Route IX Zoutkamperlaag Tabellen

Datum 24/08/2023
Versie 0
Titel **Zoutkamperlaag - Oost - gehele route**

Nr.	HDD kruising waterkering	
Sectie	**Van KP**	**0.0**
	Naar KP	**1.7**
	toelichting	*Kruising van primaire kering + kwelder*
	Installatiemethode (300-ton HDD rig)	HDD - 1700 meter - Diameter buis (36'') (H_2) (of 48'')
	Bentoniet en Recycle	Op land
	Boor proces (H_2)	- Pilot 12 1/4'' (H_2) incl. Gyro Steering Tool / Paratek - Voorwaarts ruimen fase 1 - Voorwaarts ruimen fase 2 - Voorwaarts ruimen fase 3 (alleen voor 48'' pijp) - Cleaning run - Optie op meet in the middle
	Aanvoer personeel	- Via land
	Installatie Stalen buis	- Op land met pipe pusher & HDD rig - 1700 meter uitleg trace nodig
	Duur en moment (getij) van werkzaamheden weken	4 (excl. mob/demob)
	Getijden windows	Getijden windows om bouwkuipen te bereiken springtij: - +/- 5:20 uur voor locaties +1.6 meter LAT - +/- 7:20 uur voor locaties +1.1 meter LAT Getijden windows om bouwkuipen te bereiken doodtij: - +/- 3:10 uur voor locaties +1.6 meter LAT - +/- 6:20 uur voor locaties + 1.1 meter LAT
	Materieel (onshore)	
	Overzicht van in te zetten materieel	- HDD spread met: -1x 300-ton HDD rig -Stangenkratten (2000 meter boorpijp 7 5/8'') -1x Stuurcabine (10ft) -1x Hogedrukpomp (20ft) -1x powerpack (20ft) -2x Mixunit (20ft) -1x Bentoniet opslagtank (40 ft) -3x 500 kVa generator sets (20ft) -1x 60 kVa generator set (10 ft) -1x Olie opslag (10ft) -1x mudlab (10ft) -2x Recycle system (20ft) -1x Reserve onderdelen container (20ft) -1x Werkplaatscontainer (20ft) -1x Container project items (20ft) - Pipe Pusher (20ft) - Powerpack Pipe Pusher (20ft) -Gebied opslag project spullen (5x5 meter) -Gebied opslag bentoniet (5 x 10 meter) -Wateropslag (200 m3) -30-ton rupskraan -18-ton mobiele kraan -Ketenpark (kantoor, vergaderruimte, schaft, sanitair, kleedruimtes) (8x 20ft) -Las equipment (optioneel)
	Aanvoer materieel	
	Aanvoer van materieel en materiaal	**land:** - Vrachtwagens **water:** - Sleepboten < 500 t Gross tonnage (GT) - Crew boten / kleine sleepers < 25 t Gross tonnage - pontons (30x10 meter) - Bunker schip < 100 t Gross Tonnage (GT)
	Oppervlaktes	
	Vergraven oppervlaktes (let op, hier zitten formules in dus allen waardes in Groene Cellen veranderen Rode Cellen zijn b	
	HDD	**Waarde**
	Diameter buis (inch)	48
	Diameter buis (m)	1.2192
	Factor Diameter boorgat	1.4
	Totale diameter boorgat (m)	1.70688
	Lengte boring (m)	1700
	Aantal m3 boring	3889.96
	Bouwkuip offshore voor tie-in	
	Lengte (m)	100
	Breedte (m)	10
	Diepte (m)	3
	Aantal m3 per bouwkuip	3000
	Verstoorde oppervlaktes	
	Bouwkuip m2	1000
	HDD string voor installatie (m2) - 5 m breed	8500
	werkbak HDD spread	
	Lengte	60
	Breedte	30
	Ankergebied (4x per locatie)	100
	Totale oppervlakte	1900
	Werkbak Extra equipment (aan/afvoer)	
	lengte	30
	breedte	10
	Totale oppervlakte	300
	Multicat / Sleeper	
	Lengte	40
	Breedte	12
	Totale oppervlakte	

Offshore Installatie							
Van KP	**1.7**	**3.0**	**8.0**	**12.0**	**19.0**	**22.0**	**26.0**
Naar KP	**3.0**	**8.0**	**12.0**	**19.0**	**22.0**	**26.0**	**31.0**
toelichting	*Diep genoeg voor geankerd legschip*	*Toegang baggeren voor geankerd legschip*	*Diep genoeg voor geankerd legschip*	*Diep genoeg voor geankerd legschip*	*Toegang baggeren voor geankerd legschip*	*Diep genoeg voor geankerd legschip*	*Diep genoeg voor DP legschip*
Pijpleiding Installatiemethode	Geankerd legschip + post installatie begraven	Geankerd legschip + toegangsgeul + post installatie begraven	Geankerd legschip + post installatie begraven	Geankerd legschip + post installatie begraven	Geankerd legschip + toegangsgeul + post installatie begraven	Geankerd legschip + post installatie begraven	Geankerd legschip + post installatie begraven
Overzicht van in te zetten materieel	Geankerd legschip Transportbak pijpelementen Ondersteuningsschip met trencher	Geankerd legschip Transportbak pijpelementen Ondersteuningsschip met trencher	Geankerd legschip Transportbak pijpelementen Ondersteuningsschip met trencher	Geankerd legschip Transportbak pijpelementen Ondersteuningsschip met trencher	Geankerd legschip Transportbak pijpelementen Ondersteuningsschip met trencher	Geankerd legschip Transportbak pijpelementen Ondersteuningsschip met trencher	Geankerd legschip Transportbak pijpelementen Ondersteuningsschip met trencher
Aanvoer van materieel en materiaal	water	water	water	water	water	water	water
Duur van werkzaamheden weken	1.7	4.8	3.8	6.7	2.9	3.8	0.3
Verstoorde oppervlaktes (pijpleiding touchdown + ankers)-m^2	586,300	1,905,000	1,804,000	7000	1,125,000	4000	5000
Licht	24 uur; Anker legschip	24 uur; Anker legschip	24 uur; Anker legschip	24 uur; Anker legschip	24 uur; Anker legschip	24 uur; Anker legschip	24 uur; DP legschip
Geluid	24 uur; Anker legschip	24 uur; Anker legschip	24 uur; Anker legschip	24 uur; Anker legschip	24 uur; Anker legschip	24 uur; Anker legschip	24 uur; DP legschip
Baggeren toegangsgeul legschip							
Baggermethode legschip toegangsgeul	Niet van toepassing,	Afhankelijk zeebed migratie. Aangenomen 2.5 meter baggerdiepte over lengte. Gebaseerd op 2000m3 hopper, 6 ladingen per dag	Niet van toepassing,	Niet van toepassing,	Afhankelijk zeebed migratie. Aangenomen 3 meter baggerdiepte over lengte. Gebaseerd op 2000m3 hopper, 6 ladingen per dag	Niet van toepassing,	Niet van toepassing,
Baggervolume (m3) - netto		700,000			550,000		
Duur van werkzaamheden (weken)		8			7		
Moment (getij) van werkzaamheden		24/7			24/7		
Verspreidingslocatie		buiten geul			buiten geul		
Verspreidingsmethode		hopper opening			hopper opening		
Breedte trench in m		40			40		
Diepte trench in m		2.5			2		
Lengte trench in m		5,000			3,000		
Vergraven oppervlaktes		350,000			228,000		
Verstoorde oppervlaktes (pijpleiding touchdown)-m^2		350,000			228,000		
Talud		1:6			1:6		
Licht		24/7 operatie			24/7 operatie		
Geluid		24/7 operatie			24/7 operatie		
Pijpleiding begraven							
toelichting	*post installatie begraven*	*post installatie begraven in trench*	*post installatie begraven*	*post installatie begraven*	*post installatie begraven in trench*	*post installatie begraven*	*post installatie begraven*
Methode	ploegen, fluidiseren of jetten	ploegen, fluidiseren of jetten	ploegen, fluidiseren of jetten	ploegen, fluidiseren of jetten	ploegen, fluidiseren of jetten	ploegen, fluidiseren of jetten	ploegen, fluidiseren of jetten
Duur van werkzaamheden (weken)	1	1	1	1	1	1	1
Moment (getij) van werkzaamheden	24 uur	24 uur	24 uur	24 uur	24 uur	24 uur	24 uur
Vergraven oppervlaktes (m^2)	6,500	in bagger geul	20,000	35,000	in bagger geul	20,000	25,000
Verstoorde oppervlaktes (m^2)	13,000	in bagger geul	40,000	70,000	in bagger geul	40,000	50,000
Licht	24 uur operatie - support vessel	24 uur operatie - support vessel	24 uur operatie - support vessel	24 uur operatie - support vessel	24 uur operatie - support vessel	24 uur operatie - support vessel	24 uur operatie - support vessel
Geluid	24 uur operatie - support vessel	24 uur operatie - support vessel	24 uur operatie - support vessel	24 uur operatie - support vessel	24 uur operatie - support vessel	24 uur operatie - support vessel	24 uur operatie - support vessel
Aanleg kabel en leiding kruising	*0*	*0*	*0*	*0*	*0*	*1 NGT*	*0*
Aanvoer van materieel en materiaal	Geen actieve Crossings	Geen actieve Crossings	Geen actieve Crossings	Geen actieve Crossings	Geen actieve Crossings	water (mattress + rock placement)	Geen actieve Crossings
Vergraven oppervlaktes (m^2)						nvt	
Verstoorde oppervlaktes (m^2)						3,000 m2	
Licht						1 maal 1 + 2 dagen werk (24/7)	
Geluid						1 maal 1 + 2 dagen werk (24/7)	
Knippen kruising verlaten kabel	*0*	*2*	*1*	*3*	*1*	*0*	*0*
Aanvoer van materieel en materiaal	Geen verlaten crossings	water (clumpweights)	water (clumpweights)	water (clumpweights)	water (clumpweights)	Geen verlaten crossings	Geen verlaten crossings
Vergraven oppervlaktes (m^2)		600 m2	300 m2	900 m2	300 m2		
Verstoorde oppervlaktes (m^2)		1,200 m2	600 m2	1,800 m2	600 m2		
Licht		4 dagen werk daglicht	2 dagen werk daglicht	6 dagen werk daglicht	2 dagen werk daglicht		
Geluid		4 dagen werk daglicht	2 dagen werk daglicht	6 dagen werk daglicht	2 dagen werk daglicht		

Datum 24/08/2023
Versie 0
Titel **Zoutkamperlaag - segmenttunnel shore crossing**

Benodigde informatie op de Waddenzee baseline 2				Zie voor rest route Baseline2-East HDD KP12 en verder
Nr.	Onderwerp			
Sectie	**Van KP**	**-0.8**		
	Naar KP	**5.0**		
	toelichting	*Kruising van primaire kering + kwelder*		
	Pijpleiding Installatiemethode	Geboorde tunnel + intrekken leiding (offshore naar onshore of onshore naar offshore)		
	Overzicht van in te zetten materieel	Tunnel OD 4 m / ID 3.6 m (bv een Herrenknecht AVND3600AH segment lining machine, Earth Pressure Balance of Slurry TBM. Geankerd legschip pipe supply		
	Aanvoer van materieel en materiaal	land en water		
	Duur van werkzaamheden weken	52		
	Baggermethode legschip toegangsgeul	TSHD		
	Baggervolume (m3)	10,000		
	Duur van werkzaamheden (weken)			
	Moment (getij) van werkzaamheden	rondom laagtij		
	Verspreidingslocatie	lokaal		
	Verspreidingsmethode	depositie in de geul		
	Breedte trench in m	8		
	Diepte trench in m	5		
	Lengte trench in m	25		
	Talud	1:4		
	Vergraven oppervlaktes (tunnel pit, laybarge access channel)	Ontvangst lokatie tunnel boor machine cica 12 meter diep.: Bagger volume 10.000m^3 Verstoring zeebed 4500 m^2 (1:4) slopes)		
	Verstoorde oppervlaktes (ankers, pijpleiding touchdown)	Minimale land constructie site 100*100=10,000m^2, plus opslag segmenten (basis is intrekken leiding van offshore)		
	Licht			
	Geluid			
	Pijpleiding begraven : Baggeren en vergraven			
	toelichting	*tunnel exit pit*		
	Methode	TSHD		
	Baggervolume (m3)	10,000		
	Duur van werkzaamheden (weken)	nvt		
	Moment (getij) van werkzaamheden	rondom laagtij		
	Verspreidingslocatie	lokaal		
	Verspreidingsmethode	depositie in de geul		
	Breedte trench in m	8		
	Diepte trench in m	5		
	Lengte trench in m	25		
	Talud	1:4		
	Aanvoer van materieel en materiaal	land en water		
	Vergraven oppervlaktes (m^2)	Ontvangst lokatie tunnel boor machine cica 12 meter diep.: Verstoring zeebed 4500 m^2 (1:4) slopes)		
	Verstoorde oppervlaktes (m^2)	Minimale land constructie site 100*100=10,000m^2, plus opslag segmenten (basis is intrekken leiding van offshore)		
	Licht			
	Geluid			

Datum 24/08/2023
Versie 0

Titel Zoutkamperlaag - West serie HDD's

Benodigde informatie op de Waddenzee baseline_X_VLST					Zie voor rest route Baseline2-East HDD KP12 en verder (300 meter tail voor recovery)
Nr.	Onderwerp				
		Tussen elke 1700 meter HDD zitten twee werkeilanden van 100 x 10 meter			
	Installatie	**KP 0.0 - KP 1.7**	**KP 1.8 - KP 3.5**	**KP 3.6 - KP 5.3**	
	toelichting	*Kruising van primaire kering + kwelder*	*Kruising waddenzee*	*Kruising waddenzee / Engelsmanplaat*	
	Installatiemethode (300-ton HDD rig)	HDD 1 - 1700 meter - Diameter buis (36") (H_2) (of 48")	HDD 2 - 1700 meter - Diameter buis (36") (H_2) (of 48")	HDD 3 - 1700 meter - Diameter buis (36") (H_2) (of 48")	
	Bentoniet en Recycle	Op land	Op land via Boosterpomp / 6" retour leiding geinstalleerd door HDD1	Op land via Boosterpomp / 6" retour leiding geinstalleerd door HDD1 & HDD 2	
	Boor proces (H_2)	- Pilot 12 1/4" (H_2) incl. Gyro Steering Tool / Paratek - Voorwaarts ruimen fase 1 - Voorwaarts ruimen fase 2 - Voorwaarts ruimen fase 3 (alleen voor 48" pijp) - Cleaning run - Optie op meet in the middle	- Pilot 12 1/4" (H_2) incl. Gyro Steering Tool / Paratek - Voorwaarts ruimen fase 1 - Voorwaarts ruimen fase 2 - Voorwaarts ruimen fase 3 (alleen voor 48" pijp) - Cleaning run - Optie op meet in the middle	- Pilot 12 1/4" (H_2) incl. Gyro Steering Tool / Paratek - Voorwaarts ruimen fase 1 - Voorwaarts ruimen fase 2 - Voorwaarts ruimen fase 3 (alleen voor 48" pijp) - Cleaning run - Optie op meet in the middle	
	Aanvoer personeel	- Via land	- Via Crew Boot op hoog water (crew verblijft aan boord) - Zeer ondiep + 2 meter LAT eventueel met amfibische voertuigen!	- Via Crew Boot op hoog water (crew verblijft aan boord) - Zeer ondiep + 2 meter LAT eventueel met amfibische voertuigen!	
	Installatie Stalen buis	- Op land met pipe pusher & HDD rig - 1700 meter uiteg trace nodig	- Intrekken met HDD rig & pipe pusher - Float-in op hoog tij met shallow draft multicat / Sleepboot en positioneren op rollerbaan - Tracking met GPS systeem zodat positie buis live is te volgen	- Intrekken met HDD rig & pipe pusher - Float-in op hoog tij met shallow draft multicat / Sleepboot en positioneren op rollerbaan - Tracking met GPS systeem zodat positie buis live is te volgen	
	Duur en moment (getij) van werkzaamheden weken	4 (excl. mob/demob)	4 (excl. mob/demob)	4 (excl. mob/demob)	
	Getijden windows	Getijden windows om bouwkuipen te bereiken springtij: - +/- 5:20 uur voor locaties +1.6 meter LAT - +/- 7:20 uur voor locaties +1.1 meter LAT Getijden windows om bouwkuipen te bereiken doodtij: - +/- 3:10 uur voor locaties +1.6 meter LAT - +/- 6:20 uur voor locaties + 1.1 meter LAT	Getijden windows om bouwkuipen te bereiken springtij: - +/- 5:20 uur voor locaties +1.6 meter LAT - +/- 7:20 uur voor locaties +1.1 meter LAT Getijden windows om bouwkuipen te bereiken doodtij: - +/- 3:10 uur voor locaties +1.6 meter LAT - +/- 6:20 uur voor locaties + 1.1 meter LAT	Getijden windows om bouwkuipen te bereiken springtij: - +/- 3:20 uur voor locaties +2.0 meter LAT Getijden windows om bouwkuipen te bereiken doodtij: - Niet bereikbaar (met amfibische voertuigen)	
	Baggeren en vergraven	**KP 0.0 - KP 1.7**	**KP 1.8 - KP 3.5**	**KP 3.6 - KP 5.3**	
	toelichting	*Kruising van primaire kering + kwelder*	*Kruising waddenzee*	*Kruising waddenzee / Engelsmanplaat*	
	Baggermethode	NVT	NVT	NVT	
	Baggervolume (m3)				
	Duur van werkzaamheden (weken)				
	Moment (getij) van werkzaamheden				
	Verspreidingslocatie				
	Verspreidingsmethode				
	Breedte trench in m				
	Diepte trench in m				
	Lengte trench in m				
	Talud				
	Materieel (offshore)				
	Overzicht van in te zetten materieel		- HDD spread op ponton met: - Ponton 60 x 30 meter -Accommodatie voor 16 personen -1x 300-ton HDD rig -Stangenkratten (2000 meter boorpijp 7 5/8") -1x Stuurcabine (10ft) -1x Hogedrukpomp (20ft) -1x Bentoniet opslagtank (40 ft) -2x 500 kVa generator sets (20ft) -1x 60 kVa generator set (10 ft) -1x COSSH Container(10ft) -1x Reserve onderdelen container (20ft) -1x Werkplaatscontainer (20ft) -1x Container project items (20ft) - Pipe Pusher (20ft) - Powerpack Pipe Pusher (20ft) -30-ton rupskraan -1x Crawler Kraan -Spudpalen -4x anker lieren -1xTrilblok -Damwandplanken	- HDD spread op ponton met: - Ponton 60 x 30 meter -Accommodatie voor 16 personen -1x 300-ton HDD rig -Stangenkratten (2000 meter boorpijp 7 5/8") -1x Stuurcabine (10ft) -1x Hogedrukpomp (20ft) -1x Bentoniet opslagtank (40 ft) -2x 500 kVa generator sets (20ft) -1x 60 kVa generator set (10 ft) -1x COSSH Container(10ft) -1x Reserve onderdelen container (20ft) -1x Werkplaatscontainer (20ft) -1x Container project items (20ft) - Pipe Pusher (20ft) - Powerpack Pipe Pusher (20ft) -30-ton rupskraan -1x Crawler Kraan -Spudpalen -4x anker lieren -1xTrilblok -Damwandplanken	
	Materieel (onshore)				
	Overzicht van in te zetten materieel	- HDD spread met: -1x 300-ton HDD rig -Stangenkratten (2000 meter boorpijp 7 5/8") -1x Stuurcabine (10ft) -1x Hogedrukpomp (20ft) -1x powerpack (20ft) -2x Mixunit (20ft) -1x Bentoniet opslagtank (40 ft) -3x 500 kVa generator sets (20ft) -1x 60 kVa generator set (10 ft) -1x Olie opslag (10ft) -1x mudlab (10ft) -2x Recycle system (20ft) -1x Reserve onderdelen container (20ft) -1x Werkplaatscontainer (20ft) -1x Container project items (20ft) - Pipe Pusher (20ft) - Powerpack Pipe Pusher (20ft) -Gebied opslag project spullen (5x5 meter) -Gebied opslag bentoniet (5 x 10 meter) -Wateropslag (200 m3) -30-ton rupskraan -18-ton mobiele kraan -Ketenpark (kantoor, vergaderruimte, schaft, sanitair, kleedruimtes) (8x 20ft) -Las equipment (optioneel)		
	Aanvoer materieel				
	Aanvoer van materieel en materiaal	**land:** - Vrachtwagens **water:** - Sleepboten < 500 t Gross tonnage (GT) - Crew boten / kleine sleepers < 25 t Gross tonnage - pontons (30x10 meter) - Bunker schip < 100 t Gross Tonnage (GT)	water: - Sleepboten < 500 t Gross tonnage (GT) - Crew boten / kleine sleepers < 25 t Gross tonnage - pontons (30x10 meter) - Bunker schip < 100 t Gross Tonnage (GT)	water: - Sleepboten < 500 t Gross tonnage (GT) - Crew boten / kleine sleepers < 25 t Gross tonnage - pontons (30x10 meter) - Bunker schip < 100 t Gross Tonnage (GT)	
	Oppervlaktes				
	Vergraven oppervlaktes (let op, hier zitten formules in dus allen waardes in Groene Cellen veranderen Rode Cellen zijn berekende waardes				
	HDD	**Waarde**	**Eenheid**	**Opmerking**	
	Diameter buis	48	[Inch]	In de huidige studie gaan we uit van een 36" waterstof leiding. Om voorbereid te zijn in te toekomst kan dit bijvoorbeeld ook een 48" leiding worden	
	Diameter buis	1.2192	[m]		
	Factor Diameter boorgat	1.4	[-]	tijdens detailed engineering kan deze factor nog veranderen tussen de waarde 1.2 - 1.5 afhankelijk van de diameter van de buis, intrede hoek en radius.	
	Totale diameter boorgat	1.70688	[m]		
	Lengte boring	1700	[m]		
	Aantal boringen	6	[-]		
	Aantal m3 per boring	3889.96	[m3]		
	Totaal aantal m3	23339.74	[m3]		
	Bouwkuip				
	Lengte	100	[m]		
	Breedte	10	[m]		
	Diepte	6	[m]	Er is nu uitgegaan dat er uit de bouwkuip 6 meter grond moet worden ontgraven wat later weer terug wordt gebracht tot orgineel zeebed niveau. Dit om er voor te zorgen dat de pijp op het wad een minimale dekking heeft van 4.0 meter bovenkant leiding. Dit aangezien het gebied morfologisch instabiel is	
	Aantal bouwkuipen	5	[-]		
	Aantal m3 per bouwkuip	6000	[m3]		
	Toaal aantal m3	30000	[m3]		
	Verstoorde oppervlaktes				
	Bouwkuipen	5000	[m2]	Langdurige verstoring	
	HDD string voor installatie	10200	[m2]	Kortstondige verstoring (max 2 dagen)	
	werkbak HDD spread				
	Lengte	60	[m]		
	Breedte	30	[m]		
	Ankergebied (4x per locatie)	500	[m2]		
	Totale oppervlakte	9500	[m2]	Langdurige verstoring	
	Werkbak Extra equipment (aan/afvoer)				
	lengte	30	[m]		
	breedte	10	[m]		
	Totale oppervlakte	1500	[m2]	Langdurige verstoring	
	Multicat / Sleeper				
	Lengte	40	[m]		
	Breedte	12	[m]		
	Totale oppervlakte	2400	[m2]	Langdurige verstoring	
	Totaal aantal vergraven volume	53339.74	[m3]		
	Totaal aantal verstoorde oppervlaktes	28600	[m2]		
	Licht en geluid				
	Licht	- Boorwerkzaamheden zijn 24/7. Er kan gebruik gemaakt worden van groene kappen rondom de lichten zodat het licht minder intens wordt ervaren door vogels in het gebied - Mobilisatie en andere werkzaamheden kunnen 12/7 worden uitgevoerd			
	Geluid	- Geluidsniveau HDD spread op de bron is XX dB. Hier kunnen mitigerende maatregelen voor worden genomen. Denk hierbij aan de volgende items: '- Electrische HDD rig - Hybride Hogedruk pomp voor bentoniet - Gebruik van moderne Generatoren (Stage V generatoren sets) - Eventueel waterstof generatoren			

Datum 24/08/2023
Versie 0
Titel Zoutkamperlaag - West Hybride

Nr.	HDD kruising waterkering	
Sectie	**Van KP**	**0.0**
	Naar KP	**1.7**
	toelichting	*Kruising van primaire kering + kwelder*
	Installatiemethode (300-ton HDD rig)	HDD - 1700 meter - Diameter buis (36'') (H_0) (of 48'')
	Bentoniet en Recycle	Op land
	Boor proces (H_0)	- Pilot 12 1/4" (H_0) incl. Gyro Steering Tool / Paratek - Voorwaarts ruimen fase 1 - Voorwaarts ruimen fase 2 - Voorwaarts ruimen fase 3 (alleen voor 48'' pijp) - Cleaning run - Optie op meet in the middle
	Aanvoer personeel	- Via land
	Installatie Stalen buis	- Op land met pipe pusher & HDD rig - 1700 meter uitleg trace nodig
	Duur en moment (getij) van werkzaamheden weken	4 (excl. mob/demob)
	Getijden windows	Getijden windows om bouwkuipen te bereiken springtij: - +/- 5:20 uur voor locaties +1.6 meter LAT - +/- 7:20 uur voor locaties +1.1 meter LAT Getijden windows om bouwkuipen te bereiken doodtij: - +/- 3:10 uur voor locaties +1.6 meter LAT - +/- 6:20 uur voor locaties + 1.1 meter LAT
	Materieel (onshore)	
	Overzicht van in te zetten materieel	- HDD spread met: -1x 300-ton HDD rig -Stangenkratten (2000 meter boorpijp 7 5/8'') -1x Stuurcabine (10ft) -1x Hogedrukpomp (20ft) -1x powerpack (20ft) -2x Mixunit (20ft) -1x Bentoniet opslagtank (40 ft) -3x 500 kVa generator sets (20ft) -1x 60 kVa generator set (10 ft) -1x Olie opslag (10ft) -1x mudlab (10ft) -2x Recycle system (20ft) -1x Reserve onderdelen container (20ft) -1x Werkplaatscontainer (20ft) -1x Container project items (20ft) - Pipe Pusher (20ft) - Powerpack Pipe Pusher (20ft) -Gebied opslag project spullen (5x5 meter) -Gebied opslag bentoniet (5 x 10 meter) -Wateropslag (200 m3) -30-ton rupskraan -18-ton mobiele kraan -Ketenpark (kantoor, vergaderruimte, schaft, sanitair, kleedruimtes) (8x 20ft) -Las equipment (optioneel)
	Aanvoer materieel	
	Aanvoer van materieel en materiaal	**land:** - Vrachtwagens **water:** - Sleepboten < 500 t Gross tonnage (GT) - Crew boten / kleine sleepers < 25 t Gross tonnage - pontons (30x10 meter) - Bunker schip < 100 t Gross Tonnage (GT)
	Oppervlaktes	
	Vergraven oppervlaktes (let op, hier zitten formules in dus allen waardes in Groene Cellen veranderen Rode Cellen zijn be	
	HDD	**Waarde**
	Diameter buis (inch)	48
	Diameter buis (m)	**1.2192**
	Factor Diameter boorgat	1.4
	Totale diameter boorgat (m)	**1.70688**
	Lengte boring (m)	1700
	Aantal m3 boring	**3889.96**
	Bouwkuip offshore voor tie-in	
	Lengte (m)	100
	Breedte (m)	10
	Diepte (m)	3
	Aantal m3 per bouwkuip	**3000**
	Verstoorde oppervlaktes	
	Bouwkuip m2	**1000**
	HDD string voor installatie (m2) - 5 m breed	**8500**
	werkbak HDD spread	
	Lengte	60
	Breedte	30
	Ankergebied (4x per locatie)	100
	Totale oppervlakte	**1900**
	Werkbak Extra equipment (aan/afvoer)	
	lengte	30
	breedte	10
	Totale oppervlakte	**300**
	Multicat / Sleeper	
	Lengte	40
	Breedte	12
	Totale oppervlakte	**480**
	Totaal aantal vergraven volume	**3000**
	Totaal aantal verstoorde oppervlaktes	**12180**
	Licht en geluid	
	Licht	- Boorwerkzaamheden zijn 24/7. Er kan gebruik gemaakt worden van groene kappen rondom de lichten zodat het licht minder intens wordt ervaren door vogels in het gebied - Mobilisatie en andere werkzaamheden kunnen 12/7 worden uitgevoerd
	Geluid	- Geluidsniveau HDD spread op de bron is XX dB. Hier kunnen mitigerende maatregelen voor worden genomen. Denk hierbij aan de volgende items: ' - Electrische HDD rig - Hybride Hogedruk pomp voor bentoniet - Gebruik van moderne Generatoren (Stage V generatoren sets) - Eventueel waterstof generatoren

Trench Sectie	
Van KP	**1.7**
Naar KP	**3.0**
toelichting	*Ondiepe sectie:trenching met trencboxen*
Pijpleiding Installatiemethode	Leiding ingetrokken vanaf geankerd legschip bij KP 3.5
Overzicht van in te zetten materieel	Geankerd legschip Transportbak pijpelementen
Aanvoer van materieel en materiaal	water
Duur van werkzaamheden weken (fabriceren string en intrekken richting HDD tie-in	3 weken
Licht	24/7 geankerde legbak
Geluid	24/7 geankerde legbak
Trenching	
Materieel	Plaatsen en ontgraven trenchboxen : Opslag trenchboxen en kantoren nabij constructie site : 100 m * 100 m 2* 18 ton mobiele kraan (amfibisch) transport equipment amfibisch)
Baggervolume (m3) - (binnen trenchbox)	13,650
Duur van werkzaamheden (weken)	12 weken
Moment (getij) van werkzaamheden	
Verspreidingslocatie	in corridor (later terug geplaatst)
Verspreidingsmethode	backhoe
Breedte trench in m	3.5
Diepte trench in m	3.0
Lengte trench in m	1300
Vergraven oppervlaktes m^2	4,550
Verstoorde oppervlaktes m^2	52,000
Licht	werk bij daglicht
Geluid	werk bij daglicht
Pijpleiding Intrekken	
toelichting	
Methode	winch site
Baggervolume (m3)	nvt
Duur van werkzaamheden (weken)	3 weken
Moment (getij) van werkzaamheden	24/7
Vergraven oppervlaktes (m^2)	NVT
Verstoorde oppervlaktes winch site op HDD cofferdam (m^2)	0
Licht	24/7
Geluid	24/7
Aanleg kabel en leiding kruising	
Aanvoer van materieel en materiaal	Geen actievekabel kruising
Vergraven oppervlaktes (m^2)	
Verstoorde oppervlaktes (m^2)	
Licht	
Geluid	
Knippen kruising verlaten kabel	
Aanvoer van materieel en materiaal	Geen verlaten kabel kruising
Vergraven oppervlaktes (m^2)	
Verstoorde oppervlaktes (m^2)	
Licht	
Geluid	

Offshore installatie	
Van KP	**3.0**
Naar KP	**5.0**
toelichting	*Toegang baggeren voor geankerd legschip*
Pijpleiding Installatiemethode	Geankerd legschip + toegangsgeul + post installatie begraven
Overzicht van in te zetten materieel	Geankerd legschip Transportbak pijpelementen Ondersteuningsschip met trencher
Aanvoer van materieel en materiaal	water
Duur van werkzaamheden weken	1.9
Verstoorde oppervlaktes (pijpleiding touchdown)-m^2	726,000
Licht	24 uur; Anker legschip
Geluid	24 uur; Anker legschip
Baggeren toegangsgeul legschip	
Baggermethode legschip toegangsgeul	Afhankelijk zeebed migratie. Aangenomen 4 meter baggerdiepte over lengte. Gebaseerd op 2000m3 hopper, 6 ladingen per dag
Baggervolume (m3) - netto	500,000
Duur van werkzaamheden (weken)	6
Moment (getij) van werkzaamheden	24/7
Verspreidingslocatie	buiten geul
Verspreidingsmethode	hopper opening
Breedte trench in m	40 / 88
Diepte trench in m	4
Lengte trench in m	2,000
Vergraven oppervlaktes m^2	176,000
Verstoorde oppervlaktes m^2	176,000
Talud	1:6
Licht	24/7 operatie
Geluid	24/7 operatie
Aanleg kabel en leiding kruising	*0*
Aanvoer van materieel en materiaal	Geen actieve Crossings
Vergraven oppervlaktes (m^2)	
Verstoorde oppervlaktes (m^2)	
Licht	
Geluid	
Knippen kruising verlaten kabel	*0*
Aanvoer van materieel en materiaal	Geen verlaten kabel kruising
Vergraven oppervlaktes (m^2)	
Verstoorde oppervlaktes (m^2)	
Licht	
Geluid	

Zie voor rest route Baseline2-East HDD KP12 en verder (300 meter tail voor recovery)

Appendix E Aanvullende tekeningen HDD serie constructie (VLST b.v.)

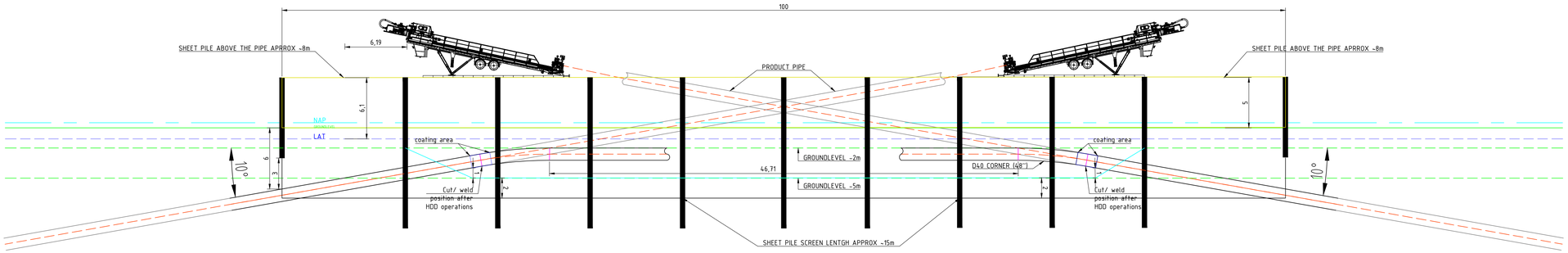

SIDE VIEW SHEET "DRILL ISLAND"
SCALE 1:200

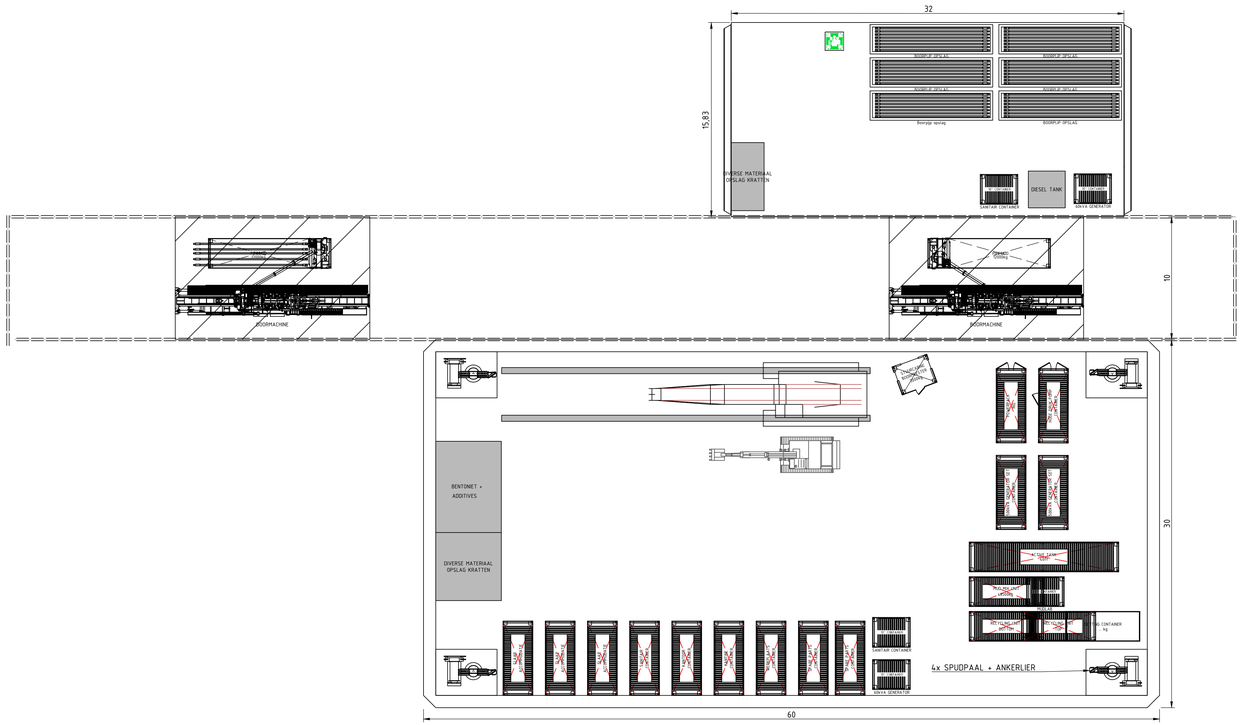

TOP VIEW SITE LAYOUT OFFSHORE HDD
SCALE Custom

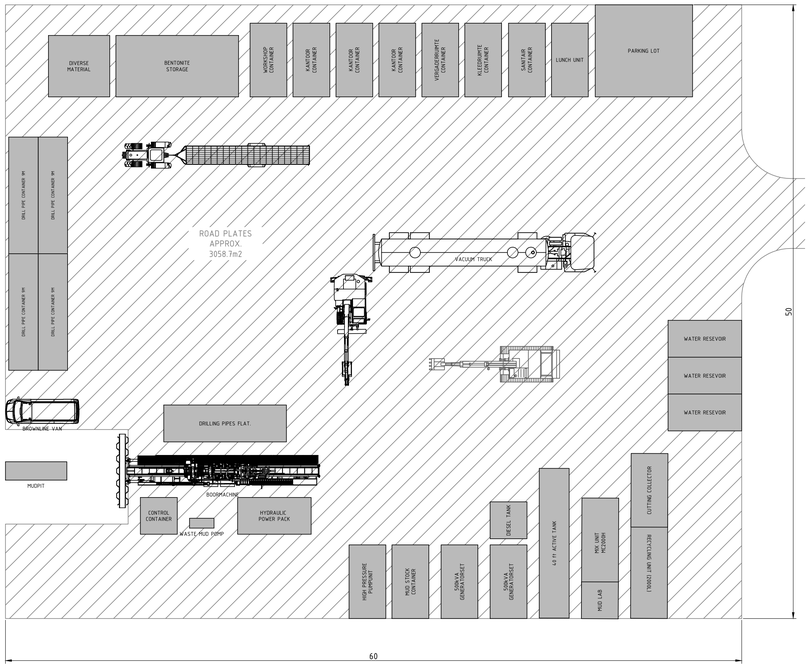

TYPICAL SITE SETUP ONSHORE
SCALE 1:200

Van Leeuwen Trenchless Techniques
Ampéreweg 17, 3442 AB Woerden T +31 (0)348 44 14 99
tekenkamer@vlst.com www.vlst.com

Project	STUDY "WADDENZEE"
Subject	DAMWAND KUIP WADDENZEE KRUISINGEN
Contractor	INTECSEA
Licenceholder	N.A.

Intecsea Worley Group

Dossier nummer	Drawn by	Date	Scale	Fase
-	S.VAN ZWOL	7-8-2023	1:200	LAYOUT

Character	Checked by	Date Check	Format	Sheet	Drawingnumber	Wijz.
-			A1.5 (594 x 1050)	1 / 1	23136999-P0	1

Coördinaatstelsel: n/a

File: 23136999-P0_DWG-01.dwg

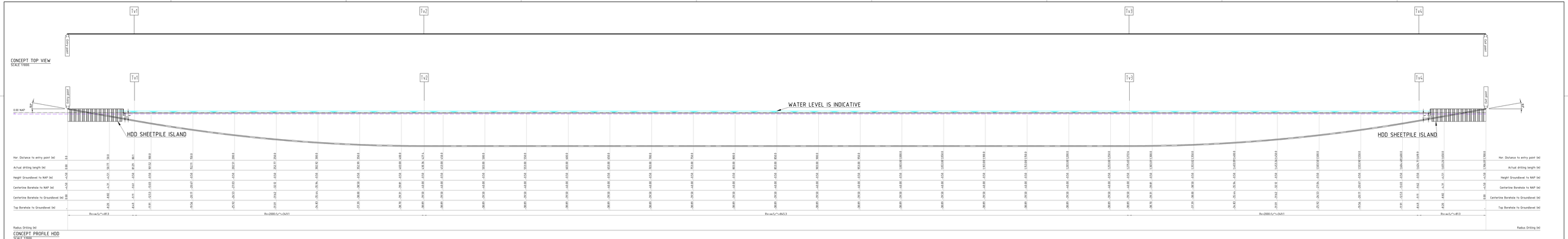

Van Leeuwen Trenchless Techniques

Aangeboren 17, 3442 AB Woerden T +31 (0)348 44 14 88
info@vlt.com www.vlt.com

Project	STUDY "WADDENZEE"
Subject	CONCEPT HDD PROFILE
Contractor	INTECSEA
Landmeter	N.A.

Intecsea

Client ID	Drawn by: S.VAN ZWIL	Date: 5-8-2013	Scale: 1:1000	Title: LAYOUT	
Character	Checked by:	Date Check	Format: A3 H 2020 x 1000	Drawing Number: 23136999.PD	Rev: 1

Coordinate System: N/A